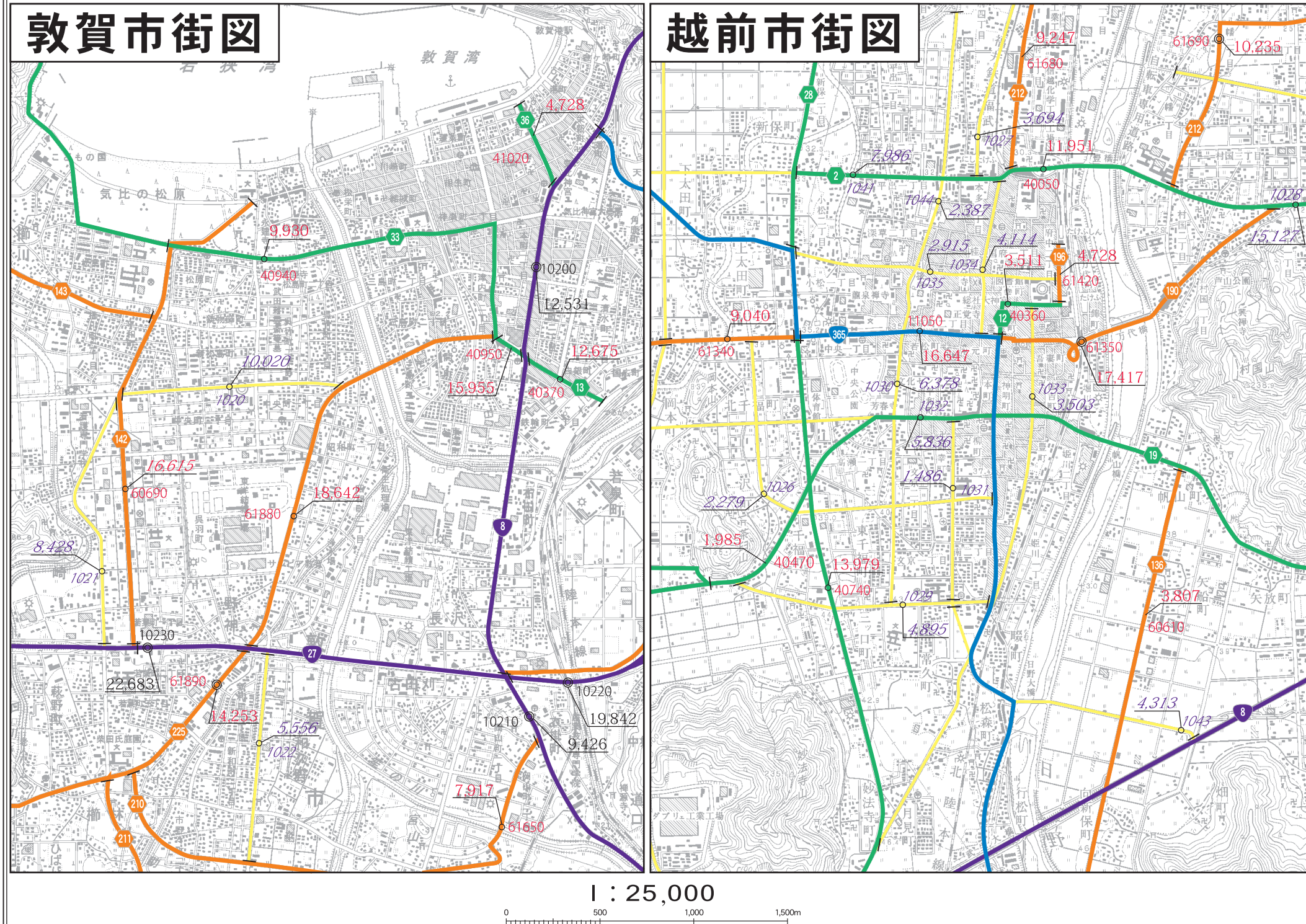
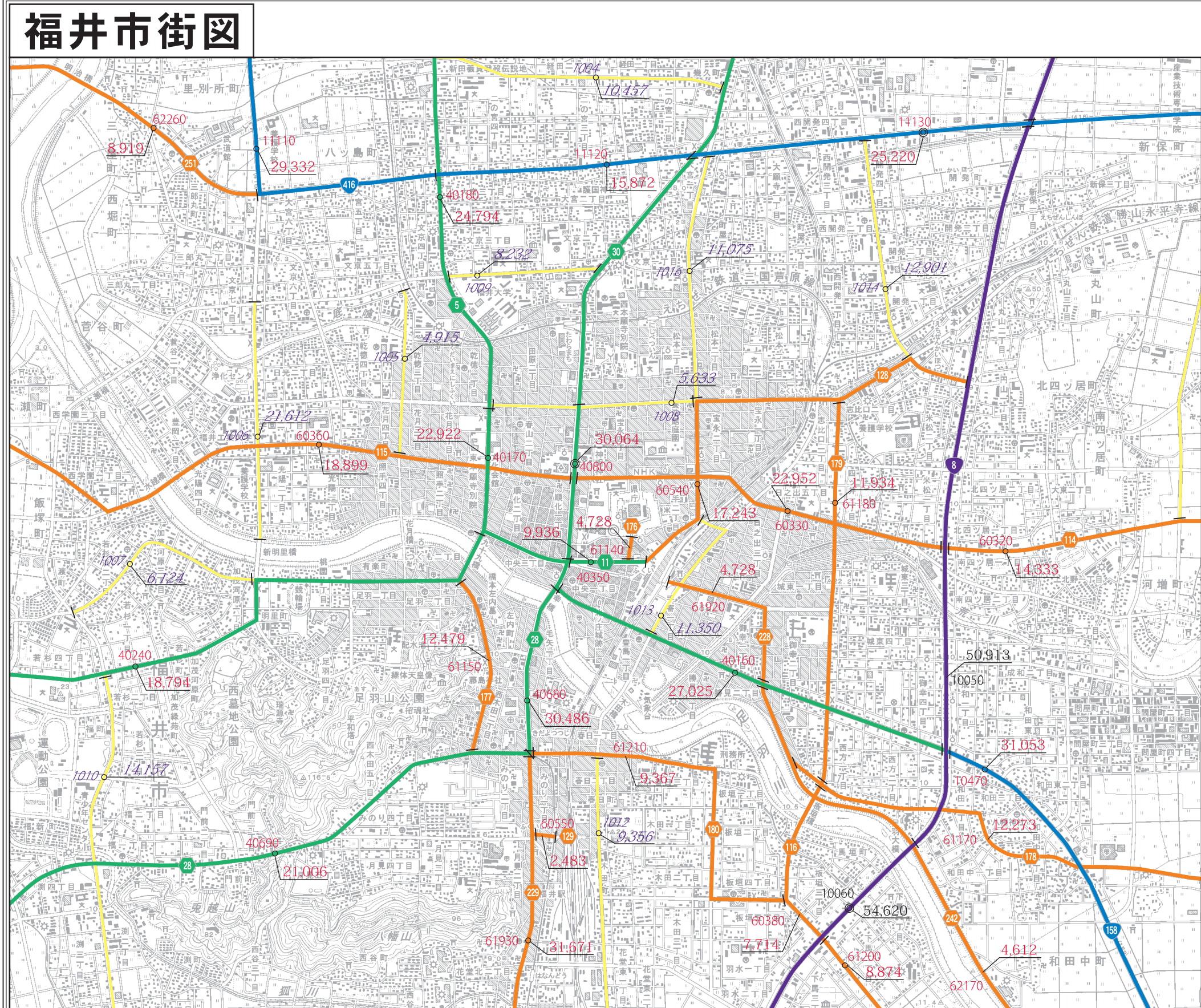


福井県全図

平成22年度道路交通センサ交通量図



交通量凡例

10010 交通量調査単位区画番号
10010 市町交通量調査単位区画番号

● 交通量観測地点
○ 12時間観測地点
○ 24時間観測地点
なし 推定値

交通量を示す数値の色分け
9,999 高速道路(特)観測区画
9,999 国土交通省観測区画
9,999 福井県観測区画
9,999 市町観測区画
数値は、24時間交通量
(市町別の数値は12時間交通量)
交通量の見方

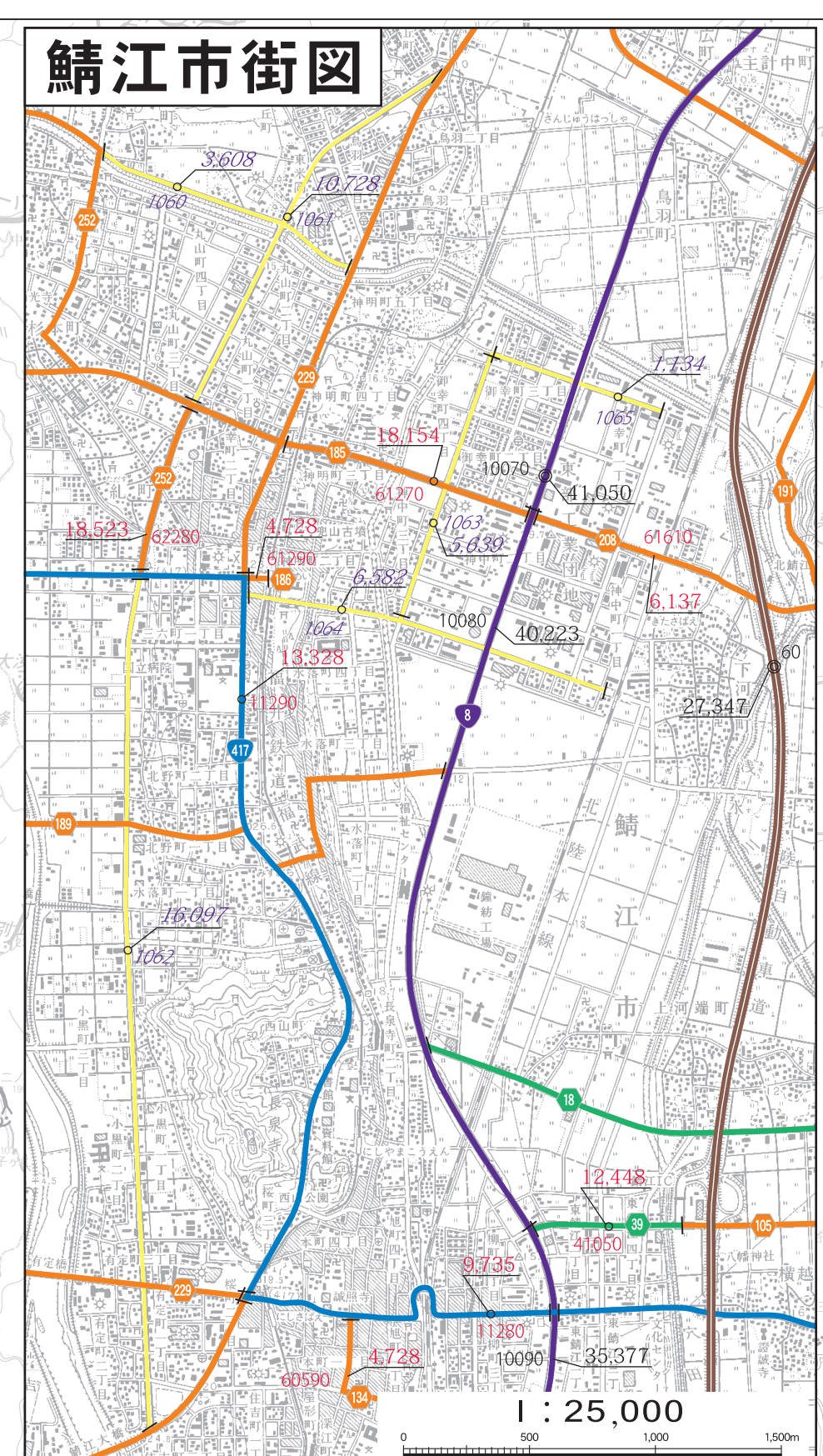
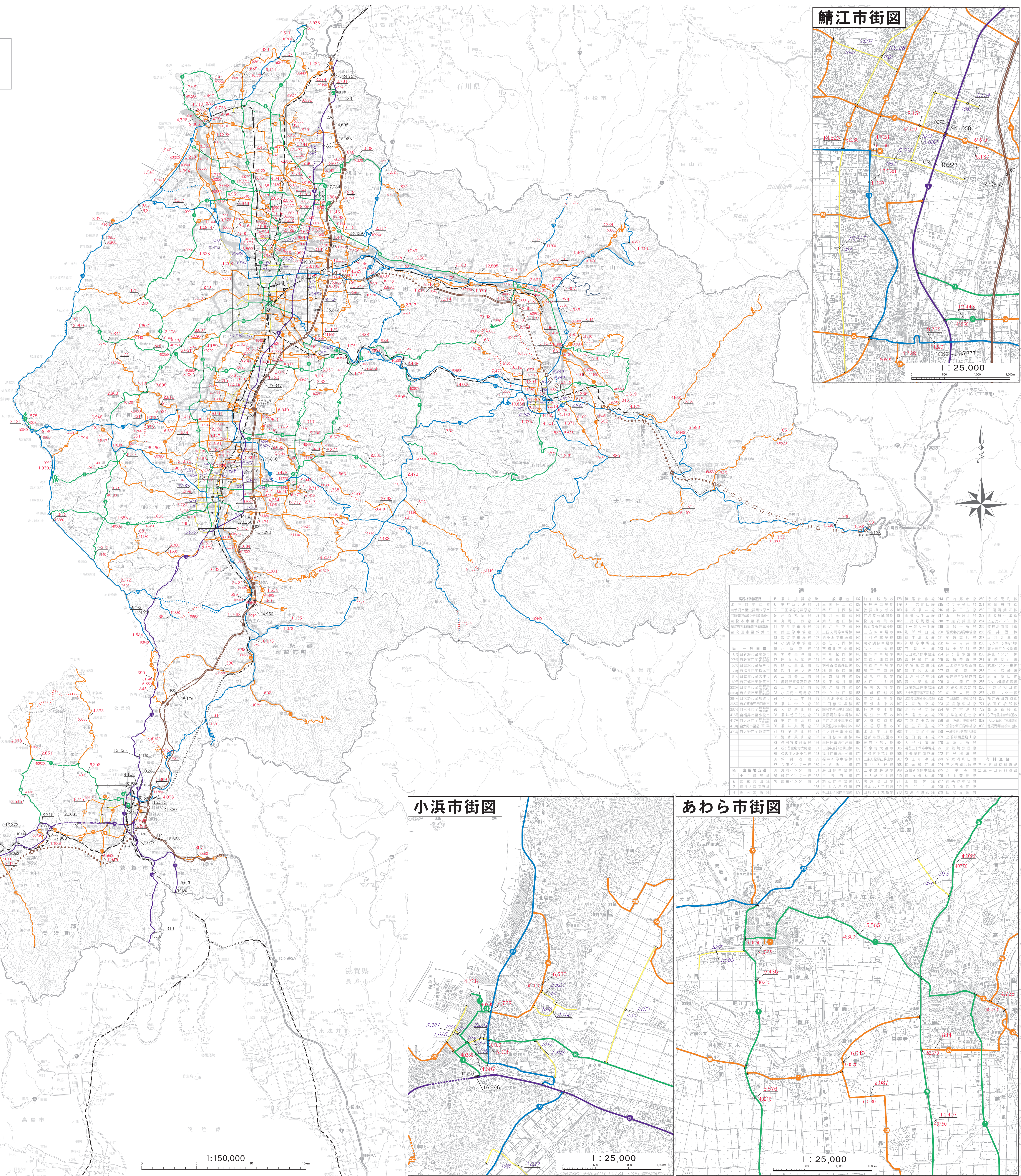
道路凡例

● 高規格幹線道路
● 高規格幹線道路(整備計画) // (基本計画)
● 一般国道(指定区画) // (事業区画)
● 一般国道(指定区画外) // (事業区画)
● 主要地方道 // (事業区画)
● 一般県道 // (事業区画)
● その他の道路
● 交通不能区画
● 有料道路

記号凡例

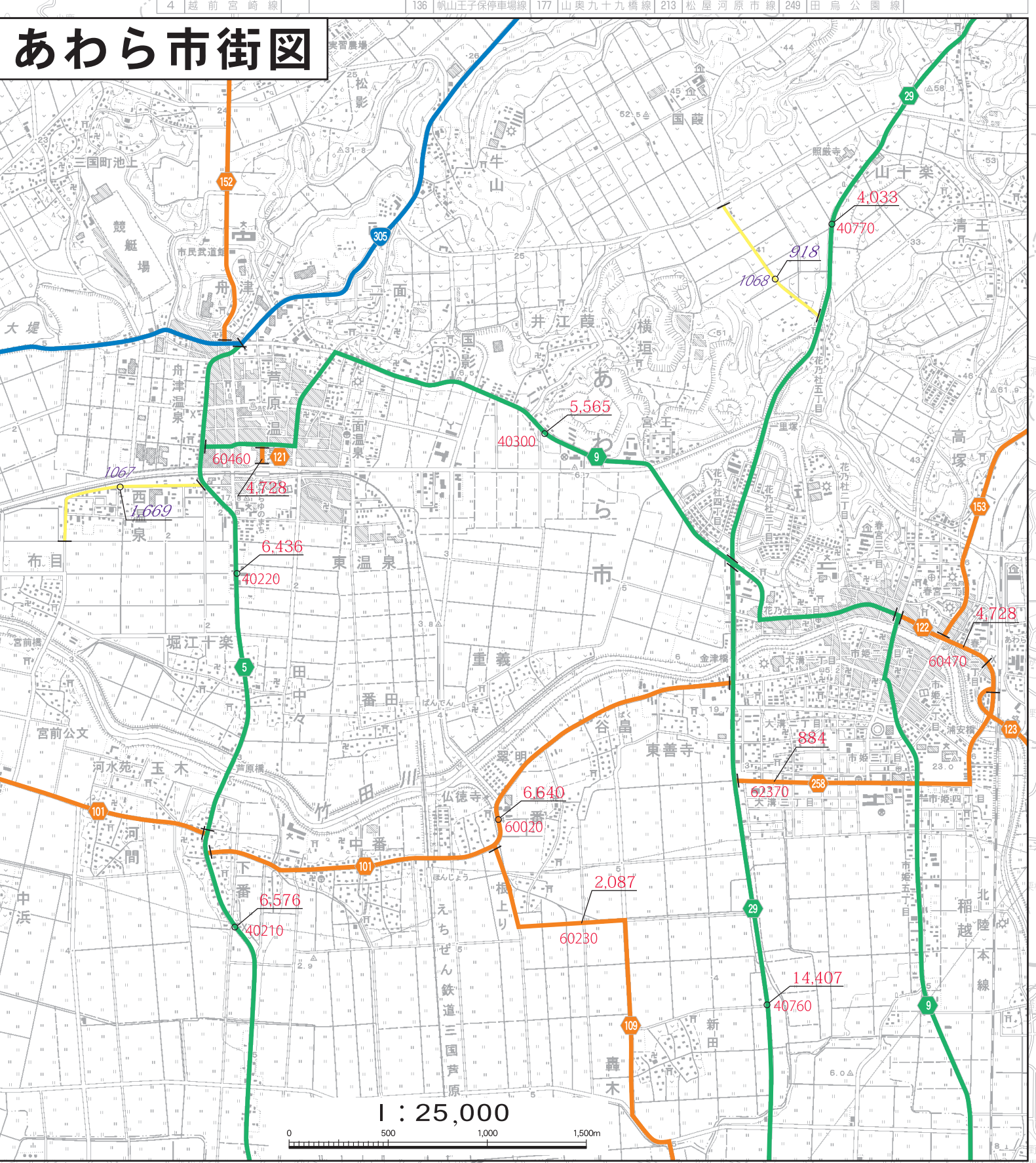
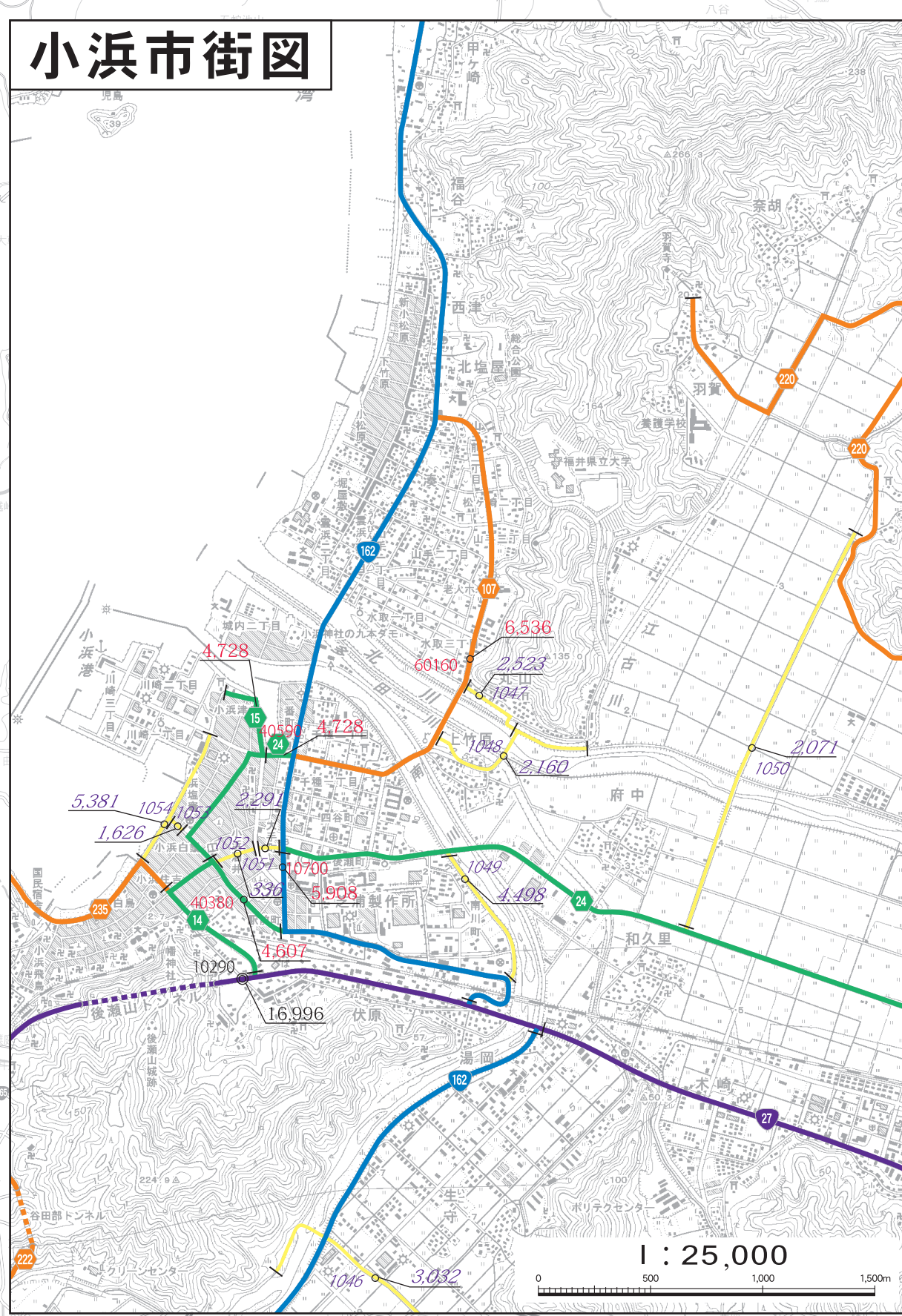
— 県界 ● 県庁
— 市界 ● 市役所
— 町界 ● 町役場
— J 道 ● J 庁
— 私 鉄

交通量測定日(※観測道路分)
12時間 平成22年10月20日(水)午前7時~午後7時
24時間 平成22年10月20日(水)午前7時
~平成22年10月21日(木)午前7時



道 路 表

区画番号	道路名称	種別	交通量	観測地点
10010	1号線	一般国道	12,345	10010
10011	2号線	一般国道	8,765	10011
10012	3号線	一般国道	6,543	10012
10013	4号線	一般国道	4,321	10013
10014	5号線	一般国道	2,109	10014
10015	6号線	一般国道	1,987	10015
10016	7号線	一般国道	1,865	10016
10017	8号線	一般国道	1,743	10017
10018	9号線	一般国道	1,621	10018
10019	10号線	一般国道	1,500	10019
10020	11号線	一般国道	1,378	10020
10021	12号線	一般国道	1,256	10021
10022	13号線	一般国道	1,134	10022
10023	14号線	一般国道	1,012	10023
10024	15号線	一般国道	890	10024
10025	16号線	一般国道	768	10025
10026	17号線	一般国道	646	10026
10027	18号線	一般国道	524	10027
10028	19号線	一般国道	402	10028
10029	20号線	一般国道	280	10029
10030	21号線	一般国道	158	10030
10031	22号線	一般国道	36	10031



この図は、国土交通省の委託を受けて、国土交通省の調査結果に基づき作成されたものであり、国土交通省の調査結果に基づき作成されたものである。 (※調査年度は平成22年度)

この図は、国土交通省の委託を受けて、国土交通省の調査結果に基づき作成されたものであり、国土交通省の調査結果に基づき作成されたものである。 (※調査年度は平成22年度)

平成22年10月作成

福井県土木部道路建設課