

# 福井県農業気象速報

## 平成21年1月上旬

第 2 9 卷 0 1 号  
福 井 県  
福 井 地 方 気 象 台  
平成 2 1 年 1 月 1 3 日

### 1. 気象概況

この期間、旬のはじめと終わりは冬型の気圧配置や気圧の谷の影響で雪や雨の日が多くなり、県内でも10~20cm程度の積雪を観測しました。また、旬の中頃は晴れた日もあり、嶺北を中心に日照時間が平年より多くなりました。

平均気温は、福井で平年より低く、敦賀で平年並、アメダス地点では三国、大野で平年並、その他の地点で平年より低くなりました。

降水量は、福井、敦賀共に平年並、アメダス地点では九頭竜で平年よりかなり少なく、三国、大野で平年より少なく、美浜で平年より多く、小浜で平年よりかなり多く、その他の地点で平年並となりました。

日照時間は、福井で平年より多く、敦賀で平年並、アメダス地点では今庄で平年並、美浜で平年より多く、その他の地点で平年よりかなり多くなりました。

#### 天気概況(昼)

- 1日:冬型の気圧配置が続き、雪時々曇、雷を伴う。
- 2日:引き続き冬型の気圧配置となり、みぞれ一時曇、雷・あられを伴う。
- 3日:引き続き冬型の気圧配置となり、曇時々雨一時みぞれ、あられを伴う。
- 4日:冬型の気圧配置は次第にゆるみ、曇一時霧。
- 5日:日本海に気圧の谷が接近し、曇一時晴。
- 6日:本州付近を気圧の谷が通過し、曇時々雨、霧を伴う。
- 7日:高気圧に覆われ、晴。
- 8日:高気圧に覆われ、晴。
- 9日:発達中の低気圧が日本海を北東進し、曇。
- 10日:冬型の気圧配置が強まり、雪時々曇一時みぞれ。

### 2. 天気概況(福井地方気象台)

日	06時~18時(昼)	18時~翌日06時(夜)
1日	雪時々曇、雷を伴う	みぞれ一時曇、あられを伴う
2日	みぞれ一時曇、雷・あられを伴う	みぞれ時々曇後雪、あられを伴う
3日	曇時々雨一時みぞれ、あられを伴う	曇一時みぞれ、霧を伴う
4日	曇一時霧	曇
5日	曇一時晴	曇時々雨
6日	曇時々雨、霧を伴う	晴時々曇
7日	晴	晴一時曇
8日	晴	晴時々曇後雨
9日	曇	雨一時雪、雷・あられを伴う
10日	雪時々曇一時みぞれ	雪、あられを伴う

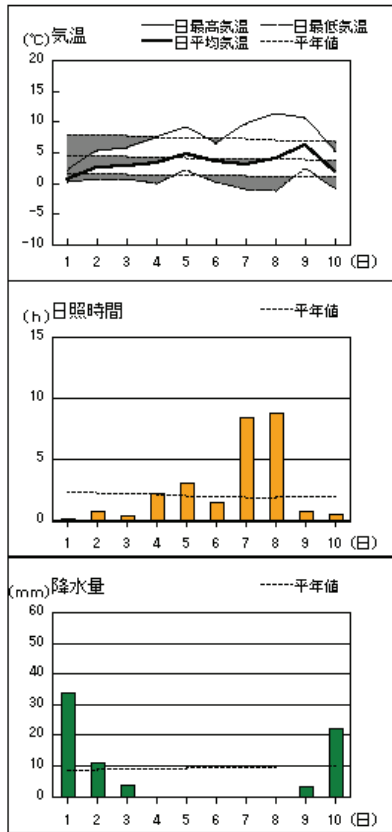
### 3. 平年・昨年との比較(気象官署)

期間		福 井			敦 賀		
		平均気温 ( )	降水量 (mm)	日照時間 (時間)	平均気温 ( )	降水量 (mm)	日照時間 (時間)
1月1日 ~ 1月10日	本年	3.3	73.5	26.5	5.4)	64.0)	19.8)
	平年	4.0	95.4	19.7	5.3	80.7	20.8
	平年差・比	-0.7	77%	135%	+0.1)	79%)	95%)
	階級区分	低い	平年並	多い	平年並)	平年並)	平年並)
	昨年	3.8	90.0	21.4	6.0	133.5	30.1
1月中旬	平年	3.0	94.7	21.5	4.3	102.0	20.9

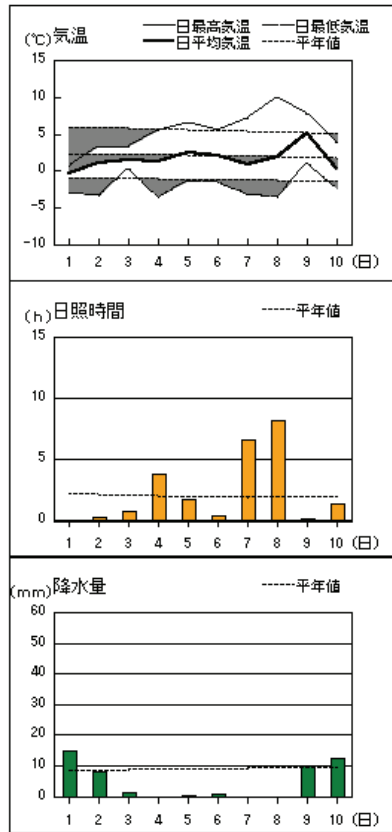
注:)印は、統計値を求める対象となる資料の一部が欠けている場合。

アメダス 気象経過図：2009年1月1日-2009年1月10日

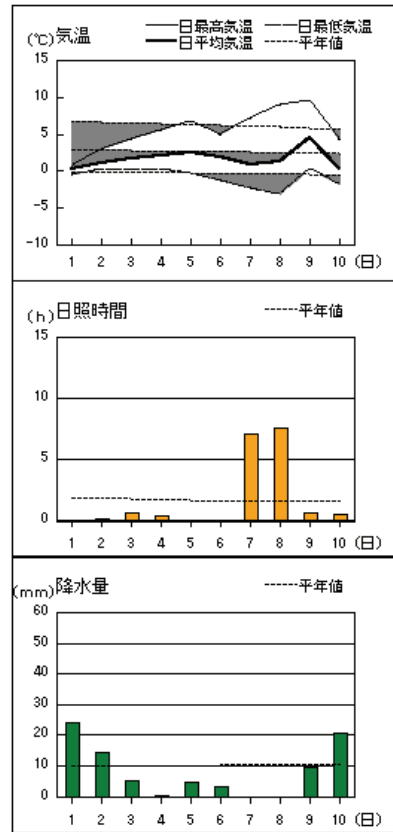
福井



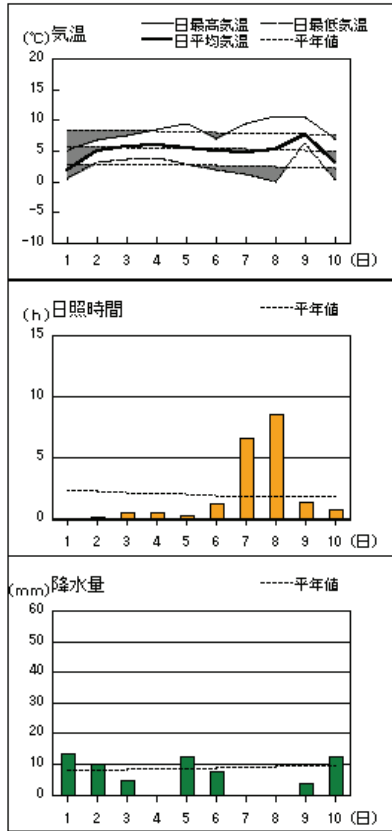
大野



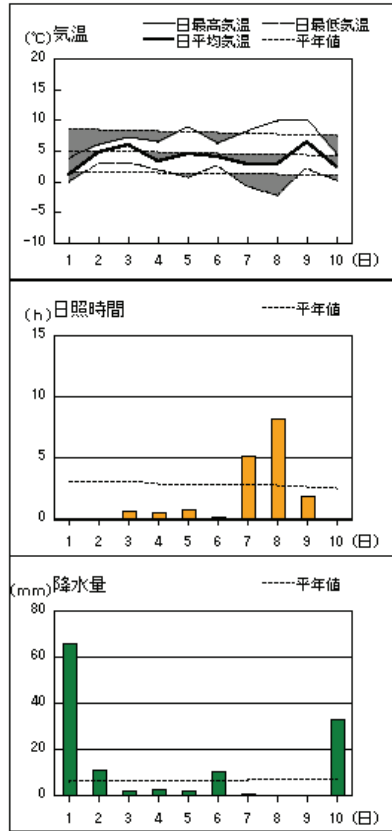
今庄



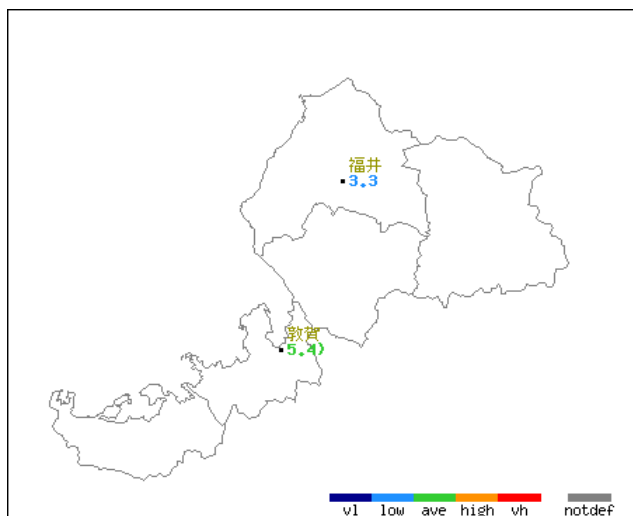
敦賀



小浜

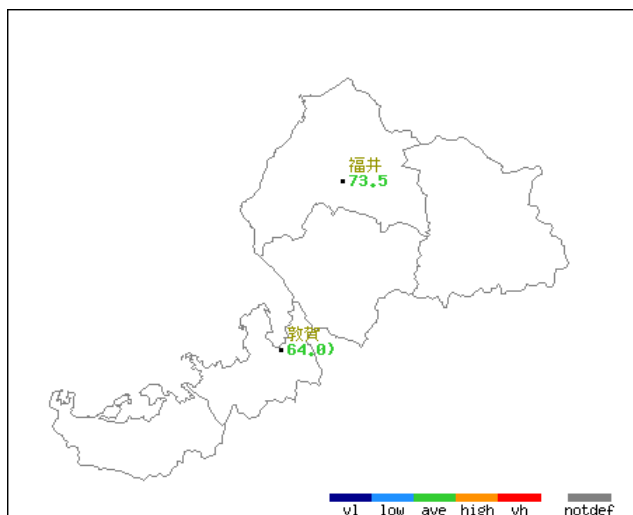


## 平均気温・降水量・日照時間分布図(気象官署) 2009年(平成21年)1月上旬 福井県



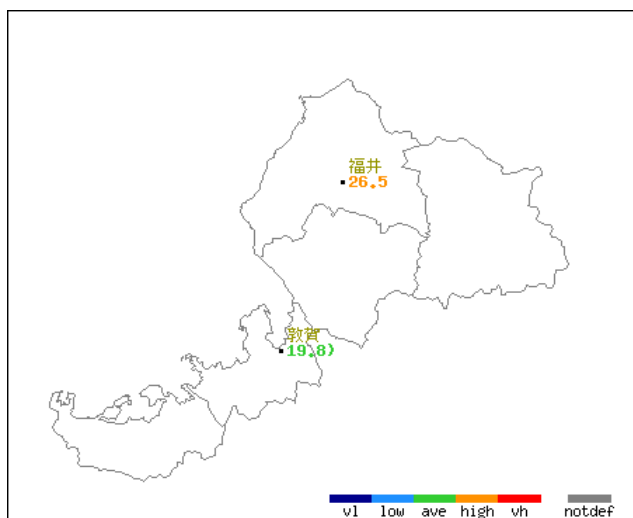
地上観測旬別値 2009年1月上旬 平均気温(°C)

地点名	実況値	平年値	平年差
福井	3.3	4.0	-0.7
敦賀	5.4	5.3	+0.1



地上観測旬別値 2009年1月上旬 降水量(mm)

地点名	実況値	平年値	平年比(%)
福井	73.5	95.4	77
敦賀	64.0	80.7	79



地上観測旬別値 2009年1月上旬 日照時間(h)

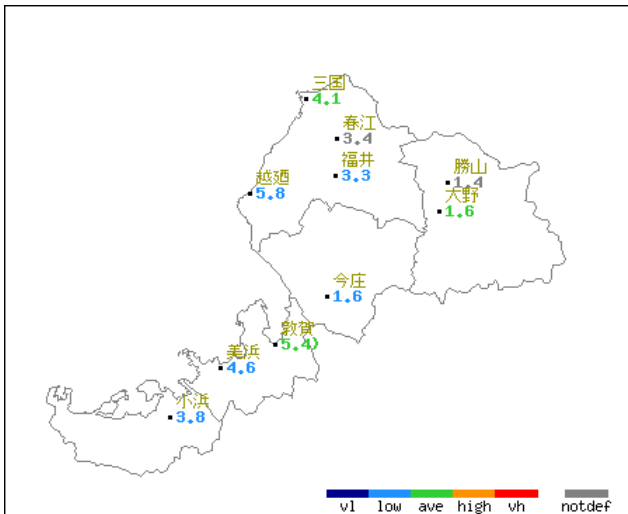
地点名	実況値	平年値	平年比(%)
福井	26.5	19.7	135
敦賀	19.8	20.8	95

■凡例

D	D)	D]	X	//
完全値	準完全値	資料不足値	資料なし	平年値なし

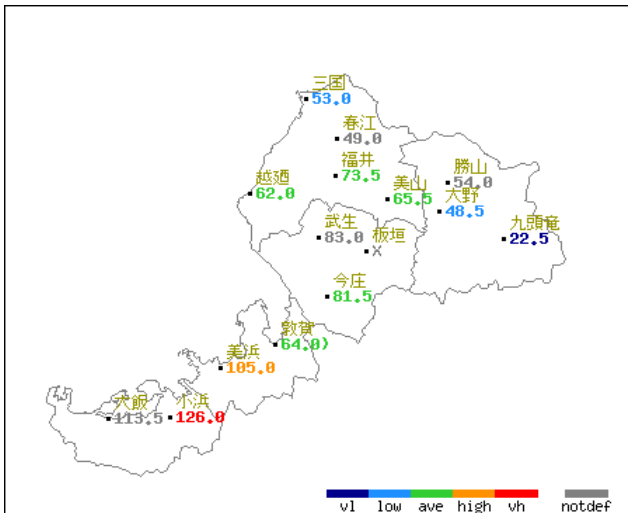
※ 福井と敦賀は気象官署としての平年値とアメダス地点としての平年値の統計期間および統計方法が異なっているため、平年差、平年比に相違が出る場合があります。

## 平均気温・降水量・日照時間分布図(アメダス) 2009年(平成21年)1月上旬 福井県



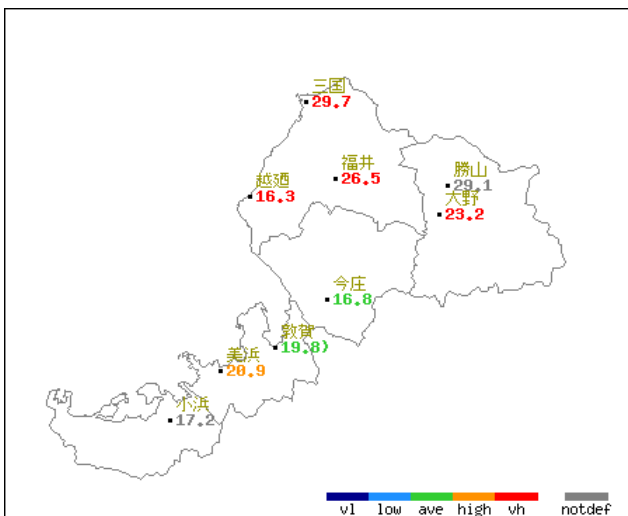
アメダス旬別値 2009年1月上旬 平均気温(°C)

地点名	実況値	平年値	平年差
三国	4.1	4.3	-0.2
春江	3.4	//	//
越廼	5.8	6.4	-0.6
福井	3.3	4.2	-0.9
勝山	1.4	//	//
大野	1.6	2.2	-0.6
今庄	1.6	2.8	-1.2
敦賀	5.4	5.5	-0.1
美浜	4.6	5.3	-0.7
小浜	3.8	4.8	-1.0



アメダス旬別値 2009年1月上旬 降水量(mm)

地点名	実況値	平年値	平年比(%)
三国	53.0	66.9	79
春江	49.0	//	//
越廼	62.0	70.6	88
福井	73.5	94.4	78
美山	65.5	91.2	72
勝山	54.0	//	//
武生	83.0	//	//
大野	48.5	86.1	56
板垣	X	//	//
九頭竜	22.5	81.7	28
今庄	81.5	97.0	84
敦賀	64.0	81.6	78
美浜	105.0	80.3	131
大飯	113.5	//	//
小浜	126.0	59.7	211



アメダス旬別値 2009年1月上旬 日照時間(h)

地点名	実況値	平年値	平年比(%)
三国	29.7	15.9	187
越廼	16.3	12.0	136
福井	26.5	18.1	146
勝山	29.1	//	//
大野	23.2	17.5	133
今庄	16.8	15.1	111
敦賀	19.8	18.8	105
美浜	20.9	17.9	117
小浜	17.2	//	//

■凡例

D	D)	D]	X	//
完全値	準完全値	資料不足値	資料なし	平年値なし

※ 福井と敦賀は気象官署としての平年値とアメダス地点としての平年値の統計期間および統計方法が異なっているため、平年差、平年比に相違が出る場合があります。

# 地域気象観測旬報

2009年1月1日～10日 福井県 (57)

(1/3)

観測所名	三国										10℃以上積算気温			0
	気温(℃)			風向・風速(m/s)						降水量(mm)			日照 (h)	
	平均	最高	最低	平均	最多	最大	風向	瞬間	風向	日計	1時間	10分		
1	1.5	5.0	-0.2	1.4	NNW	5	NNW			30.5	5.0		0.2	
2	4.4	5.6	2.5	3.9	NNW	7	NW			3.5	1.0		0.3	
3	5.1	6.6	2.0	2.4	NW	5	NW			1.0	1.0		0.2	
4	4.1	8.0	0.7	1.9	ESE	3	ENE			0.0	0.0		3.7	
5	4.6	8.8	1.8	3.0	E	6	ENE			0.0	0.0		6.2	
6	4.4	6.4	2.9	2.1	ENE	6	ENE			0.0	0.0		0.6	
7	3.9	8.9	-1.2	3.3	ENE	7	ENE			0.0	0.0		7.5	
8	4.1	10.4	-1.2	2.5	ESE	5	ENE			0.0	0.0		8.5	
9	6.9	10.0	3.0	2.6	S	7	WNW			4.5	2.5		2.1	
10	2.2	4.9	-0.4	2.5	NNW	6	NNW			13.5	7.0		0.4	
前半旬	3.9	6.8	1.4	2.5	NNW					35.0			10.6	
後半旬	4.3	8.1	0.6	2.6	ENE					18.0			19.1	
旬	4.1	7.5	1.0	2.6	NNW					53.0			29.7	
平年差/比	-0.2	+0.4	-0.5							79			187	

観測所名	春江										10℃以上積算気温			0
	気温(℃)			風向・風速(m/s)						降水量(mm)			日照 (h)	
	平均	最高	最低	平均	最多	最大	風向	瞬間	風向	日計	1時間	10分		
1	0.7	2.1	0.0	2.2	SE	5	S			19.5	3.0			
2	3.1	4.9	0.8	4.5	NNW	10	N			5.5	1.5			
3	3.1	6.3	0.9	2.6	SSE	5	NNW			1.5	1.0			
4	3.8	8.4	0.0	1.8	SSE	3	SSE			0.0	0.0			
5	4.5	8.8	1.2	2.8	SSE	6	NNE			0.0	0.0			
6	3.6	6.9	-0.5	3.1	NNE	7	N			0.0	0.0			
7	2.7	9.3	-1.7	2.3	SE	6	NNE			0.0	0.0			
8	3.5	11.5	-2.5	1.8	SE	3	S			0.0	0.0			
9	6.6	10.4	2.9	3.7	S	9	WNW			4.0	1.5			
10	2.0	4.9	-0.7	6.6	NNE	11	N			18.5	7.5			
前半旬	3.0	6.1	0.6	2.8	SSE					26.5				
後半旬	3.7	8.6	-0.5	3.5	NNE					22.5				
旬	3.4	7.4	0.0	3.1	SSE					49.0				
平年差/比	//	//	//							//				

観測所名	越前										10℃以上積算気温			0
	気温(℃)			風向・風速(m/s)						降水量(mm)			日照 (h)	
	平均	最高	最低	平均	最多	最大	風向	瞬間	風向	日計	1時間	10分		
1	3.0	6.5	0.4	2.5	ESE	5.9	NW	12.8	NNW	30.0	5.0	1.5	0.1	
2	5.7	7.0	3.7	4.6	NNW	8	WNW	14.6	NNW	7.0	2.5	1.5	0.0	
3	6.5	7.6	4.1	3.0	N	6.1	NNW	11.3	NNW	1.5	0.5	0.5	0.1	
4	6.6	9.0	5.2	1.8	E	4.3	E	8.1	E	0.0	0.0	0.0	0.0	
5	6.9	9.8	4.2	1.3	E	3.9	E	6.9	E	1.5	1.5	1.0	0.5	
6	5.2	7.1	3.8	2.6	E	4.1	N	11.1	N	0.0	1.5	0.0	0.0	
7	5.6	9.3	3.5	2.1	E	4.8	ESE	9.6	E	0.0	0.0	0.0	6.5	
8	7.3	12.6	3.4	1.6	SE	2.9	ESE	6.4	ESE	0.0	0.0	0.0	6.7	
9	8.5	11.0	5.0	2.8	SE	8.6	W	13.5	WSW	3.5	2.0	1.0	2.3	
10	2.9	6.3	-0.2	4.1	N	7.2	NNW	15.9	NNW	18.5	6.5	2.0	0.1	
前半旬	5.7	8.0	3.5	2.6	N					40.0			0.7	
後半旬	5.9	9.3	3.1	2.6	E					22.0			15.6	
旬	5.8	8.6	3.3	2.6	N					62.0			16.3	
平年差/比	-0.6	-0.1	-0.8							88			136	

観測所名	福井										10℃以上積算気温			0
	気温(℃)			風向・風速(m/s)						降水量(mm)			日照 (h)	
	平均	最高	最低	平均	最多	最大	風向	瞬間	風向	日計	1時間	10分		
1	0.7	2.0	0.1	1.6	S	4.2	NW	7.0	NW	34.0	7.0	3.5	0.1	
2	2.5	5.2	0.7	2.3	NNW	5.9	N	11.1	NNE	11.0	2.5	1.5	0.8	
3	2.7	5.7	0.6	1.5	S	3.1	S	5.1	SSW	3.5	2.5	1.5	0.4	
4	3.4	7.5	0.0	1.6	S	3	SSW	4.3	SSW	0.0	0.0	0.0	2.2	
5	4.7	9.1	2.0	1.7	SSW	4.2	N	7.4	NNE	0.0	0.0	0.0	3.1	
6	3.5	6.5	0.2	2.3	N	6.1	NNE	9.4	N	0.0	0.0	0.0	1.5	
7	3.1	9.7	-1.1	1.7	SSE	4.1	N	6.4	N	0.0	0.0	0.0	8.4	
8	3.9	11.4	-1.4	1.4	SSW	3.3	SSE	4.3	SSE	0.0	0.0	0.0	8.8	
9	6.2	10.5	2.4	2.4	S	7.7	WNW	14.4	SW	3.0	2.0	1.0	0.7	
10	1.8	5.2	-0.8	5.1	N	8.8	NNE	15.0	NW	22.0	6.5	2.5	0.5	
前半旬	2.8	5.9	0.7	1.7	S					48.5			6.6	
後半旬	3.7	8.7	-0.1	2.6	N					25.0			19.9	
旬	3.3	7.3	0.3	2.2	S					73.5			26.5	
平年差/比	-0.9	-0.1	-1.1							78			146	

# 地域気象観測旬報

2009年1月1日～10日 福井県 (57)

(2/3)

観測所名	勝山										10℃以上積算気温			0
	気温(℃)			風向・風速(m/s)						降水量(mm)			日照 (h)	
	平均	最高	最低	平均	最多	最大	風向	瞬間	風向	日計	1時間	10分		
1	-0.1	0.8	-1.2	0.6	SSE	3	S			19.5	2.5		0.3	
2	0.4	2.3	-1.2	1.2	NNW	5	NNW			10.5	1.5		0.4	
3	1.1	3.8	0.3	1.8	NW	5	NE			1.0	0.5		0.6	
4	1.6	6.5	-1.5	1.8	E	5	E			0.0	0.0		5.8	
5	2.2	6.7	-0.6	1.7	SE	5	E			0.0	0.0		3.5	
6	1.9	5.4	-1.6	2.0	NW	7	NW			0.5	0.5		1.7	
7	1.2	8.0	-2.6	1.5	E	5	E			0.0	0.0		7.8	
8	2.4	10.2	-2.5	2.0	E	5	E			0.0	0.0		8.3	
9	4.2	7.8	1.0	1.5	E	5	E			10.0	6.5		0.0	
10	-0.6	3.1	-2.6	3.6	NW	8	NW			12.5	3.5		0.7	
前半旬	1.0	4.0	-0.8	1.4	E					31.0			10.6	
後半旬	1.8	6.9	-1.7	2.1	E					23.0			18.5	
旬	1.4	5.5	-1.2	1.8	E					54.0			29.1	
平年差/比	//	//	//							//			//	

観測所名	大野										10℃以上積算気温			0
	気温(℃)			風向・風速(m/s)						降水量(mm)			日照 (h)	
	平均	最高	最低	平均	最多	最大	風向	瞬間	風向	日計	1時間	10分		
1	-0.3	0.7	-2.9	0.5	SSE	2.2	SSE	3.0	SE	15.0	2.5	1.0	0.0	
2	1.0	3.3	-3.3	1.4	WNW	4.5	WNW	8.7	W	8.0	2.5	0.5	0.3	
3	1.5	3.4	0.2	1.1	WNW	3.1	WNW	5.4	NW	1.5	1.5	0.5	0.8	
4	1.3	5.5	-3.5	0.7	SE	2.5	ESE	3.4	ESE	0.0	0.0	0.0	3.8	
5	2.4	6.6	-1.3	0.9	E	2.7	SE	4.0	SE	0.5	0.5	0.5	1.7	
6	2.1	5.5	-1.6	1.2	WNW	3.4	W	6.2	W	1.0	1.0	0.5	0.4	
7	0.8	7.2	-3.2	0.7	SSE	1.9	SE	3.0	ESE	0.0	0.0	0.0	6.6	
8	1.9	9.9	-3.6	0.6	SW	1.8	SSE	3.2	SW	0.0	0.0	0.0	8.2	
9	5.2	7.8	1.1	1.3	SE	3.5	ESE	5.9	SE	10.0	8.5	2.0	0.1	
10	0.2	3.9	-2.3	1.9	WNW	4.3	NNW	9.0	NNW	12.5	3.0	1.0	1.3	
前半旬	1.2	3.9	-2.2	0.9	WNW					25.0			6.6	
後半旬	2.0	6.9	-1.9	1.1	WNW					23.5			16.6	
旬	1.6	5.4	-2.0	1.0	WNW					48.5			23.2	
平年差/比	-0.6	-0.2	-1.0							56			133	

観測所名	今庄										10℃以上積算気温			0
	気温(℃)			風向・風速(m/s)						降水量(mm)			日照 (h)	
	平均	最高	最低	平均	最多	最大	風向	瞬間	風向	日計	1時間	10分		
1	0.2	0.6	-0.5	0.1	N	1.9	N	2.7	N	24.0	3.5	1.0	0.0	
2	1.1	2.9	0.2	0.9	N	4.4	NNE	7.3	N	14.5	3.0	1.0	0.2	
3	1.6	4.4	0.3	1.2	N	4.5	N	6.5	NNE	5.0	1.5	0.5	0.6	
4	2.0	5.6	0.2	0.9	SSW	2.1	SW	3.7	SW	0.5	0.5	0.5	0.4	
5	2.4	6.8	-0.3	1.1	S	1.9	NNW	2.8	SW	4.5	1.5	0.5	0.0	
6	1.9	5.0	-1.4	1.6	N	6.2	N	9.6	NNE	3.0	1.5	1.0	0.0	
7	0.9	7.2	-2.4	1.1	S	2.6	N	3.9	NNE	0.0	0.0	0.0	7.0	
8	1.3	9.0	-3.1	1.6	S	3	N	4.2	NNE	0.0	0.0	0.0	7.5	
9	4.6	9.5	0.2	1.5	SSW	3	SSW	6.5	NNE	9.5	5.0	2.0	0.6	
10	0.3	4.3	-1.7	4.3	N	9.7	N	14.0	N	20.5	4.5	1.5	0.5	
前半旬	1.5	4.1	0.0	0.8	N					48.5			1.2	
後半旬	1.8	7.0	-1.7	2.0	N					33.0			15.6	
旬	1.6	5.5	-0.8	1.4	N					81.5			16.8	
平年差/比	-1.2	-0.9	-0.6							84			111	

観測所名	敦賀										10℃以上積算気温			0
	気温(℃)			風向・風速(m/s)						降水量(mm)			日照 (h)	
	平均	最高	最低	平均	最多	最大	風向	瞬間	風向	日計	1時間	10分		
1	1.9]	5.0]	0.4]	2.8]		10.4]	NNE]	15.9]	N]	13.5]	3.5]	1.0]	0.0]	
2	5.1	6.8	3.1	8.2	N	14.4	N	20.5	N	10.0	2.0	1.0	0.2	
3	5.8	7.4	3.5	6.7	N	10.3	N	15.8	N	4.5	1.5	1.0	0.5	
4	5.9	8.4	3.8	2.6	S	7	NNW	11.2	N	0.0	0.0	0.0	0.5	
5	5.6	9.3	2.8	1.9	S	4.3	NNE	5.7	NNE	12.5	4.0	1.0	0.3	
6	5.0	7.0	1.9	3.6	N	9.9	N	12.9	NNE	7.5	3.5	1.0	1.2	
7	4.8	9.3)	1.0)	2.6)	S	6.8)	NNE)	9.2)	NNE)	0.0	0.0	0.0	6.6)	
8	5.3	10.6	-0.1	2.1	SSE	4.6	SSE	7.3	SSE	0.0	0.0	0.0	8.5	
9	7.7	10.4	6.2	4.5	SSE	8.6	SSE	13.8	WNW	3.5	3.0	1.5	1.3	
10	3.0	6.9	0.3	8.0	NNE	12.1	N	17.9	NNE	12.5	5.0	2.0	0.7	
前半旬	5.6)	8.0)	3.3)	4.9)	N)					40.5)			1.5)	
後半旬	5.2	8.8	1.9	4.2	N					23.5			18.3	
旬	5.4)	8.5)	2.5)	4.5)	N)					64.0)			19.8)	
平年差/比	-0.1	+0.4	-0.3							78			105	

## 地域気象観測旬報

2009年1月1日～10日 福井県 (57)

(3/3)

観測所名	美浜										10℃以上積算気温			0
	気温(℃)			風向・風速(m/s)						降水量(mm)			日照 (h)	
	平均	最高	最低	平均	最多	最大	風向	瞬間	風向	日計	1時間	10分		
1	1.5	5.4	0.0	1.2	WSW	6	WNW			45.0	6.0		0.0	
2	5.5	6.8	2.9	3.1	NNW	5	WNW			5.5	2.5		0.5	
3	6.4	7.9	5.0	2.9	NNW	5	N			1.0	0.5		1.2	
4	4.5	7.6	2.2	1.2	SW	2	SW			1.5	1.0		0.4	
5	5.3	10.2	2.6	0.9	SW	2	WSW			12.5	3.5		0.8	
6	4.0	5.7	1.9	1.6	SW	4	NE			13.0	5.5		0.6	
7	4.1	8.9	-0.4	1.3	SW	3	ENE			0.0	0.0		7.2	
8	4.3	10.0	-0.7	0.8	SSW	2	SSW			0.0	0.0		8.3	
9	7.3	10.5	4.9	1.1	SW	4	WSW			0.5	0.5		1.8	
10	2.6	6.7	-0.5	3.7	NNE	6	N			26.0	6.5		0.1	
前半旬	4.6	7.6	2.5	1.9	NNW					65.5			2.9	
後半旬	4.5	8.4	1.0	1.7	SW					39.5			18.0	
旬	4.6	8.0	1.8	1.8	SW					105.0			20.9	
平年差/比	-0.7	-0.3	-0.4							131			117	

観測所名	小浜										10℃以上積算気温			0
	気温(℃)			風向・風速(m/s)						降水量(mm)			日照 (h)	
	平均	最高	最低	平均	最多	最大	風向	瞬間	風向	日計	1時間	10分		
1	1.1	3.9	-0.1	2.0	NNW	9.3	NNW	15.5	NNW	65.5	7.0	2.5	0.0	
2	4.8	6.0	2.8	7.9	NNW	11.7	NNW	20.1	NW	11.0	2.5	1.0	0.0	
3	5.9	7.2	3.1	6.6	N	10.4	N	16.1	NNW	2.0	2.0	1.0	0.6	
4	3.4	6.5	1.9	1.7	SE	4	S	5.6	S	2.5	1.0	0.5	0.5	
5	4.4	8.9	0.7	2.4	ESE	5.4	SW	8.8	WSW	2.0	1.0	0.5	0.7	
6	4.1	6.2	2.5	2.7	SSE	7.9	N	12.8	NNW	10.0	5.0	2.0	0.2	
7	2.9	8.1	-0.8	2.3	SSE	4.5	NW	6.4	NW	0.5	0.5	0.5	5.1	
8	2.9	9.8	-2.2	1.9	ESE	3.7	SSE	5.1	SSE	0.0	0.0	0.0	8.2	
9	6.5	10.1	2.1	3.5	ESE	6.4	ESE	9.0	SSW	0.0	0.0	0.0	1.9	
10	2.4	4.6	0.2	5.3	NNW	11.9	N	23.7	NNW	32.5	8.0	2.0	0.0	
前半旬	3.9	6.5	1.7	4.1	N					83.0			1.8	
後半旬	3.8	7.8	0.4	3.1	ESE					43.0			15.4	
旬	3.8	7.1	1.0	3.6	NNW					126.0			17.2	
平年差/比	-1.0	-1.1	-0.4							211			//	

### 統計値の種類

- 正常値 完全・・・統計値を求める対象となる資料が全てある値
- )”を含む値 準完全・・・統計値を求める対象となる資料の一部が欠けている場合
- ]”を含む値 資料不足・・・統計値を求める対象となる資料が足りない値
- ”X”の値 資料なし・・・統計値を求める対象となる資料が参考値もしくは欠測により全くない場合
- ”//”の値 観測機器移転等のため平年値を求めていないもの。
- 空欄 観測を行っていないもの。
- ”\_”の値 旬の極値につける。

## 地域雨量観測旬報

2009年1月1日～10日 福井県 (57)

(1/1)

観測所名 日付	美山				武生				板垣				九頭竜				大飯			
	降水量(mm)				降水量(mm)				降水量(mm)				降水量(mm)				降水量(mm)			
	日計	平年比	最大1時間	最大10分間	日計	平年比	最大1時間	最大10分間	日計	平年比	最大1時間	最大10分間	日計	平年比	最大1時間	最大10分間	日計	平年比	最大1時間	最大10分間
1	22.0		2.5		23.0		3.5	1.5	×		×		5.5		1.5	0.5	48.0		7.5	
2	14.0		3.0		12.5		3.0	1.0	×		×		3.0		0.5	0.5	10.0		4.5	
3	3.0		1.5		6.0		3.0	2.0	×		×		0.0		0.0	0.0	1.5		1.5	
4	0.0		0.0		0.0		0.0	0.0	×		×		0.0		0.0	0.0	3.0		2.0	
5	0.5		0.5		2.0		1.5	0.5	×		×		0.0		0.0	0.0	3.0		2.0	
半旬計/最大	39.5	89	3.0		43.5	//	3.5	2.0	×	//			8.5	23	1.5	0.5	65.5	//	7.5	
6	1.0		0.5		1.0		1.5	0.5	×		×		0.5		0.5	0.5	11.5		4.0	
7	0.0		0.0		0.0		0.0	0.0	×		×		0.0		0.0	0.0	0.0		0.0	
8	0.0		0.0		0.0		0.0	0.0	×		×		0.0		0.0	0.0	0.0		0.0	
9	8.0		3.5		17.0		12.5	3.0	×		×		8.0		4.5	1.5	1.0		1.0	
10	17.0		5.0		21.5		4.5	1.0	×		×		5.5		3.0	1.0	35.5		6.0	
半旬計/最大	26.0	53	5.0		39.5	//	12.5	3.0	×	//			14.0	33	4.5	1.5	48.0	//	6.0	
旬計	65.5	72			83.0	//			×	//			22.5	28			113.5	//		
旬最大	22.0		5.0		23.0		12.5	3.0					8.0		4.5	1.5	48.0		7.5	
起日	1		10		1		9	9					9		9	9	1		1	

### 統計値の種類

正常値	完全・・・統計値を求める対象となる資料が全てある値
”)”を含む値	準完全・・・統計値を求める対象となる資料の一部が欠けている場合
”]”を含む値	資料不足・・・統計値を求める対象となる資料が足りない値
”X”の値	資料なし・・・統計値を求める対象となる資料が参考値もしくは欠測により全くない場合
”//”の値	観測機器移転等のため平年値を求めていないもの。
空欄	観測を行っていないもの。
”_”の値	旬の極値につける。



## 地域気象観測積雪旬報

2009年1月1日～10日 福井県(57) 単位:cm

(1/1)

観測所名	最深積雪			積雪差日合計の最大値		積雪差合計	
	起日	起日	平年差	起日	起日	平年差	平年差
福井	8	2	//	12	1	24	//
武生	12	10	0	14	10	14	2
大野	13	2	-36	14	1	22	-35
九頭竜	30	2	-38	16	2	47	-33
今庄	12	2	-28	19	1	49	2
敦賀	7	1	//	4	1	6	//
小浜	18	1	10	18	1	33	19

### 統計値の種類

正常値	完全・・・統計値を求める対象となる資料が全てある値
”)”を含む値	準完全・・・統計値を求める対象となる資料の一部が欠けている場合
”]”を含む値	資料不足・・・統計値を求める対象となる資料が足りない値
”X”の値	資料なし・・・統計値を求める対象となる資料が参考値もしくは欠測により全くない場合
”//”の値	観測機器移転等のため平年値を求めているもの。
空欄	観測を行っていないもの。
”_”の値	旬の極値につける。