

福井県農業気象速報

平成21年 1月 中旬

第 2 9 卷 0 2 号
福 井 県 台
福 井 地 方 気 象 台
平 成 2 1 年 1 月 2 1 日

1. 気象概況

この期間、17日頃まで冬型の気圧配置となる日が多く、みぞれや雪の日が多くなりました。13日から16日には県内各地でまとまった積雪を観測しました。18日以降は、上空の寒気が弱く、気温が高い状態となりました。

平均気温は、福井、敦賀共に平年並、アメダス地点では、三国、越廼で平年並、その他の地点で平年より低くなりました。

降水量は、福井で平年より多く、敦賀で平年並、アメダス地点では、今庄で平年並、その他の地点で平年より多くなりました。

日照時間は、福井で平年より少なく、敦賀で平年並、アメダス地点では、三国、美浜で平年並、越廼で平年よりかなり少なく、その他の地点で平年より少なくなりました。

天気概況(昼)

11日:冬型の気圧配置となり、雪一時みぞれ、あられを伴う。

12日:日本海中部に発達中の低気圧があつてほとんど停滞し、雪一時曇、雷・あられを伴う。

13日:秋田沖の低気圧が三陸沖に進み、次第に冬型の気圧配置となり、雪後時々雨、雷・あられを伴う。

14日:日本海中部の前線を伴った低気圧が発達しながら北東進し、晴後曇一時みぞれ。

15日:本州付近は冬型の気圧配置となり、曇時々雪。

16日:冬型の気圧配置は次第に緩み、雪後みぞれ。

17日:北陸地方は気圧の谷の影響を受け、晴時々曇一時みぞれ。

18日:はじめ関東の東にある高気圧に覆われるが、次第に日本海西部の低気圧の影響を受け、曇一時晴後雨。

19日:本州付近は冬型の気圧配置となり、曇時々雨、あられを伴う。

20日:次第に冬型の気圧配置は緩むが、日本海の弱い気圧の谷の影響で、曇。

2. 天気概況(福井地方気象台)

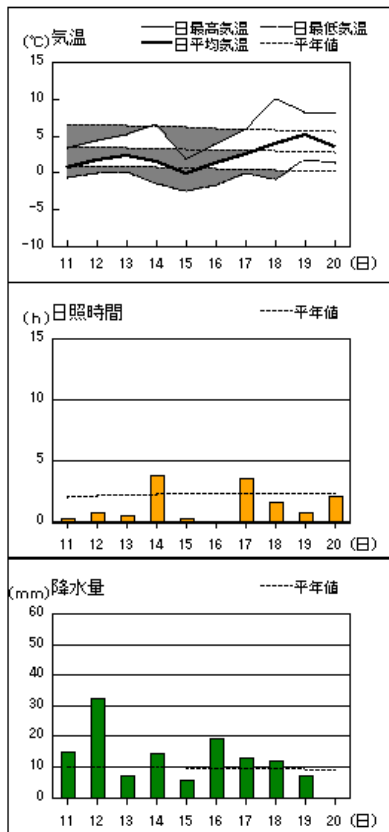
日	06時～18時(昼)	18時～翌日06時(夜)
11日	雪一時みぞれ、あられを伴う	曇時々みぞれ一時雪、雷を伴う
12日	雪一時曇、雷・あられを伴う	雪後時々曇、雷・あられを伴う
13日	雪後時々雨、雷・あられを伴う	曇一時みぞれ後晴
14日	晴後曇一時みぞれ	雪一時みぞれ、雷・あられを伴う
15日	曇時々雪	曇一時晴後雪
16日	雪後みぞれ	みぞれ一時曇、雷・あられを伴う
17日	晴時々曇一時みぞれ	晴一時霧
18日	曇一時晴後雨	曇時々雨
19日	曇時々雨、あられを伴う	曇一時雨
20日	曇	曇一時晴

3. 平年・昨年との比較(気象官署)

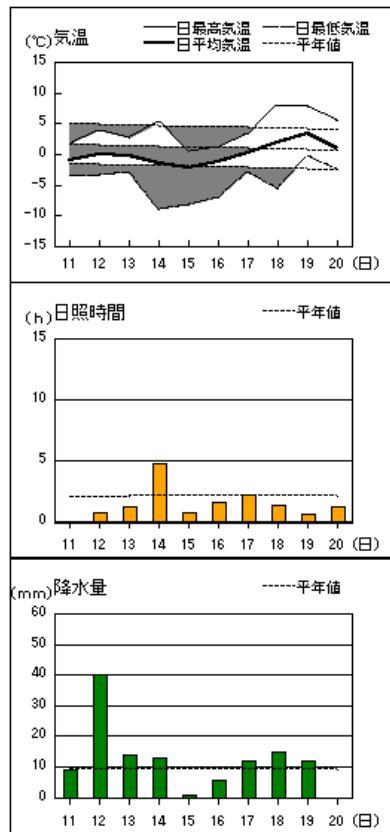
期間		福 井			敦 賀		
		平均気温 (℃)	降水量 (mm)	日照時間 (時間)	平均気温 (℃)	降水量 (mm)	日照時間 (時間)
1月11日 ～ 1月20日	本 年	2.2	125.5	13.6	3.7	83.0	17.4
	平 年	3.0	94.7	21.5	4.3	102.0	20.9
	平年差・比	-0.8	133%	63%	-0.6	81%	83%
1月下旬	階級区分	平年並	多い	少ない	平年並	平年並	平年並
	昨 年	2.7	39.5	31.1	4.6	19.0	33.6
1月下旬	平 年	2.4	89.6	23.9	3.7	91.0	23.6

アメダス 気象経過図：2009年1月11日-2009年1月20日

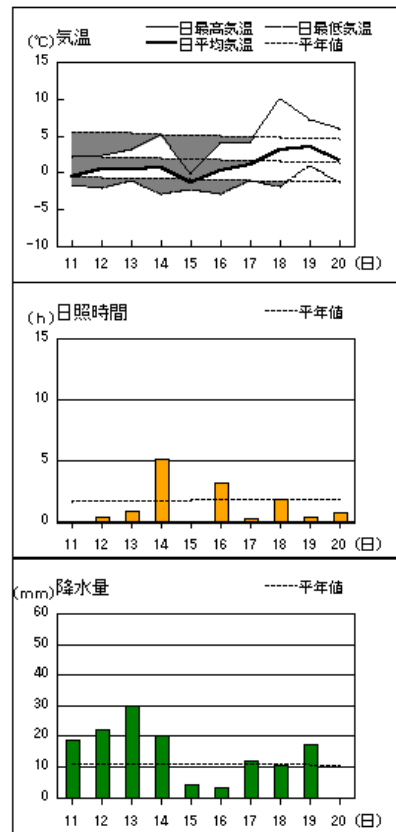
福井



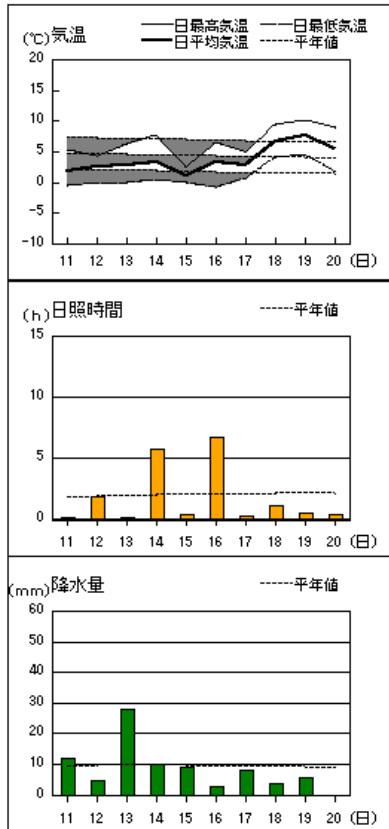
大野



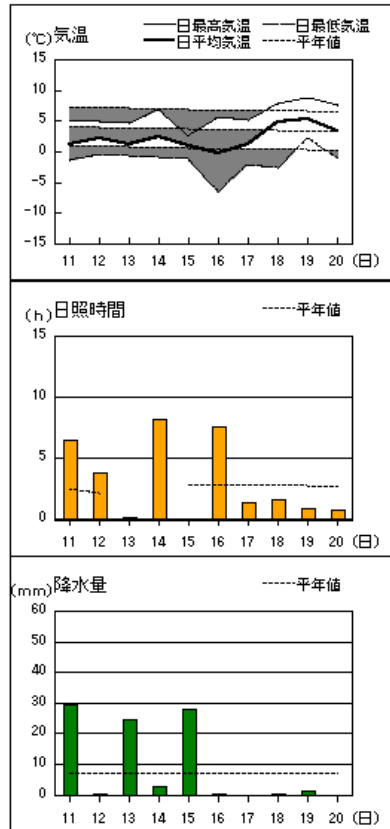
今庄



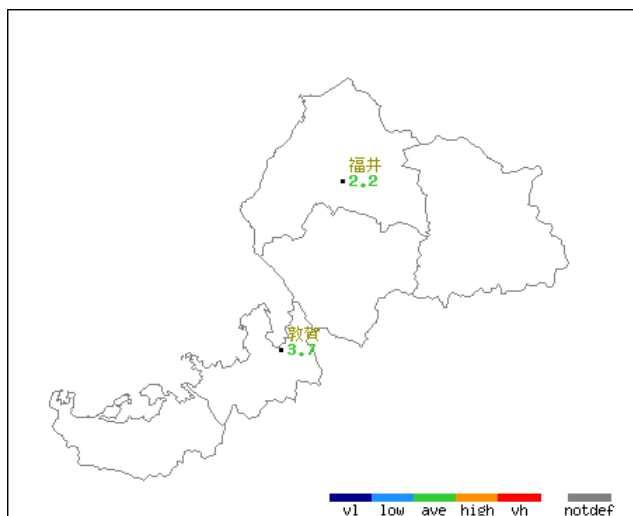
敦賀



小浜

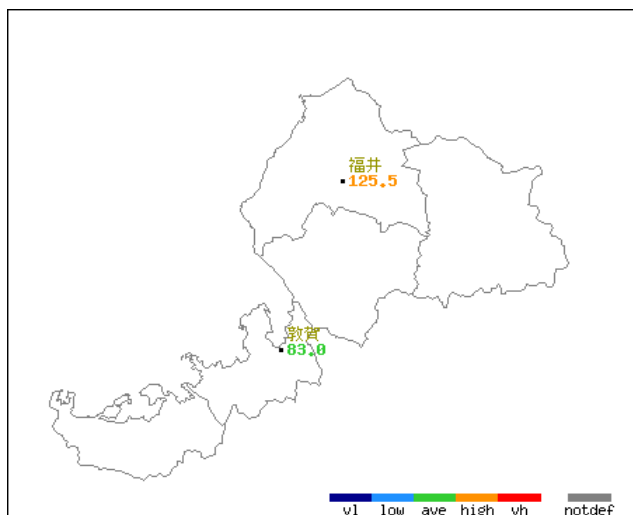


平均気温・降水量・日照時間分布図(気象官署) 2009年(平成21年)1月中旬 福井県



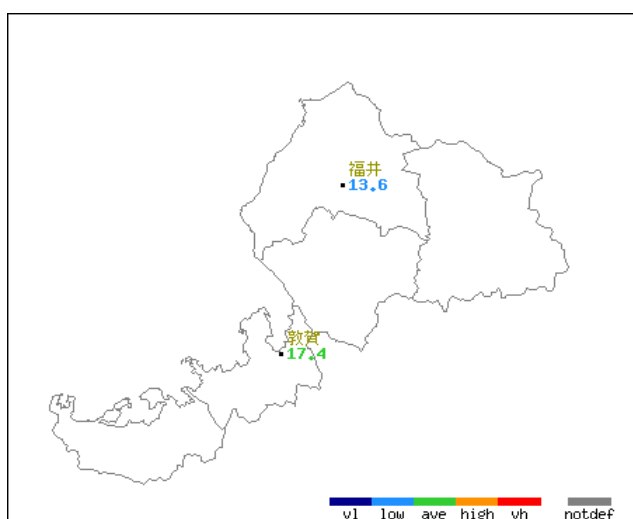
地上観測旬別値 2009年1月中旬 平均気温(°C)

地点名	実況値	平年値	平年差
福井	2.2	3.0	-0.8
敦賀	3.7	4.3	-0.6



地上観測旬別値 2009年1月中旬 降水量(mm)

地点名	実況値	平年値	平年比(%)
福井	125.5	94.7	133
敦賀	83.0	102.0	81



地上観測旬別値 2009年1月中旬 日照時間(h)

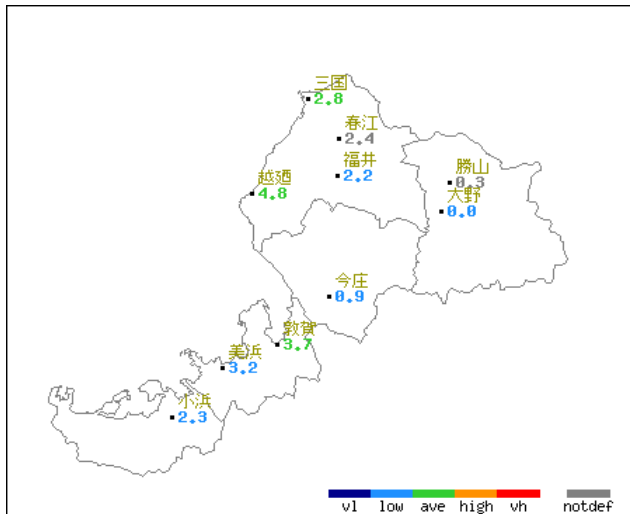
地点名	実況値	平年値	平年比(%)
福井	13.6	21.5	63
敦賀	17.4	20.9	83

■凡例

D	D)	D]	X	//
完全値	準完全値	資料不足値	資料なし	平年値なし

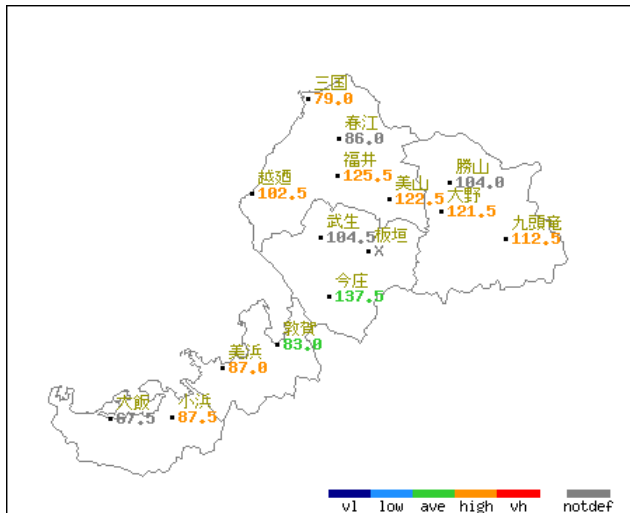
※ 福井と敦賀は気象官署としての平年値とアメダス地点としての平年値の統計期間および統計方法が異なっているため、平年差、平年比に相違が出る場合があります。

平均気温・降水量・日照時間分布図(アメダス) 2009年(平成21年)1月中旬 福井県



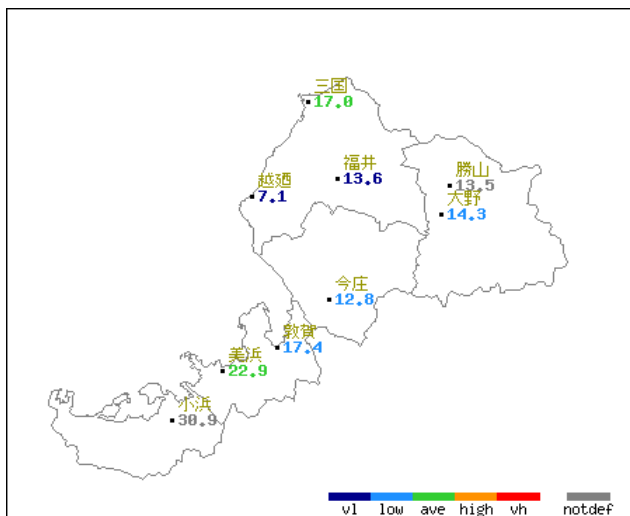
アメダス旬別値 2009年1月中旬 平均気温(°C)

地点名	実況値	平年値	平年差
三国	2.8	3.2	-0.4
春江	2.4	//	//
越廼	4.8	5.1	-0.3
福井	2.2	3.0	-0.8
勝山	0.3	//	//
大野	0.0	1.1	-1.1
今庄	0.9	1.7	-0.8
敦賀	3.7	4.3	-0.6
美浜	3.2	4.2	-1.0
小浜	2.3	3.6	-1.3



アメダス旬別値 2009年1月中旬 降水量(mm)

地点名	実況値	平年値	平年比(%)
三国	79.0	62.5	126
春江	86.0	//	//
越廼	102.5	70.9	145
福井	125.5	95.8	131
美山	122.5	102.1	120
勝山	104.0	//	//
大野	121.5	94.5	129
武生	104.5	//	//
板垣	X	//	//
九頭竜	112.5	83.0	136
今庄	137.5	110.0	125
敦賀	83.0	99.6	83
美浜	87.0	80.7	108
大飯	67.5	//	//
小浜	87.5	71.5	122



アメダス旬別値 2009年1月中旬 日照時間(h)

地点名	実況値	平年値	平年比(%)
三国	17.0	19.6	87
越廼	7.1	16.2	44
福井	13.6	24.7	55
勝山	13.5	//	//
大野	14.3	24.1	59
今庄	12.8	18.4	70
敦賀	17.4	22.3	78
美浜	22.9	22.1	104
小浜	30.9	//	//

■凡例

D	D)	D]	X	//
完全値	準完全値	資料不足値	資料なし	平年値なし

※ 福井と敦賀は気象官署としての平年値とアメダス地点としての平年値の統計期間および統計方法が異なっているため、平年差、平年比に相違が出る場合があります。

地域気象観測旬報

2009年1月11日～20日 福井県 (57)

(1/3)

観測所名	三国										10℃以上積算気温			0
	気温(℃)			風向・風速(m/s)						降水量(mm)			日照 (h)	
	平均	最高	最低	平均	最多	最大	風向	瞬間	風向	日計	1時間	10分		
11	0.8	4.4	-1.6	3.4	SSE	6	WSW			12.0	4.5	0.5		
12	1.9	4.1	0.3	5.8	W	10	W			16.5	5.0	0.7		
13	3.9	5.7	1.1	4.1	NNW	8	WNW			3.5	2.5	0.9		
14	1.9	6.1	-0.8	3.6	SSE	9	WNW			8.5	3.5	2.2		
15	0.3	2.3	-2.4	2.0	NNW	4	NNW			1.5	1.0	2.3		
16	1.1	6.0	-2.4	3.3	SSE	7	WNW			22.0	7.0	0.1		
17	2.9	6.3	0.8	2.1	SE	6	W			3.5	2.0	2.6		
18	5.2	9.6	2.1	4.4	SSE	7	SSE			4.0	2.0	2.0		
19	6.1	11.2	1.9	4.3	WNW	8	WNW			7.5	4.0	1.7		
20	3.9	8.0	1.1	2.2	SE	4	ENE			0.0	0.0	4.0		
前半旬	1.8	4.5	-0.7	3.8	NNW					42.0		6.6		
後半旬	3.8	8.2	0.7	3.3	SSE					37.0		10.4		
旬	2.8	6.4	0.0	3.5	SSE					79.0		17.0		
平年差/比	-0.4	+0.5	-0.5							126		87		

観測所名	春江										10℃以上積算気温			0
	気温(℃)			風向・風速(m/s)						降水量(mm)			日照 (h)	
	平均	最高	最低	平均	最多	最大	風向	瞬間	風向	日計	1時間	10分		
11	0.3	2.4	-0.9	3.6	SSE	7	SSE			15.0	4.0			
12	1.6	3.7	0.2	4.9	SSE	9	W			23.5	4.0			
13	3.1	5.2	0.2	5.1	NNW	10	NW			2.0	1.0			
14	1.5	5.4	-1.7	4.5	S	8	NNW			10.5	3.0			
15	-0.2	1.7	-4.0	4.0	N	9	NNW			1.0	0.5			
16	0.8	3.4	-1.9	4.7	SE	8	SE			12.0	2.5			
17	2.4	5.6	0.8	2.4	S	5	S			3.0	2.5			
18	4.8	8.6	0.3	6.1	S	13	SE			10.0	4.0			
19	5.8	9.4	1.9	3.7	WNW	8	NW			9.0	6.0			
20	3.6	8.6	1.5	2.5	SSE	4	N			0.0	0.0			
前半旬	1.3	3.7	-1.2	4.4	S					52.0				
後半旬	3.5	7.1	0.5	3.9	SE					34.0				
旬	2.4	5.4	-0.4	4.2	SSE					86.0				
平年差/比	//	//	//							//				

観測所名	越廼										10℃以上積算気温			0
	気温(℃)			風向・風速(m/s)						降水量(mm)			日照 (h)	
	平均	最高	最低	平均	最多	最大	風向	瞬間	風向	日計	1時間	10分		
11	2.0	3.8	-0.1	3.2	WSW	8.1	WSW	16.6	WSW	21.5	6.0	2.5	0.0	
12	3.1	5.7	0.9	6.2	W	11.7	W	20.7	W	23.5	5.0	3.0	0.1	
13	4.8	6.5	1.4	5.0	N	12.2	WNW	18.2	WNW	3.0	1.5	1.0	0.3	
14	3.5	6.4	0.6	3.9	SW	10.6	W	20.8	WSW	12.0	5.0	2.0	0.4	
15	1.8	3.4	0.3	3.1	N	7.1	NNW	13.0	NNW	2.0	1.0	0.5	0.2	
16	3.6	5.8	0.3	3.3	SSW	8.2	W	12.7	W	19.5	4.5	1.5	0.0	
17	4.9	7.3	3.0	2.2	SE	8.3	WSW	14.0	WSW	5.0	2.5	1.5	1.3	
18	9.4	12.9	6.5	3.3	SE	6.4	ESE	14.4	S	14.0	6.0	1.5	1.5	
19	8.2	12.2	3.7	5.2	WNW	9.7	WNW	15.8	W	1.5	3.0	0.5	1.0	
20	6.3	9.2	3.6	1.6	ESE	3.5	E	6.6	ESE	0.5	0.5	0.5	2.3	
前半旬	3.0	5.2	0.6	4.3	N					62.0			1.0	
後半旬	6.5	9.5	3.4	3.1	SE					40.5			6.1	
旬	4.8	7.3	2.0	3.7	SE					102.5			7.1	
平年差/比	-0.3	+0.1	-1.0							145			44	

観測所名	福井										10℃以上積算気温			0
	気温(℃)			風向・風速(m/s)						降水量(mm)			日照 (h)	
	平均	最高	最低	平均	最多	最大	風向	瞬間	風向	日計	1時間	10分		
11	0.6	3.4	-0.8	2.8	S	6.2	SSE	10.4	SW	15.0	2.5	1.0	0.3	
12	1.7	4.3	-0.1	4.3	S	8.1	SW	14.5	W	32.5	5.0	2.0	0.8	
13	2.2	5.2	0.1	2.6	SSE	6.5	NW	13.4	WNW	7.0	2.5	1.0	0.5	
14	1.5	6.5	-1.5	3.2	S	7.5	S	12.1	SSW	14.5	5.0	1.5	3.8	
15	-0.1	1.8	-2.5	3.0	N	6.5	NNE	10.6	N	5.5	2.0	1.0	0.3	
16	1.2	3.9	-1.7	2.6	SE	5.3	SE	7.9	SE	19.0	4.0	1.0	0.0	
17	2.5	6.0	-0.1	1.9	S	4.7	S	7.0	W	13.0	4.0	1.5	3.5	
18	4.0	9.9	-1.0	3.6	SSW	8.1	SE	11.0	SE	12.0	5.5	1.5	1.6	
19	5.1	8.2	1.7	2.6	S	6.5	WNW	12.6	W	7.0	3.5	1.0	0.7	
20	3.6	8.2	1.3	1.6	S	3.3	NNW	5.0	NNW	0.0	0.0	0.0	2.1	
前半旬	1.2	4.2	-1.0	3.2	S					74.5			5.7	
後半旬	3.3	7.2	0.0	2.5	SSW					51.0			7.9	
旬	2.2	5.7	-0.5	2.8	S					125.5			13.6	
平年差/比	-0.8	-0.3	-1.0							131			55	

地域気象観測旬報

2009年1月11日～20日 福井県 (57)

(2/3)

観測所名	勝山										10℃以上積算気温			0
	気温(℃)			風向・風速(m/s)						降水量(mm)			日照 (h)	
	平均	最高	最低	平均	最多	最大	風向	瞬間	風向	日計	1時間	10分		
11	-1.3	1.0	-3.2	1.9	E	6	NW			10.5	2.5		0.0	
12	-0.1	2.7	-1.6	2.4	SE	5	W			27.0	3.5		0.2	
13	0.1	3.0	-1.5	1.9	ENE	9	NW			14.0	4.0		1.0	
14	-0.6	5.2	-4.9	1.5	E	7	NW			8.0	2.5		3.7	
15	-2.2	0.1	-5.2	2.9	NW	6	NNW			1.5	0.5		1.6	
16	-1.3	1.2	-5.5	0.6	ESE	4	SE			8.0	1.5		0.0	
17	0.7	4.6	-1.5	1.1	E	4	E			9.5	4.0		3.6	
18	3.2	8.6	-2.0	2.8	SSE	8	SE			13.0	5.5		1.3	
19	3.1	7.2	0.1	2.4	ENE	10	NW			12.5	4.5		0.9	
20	1.4	5.9	-0.9	1.3	E	4	E			0.0	0.0		1.2	
前半旬	-0.8	2.4	-3.3	2.1	E					61.0			6.5	
後半旬	1.4	5.5	-2.0	1.6	E					43.0			7.0	
旬	0.3	4.0	-2.6	1.9	E					104.0			13.5	
平年差/比	//	//	//							//			//	

観測所名	大野										10℃以上積算気温			0
	気温(℃)			風向・風速(m/s)						降水量(mm)			日照 (h)	
	平均	最高	最低	平均	最多	最大	風向	瞬間	風向	日計	1時間	10分		
11	-1.0	1.7	-3.4	0.8	E	3.1	NW	8.0	NW	9.0	4.0	1.0	0.0	
12	0.0	3.9	-3.5	1.1	WNW	4.4	W	12.1	WSW	40.0	5.5	1.5	0.7	
13	-0.2	2.6	-3.0	0.7	E	2.8	SSE	5.9	NW	14.0	5.5	1.0	1.2	
14	-1.4	5.3	-8.9	0.8	NW	3.8	WNW	9.4	SSE	13.0	4.0	1.0	4.8	
15	-2.3	0.5	-8.2	0.5	W	1.9	SSE	3.4	SW	1.0	1.0	0.5	0.7	
16	-1.3	1.3	-7.1	0.5	SE	2.2	ESE	4.0	ESE	5.5	2.0	0.5	1.6	
17	0.3	3.5	-2.9	0.6	E	2.3	E	3.2	ENE	12.0	4.0	1.5	2.2	
18	2.0	8.1	-5.5	2.4	SE	6.6	ESE	12.1	ESE	15.0	5.0	1.0	1.3	
19	3.4	7.7	-0.3	1.6	NW	4.9	WNW	10.2	NW	12.0	4.0	1.5	0.6	
20	0.9	5.5	-2.5	0.7	SSW	2.1	E	2.9	ENE	0.0	0.5	0.0	1.2	
前半旬	-1.0	2.8	-5.4	0.8	W					77.0			7.4	
後半旬	1.1	5.2	-3.7	1.2	E					44.5			6.9	
旬	0.0	4.0	-4.5	1.0	E					121.5			14.3	
平年差/比	-1.1	-0.5	-2.5							129			59	

観測所名	今庄										10℃以上積算気温			0
	気温(℃)			風向・風速(m/s)						降水量(mm)			日照 (h)	
	平均	最高	最低	平均	最多	最大	風向	瞬間	風向	日計	1時間	10分		
11	-0.5	2.0	-1.8	0.7	SSW	3.8	N	13.2	S	18.5	5.0	1.5	0.0	
12	0.4	2.3	-2.1	2.4	S	5.8	S	12.3	S	22.0	6.5	3.0	0.4	
13	0.5	3.0	-1.2	0.8	SSE	5	NNE	9.3	NNE	30.0	12.5	3.0	0.9	
14	0.6	5.2	-3.0	1.2	S	7.3	N	12.2	N	20.0	8.5	3.0	5.1	
15	-1.4	-0.2	-2.3	2.9	N	8.1	N	11.2	NNE	4.0	1.0	0.5	0.0	
16	0.2	4.1	-3.0	1.1	S	2.4	SSE	4.2	SSW	3.0	1.5	0.5	3.2	
17	1.0	4.1	-1.2	0.9	S	2.5	NNW	5.2	N	12.0	4.0	1.0	0.3	
18	3.1	9.9	-1.9	1.8	SSE	4.1	SSE	9.2	E	10.5	4.5	1.0	1.8	
19	3.5	7.2	0.8	1.5	S	5.1	N	10.6	SSW	17.5	5.5	2.0	0.4	
20	1.6	6.0	-1.3	1.0	SSW	2.1	SW	3.3	SSW	0.0	0.0	0.0	0.7	
前半旬	-0.1	2.5	-2.1	1.6	S					94.5			6.4	
後半旬	1.9	6.3	-1.3	1.3	S					43.0			6.4	
旬	0.9	4.4	-1.7	1.4	S					137.5			12.8	
平年差/比	-0.8	-0.5	-0.7							125			70	

観測所名	敦賀										10℃以上積算気温			0
	気温(℃)			風向・風速(m/s)						降水量(mm)			日照 (h)	
	平均	最高	最低	平均	最多	最大	風向	瞬間	風向	日計	1時間	10分		
11	1.9	5.2	-0.5	2.5	SSE	7	N	10.6	W	12.0	2.5	1.0	0.2	
12	2.5	4.3	-0.1	5.0	SSE	9.2	W	17.4	W	4.5	2.0	1.0	1.9	
13	2.8	6.1	0.0	3.9	W	10.6	NNW	14.5	NNW	28.0	6.5	4.5	0.2	
14	3.3	7.6	0.4	4.5	SSE	10.1	NW	13.9	NW	10.0	5.5	1.5	5.7	
15	1.1	2.6	-0.1	5.4	N	11.1	NNE	16.6	N	9.0	3.0	1.0	0.4	
16	3.2	6.5	-0.9	2.7	SSE	4.8	SSE	7.3	SSE	2.5	2.5	0.5	6.7	
17	2.9	5.0	0.7	1.8	S	4.6	S	6.8	SW	8.0	4.0	1.0	0.3	
18	6.6	9.3	4.0	6.5	SSE	11.3	SSE	16.1	SSE	3.5	2.0	1.0	1.1	
19	7.6	10.0	4.6	5.6	WNW	12.3	N	17.4	NNW	5.5	1.5	1.0	0.5	
20	5.5	9.0	1.9	2.2	S	5	N	7.9	NNE	0.0	0.0	0.0	0.4	
前半旬	2.3	5.2	-0.1	4.3	SSE					63.5			8.4	
後半旬	5.2	8.0	2.1	3.8	SSE					19.5			9.0	
旬	3.7	6.6	1.0	4.0	SSE					83.0			17.4	
平年差/比	-0.6	-0.3	-0.7							83			78	

地域気象観測旬報

2009年1月11日～20日 福井県 (57)

(3/3)

観測所名	美浜										10℃以上積算気温			0
	気温(℃)			風向・風速(m/s)						降水量(mm)			日照 (h)	
	平均	最高	最低	平均	最多	最大	風向	瞬間	風向	日計	1時間	10分		
11	1.4	5.0	-0.9	1.0	SW	3	WSW			26.5	5.5		1.6	
12	2.5	4.2	0.1	2.4	SW	5	W			1.0	1.0		2.4	
13	2.4	5.8	-0.5	2.4	SW	5	N			11.5	3.0		0.3	
14	3.2	7.6	-0.6	1.9	SW	4	WSW			8.0	6.0		7.2	
15	0.9	2.5	-0.2	2.5	NE	6	NNE			22.0	6.0		0.0	
16	2.7	7.1	-1.0	1.6	SW	3	SW			0.0	0.5		7.2	
17	1.9	3.5	-1.2	1.0	SW	3	WSW			8.0	3.0		0.4	
18	5.6	10.6	-1.4	1.3	SW	5	SE			2.0	1.0		1.3	
19	7.1	9.9	4.6	2.6	WSW	5	WSW			8.0	3.5		1.5	
20	4.5	8.3	1.1	0.9	SW	2	SW			0.0	0.0		1.0	
前半旬	2.1	5.0	-0.4	2.0	SW					69.0			11.5	
後半旬	4.4	7.9	0.4	1.5	SW					18.0			11.4	
旬	3.2	6.5	0.0	1.8	SW					87.0			22.9	
平年差/比	-1.0	-0.5	-1.3							108			104	

観測所名	小浜										10℃以上積算気温			0
	気温(℃)			風向・風速(m/s)						降水量(mm)			日照 (h)	
	平均	最高	最低	平均	最多	最大	風向	瞬間	風向	日計	1時間	10分		
11	1.3	5.0	-1.5	1.8	ESE	7	W	11.0	W	29.5	7.0	2.5	6.4	
12	2.2	4.8	-0.6	3.4	WSW	10.1	W	15.4	WNW	0.5	0.5	0.5	3.8	
13	1.2	4.6	-0.8	3.1	WSW	6.5	WSW	11.4	W	24.5	7.0	2.0	0.2	
14	2.5	6.7	-1.0	2.4	WSW	7	WNW	10.8	NNW	2.5	1.5	1.0	8.2	
15	0.9	2.6	-1.2	4.1	N	10.2	N	16.0	N	28.0	5.0	1.5	0.0	
16	-0.2	5.5	-6.6	1.1	ESE	3.3	E	5.2	SW	0.5	0.5	0.5	7.6	
17	1.2	5.2	-2.3	2.1	ESE	4.5	ESE	5.4	ESE	0.0	0.0	0.0	1.4	
18	4.9	7.8	-2.6	7.1	ESE	11.8	E	15.7	ESE	0.5	0.5	0.5	1.6	
19	5.4	8.7	2.3	4.3	W	10.3	NNW	16.1	NW	1.5	0.5	0.5	0.9	
20	3.5	7.5	-0.9	2.0	SSE	3.6	SSE	8.0	NNW	0.0	0.0	0.0	0.8	
前半旬	1.6	4.7	-1.0	3.0	WSW					85.0			18.6	
後半旬	3.0	6.9	-2.0	3.3	ESE					2.5			12.3	
旬	2.3	5.8	-1.5	3.1	ESE					87.5			30.9	
平年差/比	-1.3	-1.0	-2.1							122			//	

統計値の種類

- 正常値 完全・・・統計値を求める対象となる資料が全てある値
-)”を含む値 準完全・・・統計値を求める対象となる資料の一部が欠けている場合
-]”を含む値 資料不足・・・統計値を求める対象となる資料が足りない値
- ”X”の値 資料なし・・・統計値を求める対象となる資料が参考値もしくは欠測により全くない場合
- ”//”の値 観測機器移転等のため平年値を求めていないもの。
- 空欄 観測を行っていないもの。
- ”_”の値 旬の極値につける。

地域雨量観測旬報

2009年1月11日～20日 福井県 (57)

(1/1)

観測所名 日付	美山				武生				板垣				九頭竜				大飯			
	降水量(mm)				降水量(mm)				降水量(mm)				降水量(mm)				降水量(mm)			
	日計	平年比	最大1時間	最大10分間	日計	平年比	最大1時間	最大10分間	日計	平年比	最大1時間	最大10分間	日計	平年比	最大1時間	最大10分間	日計	平年比	最大1時間	最大10分間
11	12.0		4.5		15.0		4.0	1.5	×		×	5.0		1.5	0.5	16.0		5.5		
12	38.0		5.5		27.0		5.5	2.0	×		×	39.5		7.5	1.5	0.5			0.5	
13	10.5		3.5		7.0		3.5	1.5	×		×	14.5		8.0	1.5	20.5		5.0		
14	18.0		3.5		13.0		5.0	1.5	×		×	11.5		4.5	1.5	1.5			1.0	
15	2.0		0.5		8.0		1.5	0.5	×		×	0.0		1.0	0.0	25.0		3.5		
半旬計/最大	80.5	157	5.5		70.0	//	5.5	2.0	×	//		70.5	162	8.0	1.5	63.5	//	5.5		
16	9.5		2.0		4.0		2.0	0.5	×		×	2.5		1.0	0.5	0.0			0.0	
17	13.0		6.0		6.0		2.0	1.5	×		×	7.0		2.5	1.0	0.5			0.5	
18	11.5		4.5		15.0		5.5	1.0	×		×	16.0		4.5	1.0	2.0			1.5	
19	8.0		3.0		9.5		3.0	1.5	×		×	16.5		4.5	1.0	1.0			0.5	
20	0.0		0.0		0.0		0.0	0.0	×		×	0.0		0.0	0.0	0.5			0.5	
半旬計/最大	42.0	83	6.0		34.5	//	5.5	1.5	×	//		42.0	99	4.5	1.0	4.0	//	1.5		
旬計	122.5	120			104.5	//			×	//		112.5	136			67.5	//			
旬最大	38.0		6.0		27.0		5.5	2.0				39.5		8.0	1.5	25.0			5.5	
起日	12		17		12		18	12				12		13	14	15			11	

統計値の種類

正常値	完全・・・統計値を求める対象となる資料が全てある値
”)”を含む値	準完全・・・統計値を求める対象となる資料の一部が欠けている場合
”]”を含む値	資料不足・・・統計値を求める対象となる資料が足りない値
”X”の値	資料なし・・・統計値を求める対象となる資料が参考値もしくは欠測により全くない場合
”//”の値	観測機器移転等のため平年値を求めていないもの。
空欄	観測を行っていないもの。
”_”の値	旬の極値につける。

地域気象観測積雪旬報

2009年1月11日～20日 福井県(57) 単位:cm

(1/1)

観測所名	最深積雪			積雪差日合計の最大値		積雪差合計	
		起日	平年差		起日		平年差
福井	32	16	//	17	16	64	//
武生	26	16	8	17	11	71	48
大野	52	13	-10	48	12	106	48
九頭竜	91	13	3	58	12	118	32
今庄	55	16	-2	28	12	100	35
敦賀	18	13	//	18	11	67	//
小浜	24	15	8	17	11	54	27

統計値の種類

正常値	完全・・・統計値を求める対象となる資料が全てある値
”)”を含む値	準完全・・・統計値を求める対象となる資料の一部が欠けている場合
”]”を含む値	資料不足・・・統計値を求める対象となる資料が足りない値
”X”の値	資料なし・・・統計値を求める対象となる資料が参考値もしくは欠測により全くない場合
”//”の値	観測機器移転等のため平年値を求めているもの。
空欄	観測を行っていないもの。
”_”の値	旬の極値につける。