

福井県農業気象速報

平成21年 2月 上旬

第 2 9 卷 0 4 号
福 井 県 台
福 井 地 方 気 象 台
平 成 2 1 年 2 月 1 2 日

1. 気象概況

この期間、移動性高気圧に覆われ晴れの日が多く、南から暖かい空気が入り気温は高く推移しました。また、冬型の気圧配置は一時的で長続きせず、降水量は少なくなりました。

平均気温は、福井、敦賀共に平年よりかなり高く、アメダス地点では、越廼、美浜で平年より高く、その他の地点では、平年よりかなり高くなりました。

降水量は、福井、敦賀、全てのアメダス地点で平年よりかなり少なくなりました。

日照時間は、福井、敦賀、全てのアメダス地点で平年よりかなり多くなりました。

- 1日:冬型の気圧配置は次第に弱まり、雨時々曇。
- 2日:高気圧に覆われるが、日本海に低気圧が発生し、晴一時曇。
- 3日:三陸沖の低気圧からのびる寒冷前線が北陸地方を通過し、曇時々雨。
- 4日:高気圧に覆われ、晴一時霧。
- 5日:はじめ高気圧に覆われるが、日本海に低気圧が発生し、晴時々曇。
- 6日:西から高気圧が張り出し、晴。
- 7日:引き続き高気圧に覆われるが、日本海に低気圧が発生し、晴後曇。
- 8日:一時的に冬型の気圧配置となるが、西から高気圧に覆われ、曇後晴。
- 9日:はじめ高気圧に覆われるが、気圧の谷が近づき、曇。
- 10日:気圧の谷が通過後、西から高気圧に覆われ、雨時々曇後晴。

2. 天気概況 (福井地方気象台)

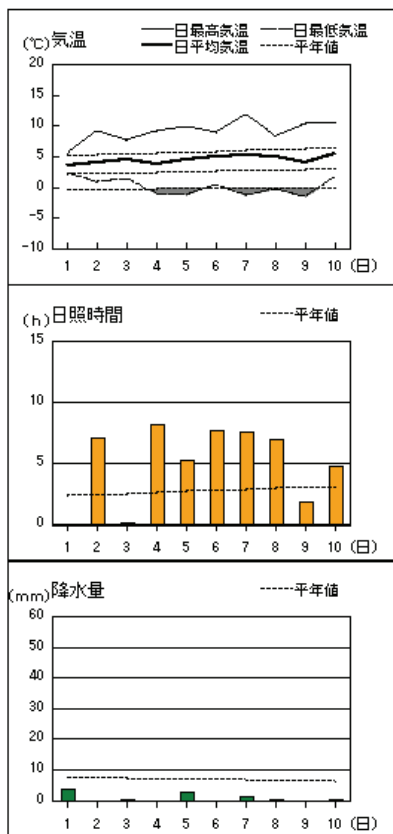
日	06時～18時 (昼)	18時～翌日06時 (夜)
1日	雨時々曇	曇一時みぞれ
2日	晴一時曇	晴後曇
3日	曇時々雨	晴時々曇
4日	晴一時霧	晴
5日	晴時々曇	曇時々雨後一時晴,雷を伴う
6日	晴	晴
7日	晴後曇	曇時々雨,あられを伴う
8日	曇後晴	晴一時薄曇
9日	曇	曇
10日	雨時々曇後晴	晴

3. 平年・昨年との比較 (気象官署)

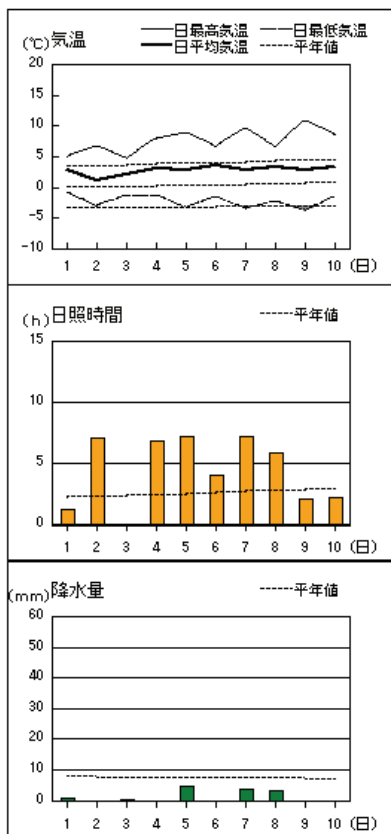
期間		福 井			敦 賀		
		平均気温 ()	降水量 (ミ)	日照時間 (時間)	平均気温 ()	降水量 (ミ)	日照時間 (時間)
2月 1日 ～ 2月10日	本 年	4.5	9.0	49.4	5.9	8.0	43.7
	平 年	2.3	75.7	23.3	3.7	77.5	21.2
	平年差・比	2.2	12%	212%	2.2	10%	206%
	階級区分	かなり高い	かなり少ない	かなり多い	かなり高い	かなり少ない	かなり多い
	昨 年	1.8	55.5	18.5	3.3	42.0	13.2
2月中旬	平 年	3.4	55.5	28.8	4.6	54.1	26.8

アメダス 気象経過図：2009年2月1日-2009年2月10日

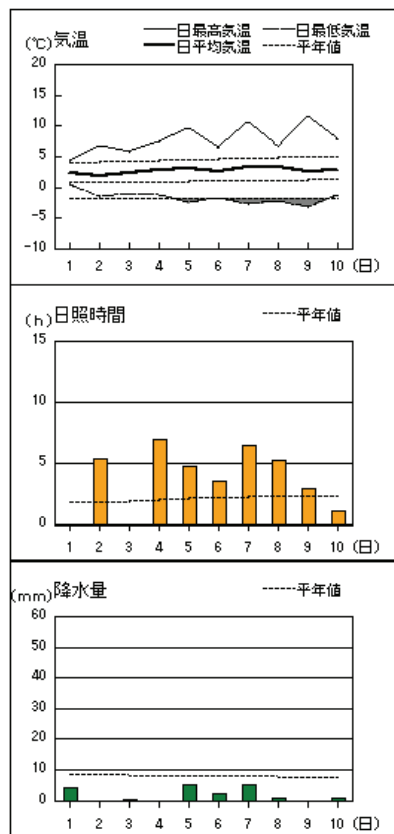
福井



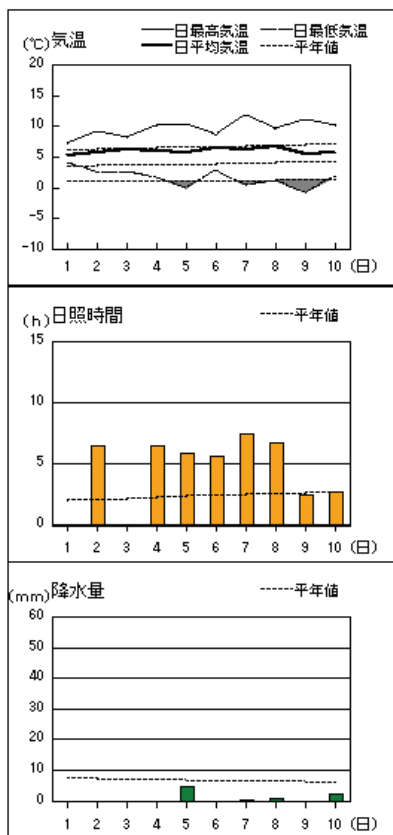
大野



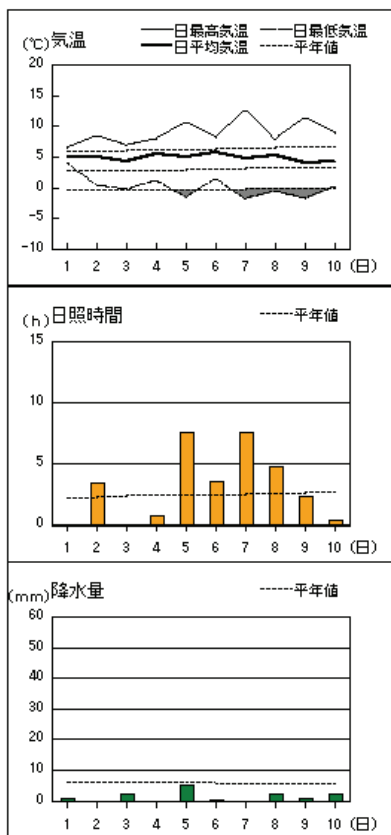
今庄



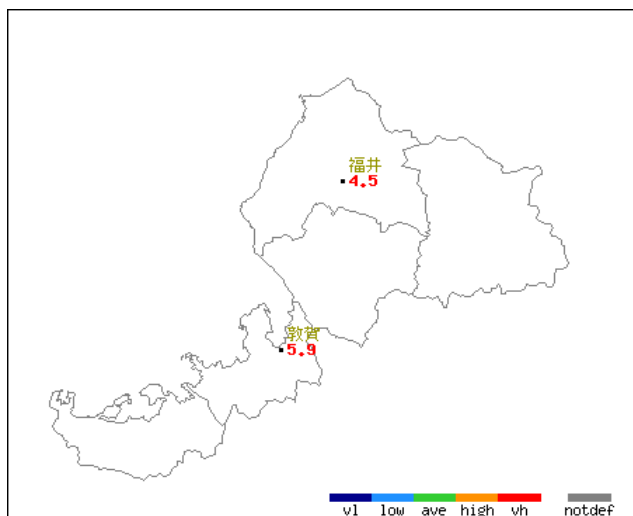
敦賀



小浜

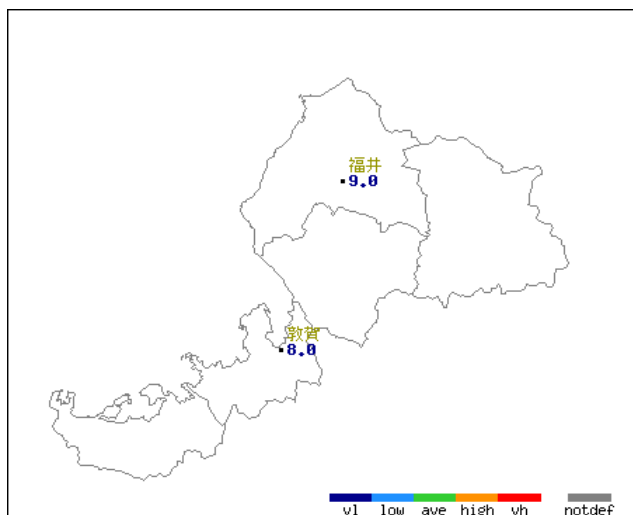


平均気温・降水量・日照時間分布図(気象官署) 2009年(平成21年)2月上旬 福井県



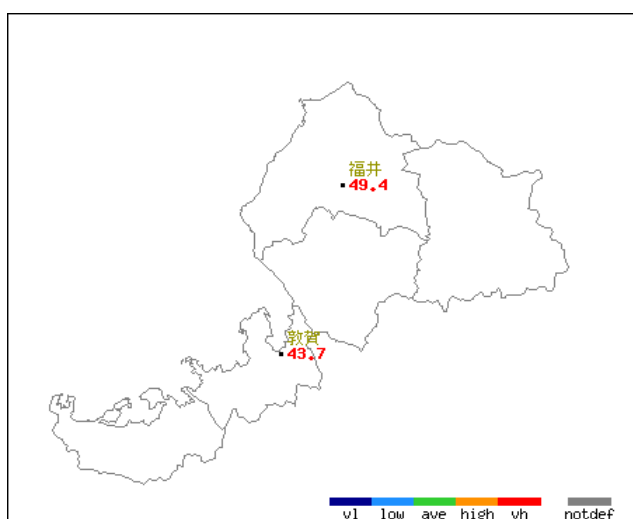
上観測旬別値 2009年2月上旬 平均気温(°C)

地点名	実況値	平年値	平年差
福井	4.5	2.3	+2.2
敦賀	5.9	3.7	+2.2



地上観測旬別値 2009年2月上旬 降水量(mm)

地点名	実況値	平年値	平年比(%)
福井	9.0	75.7	12
敦賀	8.0	77.5	10



地上観測旬別値 2009年2月上旬 日照時間(h)

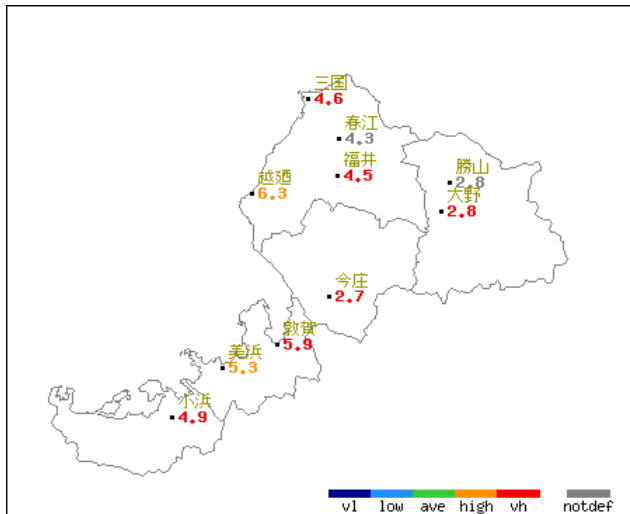
地点名	実況値	平年値	平年比(%)
福井	49.4	23.3	212
敦賀	43.7	21.2	206

■凡例

D	D)	D]	X	//
完全値	準完全値	資料不足値	資料なし	平年値なし

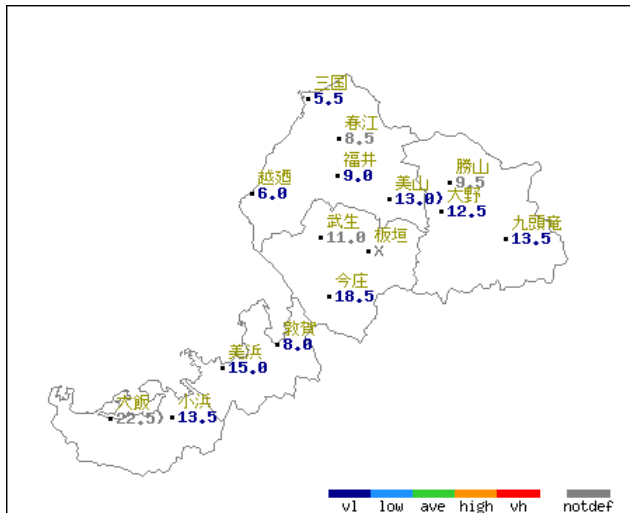
※ 福井と敦賀は気象官署としての平年値とアメダス地点としての平年値の統計期間および統計方法が異なっているため、平年差、平年比に相違が出る場合があります。

平均気温・降水量・日照時間分布図(アメダス) 2009年(平成21年)2月上旬 福井県



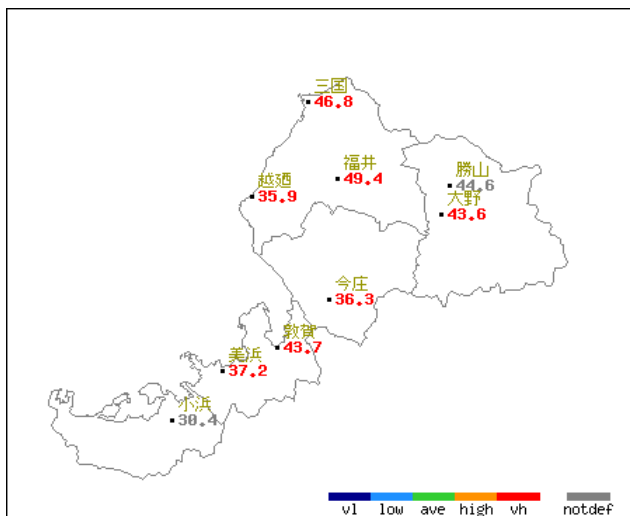
アメダス旬別値 2009年2月上旬 平均気温(°C)

地点名	実況値	平年値	平年差
三国	4.6	2.5	+2.1
春江	4.3	//	//
越廼	6.3	4.4	+1.9
福井	4.5	2.4	+2.1
勝山	2.8	//	//
大野	2.8	0.3	+2.5
今庄	2.7	0.9	+1.8
敦賀	5.9	3.7	+2.2
美浜	5.3	3.5	+1.8
小浜	4.9	2.8	+2.1



アメダス旬別値 2009年2月上旬 降水量(mm)

地点名	実況値	平年値	平年比(%)
三国	5.5	50.8	11
春江	8.5	//	//
越廼	6.0	52.5	11
福井	9.0	72.1	12
美山	13.0	83.0	16
勝山	9.5	//	//
大野	12.5	80.8	15
武生	11.0	//	//
板垣	X	//	//
九頭竜	13.5	77.5	17
今庄	18.5	82.3	22
敦賀	8.0	69.0	12
美浜	15.0	64.2	23
大飯	22.5	//	//
小浜	13.5	60.8	22



アメダス旬別値 2009年2月上旬 日照時間(h)

地点名	実況値	平年値	平年比(%)
三国	46.8	24.0	195
越廼	35.9	16.3	220
福井	49.4	27.8	178
勝山	44.6	//	//
大野	43.6	25.2	173
今庄	36.3	21.2	171
敦賀	43.7	23.2	188
美浜	37.2	21.1	176
小浜	30.4	23.6	129

■凡例

D	D)	D]	X	//
完全値	準完全値	資料不足値	資料なし	平年値なし

※ 福井と敦賀は気象官署としての平年値とアメダス地点としての平年値の統計期間および統計方法が異なっているため、平年差、平年比に相違が出る場合があります。

地域気象観測旬報

2009年2月1日～10日 福井県 (57)

(1/3)

観測所名	三国										10℃以上積算気温			0
	気温(℃)			風向・風速(m/s)						降水量(mm)			日照 (h)	
	平均	最高	最低	平均	最多	最大	風向	瞬間	風向	日計	1時間	10分		
1	3.7	5.8	1.3	1.8	NNW	3	E			0.0	0.0		0.0	
2	3.8	7.4	0.8	1.7	SE	3	SSE			0.0	0.0		5.7	
3	5.2	8.3	3.3	2.9	SSE	4	ENE			1.0	0.5		0.7	
4	4.2	7.6	0.4	1.5	E	3	ENE			0.0	0.0		5.8	
5	4.5	9.3	-1.0	2.5	SE	5	NW			3.0	2.0		6.3	
6	4.7	6.9	0.2	2.3	NNW	5	NNW			0.0	0.0		7.0	
7	5.3	10.3	-1.3	2.4	SE	4	SSE			0.0	0.0		7.2	
8	5.8	9.1	4.0	2.2	NE	4	ENE			0.0	0.0		6.6	
9	3.7	8.2	-1.5	1.7	SE	3	SE			0.0	0.0		2.0	
10	5.3	8.8	1.0	1.5	SE	3	ESE			1.5	1.0		5.5	
前半旬	4.3	7.7	1.0	2.1	SE					4.0			18.5	
後半旬	5.0	8.7	0.5	2.0	SE					1.5			28.3	
旬	4.6	8.2	0.7	2.1	SE					5.5			46.8	
平年差/比	+2.1	+2.9	+0.9							11			195	

観測所名	春江										10℃以上積算気温			0
	気温(℃)			風向・風速(m/s)						降水量(mm)			日照 (h)	
	平均	最高	最低	平均	最多	最大	風向	瞬間	風向	日計	1時間	10分		
1	3.4	5.7	2.1	5.8	N	11.9	N	17.5	N	3.0	1.5	0.5	0.5	
2	4.0	8.4	0.7	1.8	SE	4.1	SSE	5.7	S	0.0	0.0	0.0		
3	4.6	7.5	2.1	3.8	SSE	5.8	NNE	8.2	NNE	0.0	0.0	0.0		
4	3.2	8.4	-1.9	2.4	NNW	5.3	NNW	7.2	N	0.0	0.0	0.0		
5	4.6	10.5	-1.4	3.0	SSE	7.4	NNW	10.3	NNW	4.0	2.5	1.5		
6	4.5	7.9	-0.4	3.6	NNW	7.2	NNW	10.3	NNW	0.0	0.0	0.0		
7	5.0	11.5	-1.6	3.6	S	6.5	S	9.8	S	1.0	0.5	0.5		
8	4.6	7.6	-1.2	4.5	N	8.9	N	12.9	N	0.5	1.0	0.5		
9	3.7	10.9	-2.0	2.4	SSE	5.1	S	7.7	S	0.0	0.0	0.0		
10	5.2	10.2	0.2	2.4	SE	5.7	NNW	7.7	NNW	0.0	0.0	0.0		
前半旬	4.0	8.1	0.3	3.4	SSE					7.0				
後半旬	4.6	9.6	-1.0	3.3	S					1.5				
旬	4.3	8.9	-0.3	3.3	N					8.5				
平年差/比	//	//	//							//				

観測所名	越廼										10℃以上積算気温			0
	気温(℃)			風向・風速(m/s)						降水量(mm)			日照 (h)	
	平均	最高	最低	平均	最多	最大	風向	瞬間	風向	日計	1時間	10分		
1	5.0	7.0	3.5	3.7	N	6.3	N	14.3	N	0.5	0.5	0.5	0.0	
2	5.5	9.5	3.1	1.8	E	3.3	SE	6.9	ESE	0.0	0.0	0.0	5.4	
3	7.8	10.5	5.3	2.0	SSE	4.7	ESE	7.8	ESE	0.5	0.5	0.5	0.0	
4	5.3	8.3	2.9	1.8	ENE	2.6	NE	5.9	NNE	0.0	0.0	0.0	6.6	
5	6.7	10.5	2.3	2.4	SSE	5.8	WNW	12.8	WSW	1.0	0.5	0.5	3.6	
6	5.9	7.8	3.3	2.8	NNW	6	NNW	10.9	NNW	1.5	1.0	1.0	3.1	
7	7.3	11.2	1.8	2.5	SE	6.9	WNW	13.2	NW	0.5	0.5	0.5	5.6	
8	6.2	9.6	3.8	2.9	NNE	5.1	NNW	9.8	NNE	0.0	0.5	0.5	4.9	
9	6.3	9.7	2.4	1.7	ESE	3.3	E	7.6	E	0.0	0.0	0.0	1.9	
10	6.6	9.9	3.7	1.8	ESE	3	SE	7.3	N	2.0	1.5	0.5	4.8	
前半旬	6.1	9.2	3.4	2.3	E					2.0			15.6	
後半旬	6.5	9.6	3.0	2.3	SE					4.0			20.3	
旬	6.3	9.4	3.2	2.3	E					6.0			35.9	
平年差/比	+1.9	+2.8	+1.1							11			220	

観測所名	福井										10℃以上積算気温			0
	気温(℃)			風向・風速(m/s)						降水量(mm)			日照 (h)	
	平均	最高	最低	平均	最多	最大	風向	瞬間	風向	日計	1時間	10分		
1	3.6	5.5	2.4	4.6	N	8.7	N	16.6	NNW	3.5	1.5	0.5	0.0	
2	4.1	9.1	0.8	1.9	S	3.8	NNE	6.6	NNE	0.0	0.0	0.0	7.1	
3	4.4	7.6	1.4	2.5	SSW	5.3	N	8.9	N	0.5	0.5	0.5	0.1	
4	3.7	9.0	-1.1	2.0	SSE	5.1	NW	8.1	WNW	0.0	0.0	0.0	8.2	
5	4.5	9.9	-1.2	2.3	S	5.3	NNW	9.6	NNW	2.5	2.5	1.0	5.2	
6	5.0	8.8	0.4	3.1	NNW	5.9	NNW	10.3	NNW	0.0	0.0	0.0	7.7	
7	5.2	11.7	-1.3	2.4	SSW	5.2	SSW	8.0	S	1.5	0.5	0.5	7.6	
8	5.1	8.3	-0.4	3.5	N	7.5	N	12.5	N	0.5	1.0	0.5	6.9	
9	3.9	10.4	-1.5	1.9	SSW	4	S	5.4	S	0.0	0.0	0.0	1.9	
10	5.5	10.5	1.6	2.3	S	5.2	NNW	8.2	NW	0.5	0.5	0.5	4.7	
前半旬	4.1	8.2	0.5	2.7	S					6.5			20.6	
後半旬	4.9	9.9	-0.2	2.6	S					2.5			28.8	
旬	4.5	9.1	0.1	2.7	S					9.0			49.4	
平年差/比	+2.1	+3.5	+0.4							12			178	

地域気象観測旬報

2009年2月1日～10日 福井県 (57)

(2/3)

観測所名	勝山										10℃以上積算気温			0
	気温(℃)			風向・風速(m/s)						降水量(mm)			日照(h)	
	平均	最高	最低	平均	最多	最大	風向	瞬間	風向	日計	1時間	10分		
1	2.6	4.7	-0.9	5.8	NNW	11	NNW			0.0	0.0		0.1	
2	1.6	6.8	-2.3	1.7	E	5	E			0.0	0.0		8.4	
3	2.3	4.6	-0.2	1.0	SE	3	SE			1.0	0.5		0.0	
4	2.8	7.1	-0.9	2.0	E	5	WNW			0.0	0.0		8.3	
5	2.8	8.7	-2.5	1.5	E	3	ESE			5.5	3.0		6.3	
6	2.9	6.3	-1.4	3.5	NW	8	NW			0.0	0.5		2.8	
7	2.9	9.8	-3.2	1.6	E	4	E			2.5	1.0		7.4	
8	3.1	5.8	-2.2	4.4	N	8	NW			0.5	0.5		6.7	
9	2.7	10.2	-3.1	1.5	E	4	SE			0.0	0.0		1.8	
10	3.8	8.8	-0.3	2.5	E	7	NW			0.0	0.0		2.8	
前半旬	2.4	6.4	-1.4	2.4	E					6.5			23.1	
後半旬	3.1	8.2	-2.0	2.7	E					3.0			21.5	
旬	2.8	7.3	-1.7	2.6	E					9.5			44.6	
平年差/比	//	//	//							//			//	

観測所名	大野										10℃以上積算気温			0
	気温(℃)			風向・風速(m/s)						降水量(mm)			日照(h)	
	平均	最高	最低	平均	最多	最大	風向	瞬間	風向	日計	1時間	10分		
1	2.9	5.1	-0.9	2.6	WNW	5.5	NNW	15.2	N	1.0	0.5	0.5	1.2	
2	1.2	6.8	-2.9	0.8	ESE	3	ESE	5.0	SE	0.0	0.0	0.0	7.1	
3	2.2	4.7	-1.3	0.5	W	1.5	ENE	2.2	W	0.5	0.5	0.5	0.0	
4	3.1	7.9	-1.3	1.1	WNW	3.3	WNW	6.5	NW	0.0	0.0	0.0	6.8	
5	2.9	8.9	-3.2	1.0	NW	3.2	WNW	5.3	NNW	4.5	3.0	1.5	7.2	
6	3.6	6.8	-1.5	2.3	WNW	3.8	WNW	7.1	N	0.0	0.5	0.0	4.0	
7	2.7	9.5	-3.5	0.8	SSW	2.7	NE	5.1	NE	3.5	2.5	1.0	7.2	
8	3.3	6.8	-2.4	1.9	NW	4.3	NW	8.5	NW	3.0	2.5	1.5	5.8	
9	2.7	10.7	-3.8	0.9	SSE	3.4	SSE	6.4	SSE	0.0	0.0	0.0	2.1	
10	3.3	8.7	-1.6	1.0	SSE	3.1	WNW	5.2	W	0.0	0.0	0.0	2.2	
前半旬	2.5	6.7	-1.9	1.2	NNW					6.0			22.3	
後半旬	3.1	8.5	-2.6	1.4	WNW					6.5			21.3	
旬	2.8	7.6	-2.2	1.3	WNW					12.5			43.6	
平年差/比	+2.5	+3.7	+1.1							15			173	

観測所名	今庄										10℃以上積算気温			0
	気温(℃)			風向・風速(m/s)						降水量(mm)			日照(h)	
	平均	最高	最低	平均	最多	最大	風向	瞬間	風向	日計	1時間	10分		
1	2.4	4.2	0.4	4.4	N	8.6	N	15.3	NNE	4.0	1.5	0.5	0.0	
2	1.8	6.8	-1.5	1.1	SSW	3.3	N	5.4	NNW	0.0	0.0	0.0	5.4	
3	2.4	5.8	-1.1	1.3	S	2.8	NNE	4.9	N	0.5	0.5	0.5	0.0	
4	2.8	7.5	-1.4	1.3	SSE	3.9	N	5.7	N	0.0	0.0	0.0	6.9	
5	3.0	9.6	-2.5	1.3	S	2.4	N	4.9	SW	5.0	2.5	1.0	4.7	
6	2.6	6.4	-1.7	2.3	N	7	N	10.3	NNE	2.0	2.0	0.5	3.5	
7	3.3	10.6	-2.7	1.5	SSE	3.4	SSW	6.0	SW	5.0	4.0	2.0	6.5	
8	3.2	6.6	-2.2	3.0	N	8.2	N	13.0	NNE	1.0	4.0	1.0	5.3	
9	2.6	11.6	-3.3	1.4	S	3.1	N	4.7	SW	0.0	0.0	0.0	2.9	
10	2.9	8.0	-1.2	1.5	SSW	6.2	NNE	8.4	N	1.0	1.0	0.5	1.1	
前半旬	2.5	6.8	-1.2	1.9	S					9.5			17.0	
後半旬	2.9	8.6	-2.2	1.9	S					9.0			19.3	
旬	2.7	7.7	-1.7	1.9	S					18.5			36.3	
平年差/比	+1.8	+3.4	+0.3							22			171	

観測所名	敦賀										10℃以上積算気温			0
	気温(℃)			風向・風速(m/s)						降水量(mm)			日照(h)	
	平均	最高	最低	平均	最多	最大	風向	瞬間	風向	日計	1時間	10分		
1	5.2	7.3	4.0	8.1	NNE	14.1	NNW	19.6	N	0.0	0.0	0.0	0.0	
2	5.7	9.1	2.5	3.5	NNE	6.6	N	9.6	N	0.0	0.0	0.0	6.5	
3	6.2	8.1	2.5	3.4	S	6.9	N	8.8	N	0.0	0.0	0.0	0.0	
4	5.9	10.1	1.5	4.0	N	7.4	N	9.9	N	0.0	0.0	0.0	6.4	
5	5.7	10.4	-0.1	2.7	SSE	11.3	NNW	18.3	NW	4.5	2.0	1.0	5.9	
6	6.5	8.6	2.9	6.4	N	12.9	N	16.9	NNW	0.0	0.0	0.0	5.6	
7	6.2	11.7	0.3	2.8	SSE	6.7	SSE	11.1	SSE	0.5	0.5	0.5	7.4	
8	6.6	9.7	1.0	6.1	N	10.3	N	13.9	NNW	1.0	0.5	0.5	6.7	
9	5.4	11.0	-0.8	3.2	SSE	7.2	SSE	10.3	SSE	0.0	0.0	0.0	2.5	
10	5.8	10.2	1.8	2.6	SSE	6.8	NNE	9.3	N	2.0	1.5	1.0	2.7	
前半旬	5.7	9.0	2.1	4.3	N					4.5			18.8	
後半旬	6.1	10.2	1.0	4.2	SSE					3.5			24.9	
旬	5.9	9.6	1.6	4.3	N					8.0			43.7	
平年差/比	+2.2	+3.2	+0.6							12			188	

地域気象観測旬報

2009年2月1日～10日 福井県 (57)

(3/3)

観測所名	美浜										10℃以上積算気温			0
	気温(℃)			風向・風速(m/s)						降水量(mm)			日照 (h)	
	平均	最高	最低	平均	最多	最大	風向	瞬間	風向	日計	1時間	10分		
1	5.2	6.6	4.0	3.4	NNW	6	N			1.5	1.5		0.0	
2	4.7	8.6	1.5	0.9	NE	3	NE			0.5	0.5		6.5	
3	4.7	7.3	0.8	0.6	SSW	2	NE			0.0	0.0		0.0	
4	5.0	8.4	1.5	1.2	E	3	N			0.0	0.0		4.8	
5	5.2	9.1	-0.1	1.0	SW	4	NNW			9.5	8.0		6.2	
6	6.0	8.2	3.4	1.9	NNW	4	NNW			0.0	0.5		2.6	
7	6.1	12.0	0.4	1.0	SW	3	SW			1.0	0.5		7.3	
8	6.4	10.0	0.3	2.4	N	4	NNE			0.5	0.5		4.3	
9	4.6	10.3	-1.4	0.8	S	2	SSE			0.0	0.0		2.7	
10	5.0	9.9	1.1	0.7	NW	2	SW			2.0	0.5		2.8	
前半旬	5.0	8.0	1.5	1.4	NNW					11.5			17.5	
後半旬	5.6	10.1	0.8	1.4	NNW					3.5			19.7	
旬	5.3	9.0	1.2	1.4	NNW					15.0			37.2	
平年差/比	+1.8	+2.6	+0.8							23			176	

観測所名	小浜										10℃以上積算気温			0
	気温(℃)			風向・風速(m/s)						降水量(mm)			日照 (h)	
	平均	最高	最低	平均	最多	最大	風向	瞬間	風向	日計	1時間	10分		
1	5.0	6.5	4.0	7.7	NNW	13.3	NNW	23.3	NNW	1.0	0.5	0.5	0.0	
2	4.9	8.5	0.4	2.7	NNW	6.2	NNW	12.9	NNW	0.0	0.0	0.0	3.4	
3	4.2	6.9	-0.3	1.7	SSE	4.9	NNW	8.0	NNW	2.0	1.0	0.5	0.0	
4	5.5	8.0	1.0	2.7	N	5.7	NNW	9.2	NNW	0.0	0.0	0.0	0.8	
5	4.9	10.5	-1.6	2.4	NW	12.1	N	19.4	NNW	5.0	4.0	2.0	7.5	
6	5.8	8.1	1.4	5.9	NNW	11.9	N	18.6	NNW	0.5	0.5	0.5	3.6	
7	4.8	12.4	-1.8	2.2	ESE	6.4	ESE	8.8	ESE	0.0	0.0	0.0	7.6	
8	5.2	8.0	-0.7	4.7	N	9.2	NNW	13.7	NNW	2.0	1.5	1.0	4.8	
9	4.1	11.3	-1.9	2.6	ESE	6.9	ESE	9.7	E	1.0	1.0	0.5	2.3	
10	4.2	9.0	0.2	2.1	ESE	4.2	NNW	6.9	NNW	2.0	1.0	0.5	0.4	
前半旬	4.9	8.1	0.7	3.4	NNW					8.0			11.7	
後半旬	4.8	9.8	-0.6	3.5	ESE					5.5			18.7	
旬	4.9	8.9	0.1	3.5	NNW					13.5			30.4	
平年差/比	+2.1	+2.9	+0.6							22			129	

統計値の種類

- 正常値
 -)”を含む値
 -]”を含む値
 - ”X”の値
 - ”//”の値
 - 空欄
 - ”_”の値
- 完全・・・統計値を求める対象となる資料が全てある値
 準完全・・・統計値を求める対象となる資料の一部が欠けている場合
 資料不足・・・統計値を求める対象となる資料が足りない値
 資料なし・・・統計値を求める対象となる資料が参考値もしくは欠測により全くない場合
 観測機器移転等のため平年値を求めていないもの。
 観測を行っていないもの。
 旬の極値につける。

地域雨量観測旬報

2009年2月1日～10日 福井県 (57)

(1/1)

観測所名 日付	美山				武生				板垣				九頭竜				大飯			
	降水量(mm)				降水量(mm)				降水量(mm)				降水量(mm)				降水量(mm)			
	日計	平年比	最大1時間	最大10分間	日計	平年比	最大1時間	最大10分間	日計	平年比	最大1時間	最大10分間	日計	平年比	最大1時間	最大10分間	日計	平年比	最大1時間	最大10分間
1	5.5		1.5		2.5		1.0	0.5	×		×	0.0		0.0	0.0	2.0		0.5		
2	0.0		0.0		0.0		0.0	0.0	×		×	0.0		0.0	0.0	0.0		0.0		
3	0.5		0.5		0.0		0.0	0.0	×		×	0.5		0.5	0.5	3.5		1.0		
4	0.0]		0.0]		0.0		0.0	0.0	×		×	0.0		0.0	0.0			0.0		
5	4.0		2.0	1.0	3.0		1.5	1.0	×		×	6.5		3.5	1.0	1.5]		1.0]		
半旬計/最大	10.0)	24	2.0]	1.0]	5.5	//	1.5	1.0	×	//		7.0	18	3.5	1.0	7.0)	//	1.0]		
6	0.0		0.0	0.0	1.0		1.0	0.5	×		×	0.5		1.0	0.5	4.0		4.0	2.0	
7	1.5		1.5	0.5	1.0		0.5	0.5	×		×	2.0		1.0	0.5	0.0		0.0	0.0	
8	1.5		1.5	1.0	1.0		1.0	0.5	×		×	4.0		3.5	1.5	2.5		2.5	1.0	
9	0.0		0.0	0.0	0.0		0.0	0.0	×		×	0.0		0.0	0.0	1.0		0.5	0.5	
10	0.0		0.0	0.0	2.5		2.5	1.0	×		×	0.0		0.0	0.0	8.0		2.5	1.5	
半旬計/最大	3.0	8	1.5	1.0	5.5	//	2.5	1.0	×	//		6.5	18	3.5	1.5	15.5	//	4.0	2.0	
旬計	13.0)	16			11.0	//			×	//		13.5	17			22.5)	//			
旬最大	5.5)		2.0)	1.0]	3.0		2.5	1.0				6.5		3.5	1.5	8.0)		4.0)	2.0]	
起日	1		5	8	5		10	10				5		8	8	10		6	6	

統計値の種類

正常値	完全・・・統計値を求める対象となる資料が全てある値
”)”を含む値	準完全・・・統計値を求める対象となる資料の一部が欠けている場合
”]”を含む値	資料不足・・・統計値を求める対象となる資料が足りない値
”X”の値	資料なし・・・統計値を求める対象となる資料が参考値もしくは欠測により全くない場合
”//”の値	観測機器移転等のため平年値を求めていないもの。
空欄	観測を行っていないもの。
”_”の値	旬の極値につける。

地域気象観測積雪旬報

2009年2月1日～10日 福井県(57) 単位:cm

(1/1)

観測所名	最深積雪			積雪差日合計の最大値		積雪差合計	
	起日	起日	平年差	起日	起日	平年差	平年差
福井	0	--	//	0	--	0	//
武生	0	--	-25	0	--	0	-44
大野	0	--	-71	0	--	0	-68
九頭竜	29	1	-98	2	6	7	-102
今庄	0	--	-76	0	--	0	-76
敦賀	0	--	//	0	--	0	//
小浜	0	--	-28	0	--	0	-40

統計値の種類

正常値	完全・・・統計値を求める対象となる資料が全てある値
”)”を含む値	準完全・・・統計値を求める対象となる資料の一部が欠けている場合
”]”を含む値	資料不足・・・統計値を求める対象となる資料が足りない値
”X”の値	資料なし・・・統計値を求める対象となる資料が参考値もしくは欠測により全くない場合
”//”の値	観測機器移転等のため平年値を求めているもの。
空欄	観測を行っていないもの。
”_”の値	旬の極値につける。