

福井県農業気象速報

平成21年 2月 中旬

第 2 9 卷 0 5 号
福 井 県 台
福 井 地 方 気 象 台
平成 2 1 年 2 月 2 3 日

1. 気象概況

この期間、旬の前半15日までは高気圧や日本海を進む低気圧の影響で南から暖かい空気が入り、気温が高くなりました。特に13日から14日にかけて気温が高く、県内各地の最高気温が4月上旬から5月上旬並となりました。また、13日には北陸地方で春一番を観測しました。旬の後半19日までは上空には寒気が入り、冬型の気圧配置となることが多く気温は低くなりました。20日には日本海の低気圧と日本の南岸の低気圧が発達しながら東または北東に進み、降水量は県内の観測所で多くなりました。

平均気温は、福井、敦賀共に平年より高く、アメダス地点では、大野、今庄で平年よりかなり高く、その他の地点では、平年より高くなりました。

降水量は、福井で平年並、敦賀で平年より多く、アメダス地点では、越廼で平年よりかなり多く、今庄で平年並、その他の地点で平年より多くなりました。

日照時間は、福井、敦賀、全てのアメダス地点で平年並となりました。

天気概況(昼)

11日: 上空に寒気を伴った低気圧が日本海を南東進し、大気の状態が不安定となり、曇後時々雨、雷を伴う。

12日: 日本海の高気圧に覆われ、薄曇一時晴、霧を伴う。

13日: 前線を伴った低気圧が日本海を発達しながら東へ進み、曇。

14日: 低気圧は北海道付近を進み、西日本から次第に緩やかな高気圧に覆われ、曇時々晴一時雨。

15日: はじめ高気圧に覆われるが、次第に寒気が流れ込み、晴後薄曇。

16日: 上空には強い寒気が流れ込み、冬型の気圧配置が強く、雨後雪時々曇、あられを伴う。

17日: 日本付近は強い冬型の気圧配置となり、雪時々曇。

18日: 引き続き冬型の気圧配置となり、雪一時曇後雨。

19日: 次第に冬型の気圧配置は弱まり、次第に高気圧に覆われ、曇一時晴。

20日: 日本海の低気圧と日本の南岸の低気圧が発達しながら東または北東に進み、雨一時曇。

2. 天気概況 (福井地方気象台)

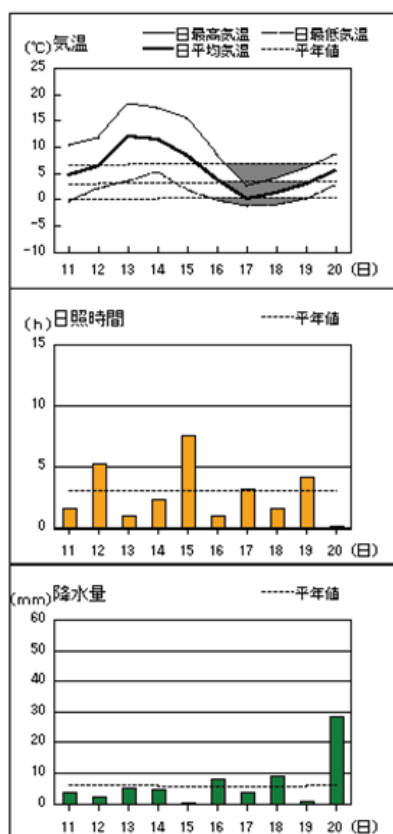
日	06時~18時 (昼)	18時~翌日06時 (夜)
11日	曇後時々雨、雷を伴う	曇時々雨、雷・あられを伴う
12日	薄曇一時晴、霧を伴う	薄曇一時晴
13日	曇	雨時々曇
14日	曇時々晴一時雨	薄曇後晴
15日	晴後薄曇	曇時々雨
16日	雨後雪時々曇、あられを伴う	雪時々曇、あられを伴う
17日	雪時々曇	雪時々曇
18日	雪一時曇後雨	雨後雪、あられを伴う
19日	曇一時晴	雨時々曇
20日	雨一時曇	雨一時曇後雪、あられを伴う

3. 平年・昨年との比較 (気象官署)

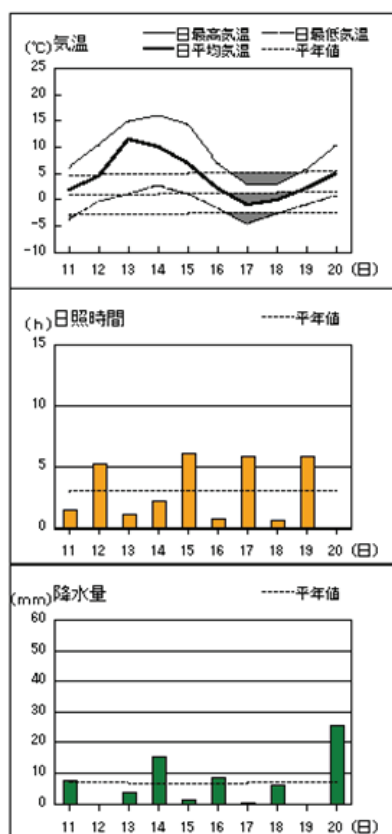
期間		福 井			敦 賀		
		平均気温 ()	降水量 (ミ)	日照時間 (時間)	平均気温 ()	降水量 (ミ)	日照時間 (時間)
2月11日 ~ 2月20日	本 年	5.7	65.5	27.6	7.0	77.0	26.0
	平 年	3.4	55.5	28.8	4.6	54.1	26.8
	平年差・比	+2.3	118%	96%	+2.4	142%	97%
	階級区分	高い	平年並	平年並	高い	多い	平年並
2月下旬	平 年	1.5	93.0	20.3	2.8	113.5	16.4
	平 年	3.7	54.2	26.5	4.7	58.5	24.7

アメダス 気象経過図：2009年2月11日-2009年2月20日

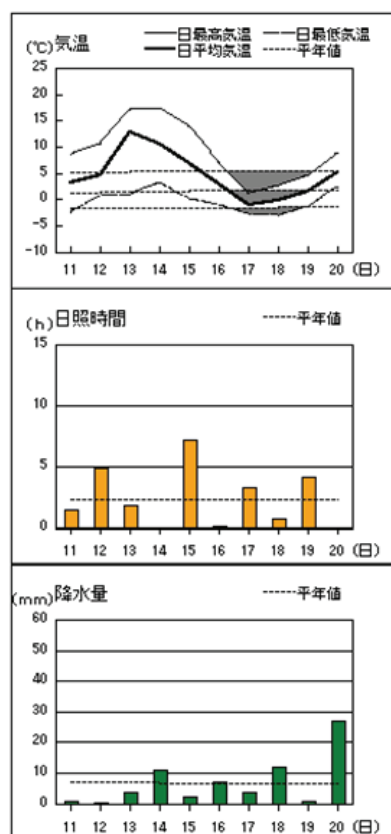
福井



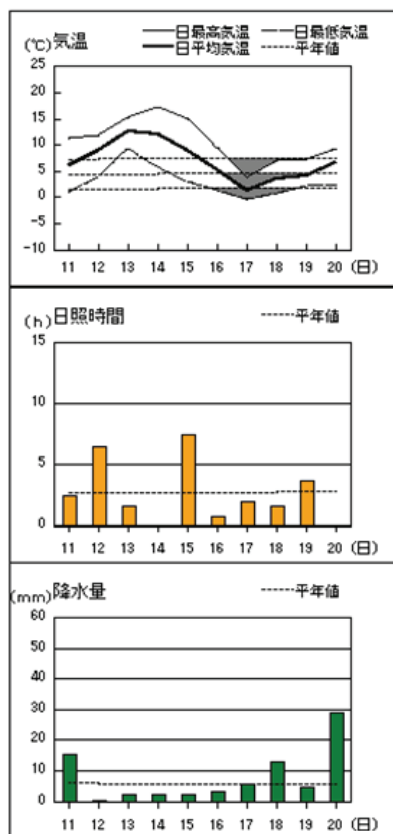
大野



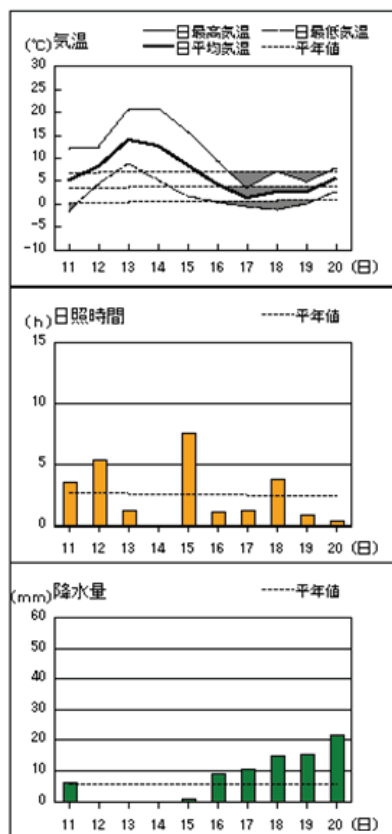
今庄



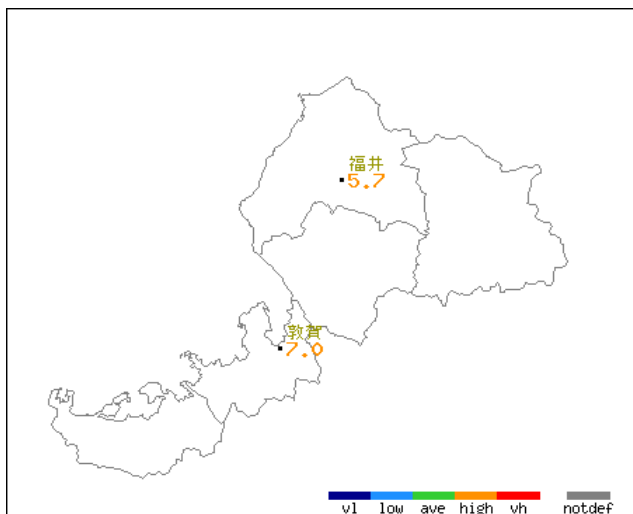
敦賀



小浜

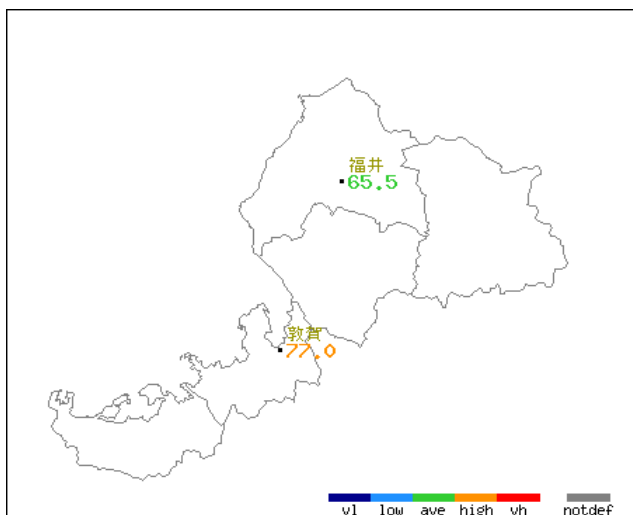


平均気温・降水量・日照時間分布図(気象官署) 2009年(平成21年)2月中旬 福井県



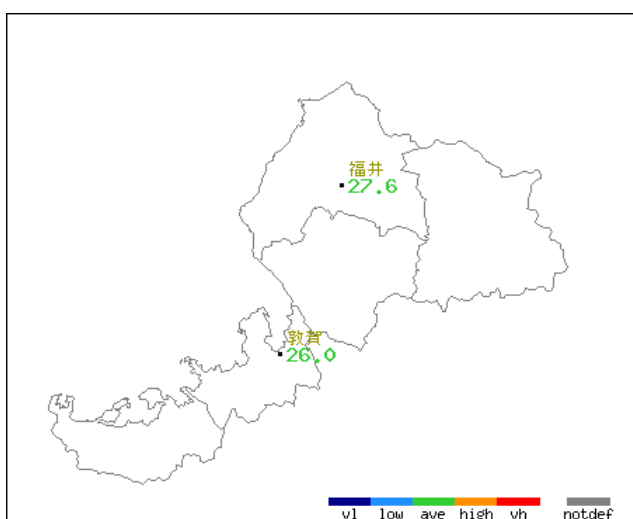
地上観測旬別値 2009年2月中旬 平均気温(°C)

地点名	実況値	平年値	平年差
福井	5.7	3.4	2.3
敦賀	7.0	4.6	2.4



地上観測旬別値 2009年2月中旬 降水量(mm)

地点名	実況値	平年値	平年比(%)
福井	65.5	55.5	118
敦賀	77.0	54.1	142



地上観測旬別値 2009年2月中旬 日照時間(h)

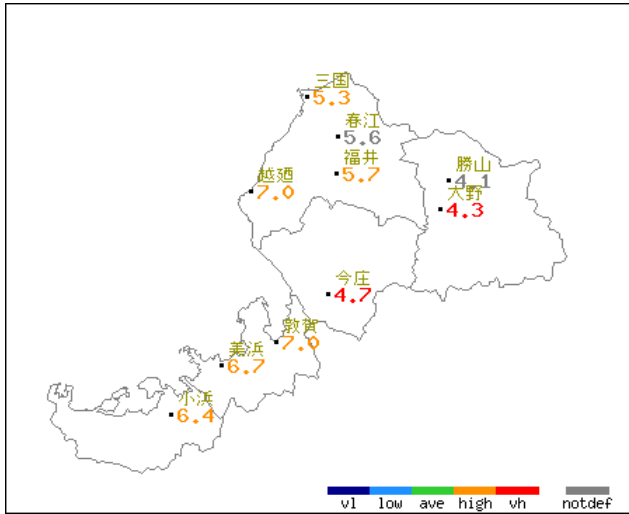
地点名	実況値	平年値	平年比(%)
福井	27.6	28.8	96
敦賀	26.0	26.8	97

■凡例

D	D)	D]	X	//
完全値	準完全値	資料不足値	資料なし	平年値なし

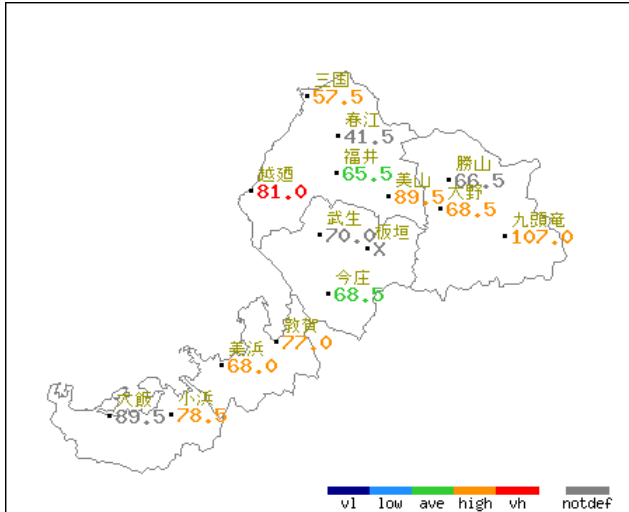
※ 福井と敦賀は気象官署としての平年値とアメダス地点としての平年値の統計期間および統計方法が異なっているため、平年差、平年比に相違が出る場合があります。

平均気温・降水量・日照時間分布図(アメダス) 2009年(平成21年)2月中旬 福井県



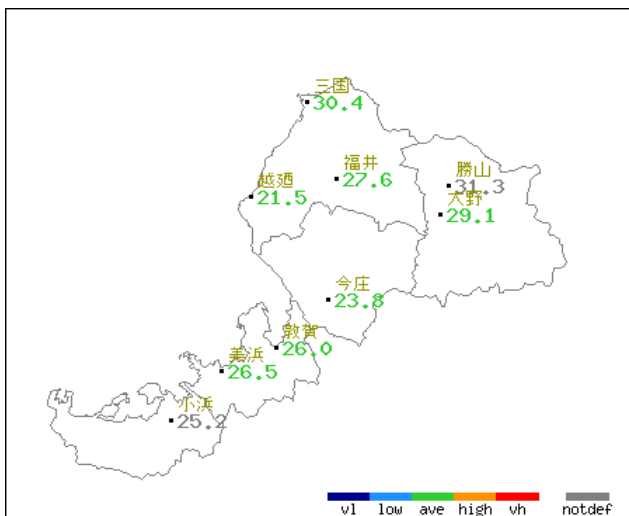
アメダス旬別値 2009年2月中旬 平均気温(°C)

地点名	実況値	平年値	平年差
三国	5.3	3.4	1.9
春江	5.6	//	//
越前	7.0	5.2	1.8
福井	5.7	3.4	2.3
勝山	4.1	//	//
大野	4.3	1.3	3.0
今庄	4.7	1.7	3.0
敦賀	7.0	4.7	2.3
美浜	6.7	4.4	2.3
小浜	6.4	3.9	2.5



アメダス旬別値 2009年2月中旬 降水量(mm)

地点名	実況値	平年値	平年比(%)
三国	57.5	42.6	135
春江	41.5	//	//
越前	81.0	45.8	177
福井	65.5	55.1	119
美山	89.5	64.0	140
勝山	66.5	//	//
武生	70.0	//	//
大野	68.5	64.0	107
板垣	X	//	//
九頭竜	107.0	67.8	158
今庄	68.5	60.6	113
敦賀	77.0	50.0	154
美浜	68.0	52.4	130
大飯	89.5	//	//
小浜	78.5	54.4	144



アメダス旬別値 2009年2月中旬 日照時間(h)

地点名	実況値	平年値	平年比(%)
三国	30.4	31.0	98
越前	21.5	22.6	95
福井	27.6	30.5	90
勝山	31.3	//	//
大野	29.1	30.1	97
今庄	23.8	22.5	106
敦賀	26.0	27.2	96
美浜	26.5	25.8	103
小浜	25.2	27.0	93

■凡例

D	D)	D]	X	//
完全値	準完全値	資料不足値	資料なし	平年値なし

※ 福井と敦賀は気象官署としての平年値とアメダス地点としての平年値の統計期間および統計方法が異なっているため、平年差、平年比に相違が出る場合があります。

地域気象観測旬報

2009年2月11日～20日 福井県 (57)

(1/3)

観測所名	三国										10℃以上積算気温			23
	気温(℃)			風向・風速(m/s)						降水量(mm)			日照 (h)	
	平均	最高	最低	平均	最多	最大	風向	瞬間	風向	日計	1時間	10分		
11	5.2	10.2	0.2	2.9	SE	7	NW			2.5	1.0		1.5	
12	6.5	9.0	2.5	1.9	SE	4	SSE			1.5	1.5		6.2	
13	12.7	17.8	6.4	4.8	SSE	8	SSE			1.5	1.0		0.6	
14	10.6	19.0	4.8	2.4	NNW	7	SSW			5.0	4.5		3.4	
15	7.5	13.4	2.3	2.5	SE	4	W			0.0	0.0		7.2	
16	3.1	8.4	-1.2	5.0	WNW	8	WNW			6.5	2.5		1.8	
17	0.1	2.8	-1.6	2.2	NNW	5	NW			4.5	2.5		2.8	
18	1.2	5.2	-1.5	2.2	SE	6	W			6.0	1.5		2.5	
19	1.7	4.3	-1.5	2.8	ENE	5	ENE			1.5	1.0		4.3	
20	4.8	8.5	1.5	4.5	WNW	9	WNW			28.5	5.5		0.1	
前半旬	8.5	13.9	3.2	2.9	SSE					10.5			18.9	
後半旬	2.2	5.8	-0.9	3.3	WNW					47.0			11.5	
旬	5.3	9.9	1.2	3.1	SE					57.5			30.4	
平年差/比	+1.9	+3.4	+0.8							135			98	

観測所名	春江										10℃以上積算気温			24
	気温(℃)			風向・風速(m/s)						降水量(mm)			日照 (h)	
	平均	最高	最低	平均	最多	最大	風向	瞬間	風向	日計	1時間	10分		
11	4.5	9.0	-0.6	3.7	SSE	7	S	9.8	NW	1.0	0.5	0.5		
12	6.3	11.3	1.6	2.3	S	5.9	NNW	9.3	N	0.5	0.5	0.5		
13	12.9	18.2	5.4	8.3	SSE	13	SSE	18.0	SSE	2.5	1.0	0.5		
14	11.1	18.2	4.5	4.3	NNW	10	W	15.4	W	4.0	2.0	1.0		
15	8.2	14.8	2.0	2.9	SSE	6.5	W	9.3	W	0.0	0.0	0.0		
16	3.7	8.9	-0.7	5.7	NNW	9.4	NW	14.4	WNW	6.0	2.5	1.5		
17	0.1	3.0	-2.0	3.0	S	8.7	NNW	14.9	NNW	0.5	0.5	0.5		
18	1.2	4.4	-1.1	3.5	S	8.8	NNW	12.3	NW	3.5	1.5	0.5		
19	2.6	5.4	-0.4	3.5	NNE	5.6	NNE	8.2	NNE	1.5	0.5	0.5		
20	5.4	8.6	1.6	4.9	WNW	10.9	W	17.5	W	22.0	3.0	1.0		
前半旬	8.6	14.3	2.6	4.3	SSE					8.0				
後半旬	2.6	6.1	-0.5	4.1	NNE					33.5				
旬	5.6	10.2	1.0	4.2	SSE					41.5				
平年差/比	//	//	//							//				

観測所名	越廼										10℃以上積算気温			27
	気温(℃)			風向・風速(m/s)						降水量(mm)			日照 (h)	
	平均	最高	最低	平均	最多	最大	風向	瞬間	風向	日計	1時間	10分		
11	7.8	11.8	3.2	3.2	SE	10.2	W	15.6	W	3.0	2.0	1.0	2.7	
12	9.0	12.6	5.5	2.0	ESE	4.2	SE	13.2	S	0.0	0.0	0.0	4.6	
13	15.3	17.9	12.4	3.8	SE	6.1	SE	16.7	E	7.0	2.0	1.0	1.4	
14	11.7	19.9	6.3	2.5	SE	7.1	ESE	15.3	ESE	3.0	2.5	2.0	0.3	
15	9.7	15.2	5.9	2.1	SSE	5.1	WNW	9.9	SSW	0.0	0.0	0.0	5.8	
16	4.3	10.1	0.5	5.6	WNW	9.2	WNW	14.6	NW	4.0	1.0	1.0	0.3	
17	1.1	4.3	-0.8	2.7	NE	7.1	NNW	15.1	N	5.0	2.0	1.5	1.8	
18	3.1	6.0	0.3	2.7	N	8	WNW	13.2	WNW	8.0	2.0	1.5	1.2	
19	2.6	5.2	0.2	2.3	ENE	5.6	ESE	13.0	ESE	8.5	5.0	1.5	3.4	
20	5.8	8.9	3.0	5.0	W	10.5	WNW	19.0	WNW	42.5	14.5	3.5	0.0	
前半旬	10.7	15.5	6.7	2.7	SE					13.0			14.8	
後半旬	3.4	6.9	0.6	3.7	WNW					68.0			6.7	
旬	7.0	11.2	3.7	3.2	SE					81.0			21.5	
平年差/比	+1.8	+3.6	+0.8							177			95	

観測所名	福井										10℃以上積算気温			24
	気温(℃)			風向・風速(m/s)						降水量(mm)			日照 (h)	
	平均	最高	最低	平均	最多	最大	風向	瞬間	風向	日計	1時間	10分		
11	4.7	10.3	-0.3	2.5	S	6.2	WSW	13.5	WSW	3.5	2.0	1.5	1.6	
12	6.4	11.8	2.1	1.9	S	6	NNE	10.6	N	2.0	2.0	1.0	5.2	
13	12.1	18.2	3.6	4.8	SSE	9.2	SE	13.0	SSE	5.0	1.5	0.5	1.0	
14	11.4	17.4	5.3	3.4	NNW	9.7	WSW	20.7	W	4.5	2.5	1.5	2.3	
15	8.3	15.5	1.8	2.4	S	5.9	W	9.2	W	0.5	0.5	0.5	7.5	
16	3.9	8.7	-0.1	3.7	NW	7.4	WNW	14.4	W	8.0	1.5	1.5	1.0	
17	0.1	2.6	-1.4	2.2	SSW	7.3	NNW	15.0	NW	3.5	1.0	0.5	3.2	
18	1.3	4.0	-1.1	2.2	S	5.3	N	8.8	N	9.0	1.5	1.0	1.6	
19	2.9	6.1	0.0	2.8	NNW	4.7	NNW	7.9	NNE	1.0	0.5	0.5	4.1	
20	5.5	8.5	2.7	3.3	WNW	9.6	WSW	17.1	NNW	28.5	4.0	1.0	0.1	
前半旬	8.6	14.6	2.5	3.0	S					15.5			17.6	
後半旬	2.7	6.0	0.0	2.8	N					50.0			10.0	
旬	5.7	10.3	1.3	2.9	S					65.5			27.6	
平年差/比	+2.3	+3.4	+1.0							119			90	

地域気象観測旬報

2009年2月11日～20日 福井県 (57)

(2/3)

観測所名	勝山										10℃以上積算気温			22
日付	気温(℃)			風向・風速(m/s)						降水量(mm)			日照(h)	
	平均	最高	最低	平均	最多	最大	風向	瞬間	風向	日計	1時間	10分		
11	2.0	5.2	-2.2	1.5	ESE	5	N			7.5	3.0		1.1	
12	4.6	10.5	0.9	2.4	E	6	E			0.5	0.5		6.2	
13	11.8	15.7	2.1	4.2	SE	9	SE			8.0	2.0		0.4	
14	10.0	15.7	3.3	3.6	WNW	11	NW			12.5	5.0		3.5	
15	6.5	13.9	-0.3	2.2	NW	8	NW			3.0	3.0		6.9	
16	1.8	6.6	-2.2	5.4	NW	11	NW			4.0	1.0		0.9	
17	-1.4	1.9	-4.5	2.8	NW	7	WNW			1.0	0.5		5.8	
18	-0.4	3.1	-2.7	1.2	NNW	5	NNW			6.0	2.0		0.8	
19	1.8	5.5	-1.4	3.3	NNW	8	SSE			0.0	0.5		5.7	
20	4.7	8.1	-0.1	6.7	NW	13	WNW			24.0	4.0		0.0	
前半旬	7.0	12.2	0.8	2.8	E					31.5			18.1	
後半旬	1.3	5.0	-2.2	3.9	NW					35.0			13.2	
旬	4.1	8.6	-0.7	3.3	NW					66.5			31.3	
平年差/比	//	//	//							//			//	

観測所名	大野										10℃以上積算気温			22
日付	気温(℃)			風向・風速(m/s)						降水量(mm)			日照(h)	
	平均	最高	最低	平均	最多	最大	風向	瞬間	風向	日計	1時間	10分		
11	1.9	6.1	-3.7	0.9	E	3.1	WSW	6.4	SW	7.5	2.5	2.0	1.5	
12	4.5	10.4	-0.4	0.9	SSE	2.3	WNW	4.0	WNW	0.0	0.0	0.0	5.2	
13	11.4	14.9	0.9	2.9	SSE	6.7	SSE	10.8	SE	3.5	1.5	0.5	1.1	
14	10.1	16.0	2.7	2.2	W	5.8	WNW	10.8	WNW	15.5	6.0	2.5	2.2	
15	6.8	14.3	0.9	1.4	WNW	3.9	WNW	8.1	NW	1.5	1.5	0.5	6.1	
16	2.2	6.9	-1.7	3.0	WNW	5.1	WNW	10.9	NW	8.5	3.0	1.5	0.7	
17	-0.9	2.9	-4.7	1.8	NW	3.9	NNW	7.1	WNW	0.5	0.5	0.5	5.9	
18	-0.2	2.9	-2.7	0.7	ESE	2.2	SW	3.7	W	6.0	2.5	1.0	0.6	
19	2.0	5.9	-0.9	1.7	WNW	5.7	SE	10.0	SE	0.0	0.0	0.0	5.8	
20	5.0	10.4	0.7	3.1	WNW	6.7	SE	12.4	SSE	25.5	4.5	1.0	0.0	
前半旬	6.9	12.3	0.1	1.7	W					28.0			16.1	
後半旬	1.6	5.8	-1.9	2.1	WNW					40.5			13.0	
旬	4.3	9.1	-0.9	1.9	WNW					68.5			29.1	
平年差/比	+3.0	+4.0	+1.6							107			97	

観測所名	今庄										10℃以上積算気温			23
日付	気温(℃)			風向・風速(m/s)						降水量(mm)			日照(h)	
	平均	最高	最低	平均	最多	最大	風向	瞬間	風向	日計	1時間	10分		
11	3.3	8.7	-2.3	1.5	S	5.8	N	11.2	N	1.0	0.5	0.5	1.5	
12	4.8	10.5	0.8	1.3	S	4.1	N	6.9	NNW	0.5	0.5	0.5	4.9	
13	12.8	17.0	1.0	3.2	S	6.1	S	15.8	SSE	3.5	1.5	0.5	1.8	
14	10.5	17.5	3.2	2.3	N	5.8	N	9.0	N	11.0	6.0	4.0	0.0	
15	6.9	14.1	0.2	1.5	S	4	SSE	7.8	SSW	2.0	1.5	0.5	7.2	
16	2.9	7.3	-0.9	2.1	N	6	N	11.4	N	7.0	3.0	1.0	0.2	
17	-1.1	1.4	-2.7	2.5	N	6.8	N	11.4	N	3.5	1.0	1.0	3.3	
18	-0.1	2.8	-2.9	1.3	N	5.6	N	8.7	N	12.0	4.5	1.5	0.7	
19	1.5	4.7	-1.4	2.3	N	5.2	N	8.1	N	1.0	0.5	0.5	4.2	
20	5.3	8.9	2.5	2.1	N	4.9	N	15.7	N	27.0	6.0	1.5	0.0	
前半旬	7.7	13.6	0.6	2.0	S					18.0			15.4	
後半旬	1.7	5.0	-1.1	2.1	N					50.5			8.4	
旬	4.7	9.3	-0.2	2.0	N					68.5			23.8	
平年差/比	+3.0	+3.9	+1.4							113			106	

観測所名	敦賀										10℃以上積算気温			25
日付	気温(℃)			風向・風速(m/s)						降水量(mm)			日照(h)	
	平均	最高	最低	平均	最多	最大	風向	瞬間	風向	日計	1時間	10分		
11	6.2	11.1	0.9	3.7	S	13.5	NW	21.7	NW	15.5	8.5	3.5	2.5	
12	8.8	11.8	3.7	3.1	SSE	7.9	SSE	11.9	SSE	0.5	0.5	0.5	6.4	
13	12.7	15.1	9.1	6.6	SSE	10.3	SSE	15.3	SSE	2.0	1.0	0.5	1.6	
14	12.1	17.1	5.9	5.0	NW	12.6	NW	19.4	NW	2.0	1.0	0.5	0.0	
15	9.0	14.9	3.1	2.8	N	7.2	N	9.9	N	2.0	2.0	1.0	7.4	
16	5.1	9.6	1.3	8.4	NNW	15.6	N	21.3	NNW	3.0	1.0	1.0	0.8	
17	1.4	3.9	-0.3	5.7	N	14.6	NNW	19.1	N	5.5	1.5	1.0	2.0	
18	3.4	6.9	0.7	3.9	N	10	NNW	16.0	NW	13.0	4.5	1.5	1.6	
19	4.2	7.2	2.0	5.4	N	10	SSE	15.7	SSE	4.5	3.0	1.0	3.7	
20	6.7	9.2	2.5	7.2	NW	15	SSE	26.9	NW	29.0	5.0	2.0	0.0	
前半旬	9.8	14.0	4.5	4.2	SSE					22.0			17.9	
後半旬	4.2	7.4	1.2	6.1	NNW					55.0			8.1	
旬	7.0	10.7	2.9	5.2	N					77.0			26.0	
平年差/比	+2.3	+3.1	+1.1							154			96	

地域気象観測旬報

2009年2月11日～20日 福井県 (57)

(3/3)

観測所名	美浜										10℃以上積算気温			26
	気温(℃)			風向・風速(m/s)				降水量(mm)			日照 (h)			
	平均	最高	最低	平均	最多	最大	風向	瞬間	風向	日計		1時間	10分	
11	6.2	11.9	0.0	1.9	SW	5	WSW			4.0	1.5		3.6	
12	7.5	10.6	3.9	0.9	N	3	N			0.0	0.0		6.6	
13	13.9	17.9	5.5	2.1	SE	6	SSE			2.0	0.5		1.8	
14	12.1	19.6	5.3	1.7	NW	5	WNW			0.5	0.5		0.0	
15	8.7	13.7	2.9	1.3	SSW	3	N			1.5	1.5		7.6	
16	4.5	9.8	0.4	3.0	NW	5	WNW			4.5	1.0		0.8	
17	1.5	3.4	-0.5	2.5	NNW	5	NNW			2.5	0.5		1.7	
18	2.9	5.8	0.1	1.7	SW	3	NE			18.0	5.0		1.4	
19	3.4	6.3	1.1	1.8	ENE	4	SSE			5.5	4.0		3.0	
20	6.0	8.5	3.4	2.8	NNW	6	WNW			29.5	7.0		0.0	
前半旬	9.7	14.7	3.5	1.6	SW					8.0			19.6	
後半旬	3.7	6.8	0.9	2.4	WNW					60.0			6.9	
旬	6.7	10.8	2.2	2.0	NW					68.0			26.5	
平年差/比	+2.3	+3.4	+1.0							130			103	

観測所名	小浜										10℃以上積算気温			26
	気温(℃)			風向・風速(m/s)				降水量(mm)			日照 (h)			
	平均	最高	最低	平均	最多	最大	風向	瞬間	風向	日計		1時間	10分	
11	5.0	12.0	-1.5	2.7	ESE	9.5	NNW	14.6	NNW	6.0	3.5	3.5	3.6	
12	8.2	12.3	4.2	2.7	SE	7.7	NNW	11.5	N	0.0	0.0	0.0	5.4	
13	13.8	20.2	8.7	7.9	ESE	12.7	SSE	23.5	SSE	0.0	0.0	0.0	1.2	
14	12.5	20.7	5.1	4.2	N	11.4	NNW	18.2	NNW	0.0	0.0	0.0	0.0	
15	8.4	15.6	1.7	2.5	ESE	9.2	N	12.6	N	1.0	1.0	0.5	7.6	
16	4.1	9.3	0.4	7.7	NNW	13.5	NNW	20.6	NNW	9.0	2.5	1.5	1.1	
17	1.1	3.4	-0.8	4.6	NNW	11.7	NNW	19.8	NNW	10.5	3.0	1.0	1.2	
18	2.4	7.2	-1.2	2.7	WNW	6.7	WSW	11.3	W	15.0	4.5	1.5	3.8	
19	2.5	4.8	0.0	2.2	SSE	7.9	ESE	13.0	ESE	15.5	5.0	1.5	0.9	
20	5.6	7.7	2.7	5.4	NW	13.8	WNW	24.3	NNW	21.5	5.5	1.0	0.4	
前半旬	9.6	16.2	3.6	4.0	SE					7.0			17.8	
後半旬	3.1	6.5	0.2	4.5	NNW					71.5			7.4	
旬	6.4	11.3	1.9	4.3	NNW					78.5			25.2	
平年差/比	+2.5	+4.1	+1.2							144			93	

統計値の種類

- 正常値 完全・・・統計値を求める対象となる資料が全てある値
-)”を含む値 準完全・・・統計値を求める対象となる資料の一部が欠けている場合
-]”を含む値 資料不足・・・統計値を求める対象となる資料が足りない値
- ”X”の値 資料なし・・・統計値を求める対象となる資料が参考値もしくは欠測により全くない場合
- ”//”の値 観測機器移転等のため平年値を求めていないもの。
- 空欄 観測を行っていないもの。
- ”_”の値 旬の極値につける。

地域雨量観測旬報

2009年2月11日～20日 福井県 (57)

(1/1)

観測所名 日付	美山				武生				板垣				九頭竜				大飯			
	降水量(mm)				降水量(mm)				降水量(mm)				降水量(mm)				降水量(mm)			
	日計	平年比	最大1時間	最大10分間	日計	平年比	最大1時間	最大10分間	日計	平年比	最大1時間	最大10分間	日計	平年比	最大1時間	最大10分間	日計	平年比	最大1時間	最大10分間
11	11.0		6.0	3.0	3.5		1.0	1.0	×		×	11.5		4.0	2.0	13.0		5.5	4.5	
12	0.5		0.5	0.5	1.0		1.0	1.0	×		×	0.0		1.0	0.0	0.0		0.0	0.0	
13	7.5		2.0	1.0	8.0		2.5	1.0	×		×	17.0		4.0	1.0	0.5		0.5	0.5	
14	9.0		4.0	1.5	7.0		3.0	1.5	×		×	24.0		7.5	2.5	0.0		0.0	0.0	
15	3.0		3.0	1.5	0.5		0.5	0.5	×		×	1.5		1.0	0.5	0.5		0.5	0.5	
半旬計/最大	31.0	90	6.0	3.0	20.0	//	3.0	1.5	×	//		54.0	149	7.5	2.5	14.0	//	5.5	4.5	
16	15.5		5.0	2.5	6.0		3.0	2.0	×		×	7.5		2.5	1.0	8.5		2.5	1.5	
17	0.5		0.5	0.5	7.5		1.5	1.0	×		×	0.0		0.0	0.0	12.0		4.5	2.0	
18	7.5		2.5	1.0	9.5		1.5	1.0	×		×	4.5		2.0	0.5	10.0		3.5	1.5	
19	0.5		0.5	0.5	1.5		1.0	0.5	×		×	2.0		1.5	0.5	21.5		5.5	1.5	
20	34.5		5.5	1.5	25.5		4.5	1.5	×		×	39.0		4.5	1.5	23.5		5.0	1.0	
半旬計/最大	58.5	174	5.5	2.5	50.0	//	4.5	2.0	×	//		53.0	141	4.5	1.5	75.5	//	5.5	2.0	
旬計	89.5	140			70.0	//			×	//		107.0	158			89.5	//			
旬最大	34.5		6.0	3.0	25.5		4.5	2.0				39.0		7.5	2.5	23.5		5.5	4.5	
起日	20		11	11	20		20	16				20		14	14	20		19	11	

統計値の種類

正常値	完全・・・統計値を求める対象となる資料が全てある値
”)”を含む値	準完全・・・統計値を求める対象となる資料の一部が欠けている場合
”]”を含む値	資料不足・・・統計値を求める対象となる資料が足りない値
”X”の値	資料なし・・・統計値を求める対象となる資料が参考値もしくは欠測により全くない場合
”//”の値	観測機器移転等のため平年値を求めていないもの。
空欄	観測を行っていないもの。
”_”の値	旬の極値につける。

地域気象観測積雪旬報

2009年2月11日～20日 福井県(57) 単位:cm

(1/1)

観測所名	最深積雪			積雪差日合計の最大値		積雪差合計	
		起日	平年差		起日		平年差
福井	5	18	//	6	18	9	//
武生	3	17	-15	5	17	9	-20
大野	0	20	-61	0	20	0	-46
九頭竜	17	19	-107	15	18	48	-36
今庄	3	18	-60	8	18	13	-36
敦賀	3	17	//	4	17	6	//
小浜	8	18	-15	6	17	10	-16

統計値の種類

正常値	完全・・・統計値を求める対象となる資料が全てある値
”)”を含む値	準完全・・・統計値を求める対象となる資料の一部が欠けている場合
”]”を含む値	資料不足・・・統計値を求める対象となる資料が足りない値
”X”の値	資料なし・・・統計値を求める対象となる資料が参考値もしくは欠測により全くない場合
”//”の値	観測機器移転等のため平年値を求めているもの。
空欄	観測を行っていないもの。
”_”の値	旬の極値につける。