

福井県農業気象速報

平成21年 3月上旬

第 2 9 卷 0 7 号
福 井 県
福 井 地 方 気 象 台
平成 2 1 年 3 月 1 1 日

1. 気象概況

この期間、低気圧は本州の南岸を東進することが多く、天気は周期的に変わり、南から暖かく湿った空気が入りやすく、気温は平年より高く経過しました。6日には本州の南岸を発達した低気圧が通過し、まとまった雨となりました。

平均気温は、福井、敦賀共に平年よりかなり高く、アメダス地点では、越廼、美浜、小浜で平年より高く、その他の地点では、平年よりかなり高くなりました。

降水量は、福井で平年並、敦賀で平年より少なく、アメダス地点では、三国、大野、美浜、小浜で平年より少なく、その他の地点では、平年並となりました。

日照時間は、福井、敦賀共に平年より少なく、アメダス地点では、大野、今庄で平年並、その他の地点では平年より少なくなりました。

なお、アメダス機器更新により、三国(3、4日)、勝山(5、6日)、美浜(9、10日)の一部データが抜けています。

天気概況(昼)

- 1日：高気圧に覆われるが、気圧の谷が近づき、晴後一時曇。
- 2日：冬型の気圧配置は次第に緩み、西から高気圧に覆われ、晴一時曇。
- 3日：対馬付近の低気圧と日本の南の低気圧が東に進み、曇後雨時々みぞれ。
- 4日：関東の東海上にある前線を伴った低気圧が発達しながら北東に進み、曇後一時晴。
- 5日：本州付近は高気圧に覆われ、薄曇一時霧。
- 6日：本州南岸の発達中の低気圧と沿海州付近の低気圧の影響で、雨。
- 7日：北日本中心の冬型の気圧配置は次第に弱まり、曇時々晴一時雨、あられを伴う。
- 8日：次第に高気圧に覆われ、曇後晴。
- 9日：西から気圧の谷が接近し、曇。
- 10日：次第に北日本中心の冬型の気圧配置となり、曇後一時雨、雷を伴う。

2. 天気概況(福井地方气象台)

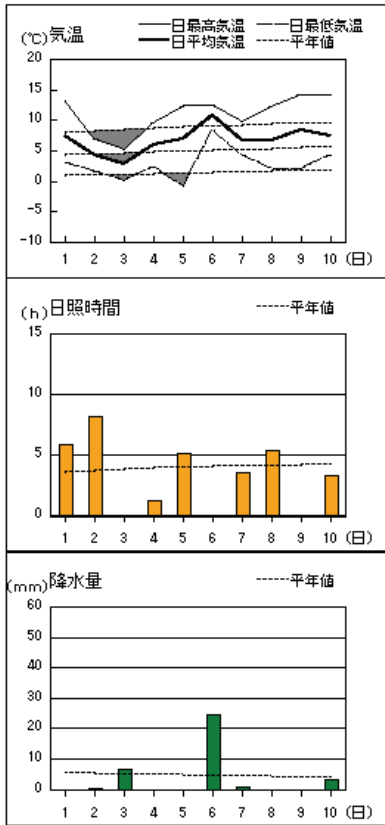
日	06時～18時(昼)	18時～翌日06時(夜)
1日	晴後一時曇	曇一時雨
2日	晴一時曇	薄曇一時晴
3日	曇後雨時々みぞれ	曇時々雨
4日	曇後一時晴	晴、霧を伴う
5日	薄曇一時霧	曇後雨
6日	雨	曇後時々晴
7日	曇時々晴一時雨、あられを伴う	薄曇
8日	曇後晴	晴時々薄曇
9日	曇	曇
10日	曇後一時雨、雷を伴う	晴時々曇

3. 平年・昨年との比較(気象官署)

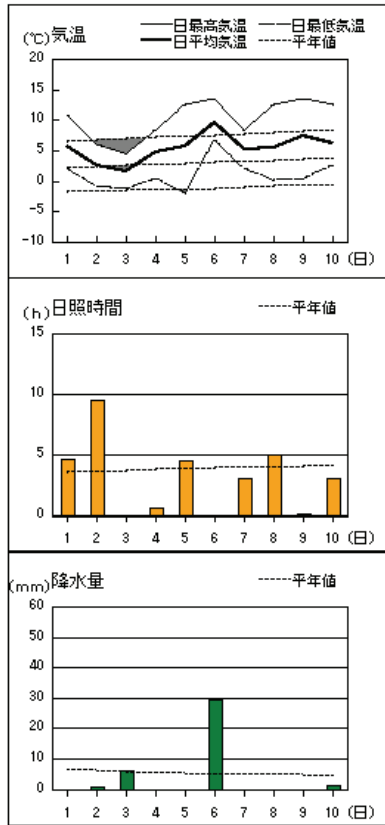
期間		福 井			敦 賀		
		平均気温 ()	降水量 (mm)	日照時間 (h)	平均気温 ()	降水量 (mm)	日照時間 (h)
3月1日 ～ 3月10日	本年	6.8	35.5	32.6	7.9	31.0	28.6
	平年	4.7	47.9	37.5	5.9	50.2	37.4
	平年差・比	+2.1	74%	87%	+2.0	62%	76%
3月中旬	階級区分	かなり高い	平年並	少ない	かなり高い	少ない	少ない
	昨年	4.9	46.0	42.9	6.1	46.0	35.7
3月中旬	平年	6.3	40.4	44.7	7.2	46.0	43.5

アメダス 気象経過図：2009年3月1日-2009年3月10日

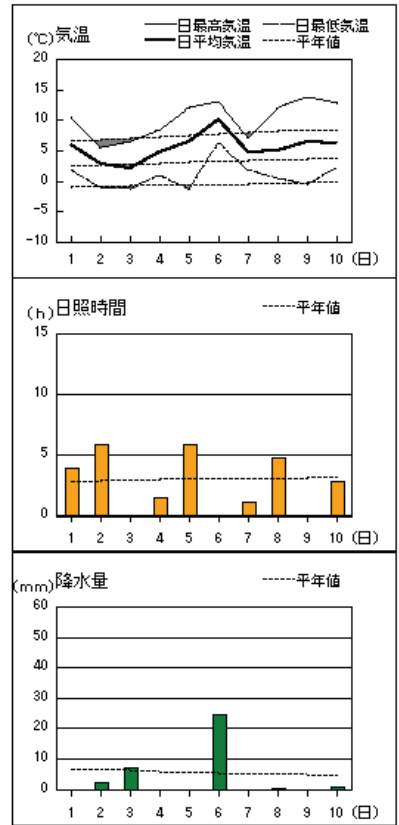
福井



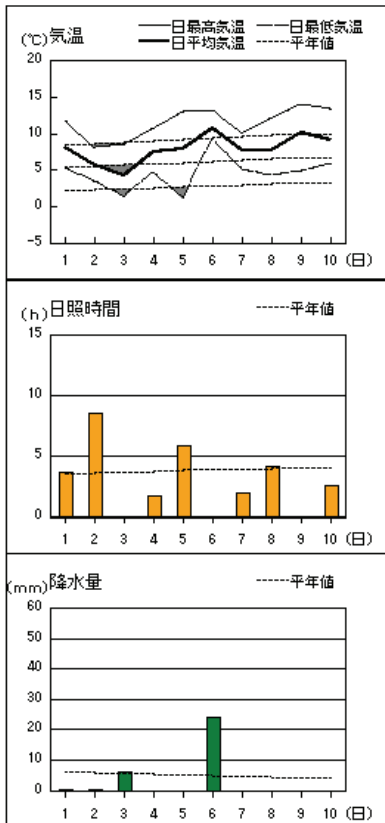
大野



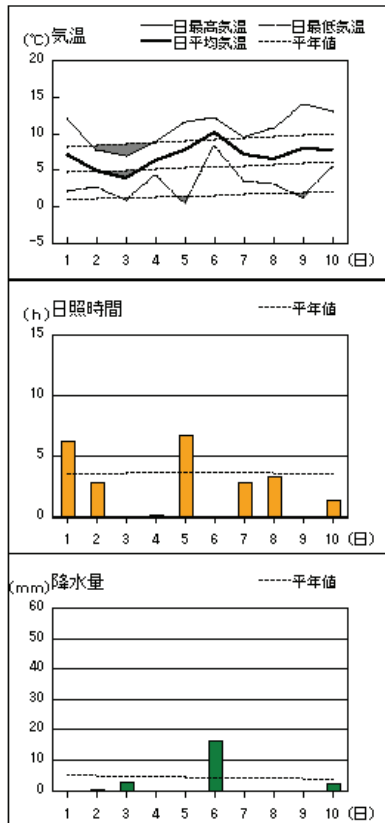
今庄



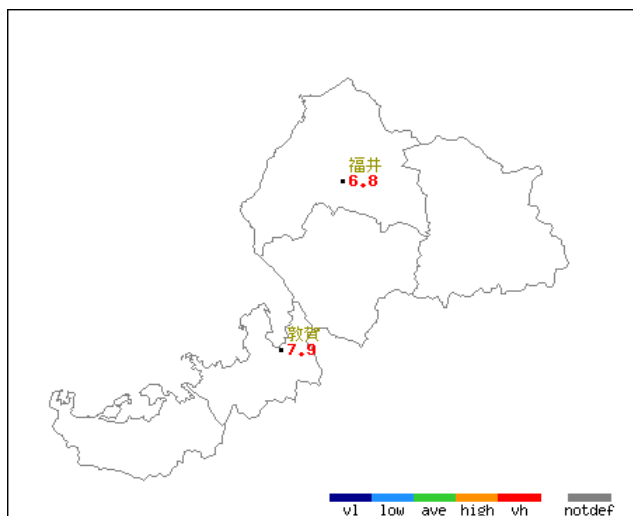
敦賀



小浜

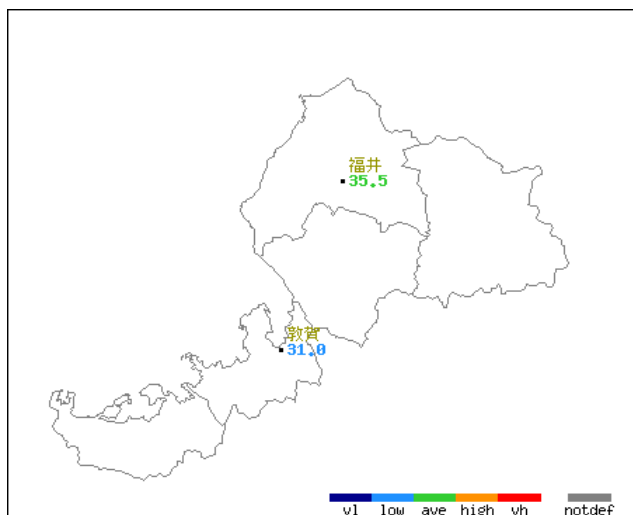


平均気温・降水量・日照時間分布図(気象官署) 2009年(平成21年)3月上旬 福井県



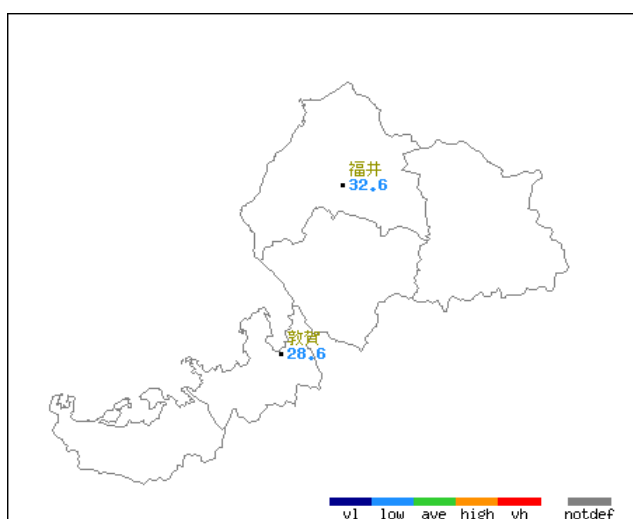
地上観測旬別値 2009年3月上旬 平均気温(°C)

地点名	実況値	平年値	平年差
福井	6.8	4.7	+2.1
敦賀	7.9	5.9	+2.0



地上観測旬別値 2009年3月上旬 降水量(mm)

地点名	実況値	平年値	平年比(%)
福井	35.5	47.9	74
敦賀	31.0	50.2	62



地上観測旬別値 2009年3月上旬 日照時間(h)

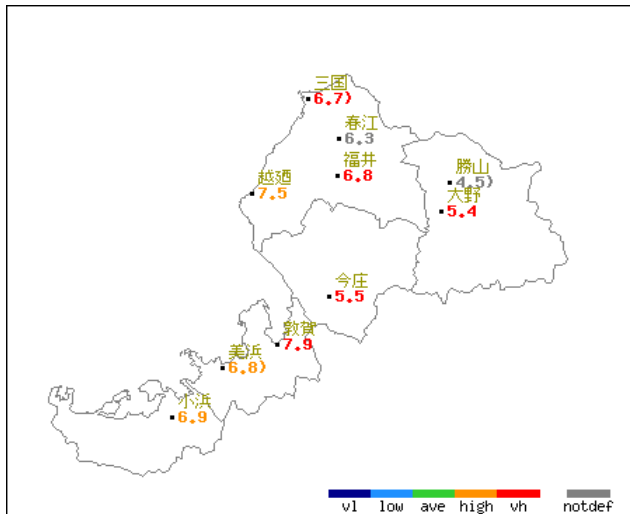
地点名	実況値	平年値	平年比(%)
福井	32.6	37.5	87
敦賀	28.6	37.4	76

■凡例

D	D)	D]	X	//
完全値	準完全値	資料不足値	資料なし	平年値なし

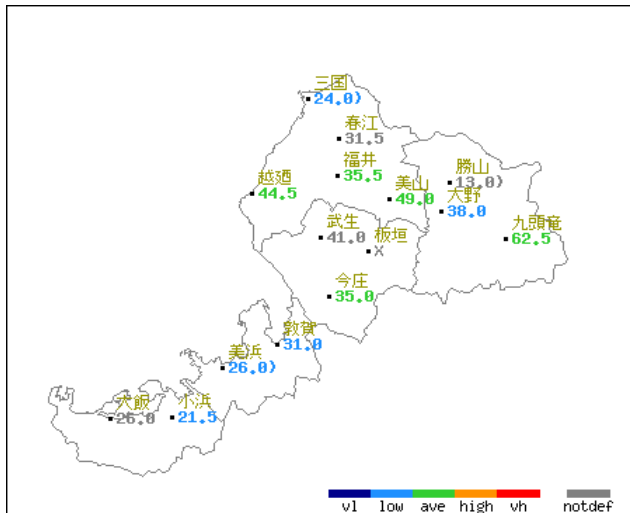
※ 福井と敦賀は気象官署としての平年値とアメダス地点としての平年値の統計期間および統計方法が異なっているため、平年差、平年比に相違が出る場合があります。

平均気温・降水量・日照時間分布図(アメダス) 2009年(平成21年)3月上旬 福井県



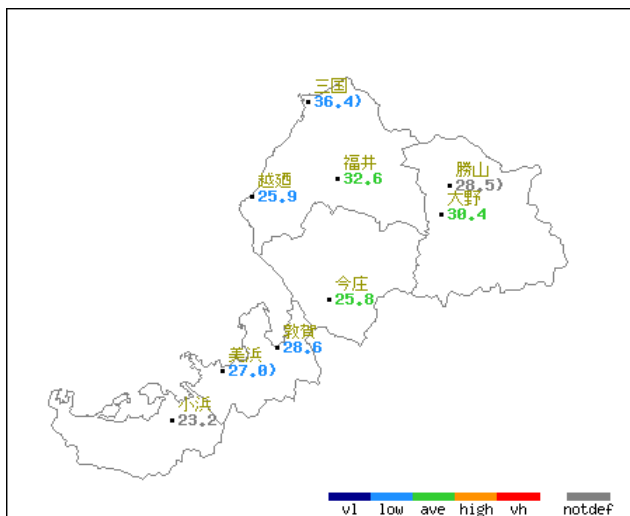
アメダス旬別値 2009年3月上旬 平均気温(°C)

地点名	実況値	平年値	平年差
三国	6.7	4.6	+2.1
春江	6.3	//	//
越廼	7.5	6.4	+1.1
福井	6.8	4.9	+1.9
勝山	4.5	//	//
大野	5.4	2.9	+2.5
今庄	5.5	3.0	+2.5
敦賀	7.9	6.0	+1.9
美浜	6.8	5.6	+1.2
小浜	6.9	5.3	+1.6



アメダス旬別値 2009年3月上旬 降水量(mm)

地点名	実況値	平年値	平年比(%)
三国	24.0	39.1	61
春江	31.5	//	//
越廼	44.5	45.0	99
福井	35.5	46.9	76
美山	49.0	50.0	98
勝山	13.0	//	//
大野	38.0	49.3	77
武生	41.0	//	//
板垣	X	//	//
九頭竜	62.5	58.8	106
今庄	35.0	54.0	65
敦賀	31.0	49.1	63
美浜	26.0	47.0	55
大飯	26.0	//	//
小浜	21.5	43.0	50



アメダス旬別値 2009年3月上旬 日照時間(h)

地点名	実況値	平年値	平年比(%)
三国	36.4	44.0	83
越廼	25.9	33.7	77
福井	32.6	39.4	83
勝山	28.5	//	//
大野	30.4	38.9	78
今庄	25.8	29.6	87
敦賀	28.6	38.2	75
美浜	27.0	38.4	70
小浜	23.2	38.8	60

■凡例

D	D)	D]	X	//
完全値	準完全値	資料不足値	資料なし	平年値なし

※ 福井と敦賀は気象官署としての平年値とアメダス地点としての平年値の統計期間および統計方法が異なっているため、平年差、平年比に相違が出る場合があります。

地域気象観測旬報

2009年3月1日～10日 福井県 (57)

(1/3)

観測所名	三国										10℃以上積算気温			0)
	気温(℃)			風向・風速(m/s)						降水量(mm)			日照 (h)	
	平均	最高	最低	平均	最多	最大	風向	瞬間	風向	日計	1時間	10分		
1	6.6	10.8	2.8	2.6	W	6	WNW			0.0	0.0		7.7	
2	3.8	5.9	1.5	2.6	NE	5	ENE			0.0	0.0		7.4	
3	0.9]	2.2]	-0.3]	2.9]	ENE]	5]	ENE]			0.0]	0.0]		0.0]	
4	5.8]	8.0]	4.6]	2.1]	NE]	3.2]	ENE]	6.5]	NE]	0.0]	0.0]	0.0]	1.0]	
5	6.3	10.6	-0.4	2.0	NE	5	SE	10.0	SE	0.0	0.0	0.0	7.6	
6	9.8	12.0	7.7	4.5	WNW	7.4	SE	14.1	SE	22.0	5.5	1.5	0.0	
7	6.1	8.3	3.7	1.9	WNW	6.2	NW	11.3	NW	0.0	0.0	0.0	5.2	
8	5.7	10.3	1.2	1.4	SE	2.5	NE	6.4	ENE	0.0	0.0	0.0	2.7	
9	8.0	13.2	2.6	1.6	SE	3.1	W	5.9	SE	0.0	0.0	0.0	0.1	
10	7.1	12.0	3.0	1.4	NNE	3.8	NNW	10.4	NW	2.0	2.0	1.0	4.7	
前半旬	5.6]	9.1]	1.3]	2.4]	NE]					0.0]			23.7]	
後半旬	7.3	11.2	3.6	2.2	SE					24.0			12.7	
旬	6.7)	10.4)	2.8)	2.3)	SE)					24.0)			36.4)	
平年差/比	+2.1	+2.5	+1.4							61			83	

観測所名	春江										10℃以上積算気温			11
	気温(℃)			風向・風速(m/s)						降水量(mm)			日照 (h)	
	平均	最高	最低	平均	最多	最大	風向	瞬間	風向	日計	1時間	10分		
1	6.8	11.8	2.3	2.8	WNW	6.6	WNW	10.8	WNW	0.0	0.0	0.0	0.0	
2	3.5	6.3	0.9	5.6	N	9.6	N	12.9	NNW	0.5	0.5	0.5		
3	2.6	5.6	-0.3	1.8	NNE	4.9	NNE	6.2	NNE	6.0	2.0	0.5		
4	5.5	8.9	0.4	2.8	N	7.2	N	9.3	N	0.0	0.0	0.0		
5	6.6	11.7	-1.7	2.6	SSE	8.8	SSE	11.8	SSE	0.0	0.0	0.0		
6	10.6	12.5	7.8	6.0	SSE	11.5	SSE	17.0	SSE	23.5	5.0	1.5		
7	6.3	9.5	3.6	2.9	NW	8.6	NNW	11.3	NNW	0.0	0.0	0.0		
8	6.3	11.4	1.4	2.5	NNW	5.6	NNW	7.7	NNW	0.0	0.0	0.0		
9	8.3	14.7	2.7	2.3	S	4.8	S	6.2	S	0.0	0.0	0.0		
10	6.9	13.4	2.9	3.3	N	10.3	NNW	14.9	NNW	1.5	1.0	0.5		
前半旬	5.0	8.9	0.3	3.1	N					6.5				
後半旬	7.7	12.3	3.7	3.4	NNW					25.0				
旬	6.3	10.6	2.0	3.3	N					31.5				
平年差/比	//	//	//							//				

観測所名	越廼										10℃以上積算気温			11
	気温(℃)			風向・風速(m/s)						降水量(mm)			日照 (h)	
	平均	最高	最低	平均	最多	最大	風向	瞬間	風向	日計	1時間	10分		
1	8.2	11.1	5.8	2.6	W	6	WNW	8.5	NW	0.0	0.0	0.0	3.6	
2	4.1	7.3	2.3	2.9	ENE	4.9	NNE	12.5	NNW	1.5	1.0	0.5	4.7	
3	4.0	6.6	0.6	1.3	E	2.8	ENE	6.0	NNE	8.5	2.5	1.0	0.0	
4	6.6	8.7	4.9	1.8	E	3.6	NNE	9.8	N	0.0	0.0	0.0	2.0	
5	8.2	12.2	3.4	1.9	ESE	5.1	ESE	12.4	E	0.0	0.0	0.0	5.1	
6	11.1	14.2	8.4	5.1	E	10	E	22.0	E	29.5	6.5	1.5	0.0	
7	6.7	9.3	4.4	2.8	WNW	6.9	WNW	10.5	NNW	0.0	0.0	0.0	2.4	
8	7.6	11.2	4.6	1.8	ESE	3.3	N	8.2	N	0.0	0.0	0.0	6.5	
9	9.9	14.0	5.1	1.1	SE	3.2	WSW	5.1	WSW	0.0	0.0	0.0	0.0	
10	8.2	13.5	4.4	2.3	ENE	7.8	WNW	15.4	WSW	5.0	5.0	2.0	1.6	
前半旬	6.2	9.2	3.4	2.1	E					10.0			15.4	
後半旬	8.7	12.4	5.4	2.6	SE					34.5			10.5	
旬	7.5	10.8	4.4	2.4	ESE					44.5			25.9	
平年差/比	+1.1	+1.8	+0.6							99			77	

観測所名	福井										10℃以上積算気温			11
	気温(℃)			風向・風速(m/s)						降水量(mm)			日照 (h)	
	平均	最高	最低	平均	最多	最大	風向	瞬間	風向	日計	1時間	10分		
1	7.3	13.2	3.1	2.6	WNW	5.6	WSW	8.9	NNW	0.0	0.0	0.0	5.9	
2	4.3	7.0	1.7	4.7	N	8	NNE	14.5	N	0.5	0.5	0.5	8.1	
3	2.9	5.3	0.1	1.5	SSE	3.8	NNW	6.8	NNW	6.5	1.5	0.5	0.0	
4	5.9	9.5	2.4	2.4	NNW	6.3	N	10.5	N	0.0	0.0	0.0	1.2	
5	7.0	12.2	-0.9	2.6	SSE	12.2	SSE	19.1	SSE	0.0	0.0	0.0	5.1	
6	10.8	12.4	8.4	3.8	SE	11.5	SSE	18.2	SSE	24.5	5.0	1.0	0.0	
7	6.7	9.9	4.3	3.0	NNW	6.7	NNW	11.1	NNW	1.0	1.0	1.0	3.6	
8	6.6	12.3	2.1	2.1	S	5.8	NNW	9.0	NW	0.0	0.0	0.0	5.4	
9	8.5	14.3	2.1	1.9	SSW	4.9	SSW	6.3	SSW	0.0	0.0	0.0	0.0	
10	7.5	14.1	4.2	2.9	N	8.9	NNW	16.7	NNW	3.0	3.0	1.0	3.3	
前半旬	5.5	9.4	1.3	2.8	N					7.0			20.3	
後半旬	8.0	12.6	4.2	2.7	NNW					28.5			12.3	
旬	6.8	11.0	2.8	2.8	N					35.5			32.6	
平年差/比	+1.9	+2.2	+1.4							76			83	

地域気象観測旬報

2009年3月1日～10日 福井県 (57)

(2/3)

観測所名	勝山										10℃以上積算気温			0)
	気温(℃)			風向・風速(m/s)						降水量(mm)			日照(h)	
	平均	最高	最低	平均	最多	最大	風向	瞬間	風向	日計	1時間	10分		
1	5.5	10.6	1.8	2.4	WNW	8	WNW			0.0	0.0		5.5	
2	2.1	4.7	-1.1	4.5	NW	10	NW			1.5	1.0		9.4	
3	1.1	3.3	-1.7	0.5	WNW	3	WNW			9.5	2.0		0.0	
4	4.3	7.4	0.9	2.0	NNW	7	NW			0.0	0.0		0.0	
5	-0.9]	1.1]	-2.6]	1.3]	S]	4]	SE			0.0]	0.0]		1.5]	
6	7.9]	11.3]	5.8]	3.3]	NNW]	9.0]	WNW]	13.5]	WNW]	1.0]	1.0]	0.5]	0.0]	
7	4.5	7.3	1.8	3.3	NNW	6.8	NW	9.4	NW	0.0	0.0	0.0	2.7	
8	5.1	12.1	-0.2	1.7	ENE	5.2	N	6.6	NNW	0.0	0.0	0.0	5.2	
9	7.6	13.3	1.5	1.8	ESE	4.8	SSE	7.5	SE	0.0	0.0	0.0	0.3	
10	6.0	12.1	2.6	2.7	NW	9	NW	14.7	NW	1.0	1.0	0.5	3.9	
前半旬	3.3)	6.5)	0.0)	2.4)	NW)					11.0)			16.4)	
後半旬	5.8)	11.2)	1.4)	2.4)	NNW)					2.0)			12.1)	
旬	4.5)	8.9)	0.7)	2.4)	NW)					13.0)			28.5)	
平年差/比	//	//	//							//			//	

観測所名	大野										10℃以上積算気温			0
	気温(℃)			風向・風速(m/s)						降水量(mm)			日照(h)	
	平均	最高	最低	平均	最多	最大	風向	瞬間	風向	日計	1時間	10分		
1	5.6	10.8	2.2	1.5	WNW	4.3	NW	7.7	WNW	0.0	0.0	0.0	4.6	
2	2.5	5.9	-0.8	2.3	NW	4.7	NW	9.7	NW	1.0	1.0	0.5	9.5	
3	1.6	4.6	-1.3	0.7	SE	1.8	ESE	2.9	ESE	6.0	2.0	0.5	0.0	
4	4.8	8.3	0.3	1.3	WNW	3.2	W	6.0	WSW	0.0	0.0	0.0	0.6	
5	5.7	12.4	-2.1	2.0	SE	5.7	SE	10.9	ESE	0.0	0.0	0.0	4.5	
6	9.7	13.4	6.8	2.2	WNW	5.8	SE	10.5	ESE	29.5	3.5	1.0	0.0	
7	5.3	8.4	2.2	2.3	WNW	4.4	NW	8.4	W	0.0	0.0	0.0	3.0	
8	5.4	12.6	0.2	1.0	WNW	3.7	WNW	6.3	WNW	0.0	0.0	0.0	5.0	
9	7.5	13.5	0.5	1.1	SSE	3.7	SSE	5.9	SSE	0.0	0.0	0.0	0.2	
10	6.3	12.4	2.6	1.8	WNW	5.8	NW	11.3	NW	1.5	1.0	1.0	3.0	
前半旬	4.0	8.4	-0.3	1.6	SE					7.0			19.2	
後半旬	6.8	12.1	2.5	1.7	WNW					31.0			11.2	
旬	5.4	10.2	1.1	1.6	WNW					38.0			30.4	
平年差/比	+2.5	+2.8	+2.3							77			78	

観測所名	今庄										10℃以上積算気温			10
	気温(℃)			風向・風速(m/s)						降水量(mm)			日照(h)	
	平均	最高	最低	平均	最多	最大	風向	瞬間	風向	日計	1時間	10分		
1	6.0	10.5	1.8	1.5	SSW	3.9	N	7.0	SSW	0.0	0.0	0.0	3.9	
2	2.7	5.4	-1.0	4.3	N	9.2	N	14.9	N	2.0	1.0	0.5	5.8	
3	2.1	6.4	-1.4	1.0	NNW	3.1	N	4.7	S	7.0	2.5	0.5	0.0	
4	4.8	8.5	0.8	1.9	N	5.9	N	9.6	N	0.0	0.0	0.0	1.5	
5	6.4	12.1	-1.4	1.8	SW	4.1	S	10.3	S	0.0	0.0	0.0	5.9	
6	10.0	13.0	6.2	1.8	S	5	SSW	11.5	SE	24.5	4.5	1.0	0.0	
7	4.8	7.2	1.8	2.1	N	7	NNE	11.8	N	0.0	0.0	0.0	1.1	
8	5.0	12.1	0.5	1.6	S	4.2	S	7.4	S	0.5	0.5	0.5	4.8	
9	6.5	13.7	-0.6	1.3	S	2.5	SSW	5.5	S	0.0	0.0	0.0	0.0	
10	6.3	12.8	2.0	2.8	N	7.2	N	11.0	N	1.0	1.0	0.5	2.8	
前半旬	4.4	8.6	-0.2	2.1	N					9.0			17.1	
後半旬	6.5	11.8	2.0	1.9	S					26.0			8.7	
旬	5.5	10.2	0.9	2.0	N					35.0			25.8	
平年差/比	+2.5	+2.7	+1.5							65			87	

観測所名	敦賀										10℃以上積算気温			21
	気温(℃)			風向・風速(m/s)						降水量(mm)			日照(h)	
	平均	最高	最低	平均	最多	最大	風向	瞬間	風向	日計	1時間	10分		
1	8.2	11.8	5.3	3.9	NW	9.2	N	13.7	N	0.5	0.5	0.5	3.7	
2	5.6	8.2	3.5	7.5	N	11.4	N	17.4	NNE	0.5	0.5	0.5	8.5	
3	4.3	8.5	1.4	3.0	S	7.3	SSE	10.8	SSE	6.0	2.5	0.5	0.0	
4	7.5	10.8	4.6	3.3	NNW	7.5	NNW	10.3	NNW	0.0	0.0	0.0	1.7	
5	8.0	13.0	1.3	3.8	SSE	10.8	SSE	19.4	SSE	0.0	0.0	0.0	5.9	
6	10.8	13.2	9.3	6.7	SSE	12	SSE	20.5	SSE	24.0	5.0	1.5	0.0	
7	7.7	10.2	5.0	6.4	NNW	13.2	NNW	16.7	N	0.0	0.0	0.0	2.0	
8	7.7	12.1	4.2	2.0	S	5.1	N	6.6	N	0.0	0.0	0.0	4.2	
9	10.1	14.0	4.8	3.3	SSE	7.8	SSE	11.8	SSE	0.0	0.0	0.0	0.0	
10	9.2	13.4	5.8	5.6	N	12.3	NW	20.5	NW	0.0	0.0	0.0	2.6	
前半旬	6.7	10.5	3.2	4.3	N					7.0			19.8	
後半旬	9.1	12.6	5.8	4.8	SSE					24.0			8.8	
旬	7.9	11.5	4.5	4.6	SSE					31.0			28.6	
平年差/比	+1.9	+2.2	+1.8							63			75	

地域気象観測旬報

2009年3月1日～10日 福井県 (57)

(3/3)

観測所名	美浜										10℃以上積算気温			11)
	気温(℃)			風向・風速(m/s)				降水量(mm)			日照 (h)			
	平均	最高	最低	平均	最多	最大	風向	瞬間	風向	日計		1時間	10分	
1	7.5	11.4	4.2	1.7	NW	4	WNW			0.0	0.0		5.3	
2	5.0	7.5	3.3	3.0	NNW	5	NNE			1.0	1.0		6.2	
3	3.7	6.2	0.5	0.8	SW	3	E			6.5	2.0		0.0	
4	6.7	9.9	3.5	1.4	NNW	3	NNW			0.0	0.0		2.0	
5	7.3	11.6	0.4	1.3	SE	6	SE			0.0	0.0		6.4	
6	10.6	13.4	8.8	2.9	NW	9	ESE			18.5	5.0		0.0	
7	7.0	9.0	3.6	1.9	NW	4	N			0.0	0.0		2.0	
8	6.5	10.5	3.4	0.9	SSW	2	SW			0.0	0.0		4.8	
9	4.0]	8.2]	1.9]	0.6]	SW]	2]	SW]			0.0]	0.0]		0.0]	
10	7.2]	10.2]	5.5]	4.8]	N]	7.3]	NW]	13.7]	N]	0.0]	0.0]	0.0]	0.3]	
前半旬	6.0	9.3	2.4	1.6	NNW					7.5			19.9	
後半旬	8.0]	11.0]	5.3]	1.9]	NW]					18.5]			7.1]	
旬	6.8)	9.9)	3.5)	1.7)	NW)					26.0)			27.0)	
平年差/比	+1.2	+1.0	+1.4							55			70	

観測所名	小浜										10℃以上積算気温			10
	気温(℃)			風向・風速(m/s)				降水量(mm)			日照 (h)			
	平均	最高	最低	平均	最多	最大	風向	瞬間	風向	日計		1時間	10分	
1	7.1	12.1	2.1	4.0	NNW	9.4	NNW	13.9	NNW	0.0	0.0	0.0	6.2	
2	4.9	7.6	2.6	6.0	NNW	10.6	N	18.3	NNW	0.5	0.5	0.5	2.8	
3	3.8	6.9	0.9	2.6	ESE	8.1	E	11.8	E	2.5	1.5	0.5	0.0	
4	6.3	9.0	4.3	2.6	N	7.3	N	11.3	NNW	0.0	0.0	0.0	0.1	
5	7.6	11.6	0.4	3.5	ESE	11	SE	20.9	SE	0.0	0.0	0.0	6.7	
6	10.1	12.2	8.3	6.4	ESE	11	NNW	19.4	E	16.5	4.0	1.0	0.0	
7	7.1	9.5	3.5	6.1	NNW	11	NNW	20.6	NNW	0.0	0.0	0.0	2.8	
8	6.5	10.8	3.0	1.6	N	4.5	N	6.6	NW	0.0	0.0	0.0	3.3	
9	7.9	14.0	1.2	2.1	E	5.5	E	8.6	ESE	0.0	0.0	0.0	0.0	
10	7.8	13.0	5.4	4.9	N	12.5	NNW	19.8	NNW	2.0	1.0	0.5	1.3	
前半旬	5.9	9.4	2.1	3.7	NNW					3.0			15.8	
後半旬	7.9	11.9	4.3	4.2	NNW					18.5			7.4	
旬	6.9	10.7	3.2	4.0	NNW					21.5			23.2	
平年差/比	+1.6	+1.6	+1.8							50			60	

統計値の種類

- 正常値 完全・・・統計値を求める対象となる資料が全てある値
-)”を含む値 準完全・・・統計値を求める対象となる資料の一部が欠けている場合
-]”を含む値 資料不足・・・統計値を求める対象となる資料が足りない値
- ”X”の値 資料なし・・・統計値を求める対象となる資料が参考値もしくは欠測により全くない場合
- ”//”の値 観測機器移転等のため平年値を求めていないもの。
- 空欄 観測を行っていないもの。
- ”_”の値 旬の極値につける。

地域雨量観測旬報

2009年3月1日～10日 福井県 (57)

(1/1)

観測所名	美山				武生				板垣				九頭竜				大飯			
	降水量(mm)				降水量(mm)				降水量(mm)				降水量(mm)				降水量(mm)			
日付	日計	平年比	最大1時間	最大10分間	日計	平年比	最大1時間	最大10分間	日計	平年比	最大1時間	最大10分間	日計	平年比	最大1時間	最大10分間	日計	平年比	最大1時間	最大10分間
1	0.5		0.5	0.5	0.0		0.0	0.0	×		×		0.5		0.5	0.5	0.0		0.0	0.0
2	1.5		1.0	0.5	1.5		1.0	0.5	×		×		0.0		0.5	0.0	0.5		0.5	0.5
3	8.5		2.0	0.5	7.0		1.5	0.5	×		×		12.5		2.5	0.5	3.0		1.0	0.5
4	0.0		0.0	0.0	0.0		0.0	0.0	×		×		0.0		0.5	0.0	0.0		0.0	0.0
5	0.0		0.0	0.0	0.0		0.0	0.0	×		×		0.0		0.0	0.0	0.0		0.0	0.0
半旬計/最大	10.5	37	2.0	0.5	8.5	//	1.5	0.5	×	//			13.0	39	2.5	0.5	3.5	//	1.0	0.5
6	34.0		6.5	2.5	28.0		5.5	1.5	×		×		44.0		8.0	2.0	14.5		4.5	1.0
7	1.0		1.0	1.0	1.0		0.5	0.5	×		×		0.0		0.0	0.0	0.5		0.5	0.5
8	0.0		0.0	0.0	0.0		0.0	0.0	×		×		0.0		0.0	0.0	0.0		0.0	0.0
9	0.0		0.0	0.0	0.0		0.0	0.0	×		×		0.0		0.0	0.0	0.0		0.0	0.0
10	3.5		2.5	1.0	3.5		3.5	1.5	×		×		5.5		4.5	2.0	7.5		3.0	1.0
半旬計/最大	38.5	161	6.5	2.5	32.5	//	5.5	1.5	×	//			49.5	162	8.0	2.0	22.5	//	4.5	1.0
旬計	49.0	98			41.0	//			×	//			62.5	106			26.0	//		
旬最大	34.0		6.5	2.5	28.0		5.5	1.5					44.0		8.0	2.0	14.5		4.5	1.0
起日	6		6	6	6		6	10					6		6	10	6		6	10

統計値の種類

正常値	完全・・・統計値を求める対象となる資料が全てある値
”)”を含む値	準完全・・・統計値を求める対象となる資料の一部が欠けている場合
”]”を含む値	資料不足・・・統計値を求める対象となる資料が足りない値
”X”の値	資料なし・・・統計値を求める対象となる資料が参考値もしくは欠測により全くない場合
”//”の値	観測機器移転等のため平年値を求めていないもの。
空欄	観測を行っていないもの。
”_”の値	旬の極値につける。

地域気象観測積雪旬報

2009年3月1日～10日 福井県(57) 単位:cm

(1/1)

観測所名	最深積雪			積雪差日合計の最大値		積雪差合計	
		起日	平年差		起日		平年差
福井	0	--	//	0	--	0	//
武生	0	--	-6	0	--	0	-6
大野	0	--	-51	0	--	0	-31
九頭竜	0	--	-116	0	--	0	-56
今庄	0	--	-51	0	--	0	-30
敦賀	0	--	//	0	--	0	//
小浜	0	--	-10	0	--	0	-9

統計値の種類

正常値	完全・・・統計値を求める対象となる資料が全てある値
”)”を含む値	準完全・・・統計値を求める対象となる資料の一部が欠けている場合
”]”を含む値	資料不足・・・統計値を求める対象となる資料が足りない値
”X”の値	資料なし・・・統計値を求める対象となる資料が参考値もしくは欠測により全くない場合
”//”の値	観測機器移転等のため平年値を求めているもの。
空欄	観測を行っていないもの。
”_”の値	旬の極値につける。