

福井県農業気象速報

平成21年 3月 中旬

第 2 9 卷 0 8 号
 福 井 県
 福 井 地 方 気 象 台
 平成 2 1 年 3 月 2 3 日

1. 気象概況

この期間、冬型の気圧配置や前線通過の影響で、曇りや雨の日が多くなりました。14日には北海道付近の発達した低気圧からのびる寒冷前線が本州を通過し、多い所で50mm～60mmの降水量を観測しました。15日から20日にかけて南からの暖かく湿った空気の影響で、気温は平年よりかなり高く経過しました。

平均気温は、福井、敦賀共に平年よりかなり高く、アメダス地点では、大野で平年より高く、その他の地点では、平年よりかなり高くなりました。

降水量は、福井で平年よりかなり多く、敦賀で平年より多く、アメダス地点では、三国で平年並、美浜、小浜で平年より多く、その他の地点では平年よりかなり多くなりました。

日照時間は、福井で平年より少なく、敦賀で平年より多く、アメダス地点では、三国、大野で平年並、越廼、美浜で平年よりかなり多く、今庄で平年より多くなりました。

天気概況(昼)

- 11日：北日本中心の冬型の気圧配置となり、曇後時々雨。
- 12日：冬型の気圧配置は次第に緩み、西から高気圧に覆われ、晴時々曇一時みぞれ。
- 13日：前線を伴った低気圧が日本海に進み、雨時々曇。
- 14日：北海道付近にある発達した低気圧からのびる寒冷前線が本州を通過し、雨後時々みぞれ、あられを伴う。
- 15日：北日本中心の冬型の気圧配置は次第に緩み、西から高気圧に覆われ、曇一時みぞれ後時々晴。
- 16日：寒気を伴った気圧の谷の影響で、曇時々晴一時雨。
- 17日：引き続き、寒気を伴った気圧の谷の影響で、晴一時雨、雷を伴う。
- 18日：本州付近は高気圧に覆われ、快晴。
- 19日：引き続き高気圧に覆われるが、前線を伴った低気圧が日本海を東進し、晴後曇。
- 20日：千島近海にある低気圧からのびる寒冷前線が北陸地方を通過し、曇一時雨。

2. 天気概況(福井地方気象台)

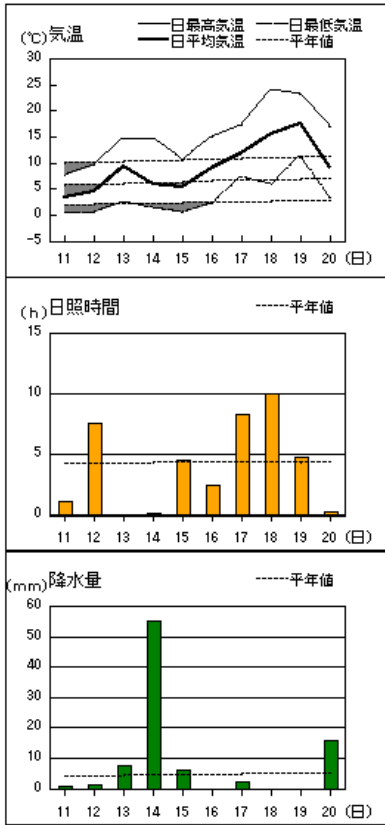
日	06時～18時(昼)	18時～翌日06時(夜)
11日	曇後時々雨	晴後曇時々雪、あられを伴う
12日	晴時々曇一時みぞれ	薄曇
13日	雨時々曇	大雨
14日	雨後時々みぞれ、あられを伴う	みぞれ時々曇、あられを伴う
15日	曇一時みぞれ後時々晴	曇後晴
16日	曇時々晴一時雨	晴後曇一時雨、雷を伴う
17日	晴一時雨、雷を伴う	快晴
18日	快晴	晴
19日	晴後曇	曇後雨
20日	曇一時雨	晴一時曇

3. 平年・昨年との比較(気象官署)

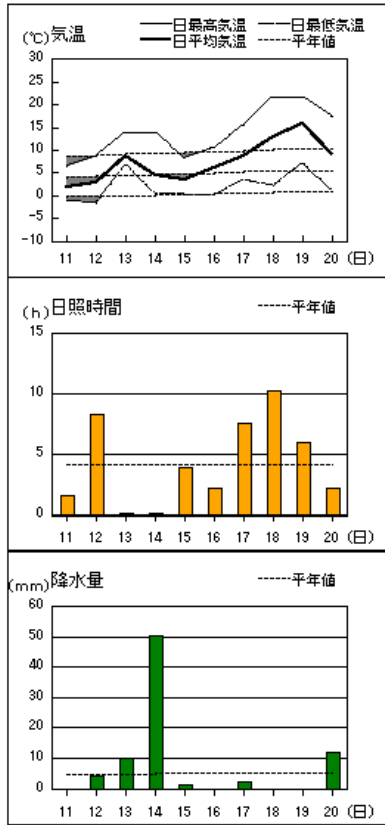
期間		福 井			敦 賀		
		平均気温 ()	降水量 (mm)	日照時間 (h)	平均気温 ()	降水量 (mm)	日照時間 (h)
3月11日 ～ 3月20日	本 年	9.2	89.0	39.2	10.7	64.0	48.0
	平 年	6.3	40.4	44.7	7.2	46.0	43.5
	平年差・比	+2.9	220%	88%	+3.5	139%	110%
3月下旬	階級区分	かなり高い	かなり多い	少ない	かなり高い	多い	多い
	昨 年	10.0	52.0	52.8	10.6	48.0	51.0
3月下旬	平 年	8.0	59.7	48.9	8.8	55.3	47.8

アメダス 気象経過図：2009年3月11日-2009年3月20日

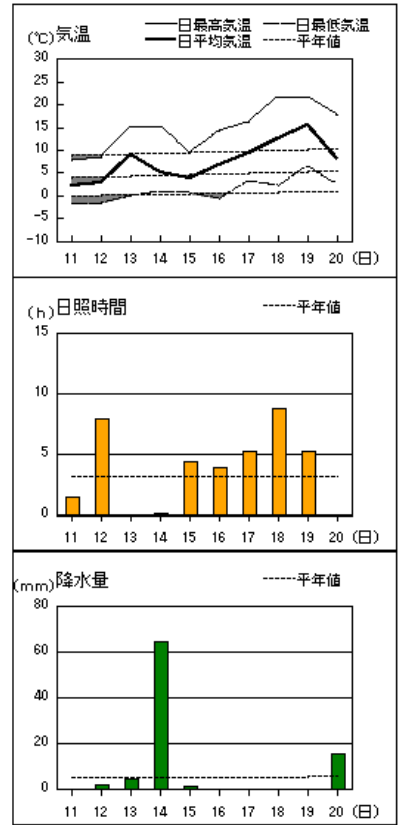
福井



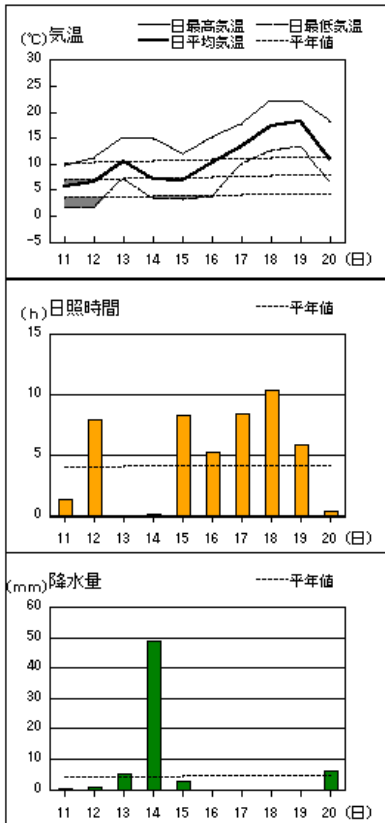
大野



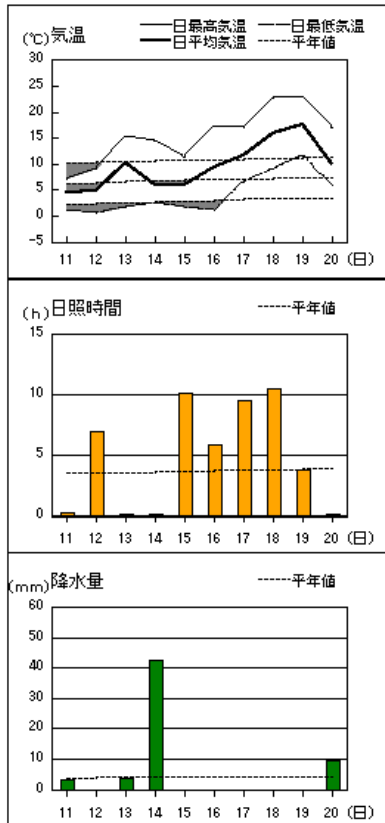
今庄



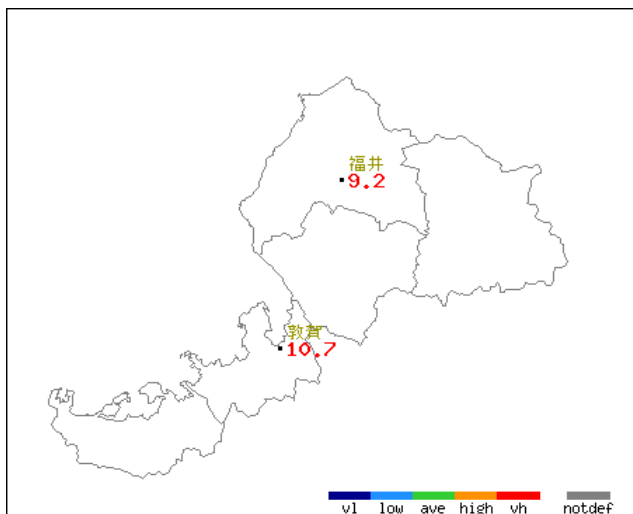
敦賀



小浜

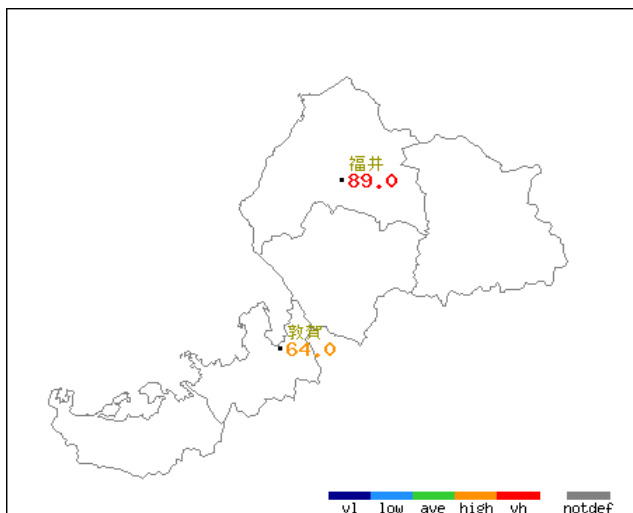


平均気温・降水量・日照時間分布図(気象官署) 2009年(平成21年)3月中旬 福井県



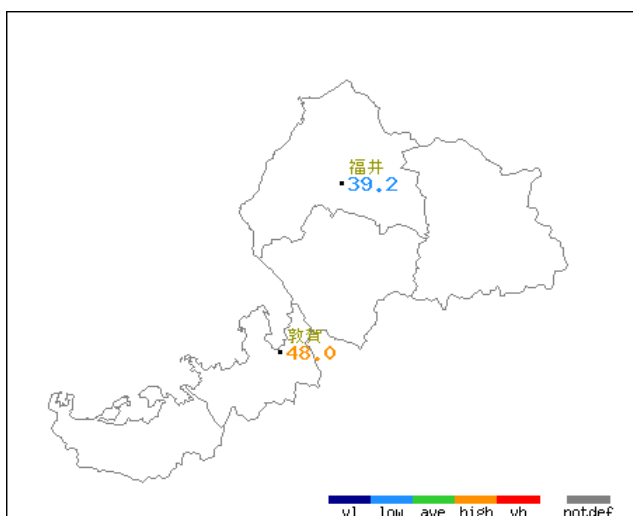
地上観測旬別値 2009年3月中旬 平均気温(°C)

地点名	実況値	平年値	平年差
福井	9.2	6.3	+2.9
敦賀	10.7	7.2	+3.5



地上観測旬別値 2009年3月中旬 降水量(mm)

地点名	実況値	平年値	平年比(%)
福井	89.0	40.4	220
敦賀	64.0	46.0	139



地上観測旬別値 2009年3月中旬 日照時間(h)

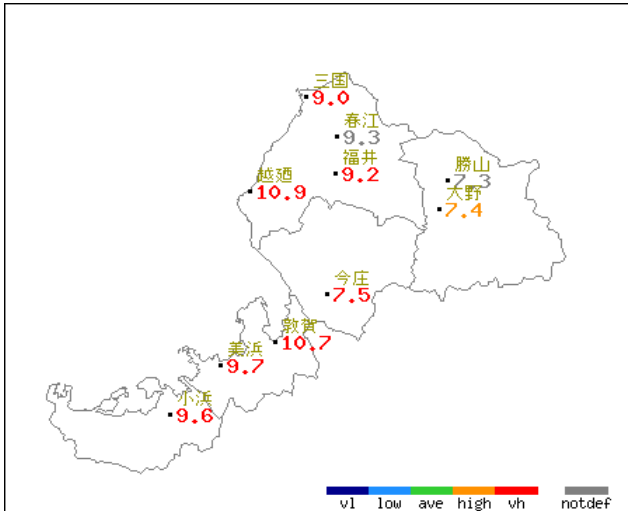
地点名	実況値	平年値	平年比(%)
福井	39.2	44.7	88
敦賀	48.0	43.5	110

■凡例

D	D)	D]	X	//
完全値	準完全値	資料不足値	資料なし	平年値なし

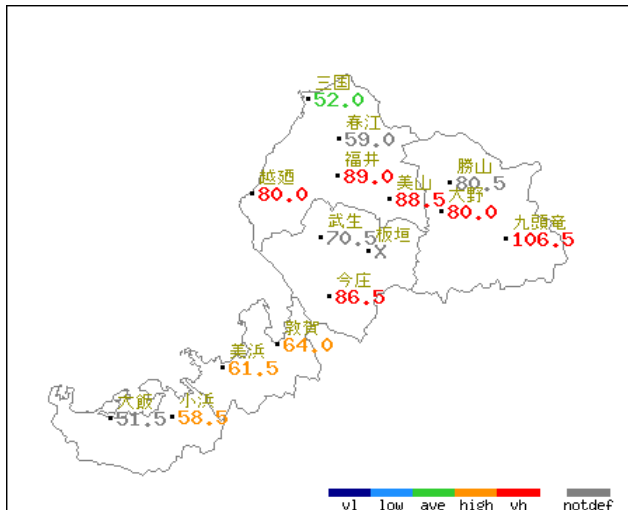
※ 福井と敦賀は気象官署としての平年値とアメダス地点としての平年値の統計期間および統計方法が異なっているため、平年差、平年比に相違が出る場合があります。

平均気温・降水量・日照時間分布図(アメダス) 2009年(平成21年)3月中旬 福井県



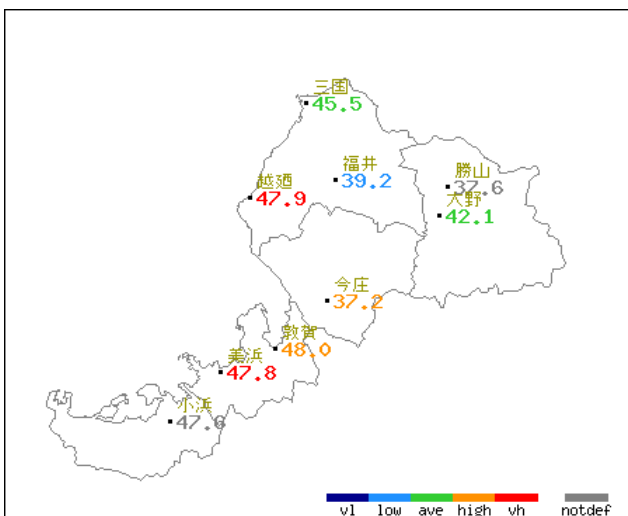
アメダス旬別値 2009年3月中旬 平均気温(°C)

地点名	実況値	平年値	平年差
三国	9.0	6.0	+3.0
春江	9.3	//	//
越廼	10.9	7.5	+3.4
福井	9.2	6.5	+2.7
勝山	7.3	//	//
大野	7.4	4.8	+2.6
今庄	7.5	4.7	+2.8
敦賀	10.7	7.5	+3.2
美浜	9.7	7.1	+2.6
小浜	9.6	7.0	+2.6



アメダス旬別値 2009年3月中旬 降水量(mm)

地点名	実況値	平年値	平年比(%)
三国	52.0	40.7	128
春江	59.0	//	//
越廼	80.0	45.5	176
福井	89.0	41.6	214
美山	88.5	44.3	200
勝山	80.5	//	//
武生	70.5	//	//
板垣	X	//	//
大野	80.0	45.7	175
九頭竜	106.5	65.8	162
今庄	86.5	45.0	192
敦賀	64.0	41.6	154
美浜	61.5	40.0	154
大飯	51.5	//	//
小浜	58.5	39.5	148



アメダス旬別値 2009年3月中旬 日照時間(h)

地点名	実況値	平年値	平年比(%)
三国	45.5	50.3	90
越廼	47.9	37.7	127
福井	39.2	43.7	90
勝山	37.6	//	//
大野	42.1	42.1	100
今庄	37.2	32.7	114
敦賀	48.0	41.3	116
美浜	47.8	38.9	123
小浜	47.6	36.5	130

■凡例

D	D)	D]	X	//
完全値	準完全値	資料不足値	資料なし	平年値なし

※ 福井と敦賀は気象官署としての平年値とアメダス地点としての平年値の統計期間および統計方法が異なっているため、平年差、平年比に相違が出る場合があります。

地域気象観測旬報

2009年3月11日～20日 福井県 (57)

(1/3)

観測所名	三国										10℃以上積算気温			45
	気温(℃)			風向・風速(m/s)						降水量(mm)			日照 (h)	
	平均	最高	最低	平均	最多	最大	風向	瞬間	風向	日計	1時間	10分		
11	3.2	7.1	-0.3	1.6	SE	4.2	ENE	8.2	NW	0.5	0.5	0.5	2.7	
12	3.9	8.1	0.3	1.4	NE	3.1	ESE	7.0	ENE	0.5	0.5	0.5	8.0	
13	9.0	13.0	1.7	5.7	SSE	10.1	SE	21.4	SSE	1.5	0.5	0.5	0.1	
14	5.5	12.9	1.8	4.8	W	8	W	15.7	WNW	36.5	8.5	2.0	0.8	
15	5.7	10.2	1.1	2.3	SE	5	WNW	10.7	W	0.0	0.0	0.0	7.7	
16	8.7	12.9	4.2	2.8	SSE	4.7	SSE	12.2	SW	2.5	2.5	1.0	2.7	
17	12.0	14.9	9.3	2.6	SSE	5.8	SW	14.3	SW	0.0	0.0	0.0	7.8	
18	16.1	22.6	8.6	3.3	SSE	5	SSE	10.7	SSE	0.0	0.0	0.0	10.4	
19	17.3	21.1	12.9	3.3	SSE	4.8	SSE	10.0	SSE	0.0	0.0	0.0	4.4	
20	8.4	17.3	4.6	2.0	NE	6	NE	10.2	NE	10.5	5.0	1.5	0.9	
前半旬	5.5	10.3	0.9	3.2	SSE					39.0			19.3	
後半旬	12.5	17.8	7.9	2.8	SSE					13.0			26.2	
旬	9.0	14.0	4.4	3.0	SSE					52.0			45.5	
平年差/比	+3.0	+4.6	+1.9							128			90	

観測所名	春江										10℃以上積算気温			46
	気温(℃)			風向・風速(m/s)						降水量(mm)			日照 (h)	
	平均	最高	最低	平均	最多	最大	風向	瞬間	風向	日計	1時間	10分		
11	3.0	8.0	-0.4	2.5	N	8.3	N	10.3	N	0.5	0.5	0.5	0.5	
12	4.3	9.1	0.4	2.6	NNW	7	N	10.3	N	1.0	0.5	0.5	0.5	
13	9.6	14.5	2.7	9.5	SSE	15.1	SSE	21.1	SSE	3.5	1.5	0.5	0.5	
14	6.1	14.5	2.2	4.7	WNW	11.9	SSE	13.9	SSE	41.0	8.5	2.0	0.5	
15	5.7	10.7	1.5	3.2	S	5.3	S	7.2	WSW	0.5	0.5	0.5	0.5	
16	9.4	15.1	3.3	4.2	S	6.8	SSE	10.8	SSW	0.0	0.0	0.0	0.0	
17	12.2	16.6	8.6	3.6	S	6.2	W	8.2	W	0.5	0.5	0.5	0.5	
18	16.0	23.9	8.1	5.3	S	7.7	SSE	11.3	SSW	0.0	0.0	0.0	0.0	
19	18.0	23.9	12.1	4.7	S	8.7	SSW	12.3	S	0.0	0.0	0.0	0.0	
20	8.8	17.4	3.6	5.8	N	10.1	N	14.4	N	12.0	5.5	1.5	1.5	
前半旬	5.7	11.4	1.3	4.5	SSE					46.5			0.5	
後半旬	12.9	19.4	7.1	4.7	S					12.5			0.5	
旬	9.3	15.4	4.2	4.6	S					59.0			0.5	
平年差/比	//	//	//							//			0.5	

観測所名	越前										10℃以上積算気温			76
	気温(℃)			風向・風速(m/s)						降水量(mm)			日照 (h)	
	平均	最高	最低	平均	最多	最大	風向	瞬間	風向	日計	1時間	10分		
11	4.9	8.7	2.4	2.0	E	4.6	N	9.5	NNE	0.0	0.0	0.0	1.7	
12	5.6	8.9	3.0	2.2	E	7.6	WNW	12.0	NNW	0.5	0.5	0.5	7.3	
13	11.7	15.4	4.2	3.4	E	7.5	E	18.9	E	7.5	2.0	0.5	0.0	
14	6.3	14.5	2.5	5.4	WNW	8.5	WNW	14.4	WSW	53.5	15.5	3.5	1.4	
15	7.2	12.0	3.1	2.7	SE	6.2	W	11.3	W	1.0	1.0	0.5	8.1	
16	11.4	15.1	7.8	3.2	SE	5.5	ESE	11.8	SSW	0.0	0.0	0.0	4.2	
17	14.1	17.0	10.4	2.7	SE	6.2	ESE	11.6	S	1.0	1.0	0.5	8.1	
18	19.0	23.2	16.1	3.3	SE	6	SE	12.7	ESE	0.0	0.0	0.0	9.0	
19	19.7	23.7	16.8	2.7	SE	4.7	SE	11.7	S	0.0	0.0	0.0	7.5	
20	9.4	18.5	5.6	3.1	NNE	7.1	ESE	15.2	WNW	16.5	7.5	3.0	0.6	
前半旬	7.1	11.9	3.0	3.1	E					62.5			18.5	
後半旬	14.7	19.5	11.3	3.0	SE					17.5			29.4	
旬	10.9	15.7	7.2	3.1	SE					80.0			47.9	
平年差/比	+3.4	+5.5	+2.3							176			127	

観測所名	福井										10℃以上積算気温			45
	気温(℃)			風向・風速(m/s)						降水量(mm)			日照 (h)	
	平均	最高	最低	平均	最多	最大	風向	瞬間	風向	日計	1時間	10分		
11	3.4	7.8	0.5	2.3	SSE	6.8	NNW	11.6	NNW	1.0	1.0	0.5	1.1	
12	4.6	9.8	0.6	2.4	NNW	6.1	N	10.4	NNE	1.5	1.0	0.5	7.6	
13	9.4	14.7	2.5	7.4	SSE	12.9	SSE	20.0	SSE	7.5	2.0	0.5	0.0	
14	6.0	14.7	1.4	3.4	WNW	7.4	WNW	13.7	W	55.0	9.0	2.0	0.2	
15	5.4	10.7	0.5	2.3	S	4.7	S	6.7	S	6.0	3.0	1.5	4.5	
16	9.0	15.1	2.4	2.8	SSW	7.7	WSW	14.6	WSW	0.0	0.0	0.0	2.5	
17	11.9	17.3	7.5	2.8	S	6.1	WSW	11.7	WSW	2.0	1.5	0.5	8.3	
18	15.5	24.0	6.1	4.1	S	7.2	S	12.9	SSW	0.0	0.0	0.0	10.0	
19	17.6	23.2	11.4	3.9	S	8.3	SSW	13.7	SSW	0.0	0.0	0.0	4.7	
20	9.2	17.1	3.3	4.5	N	9.2	NNW	16.2	NNW	16.0	7.0	3.0	0.3	
前半旬	5.8	11.5	1.1	3.6	SSE					71.0			13.4	
後半旬	12.6	19.3	6.1	3.6	S					18.0			25.8	
旬	9.2	15.4	3.6	3.6	S					89.0			39.2	
平年差/比	+2.7	+4.7	+1.1							214			90	

地域気象観測旬報

2009年3月11日～20日 福井県 (57)

(2/3)

観測所名	勝山									10℃以上積算気温			29
日付	気温(℃)			風向・風速(m/s)					降水量(mm)			日照(h)	
	平均	最高	最低	平均	最多	最大	風向	瞬間	風向	日計	1時間		10分
11	1.8	5.9	-1.4	2.2	NNW	6.7	NW	10.0	WNW	0.0	0.0	0.0	1.2
12	2.6	8.2	-1.6	2.4	E	5.5	WNW	8.2	NW	5.0	3.5	1.0	8.0
13	9.3	14.2	1.5	8.4	SE	14.3	ESE	25.2	SE	6.0	2.5	0.5	0.2
14	4.1	14.1	0.0	4.0	NW	9.5	WNW	13.9	WNW	48.0	8.5	2.0	0.1
15	3.3	7.9	-0.1	1.3	E	5.4	E	6.7	E	0.0	0.0	0.0	4.3
16	6.1	10.7	0.5	1.5	ESE	4.1	E	5.9	ENE	0.0	0.0	0.0	1.4
17	9.2	14.6	4.7	2.8	E	7.1	WNW	11.3	WNW	5.0	3.0	1.0	7.8
18	13.4	21.7	4.0	3.2	E	6.6	SSE	10.8	SSE	0.0	0.0	0.0	9.8
19	15.4	21.2	8.0	2.8	E	6.7	SSE	10.7	SE	0.0	0.0	0.0	3.7
20	8.1	16.7	1.1	4.3	NNW	11	N	18.5	NW	16.5	5.5	2.5	1.1
前半旬	4.2	10.1	-0.3	3.7	SE					59.0			13.8
後半旬	10.4	17.0	3.7	2.9	E					21.5			23.8
旬	7.3	13.5	1.7	3.3	E					80.5			37.6
平年差/比	//	//	//							//			//

観測所名	大野									10℃以上積算気温			29
日付	気温(℃)			風向・風速(m/s)					降水量(mm)			日照(h)	
	平均	最高	最低	平均	最多	最大	風向	瞬間	風向	日計	1時間		10分
11	1.9	6.5	-1.1	1.4	WNW	4.6	W	7.9	W	0.0	0.0	0.0	1.6
12	2.9	8.7	-1.8	1.3	WNW	3.6	WNW	7.1	WNW	4.0	3.0	1.5	8.3
13	8.8	14.0	6.6	4.2	SE	10.3	SSE	17.2	SSE	10.0	2.5	1.0	0.1
14	4.6	14.0	0.5	3.3	WNW	10.3	SSE	17.2	SSE	50.5	7.0	2.5	0.1
15	3.5	8.4	0.2	1.0	SSW	2.7	W	5.4	W	1.5	1.0	0.5	3.9
16	6.1	10.6	0.2	0.9	NW	3	E	5.1	E	0.0	0.0	0.0	2.2
17	8.8	15.5	3.4	1.4	WNW	4.5	WNW	9.1	SW	2.0	1.5	1.0	7.5
18	13.0	21.5	2.1	2.6	SE	6	SE	9.8	SSE	0.0	0.0	0.0	10.2
19	15.9	21.5	7.2	2.6	SSE	5.9	SSE	9.8	SSE	0.0	0.0	0.0	6.0
20	8.9	17.4	1.3	2.5	WNW	5.1	WNW	9.7	WNW	12.0	5.5	2.0	2.2
前半旬	4.3	10.3	0.9	2.2	WNW					66.0			14.0
後半旬	10.5	17.3	2.8	2.0	SSE					14.0			28.1
旬	7.4	13.8	1.9	2.1	WNW					80.0			42.1
平年差/比	+2.6	+4.2	+1.6							175			100

観測所名	今庄									10℃以上積算気温			28
日付	気温(℃)			風向・風速(m/s)					降水量(mm)			日照(h)	
	平均	最高	最低	平均	最多	最大	風向	瞬間	風向	日計	1時間		10分
11	2.2	7.7	-1.8	2.0	N	8	N	11.8	N	0.0	0.0	0.0	1.5
12	2.9	8.4	-1.8	2.0	S	6.9	NNE	11.6	N	2.0	2.0	1.0	7.9
13	8.9	15.3	0.1	3.4	S	6.2	SSE	14.5	SE	4.0	2.0	0.5	0.0
14	5.1	15.3	1.0	1.9	NNE	6.1	S	13.7	SSE	64.5	9.5	2.5	0.2
15	3.8	9.8	0.5	1.4	S	3.7	S	7.2	SSW	1.0	0.5	0.5	4.4
16	6.7	14.2	-0.6	1.9	S	3.5	SSE	8.6	SW	0.0	0.0	0.0	3.9
17	9.3	16.0	3.1	1.7	SSW	4.3	S	11.1	S	0.0	0.0	0.0	5.2
18	12.5	21.7	2.1	2.6	S	4.8	S	9.9	SSE	0.0	0.0	0.0	8.8
19	15.4	21.7	6.3	2.6	S	5	S	11.1	SSW	0.0	0.0	0.0	5.3
20	8.2	17.7	2.6	4.2	N	9.3	N	14.8	N	15.0	7.5	2.0	0.0
前半旬	4.6	11.3	-0.4	2.1	S					71.5			14.0
後半旬	10.4	18.3	2.7	2.6	S					15.0			23.2
旬	7.5	14.8	1.2	2.4	S					86.5			37.2
平年差/比	+2.8	+5.2	+0.8							192			114

観測所名	敦賀									10℃以上積算気温			80
日付	気温(℃)			風向・風速(m/s)					降水量(mm)			日照(h)	
	平均	最高	最低	平均	最多	最大	風向	瞬間	風向	日計	1時間		10分
11	5.7	9.7	-1.7	5.0	N	10.3	NNE	14.6	NNW	0.5	0.5	0.5	1.3
12	6.5	11.1	1.6	4.1	N	9	NNW	13.7	N	1.0	0.5	0.5	7.9
13	10.4	15.1	7.0	10.2	SSE	18.3	SSE	27.6	SSE	5.0	3.0	1.0	0.0
14	7.1	14.7	3.4	7.5	NW	14.6	SSE	23.2	SSE	49.0	9.0	2.0	0.2
15	6.9	11.8	3.2	2.9	S	7.1	WNW	11.1	WNW	2.5	2.0	0.5	8.3
16	10.3	15.1	3.7	4.4	SSE	8	SSE	12.0	SE	0.0	0.0	0.0	5.2
17	13.4	17.5	10.0	4.0	SSE	8.4	SSE	11.5	SSE	0.0	0.0	0.0	8.4
18	17.2	22.2	12.4	6.7	SSE	11.3	SSE	15.6	SSE	0.0	0.0	0.0	10.4
19	18.3	22.1	13.4	5.2	SSE	8.4	SSE	13.8	SSE	0.0	0.0	0.0	5.9
20	10.7	18.2	6.5	6.8	NNW	11.3	N	16.5	N	6.0	4.0	1.0	0.4
前半旬	7.3	12.5	3.4	5.9	SSE					58.0			17.7
後半旬	14.0	19.0	9.2	5.4	SSE					6.0			30.3
旬	10.7	15.8	6.3	5.7	SSE					64.0			48.0
平年差/比	+3.2	+5.0	+2.3							154			116

地域気象観測旬報

2009年3月11日～20日 福井県 (57)

(3/3)

観測所名	美浜										10℃以上積算気温			55
	気温(℃)			風向・風速(m/s)						降水量(mm)			日照 (h)	
	平均	最高	最低	平均	最多	最大	風向	瞬間	風向	日計	1時間	10分		
11	4.7	7.9	0.1	2.6	NE	7.6	N	13.2	N	1.0	1.0	1.0	1.7	
12	5.5	9.4	0.3	2.4	N	6.2	NE	11.1	NE	0.0	0.0	0.0	7.1	
13	9.8	15.1	1.5	6.0	SE	12.1	SE	23.9	SE	0.5	0.5	0.5	0.0	
14	6.3	15.1	2.1	4.0	NW	7.9	NW	17.2	NNW	49.0	10.0	2.5	0.0	
15	5.9	11.4	2.1	1.8	SW	3.9	WSW	6.8	SW	2.5	1.0	0.5	9.2	
16	9.4	16.6	1.7	1.4	SSW	3.8	WSW	7.9	SSE	0.0	0.0	0.0	5.5	
17	11.9	16.0	7.2	1.8	SW	4.8	NW	8.2	NW	0.0	0.0	0.0	8.0	
18	15.3	23.9	6.8	1.6	ESE	5.8	ESE	10.4	SE	0.0	0.0	0.0	10.0	
19	18.2	23.4	11.3	1.7	SSW	3.6	SSW	8.0	S	0.0	0.0	0.0	6.1	
20	10.0	18.4	5.6	3.8	NNW	7.3	NNW	13.5	N	8.5	5.5	2.0	0.2	
前半旬	6.4	11.8	1.2	3.4	SE					53.0			18.0	
後半旬	13.0	19.7	6.5	2.1	SSW					8.5			29.8	
旬	9.7	15.7	3.9	2.7	SW					61.5			47.8	
平年差/比	+2.6	+5.3	+0.5							154			123	

観測所名	小浜										10℃以上積算気温			65
	気温(℃)			風向・風速(m/s)						降水量(mm)			日照 (h)	
	平均	最高	最低	平均	最多	最大	風向	瞬間	風向	日計	1時間	10分		
11	4.5	7.0	1.3	3.2	N	8.5	NNW	14.3	NNW	3.0	1.5	1.0	0.3	
12	4.8	9.2	0.5	2.8	N	7	N	12.6	N	0.0	0.0	0.0	7.0	
13	10.1	15.2	1.6	7.5	SE	10.8	SE	21.3	SE	3.5	1.5	0.5	0.2	
14	6.0	14.4	2.7	5.9	WNW	11.6	WNW	17.8	WNW	42.5	10.0	2.5	0.2	
15	5.9	11.4	1.8	2.2	NW	4.7	NNW	7.3	NW	0.0	0.0	0.0	10.1	
16	9.4	17.2	1.1	2.6	SE	5.7	NW	9.6	NW	0.0	0.0	0.0	5.8	
17	11.6	17.0	6.6	2.8	ESE	7.8	NW	11.4	NNW	0.0	0.0	0.0	9.5	
18	15.9	22.8	9.1	5.4	SE	9.7	E	13.9	E	0.0	0.0	0.0	10.5	
19	17.6	22.9	11.7	4.6	SE	8.3	E	12.3	E	0.0	0.0	0.0	3.8	
20	10.0	17.0	6.0	6.0	NNW	10.7	NNW	18.0	NNW	9.5	7.5	4.0	0.2	
前半旬	6.3	11.4	1.6	4.3	NNW					49.0			17.8	
後半旬	12.9	19.4	6.9	4.3	SE					9.5			29.8	
旬	9.6	15.4	4.2	4.3	SE					58.5			47.6	
平年差/比	+2.6	+4.6	+1.2							148			130	

統計値の種類

- 正常値 完全・・・統計値を求める対象となる資料が全てある値
-)”を含む値 準完全・・・統計値を求める対象となる資料の一部が欠けている場合
-]”を含む値 資料不足・・・統計値を求める対象となる資料が足りない値
- ”X”の値 資料なし・・・統計値を求める対象となる資料が参考値もしくは欠測により全くない場合
- ”/”の値 観測機器移転等のため平年値を求めていないもの。
- 空欄 観測を行っていないもの。
- ”_”の値 旬の極値につける。

地域雨量観測旬報

2009年3月11日～20日 福井県 (57)

(1/1)

観測所名	美山				武生				板垣				九頭竜				大飯			
	降水量(mm)				降水量(mm)				降水量(mm)				降水量(mm)				降水量(mm)			
	日計	平年比	最大1時間	最大10分間	日計	平年比	最大1時間	最大10分間	日計	平年比	最大1時間	最大10分間	日計	平年比	最大1時間	最大10分間	日計	平年比	最大1時間	最大10分間
11	2.0		1.0	1.0	0.0		0.0	0.0	×		×		0.5		0.5	0.5	4.5		1.0	1.0
12	3.5		2.0	1.0	3.0		3.0	1.0	×		×		3.0		3.0	1.5	0.0		0.0	0.0
13	3.0		1.0	0.5	3.5		1.5	0.5	×		×		29.5		4.0	1.0	4.5		1.5	0.5
14	60.0		8.0	2.0	47.5		7.5	2.0	×		×		48.5		7.0	1.5	33.5		8.5	2.0
15	3.5		2.5	1.0	2.5		1.0	0.5	×		×		0.0		0.0	0.0	0.0		0.5	0.0
半旬計/最大	72.0	305	8.0	2.0	56.5	//	7.5	2.0	×	//			81.5	258	7.0	1.5	42.5	//	8.5	2.0
16	0.0		0.0	0.0	0.0		0.0	0.0	×		×		1.0		1.0	1.0	0.0		0.0	0.0
17	1.5		1.5	0.5	0.0		0.0	0.0	×		×		3.5		1.5	1.0	0.0		0.0	0.0
18	0.0		0.0	0.0	0.0		0.0	0.0	×		×		0.0		0.0	0.0	0.0		0.0	0.0
19	0.0		0.0	0.0	0.0		0.0	0.0	×		×		0.0		0.0	0.0	0.0		0.0	0.0
20	15.0		6.0	3.0	14.0		7.5	2.5	×		×		20.5		6.5	3.0	9.0		5.0	2.0
半旬計/最大	16.5	63	6.0	3.0	14.0	//	7.5	2.5	×	//			25.0	74	6.5	3.0	9.0	//	5.0	2.0
旬計	88.5	200			70.5	//			×	//			106.5	162			51.5	//		
旬最大	60.0		8.0	3.0	47.5		7.5	2.5					48.5		7.0	3.0	33.5		8.5	2.0
起日	14		14	20	14		20	20					14		14	20	14		14	20

統計値の種類

正常値	完全・・・統計値を求める対象となる資料が全てある値
”)”を含む値	準完全・・・統計値を求める対象となる資料の一部が欠けている場合
”]”を含む値	資料不足・・・統計値を求める対象となる資料が足りない値
”X”の値	資料なし・・・統計値を求める対象となる資料が参考値もしくは欠測により全くない場合
”//”の値	観測機器移転等のため平年値を求めていないもの。
空欄	観測を行っていないもの。
”_”の値	旬の極値につける。

地域気象観測積雪旬報

2009年3月11日～20日 福井県(57) 単位:cm

(1/1)

観測所名	最深積雪			積雪差日合計の最大値		積雪差合計	
	起日	起日	平年差	起日	起日	平年差	平年差
福井	0	—	//	0	—	0	//
武生	2	12	1	2	12	2	1
大野	5	12	-23	6	12	6	-4
九頭竜	10	14	-80	11	14	16	-24
今庄	1	12	-27	1	12	1	-8
敦賀	0	—	//	0	—	0	//
小浜	0	—	-3	0	—	0	-2

統計値の種類

正常値	完全・・・統計値を求める対象となる資料が全てある値
”)”を含む値	準完全・・・統計値を求める対象となる資料の一部が欠けている場合
”]”を含む値	資料不足・・・統計値を求める対象となる資料が足りない値
”X”の値	資料なし・・・統計値を求める対象となる資料が参考値もしくは欠測により全くない場合
”//”の値	観測機器移転等のため平年値を求めているもの。
空欄	観測を行っていないもの。
”_”の値	旬の極値につける。