

# 福井県農業気象速報

## 平成21年 3月 下旬

第 2 9 巻 0 9 号  
福 井 県 台  
福 井 地 方 気 象 台  
平 成 2 1 年 4 月 1 日

### 1. 気象概況

期間のはじめは日本海の低気圧の影響で南から暖かい空気が入り、一時気温が高くなりました。23日以降は上空の寒気や冬型の気圧配置の影響で、気温は低く経過しました。特に26日には上空に強い寒気が入り、嶺北中心に降雪を観測しました。28日以降は冬型の気圧配置が緩みましたが、気温の低い状態は続きました。

平均気温は、福井、敦賀共に平年より低く、アメダス地点では、三国で平年よりかなり低く、その他の地点で平年より低くなりました。

降水量は、福井、敦賀共に平年より多く、アメダス地点では、美山、今庄、美浜で平年より多く、その他の地点では、平年並となりました。

日照時間は、福井で平年より多く、敦賀で平年並、アメダス地点では全て平年より多くなりました。

#### 天気概況(昼)

21日：本州付近は高気圧に覆われ、快晴。

22日：日本海を前線を伴った低気圧が発達しながら北東進し、曇時々雨。

23日：北日本中心の冬型の気圧配置は、次第に弱まり、西から高気圧に覆われ、曇後晴。

24日：気圧の谷が通過し、曇時々晴。

25日：日本海や本州の南岸の低気圧が発達しながら北東進し、曇時々雨。

26日：次第に北日本中心の冬型の気圧配置となり、曇時々雪後一時雨,あられを伴う。

27日：引き続き北日本中心の冬型の気圧配置となり、曇時々雨,あられを伴う。

28日：日本中心の冬型の気圧配置は次第に緩み、晴一時みぞれ。

29日：次第に高気圧に覆われ、晴時々曇。

30日：高気圧に覆われ、快晴。

31日：はじめ高気圧に覆われたが、日本海の低気圧が東進し、薄曇。

### 2. 天気概況(福井地方気象台)

日	06時～18時(昼)	18時～翌日06時(夜)
21日	快晴	晴後一時雨
22日	曇時々雨	雨後曇
23日	曇後晴	晴
24日	曇時々晴	薄曇一時晴
25日	曇時々雨	みぞれ時々曇後一時晴,霧を伴う
26日	曇時々雪後一時雨,あられを伴う	雨時々曇
27日	曇時々雨,あられを伴う	曇時々雨一時みぞれ,あられを伴う
28日	晴一時みぞれ	みぞれ後曇
29日	晴時々曇	晴時々薄曇
30日	快晴	晴後一時薄曇
31日	薄曇	曇後一時雨

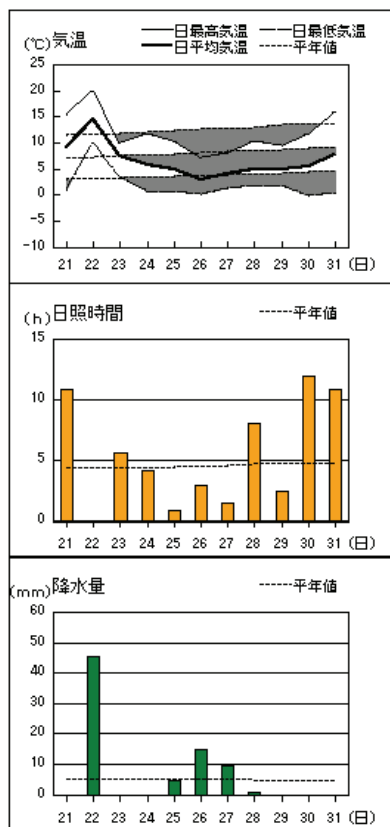
### 3. 平年・昨年との比較(気象官署)

期間		福 井			敦 賀		
		平均気温 ( )	降水量 (mm)	日照時間 (h)	平均気温 ( )	降水量 (mm)	日照時間 (h)
3月21日 ～ 3月31日	本 年	6.6	75.5	59.1)	7.5	63.0	53.4
	平 年	8.0	59.7	48.9	8.8	55.3	47.8
	平年差・比	-1.4	126%	121)%	-1.3	114%	112%
	階級区分	低い	多い	多い)	低い	多い	平年並
4月上旬	平 年	10.5	50.1	53.7	11.0	47.9	51.2

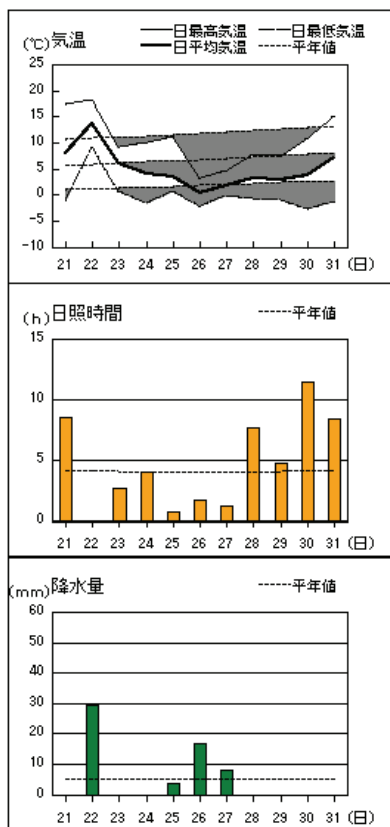
注:)印は、統計値を求める対象となる資料の一部が欠けている場合。

# アメダス 気象経過図：2009年3月21日-2009年3月31日

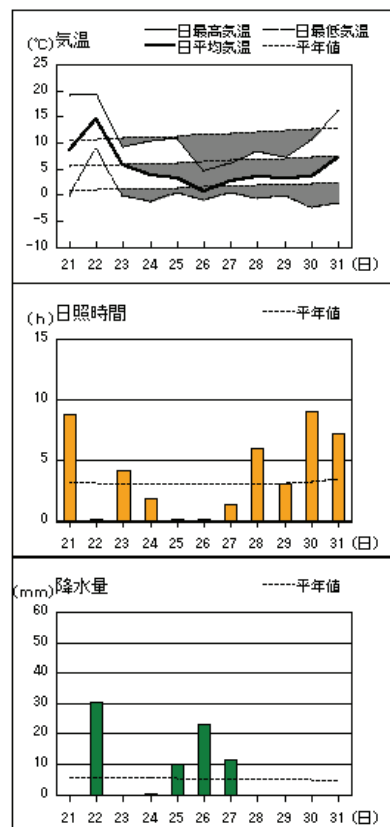
福井



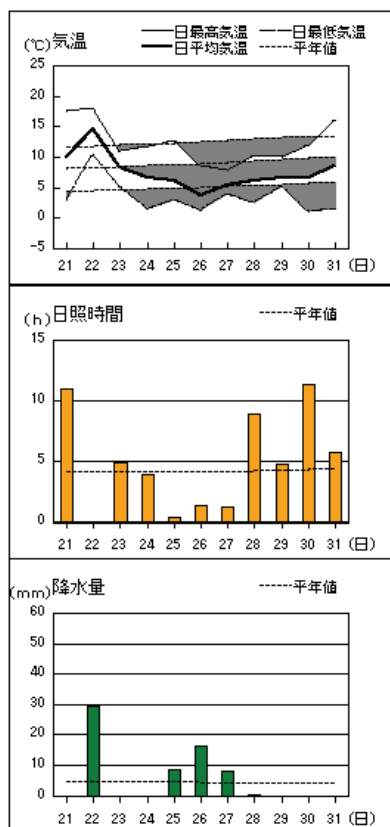
大野



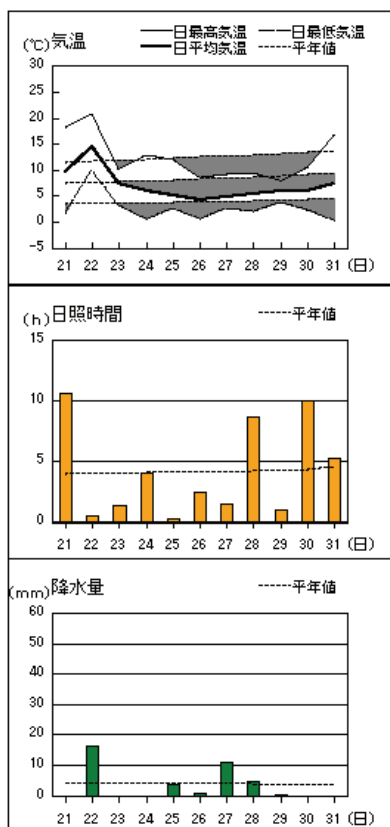
今庄



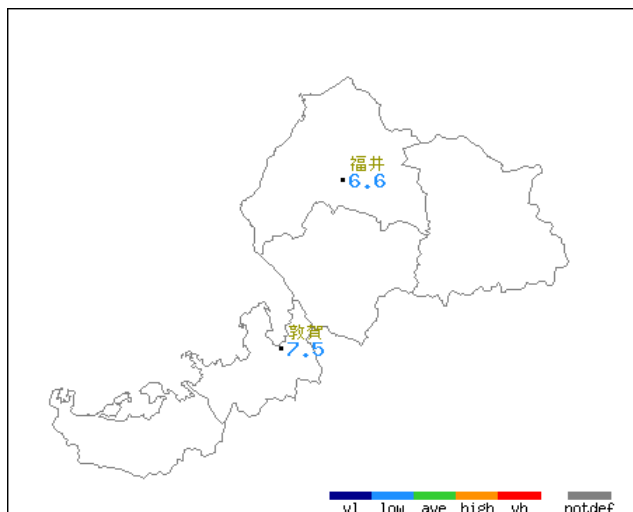
敦賀



小浜

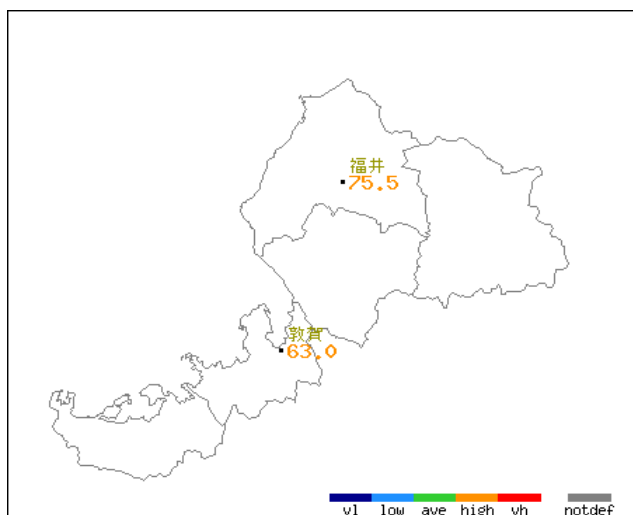


## 平均気温・降水量・日照時間分布図(気象官署) 2009年(平成21年)3月下旬 福井県



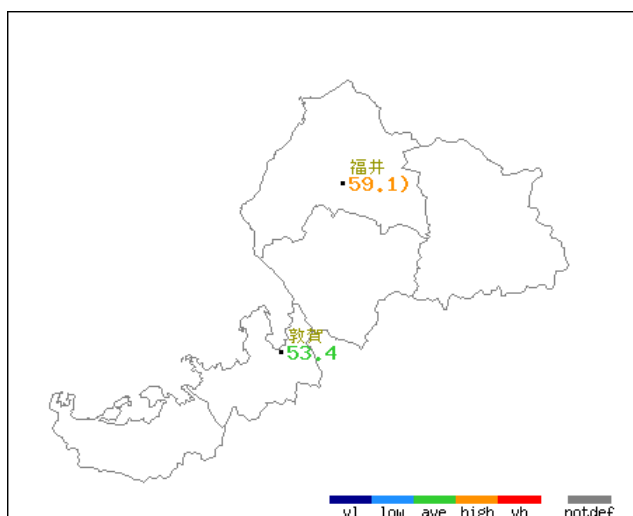
地上観測旬別値 2009年3月下旬 平均気温(°C)

地点名	実況値	平年値	平年差
福井	6.6	8.0	-1.4
敦賀	7.5	8.8	-1.3



地上観測旬別値 2009年3月下旬 降水量(mm)

地点名	実況値	平年値	平年比(%)
福井	75.5	59.7	126
敦賀	63.0	55.3	114



地上観測旬別値 2009年3月下旬 日照時間(h)

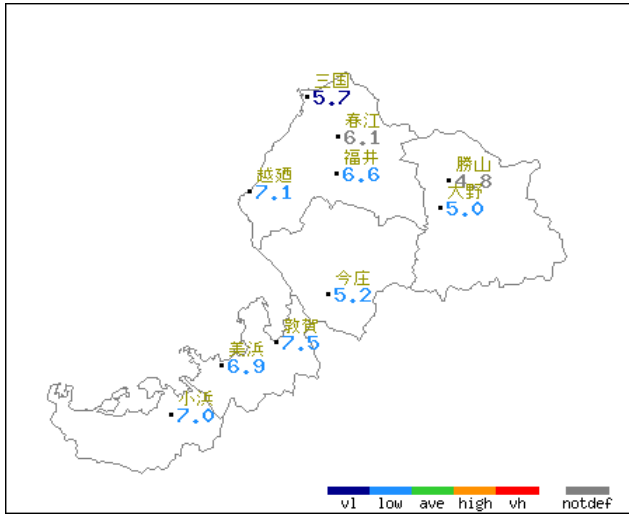
地点名	実況値	平年値	平年比(%)
福井	59.1	48.9	121
敦賀	53.4	47.8	112

■凡例

D	D)	D]	X	//
完全値	準完全値	資料不足値	資料なし	平年値なし

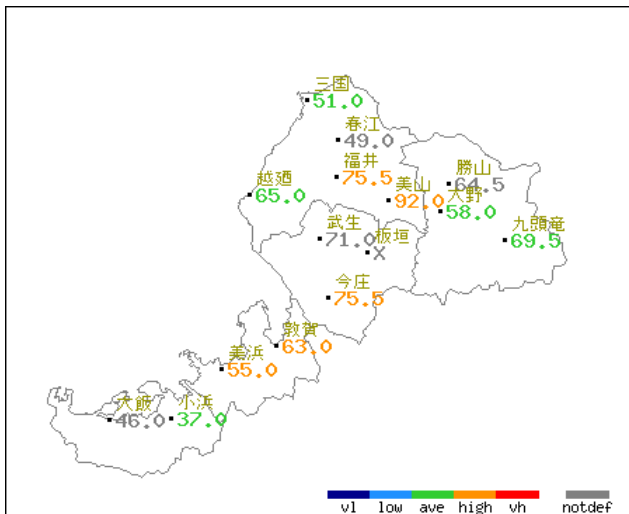
※ 福井と敦賀は気象官署としての平年値とアメダス地点としての平年値の統計期間および統計方法が異なっているため、平年差、平年比に相違が出る場合があります。

## 平均気温・降水量・日照時間分布図(アメダス) 2009年(平成21年)3月下旬 福井県



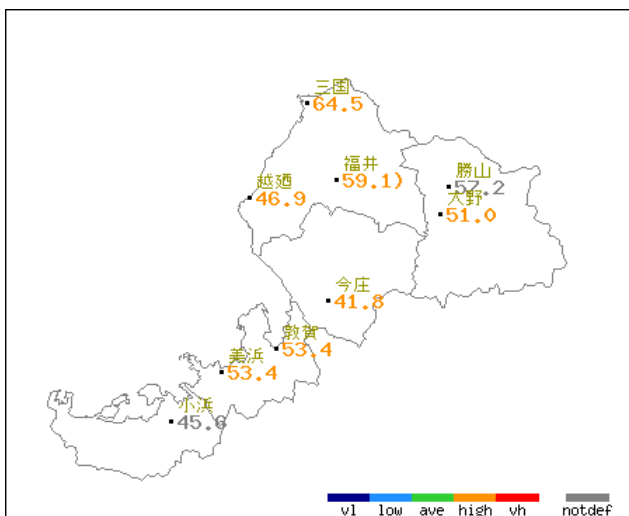
アメダス旬別値 2009年3月下旬 平均気温(°C)

地点名	実況値	平年値	平年差
三国	5.7	7.4	-1.7
春江	6.1	//	//
越前	7.1	8.7	-1.6
福井	6.6	8.1	-1.5
勝山	4.8	//	//
大野	5.0	6.8	-1.8
今庄	5.2	6.4	-1.2
敦賀	7.5	8.9	-1.4
美浜	6.9	8.3	-1.4
小浜	7.0	8.3	-1.3



アメダス旬別値 2009年3月下旬 降水量(mm)

地点名	実況値	平年値	平年比(%)
三国	51.0	52.3	98
春江	49.0	//	//
越前	65.0	59.0	110
福井	75.5	57.2	132
美山	92.0	63.8	144
勝山	64.5	//	//
武生	71.0	//	//
大野	58.0	60.4	96
板垣	X	//	//
九頭竜	69.5	67.8	103
今庄	75.5	60.5	125
敦賀	63.0	50.1	126
美浜	55.0	48.9	112
大飯	46.0	//	//
小浜	37.0	46.4	80



アメダス旬別値 2009年3月下旬 日照時間(h)

地点名	実況値	平年値	平年比(%)
三国	64.5	49.7	130
越前	46.9	38.4	122
福井	59.1	47.0	126
勝山	57.2	//	//
大野	51.0	42.1	121
今庄	41.8	31.7	132
敦賀	53.4	43.7	122
美浜	53.4	40.6	132
小浜	45.6	43.4	105

■凡例

D	D)	D]	X	//
完全値	準完全値	資料不足値	資料なし	平年値なし

※ 福井と敦賀は気象官署としての平年値とアメダス地点としての平年値の統計期間および統計方法が異なっているため、平年差、平年比に相違が出る場合があります。

### 地域気象観測旬報

2009年3月21日～31日 福井県 (57)  
(1/3)

観測所名	三国										10℃以上積算気温			13
	気温(℃)			風向・風速(m/s)						降水量(mm)			日照 (h)	
	平均	最高	最低	平均	最多	最大	風向	瞬間	風向	日計	1時間	10分		
21	7.4	13.3	1.3	2.3	ENE	4.2	S	10.4	SSE	0.0	0.0	0.0	10.9	
22	13.0	18.0	8.9	3.9	SSW	7.7	SE	14.6	SE	28.5	7.0	2.0	0.0	
23	6.2	9.0	2.9	1.7	NNE	4.3	NW	8.8	NNW	0.0	0.0	0.0	4.1	
24	5.1	11.0	-0.3	2.4	ENE	6.4	W	12.7	W	0.0	0.0	0.0	6.7	
25	4.4	10.8	1.5	2.7	ESE	6.6	W	13.5	WNW	2.5	1.5	1.5	1.7	
26	2.8	7.8	-0.8	2.2	SE	4.7	W	9.5	NW	7.0	2.0	1.5	2.5	
27	3.7	8.0	1.3	1.7	NNW	5.9	NW	11.7	NW	11.0	3.5	1.0	2.6	
28	4.4	7.8	1.6	1.5	WSW	2.9	WSW	6.4	ENE	2.0	1.5	1.0	7.0	
29	4.8	7.7	2.2	1.3	NNE	2.8	NW	6.9	ENE	0.0	0.0	0.0	7.2	
30	4.8	9.2	-0.7	1.6	E	3.2	E	7.1	NW	0.0	0.0	0.0	11.8	
31	6.3	10.9	0.4	1.4	SE	3.1	W	5.6	NW	0.0	0.0	0.0	10.0	
前半旬	7.2	12.4	2.9	2.6	SSE					31.0			23.4	
後半旬	4.5	8.6	0.7	1.6	SE					20.0			41.1	
旬	5.7	10.3	1.7	2.1	SE					51.0			64.5	
平年差/比	-1.7	-0.6	-2.2							98			130	

観測所名	春江										10℃以上積算気温			14
	気温(℃)			風向・風速(m/s)						降水量(mm)			日照 (h)	
	平均	最高	最低	平均	最多	最大	風向	瞬間	風向	日計	1時間	10分		
21	8.3	14.2	0.0	2.9	S	11.2	SSE	14.9	SSE	0.0	0.0	0.0	0.0	
22	14.3	19.0	9.7	7.7	SSE	12.5	SSE	16.5	SSE	30.5	7.0	2.5	0.0	
23	6.6	9.8	2.5	5.2	N	8.7	N	11.8	NNW	0.0	0.0	0.0	0.0	
24	5.3	11.5	0.0	3.2	S	7.2	WNW	12.3	SW	0.0	0.0	0.0	0.0	
25	4.8	10.6	1.2	3.7	WNW	8.5	W	13.4	W	4.5	3.0	0.5	0.0	
26	3.0	7.4	-0.5	3.4	SE	7.5	W	10.8	W	6.5	2.5	0.5	0.0	
27	4.1	8.3	1.6	2.9	S	7.8	NNW	11.3	NNW	6.5	3.0	1.0	0.0	
28	4.7	8.9	1.7	2.2	WNW	5.1	W	7.2	NW	1.0	1.0	0.5	0.0	
29	4.6	8.3	1.7	3.2	N	6.9	NNW	9.8	NNW	0.0	0.0	0.0	0.0	
30	4.7	10.3	-0.8	3.0	SE	7	NNW	10.3	NNW	0.0	0.0	0.0	0.0	
31	7.1	12.8	-0.4	2.7	SSE	5.9	NNW	9.3	NNW	0.0	0.0	0.0	0.0	
前半旬	7.9	13.6	3.1	4.8	SSE					35.0			0.0	
後半旬	4.7	9.7	0.8	2.8	SE					14.0			0.0	
旬	6.1	11.5	1.8	3.7	SSE					49.0			0.0	
平年差/比	//	//	//							//			0.0	

観測所名	越廼										10℃以上積算気温			15
	気温(℃)			風向・風速(m/s)						降水量(mm)			日照 (h)	
	平均	最高	最低	平均	最多	最大	風向	瞬間	風向	日計	1時間	10分		
21	9.9	17.5	3.3	2.0	E	4.7	SSW	12.5	SW	0.0	0.0	0.0	9.5	
22	14.9	19.7	9.6	3.2	SSE	6.4	W	16.4	SSW	45.5	11.0	3.0	0.0	
23	6.8	9.9	3.3	2.9	N	4.5	NNW	11.1	NNW	0.0	0.0	0.0	2.4	
24	6.1	10.0	2.2	2.4	SSE	7.1	WSW	13.0	WSW	0.0	0.0	0.0	1.1	
25	6.0	9.8	3.4	3.2	SE	8.6	WSW	13.6	W	0.5	0.5	0.5	0.5	
26	4.5	8.7	1.4	2.2	SSE	9.1	WSW	14.3	WSW	8.0	3.0	1.5	1.5	
27	5.0	7.8	1.4	2.2	NNW	5.6	NW	10.3	NW	11.0	3.5	1.5	1.1	
28	5.4	10.2	2.7	1.9	E	3.8	NNW	8.3	NNW	0.0	0.0	0.0	6.9	
29	5.6	8.4	4.3	2.3	NNE	3.8	NNW	9.1	N	0.0	0.0	0.0	4.6	
30	6.3	10.5	3.5	2.3	E	4.4	E	7.7	E	0.0	0.0	0.0	10.0	
31	7.8	11.2	2.8	1.5	SE	4.1	W	6.4	W	0.0	0.0	0.0	9.3	
前半旬	8.7	13.4	4.4	2.7	SSE					46.0			13.5	
後半旬	5.8	9.5	2.7	2.1	E					19.0			33.4	
旬	7.1	11.2	3.4	2.4	E					65.0			46.9	
平年差/比	-1.6	-0.5	-2.5							110			122	

観測所名	福井										10℃以上積算気温			15
	気温(℃)			風向・風速(m/s)						降水量(mm)			日照 (h)	
	平均	最高	最低	平均	最多	最大	風向	瞬間	風向	日計	1時間	10分		
21	9.1	15.3	0.9	2.4	S	6.8	SE	9.7	SE	0.0	0.0	0.0	10.8	
22	14.6	19.9	9.9	5.3	SSE	9	SSE	13.9	S	45.5	10.0	3.5	0.0	
23	7.4	10.0	3.6	4.7	NNW	7.9	NNW	13.2	N	0.0	0.5	0.0	5.6	
24	5.8	11.8	0.6	2.6	SW	5.8	W	10.4	WNW	0.0	0.0	0.0	4.2	
25	4.9	10.4	0.8	3.1	S	9.6	WSW	18.6	WSW	4.5	2.5	1.0	0.9	
26	2.9	7.3	0.1	2.5	S	6.4	S	9.5	SSW	15.0	3.5	2.0	2.9	
27	4.2	8.0	1.2	2.5	S	5.9	WNW	9.3	N	9.5	5.0	2.0	1.5	
28	5.0	10.3	1.9	2.1	NNE	5.3	NNE	8.1	NNW	1.0	0.5	0.5	8.0	
29	5.0	9.5	1.7	2.9	NNW	6.3	NNW	10.1	NW	0.0	0.5	0.0	2.5	
30	5.4	11.7	-0.1	2.9	NNW	7	NW	10.7	NNW	0.0	0.0	0.0	11.9	
31	7.8	15.9	0.4	2.3	S	6.7	NNW	9.8	NNW	0.0	0.0	0.0	10.8	
前半旬	8.4	13.5	3.2	3.6	NNW					50.0			21.5	
後半旬	5.1	10.5	0.9	2.5	S					25.5			37.6	
旬	6.6	11.8	1.9	3.0	S					75.5			59.1	
平年差/比	-1.5	-0.7	-1.9							132			126	

# 地域気象観測旬報

2009年3月21日～31日 福井県 (57)  
(2/3)

観測所名	勝山										10℃以上積算気温			14
	気温(℃)			風向・風速(m/s)						降水量(mm)			日照(h)	
	平均	最高	最低	平均	最多	最大	風向	瞬間	風向	日計	1時間	10分		
21	8.4	16.7	-1.4	2.5	SSE	8.5	SSE	15.0	SE	0.0	0.0	0.0	8.8	
22	14.0	19.1	8.6	5.5	SE	10.4	WNW	16.2	SSE	38.5	12.0	3.5	0.0	
23	5.6	8.8	0.0	5.6	NNW	11	NNW	16.7	NNW	0.0	0.0	0.0	4.3	
24	3.7	9.0	-1.8	2.3	E	8.6	NW	11.1	NW	0.0	0.0	0.0	4.3	
25	2.9	10.6	0.5	2.5	NW	9.8	NW	16.3	WSW	2.5	1.0	0.5	0.8	
26	0.4	4.0	-1.9	0.7	SSE	6.7	NNW	10.7	NNW	14.0	4.0	1.5	1.8	
27	1.6	5.4	-0.4	1.4	NNW	7.3	WSW	10.4	WSW	9.5	4.0	1.0	1.9	
28	2.7	7.2	-1.1	1.8	NW	5.8	WNW	8.7	W	0.0	0.5	0.0	8.1	
29	2.7	7.1	-1.5	2.9	NNW	6.9	NW	10.5	NNE	0.0	0.0	0.0	7.1	
30	3.8	10.4	-2.1	2.4	E	5.9	WNW	8.4	WNW	0.0	0.0	0.0	11.4	
31	7.0	15.3	-1.5	1.9	SSE	5.5	SSE	9.7	SE	0.0	0.0	0.0	8.7	
前半旬	6.9	12.8	1.2	3.7	NW					41.0			18.2	
後半旬	3.0	8.2	-1.4	1.9	NNW					23.5			39.0	
旬	4.8	10.3	-0.2	2.7	NNW					64.5			57.2	
平年差/比	//	//	//							//			//	

観測所名	大野										10℃以上積算気温			14
	気温(℃)			風向・風速(m/s)						降水量(mm)			日照(h)	
	平均	最高	最低	平均	最多	最大	風向	瞬間	風向	日計	1時間	10分		
21	8.1	17.4	-0.9	2.3	SE	8.7	SSE	13.1	SSE	0.0	0.0	0.0	8.5	
22	13.8	18.3	9.1	3.7	SE	8.3	SSE	14.7	SSE	29.5	7.0	2.0	0.0	
23	6.1	9.1	0.8	3.0	WNW	5.7	NNW	11.3	NE	0.0	0.0	0.0	2.7	
24	4.0	10.1	-1.6	1.3	SSE	4.9	NW	9.4	WNW	0.0	0.0	0.0	4.0	
25	3.4	11.3	0.8	1.7	NW	5.7	WNW	13.9	NW	3.5	1.5	0.5	0.7	
26	0.4	3.3	-2.2	0.7	NE	2.7	ESE	4.1	NW	17.0	4.5	1.5	1.7	
27	1.9	4.8	-0.1	1.1	WNW	3.5	NW	6.8	NW	8.0	3.5	1.0	1.2	
28	3.2	7.8	-0.7	1.6	WNW	4.4	NNE	7.5	W	0.0	0.0	0.0	7.7	
29	3.1	7.6	-1.1	1.6	NNW	4	NW	7.0	NW	0.0	0.0	0.0	4.7	
30	3.8	11.0	-2.8	1.3	WNW	4.4	WNW	7.8	W	0.0	0.0	0.0	11.4	
31	7.3	15.2	-1.4	1.7	SSE	5.2	SSE	9.5	SSE	0.0	0.0	0.0	8.4	
前半旬	7.1	13.2	1.6	2.4	WNW					33.0			15.9	
後半旬	3.3	8.3	-1.4	1.3	WNW					25.0			35.1	
旬	5.0	10.5	0.0	1.8	WNW					58.0			51.0	
平年差/比	-1.8	-1.2	-1.8							96			121	

観測所名	今庄										10℃以上積算気温			15
	気温(℃)			風向・風速(m/s)						降水量(mm)			日照(h)	
	平均	最高	最低	平均	最多	最大	風向	瞬間	風向	日計	1時間	10分		
21	8.7	19.0	-0.2	1.6	SSW	3.8	NNE	6.5	SSW	0.0	0.0	0.0	8.8	
22	14.5	19.4	9.0	3.0	S	7.2	N	16.3	SW	30.5	7.0	2.0	0.2	
23	5.9	9.1	-0.1	5.3	N	10.5	N	15.6	N	0.0	0.0	0.0	4.2	
24	3.8	10.4	-1.4	1.4	S	4	S	9.5	S	0.5	0.5	0.5	1.8	
25	3.2	10.8	0.3	1.8	S	6.4	N	10.4	S	10.0	4.0	1.0	0.2	
26	0.8	4.8	-1.0	1.0	SSE	3	N	6.7	SSW	23.0	4.5	1.5	0.1	
27	2.6	6.1	0.4	1.6	S	5.9	NNE	8.5	N	11.5	4.0	1.5	1.3	
28	3.6	8.2	-0.6	1.5	NNE	4.9	N	7.9	SSW	0.0	0.5	0.0	6.0	
29	3.3	7.3	-0.1	2.2	N	6.2	NNE	9.3	N	0.0	0.0	0.0	3.0	
30	3.4	10.5	-2.3	1.7	S	4.5	SSW	8.2	S	0.0	0.0	0.0	9.0	
31	7.1	16.2	-1.6	1.7	S	4.2	S	8.6	SSE	0.0	0.0	0.0	7.2	
前半旬	7.2	13.7	1.5	2.6	S					41.0			15.2	
後半旬	3.5	8.9	-0.9	1.6	N					34.5			26.6	
旬	5.2	11.1	0.2	2.1	S					75.5			41.8	
平年差/比	-1.2	-0.5	-1.4							125			132	

観測所名	敦賀										10℃以上積算気温			25
	気温(℃)			風向・風速(m/s)						降水量(mm)			日照(h)	
	平均	最高	最低	平均	最多	最大	風向	瞬間	風向	日計	1時間	10分		
21	10.0	17.6	3.0	4.6	SSE	11.2	S	17.6	SSE	0.0	0.0	0.0	10.9	
22	14.7	18.0	10.5	6.6	SSE	12	NNW	18.0	SSE	29.5	7.5	2.5	0.0	
23	8.4	11.0	5.1	8.4	NNW	12	NNW	16.9	N	0.0	0.0	0.0	4.9	
24	6.7	11.6	1.4	4.1	N	8.9	NW	13.4	NW	0.0	0.0	0.0	3.9	
25	6.2	12.6	3.0	4.8	S	9.9	N	15.1	NW	8.5	2.5	1.0	0.4	
26	3.8	8.6	1.2	2.5	SSE	7.6	W	13.3	W	16.5	6.0	1.5	1.4	
27	5.3	7.8	3.9	3.9	N	11.1	NNW	14.4	N	8.0	2.5	1.0	1.2	
28	6.1	10.3	2.5	4.3	N	9.8	N	12.9	N	0.5	0.5	0.5	8.9	
29	6.5	9.9	5.1	5.9	NNE	8.8	N	12.7	NNW	0.0	0.0	0.0	4.8	
30	6.7	12.0	1.1	3.3	SSE	7.1	NNE	10.0	NNE	0.0	0.0	0.0	11.3	
31	8.6	16.1	1.5	2.8	S	7.6	SSE	11.5	S	0.0	0.0	0.0	5.7	
前半旬	9.2	14.2	4.6	5.7	SSE					38.0			20.1	
後半旬	6.2	10.8	2.6	3.8	N					25.0			33.3	
旬	7.5	12.3	3.5	4.7	N					63.0			53.4	
平年差/比	-1.4	-0.2	-1.5							126			122	

## 地域気象観測旬報

2009年3月21日～31日 福井県 (57)  
(3/3)

観測所名	美浜										10℃以上積算気温			15
	気温(℃)			風向・風速(m/s)						降水量(mm)			日照 (h)	
	平均	最高	最低	平均	最多	最大	風向	瞬間	風向	日計	1時間	10分		
21	8.5	14.9	1.0	1.3	NNE	3.6	NNE	6.4	E	0.0	0.0	0.0	10.6	
22	14.5	20.1	9.9	4.6	SE	10.6	ESE	19.7	ESE	30.0	8.0	2.5	0.4	
23	7.3	10.3	2.1	4.7	NNW	7.4	N	13.0	N	0.0	0.5	0.0	2.3	
24	6.0	12.9	-0.4	1.7	SW	6.2	NW	12.1	NW	0.0	0.0	0.0	4.0	
25	5.4	13.3	2.9	2.8	WNW	8.2	NNW	16.2	N	4.5	1.5	0.5	0.5	
26	4.0	9.5	0.9	1.8	SSW	5.4	W	11.4	NNW	6.5	2.5	1.0	4.2	
27	5.3	9.1	2.8	2.8	SW	6.2	NNW	12.7	NNW	12.0	5.0	2.5	2.0	
28	5.5	8.5	1.5	2.2	NNE	5.8	N	10.3	N	2.0	1.5	1.0	8.8	
29	6.1	8.8	4.0	3.5	NNW	5.6	N	10.2	NNW	0.0	0.0	0.0	4.4	
30	5.8	10.4	0.5	2.0	NNW	4.3	N	7.5	NNW	0.0	0.0	0.0	10.8	
31	7.0	13.5	0.7	1.6	SSW	5.5	N	9.1	N	0.0	0.0	0.0	5.4	
前半旬	8.3	14.3	3.1	3.0	NNW					34.5			17.8	
後半旬	5.6	10.0	1.7	2.3	N					20.5			35.6	
旬	6.9	11.9	2.4	2.6	NNW					55.0			53.4	
平年差/比	-1.4	0.0	-2.0							112			132	

観測所名	小浜										10℃以上積算気温			15
	気温(℃)			風向・風速(m/s)						降水量(mm)			日照 (h)	
	平均	最高	最低	平均	最多	最大	風向	瞬間	風向	日計	1時間	10分		
21	9.8	18.1	1.7	3.5	ESE	8.9	E	11.5	E	0.0	0.0	0.0	10.6	
22	14.5	20.8	10.0	7.6	ESE	13.9	SSE	24.2	SSE	16.5	6.0	2.5	0.5	
23	7.3	10.3	3.1	7.1	NNW	10.7	N	16.7	NNW	0.0	0.0	0.0	1.3	
24	6.1	12.7	0.6	3.1	SE	8.3	NNW	11.9	NNW	0.0	0.0	0.0	4.0	
25	5.0	11.8	2.7	3.8	NW	9.6	NW	14.9	NW	3.5	1.5	1.0	0.3	
26	4.3	8.6	0.6	2.4	S	12.6	WNW	17.7	WNW	1.0	1.0	1.0	2.4	
27	4.9	9.0	2.5	3.2	NNW	8.9	WNW	14.9	NNW	11.0	4.5	1.5	1.5	
28	5.4	9.3	2.0	2.9	N	5.8	NW	10.0	N	4.5	1.5	1.5	8.7	
29	6.0	7.9	3.8	4.8	N	8	NNW	12.0	NNW	0.5	1.0	0.5	1.0	
30	6.1	10.5	2.4	2.9	N	6.5	N	9.4	NNW	0.0	0.0	0.0	10.0	
31	7.3	16.7	0.3	2.6	E	7.8	E	10.6	E	0.0	0.0	0.0	5.3	
前半旬	8.5	14.7	3.6	5.0	ESE					20.0			16.7	
後半旬	5.7	10.3	1.9	3.1	N					17.0			28.9	
旬	7.0	12.3	2.7	4.0	N					37.0			45.6	
平年差/比	-1.3	-0.1	-1.3							80			105	

### 統計値の種類

- 正常値
- 完全・・・統計値を求める対象となる資料が全てある値
- ”)”を含む値
- 準完全・・・統計値を求める対象となる資料の一部が欠けている場合
- ”]”を含む値
- 資料不足・・・統計値を求める対象となる資料が足りない値
- ”X”の値
- 資料なし・・・統計値を求める対象となる資料が参考値もしくは欠測により全くない場合
- ”//”の値
- 観測機器移転等のため平年値を求めているもの。
- 空欄
- 観測を行っていないもの。
- ”\_”の値
- 旬の極値につける。

## 地域雨量観測旬報

2009年3月21日～31日 福井県 (57)  
(1/1)

観測所名	美山				武生				板垣				九頭竜				大飯			
	降水量(mm)				降水量(mm)				降水量(mm)				降水量(mm)				降水量(mm)			
	日計	平年比	最大1時間	最大10分間	日計	平年比	最大1時間	最大10分間	日計	平年比	最大1時間	最大10分間	日計	平年比	最大1時間	最大10分間	日計	平年比	最大1時間	最大10分間
21	0.0		0.0	0.0	0.0		0.0	0.0	×		×	0.0		0.0	0.0	0.0	0.0		0.0	0.0
22	54.5		10.5	2.5	38.5		9.5	3.0	×		×	38.0		6.0	2.5	14.0		7.5	3.0	
23	0.0		0.5	0.0	0.0		0.5	0.0	×		×	0.0		0.0	0.0	0.0	0.0		0.0	0.0
24	0.5		0.5	0.5	0.0		0.0	0.0	×		×	0.0		0.0	0.0	0.0	0.0		0.0	0.0
25	6.5		3.0	1.5	1.0		0.5	0.5	×		×	12.0		3.0	1.0	11.0		5.0	1.5	
半旬計/最大	61.5	219	10.5	2.5	39.5	//	9.5	3.0	×	//		50.0	152	6.0	2.5	25.0	//	7.5	3.0	
26	17.5		4.5	2.0	20.5		3.0	1.5	×		×	13.5		3.0	1.0	3.5		2.0	1.5	
27	12.5		5.0	1.5	11.0		3.5	1.5	×		×	6.0		3.0	1.0	11.5		3.0	1.5	
28	0.5		0.5	0.5	0.0		0.0	0.0	×		×	0.0		0.0	0.0	4.5		2.0	0.5	
29	0.0		0.0	0.0	0.0		0.0	0.0	×		×	0.0		0.0	0.0	1.5		1.5	0.5	
30	0.0		0.0	0.0	0.0		0.0	0.0	×		×	0.0		0.0	0.0	0.0	0.0	0.0	0.0	
31	0.0		0.0	0.0	0.0		0.0	0.0	×		×	0.0		0.0	0.0	0.0	0.0	0.0	0.0	
半旬計/最大	30.5	97	5.0	2.0	31.5	//	3.5	1.5	×	//		19.5	57	3.0	1.0	21.0	//	3.0	1.5	
旬計	92.0	144			71.0	//			×	//		69.5	103			46.0	//			
旬最大	54.5		10.5	2.5	38.5		9.5	3.0				38.0		6.0	2.5	14.0		7.5	3.0	
起日	22		22	22	22		22	22				22		22	22	22		22	22	

### 統計値の種類

正常値

”)”を含む値

”]”を含む値

”X”の値

”//”の値

空欄

”\_”の値

完全・・・統計値を求める対象となる資料が全てある値

準完全・・・統計値を求める対象となる資料の一部が欠けている場合

資料不足・・・統計値を求める対象となる資料が足りない値

資料なし・・・統計値を求める対象となる資料が参考値もしくは欠測により全くない場合

観測機器移転等のため平年値を求めているもの。

観測を行っていないもの。

旬の極値につける。



## 地域気象観測積雪旬報

2009年3月21日～31日 福井県(57) 単位:cm

(1/1)

観測所名	最深積雪			積雪差日合計の最大値		積雪差合計	
	起日	起日	平年差	起日	起日	平年差	平年差
福井	4	26	//	4	26	4	//
武生	1	26	0	1	26	1	0
大野	12	26	0	12	26	16	10
九頭竜	6	27	-58	6	26	11	-26
今庄	2	26	-14	2	26	2	-4
敦賀	0	31	//	0	31	0	//
小浜	0	31	-2	0	31	0	-1

### 統計値の種類

正常値

)”を含む値

]”を含む値

”X”の値

”//”の値

空欄

”\_”の値

完全・・・統計値を求める対象となる資料が全てある値

準完全・・・統計値を求める対象となる資料の一部が欠けている場合

資料不足・・・統計値を求める対象となる資料が足りない値

資料なし・・・統計値を求める対象となる資料が参考値もしくは欠測により全くない場合

観測機器移転等のため平年値を求めているもの。

観測を行っていないもの。

旬の極値につける。