

福井県農業気象速報

平成21年 4月 上旬

第 2 9 卷 1 0 号
 福 井 県
 福 井 地 方 気 象 台
 平成 2 1 年 4 月 1 3 日

1. 気象概況

この期間の前半は、低気圧や気圧の谷が通過し、気温が平年より低くなりました。また、県内の多い所では10mm前後の降水を観測しました。5日以降は高気圧覆われ、晴れて気温は平年より高く経過しました。日照時間はかなり多くなりました。

平均気温は、福井、敦賀共に平年並、アメダス地点では、美浜、小浜で平年より低く、その他の地点で平年並となりました。

降水量は、福井、敦賀共に平年よりかなり少なく、アメダス地点では、越廼、美浜、小浜で平年より少なく、その他の地点では、平年よりかなり少なくなりました。

日照時間は、福井、敦賀、全てのアメダス地点で平年よりかなり多くなりました。

天気概況(昼)

- 1日：気圧の谷が通過し、雨後一時曇。
- 2日：冬型の気圧配置は緩み、次第に高気圧に覆われ、曇時々晴一時雨。
- 3日：本州付近は、高気圧に覆われ、晴後薄曇。
- 4日：はじめ日本は関東の南海上に中心をもつ高気圧に覆われるが、気圧の谷が接近し、雨一時曇。
- 5日：高気圧に覆われ、薄曇一時晴、霧を伴う。
- 6日：高気圧に覆われ、晴。
- 7日：高気圧に覆われ、晴。
- 8日：高気圧に覆われ、晴一時薄曇。
- 9日：高気圧に覆われ、快晴。
- 10日：高気圧に覆われ、快晴。

2. 天気概況(福井地方気象台)

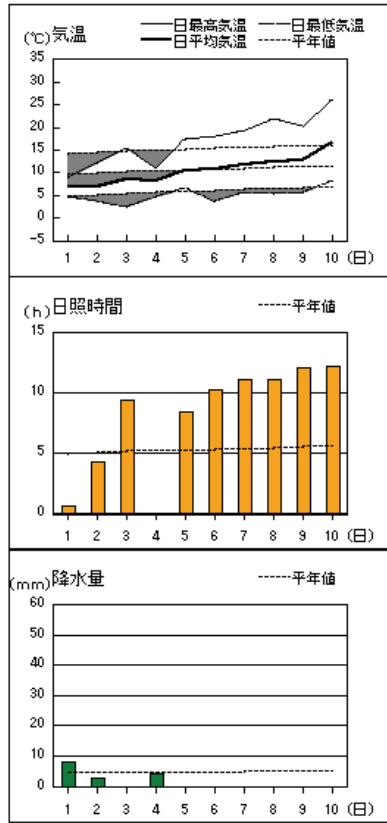
日	06時～18時(昼)	18時～翌日06時(夜)
1日	雨後一時曇	曇時々雨
2日	曇時々晴一時雨	晴
3日	晴後薄曇	薄曇時々晴
4日	雨一時曇	雨時々曇後霧
5日	薄曇一時晴、霧を伴う	晴
6日	晴	晴
7日	晴	晴
8日	晴一時薄曇	快晴
9日	快晴	快晴
10日	快晴	快晴

3. 平年・昨年との比較(気象官署)

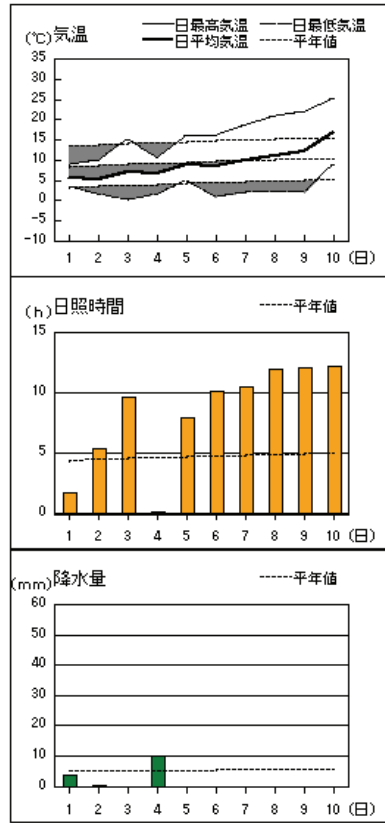
期間		福 井			敦 賀		
		平均気温 ()	降水量 (mm)	日照時間 (h)	平均気温 ()	降水量 (mm)	日照時間 (h)
4月1日	本 年	10.5	14.5	79.3	11.0	14.5	80.3
	平 年	10.5	50.1	53.7	11.0	47.9	51.2
4月10日	平年差・比	±0.0	29%	148%	±0.0	30%	157%
	階級区分	平年並	かなり少ない	かなり多い	平年並	かなり少ない	かなり多い
	昨 年	10.8	61.0	50.8	11.8	69.5	49.5
4月中旬	平 年	12.6	45.9	58.0	13.0	46.6	56.4

アメダス 気象経過図：2009年4月1日-2009年4月10日

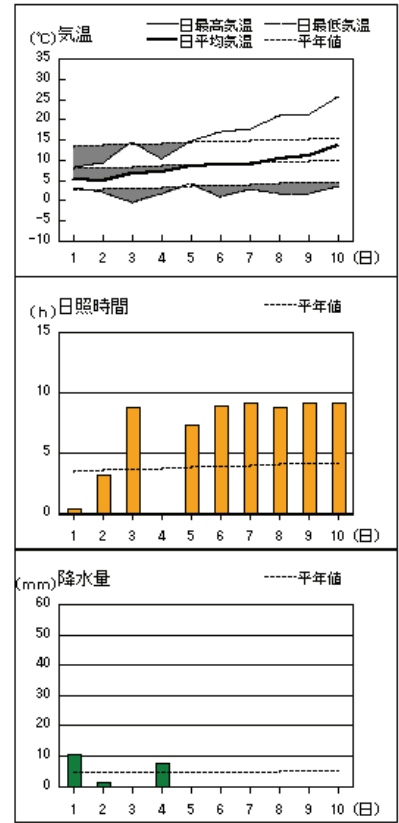
福井



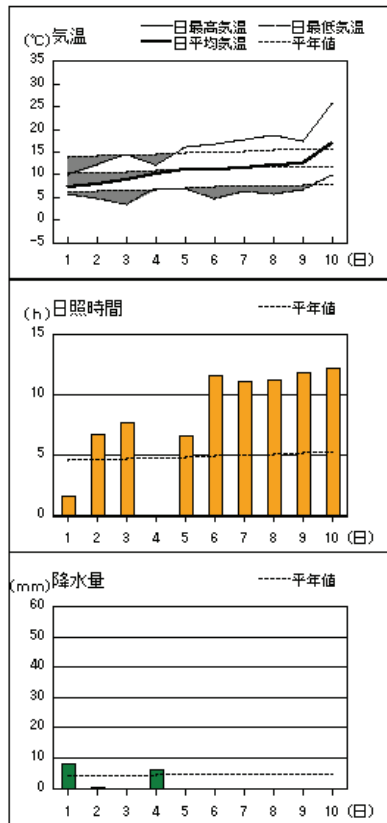
大野



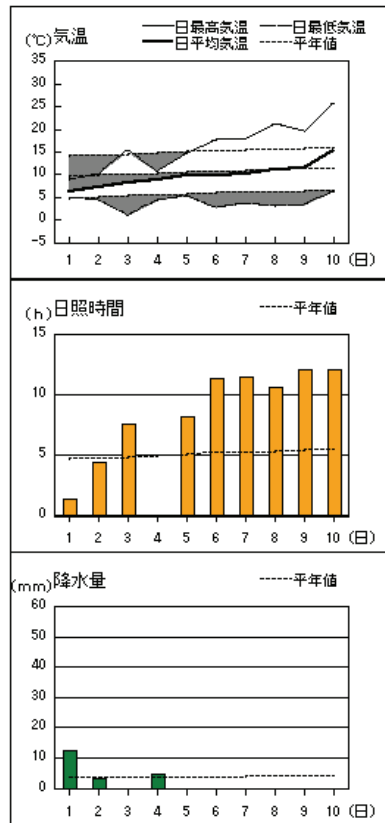
今庄



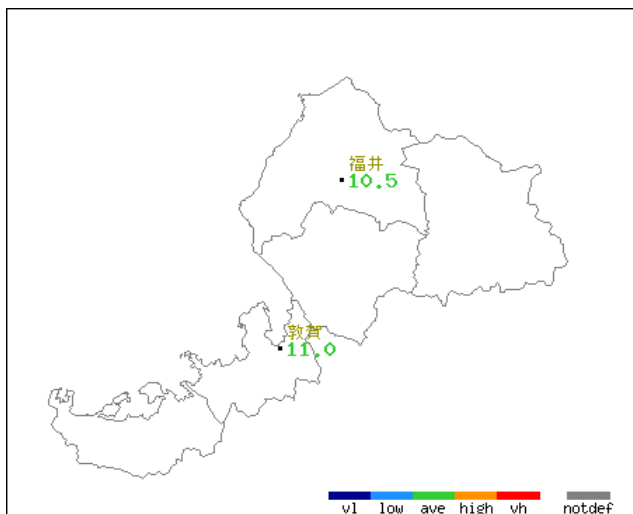
敦賀



小浜

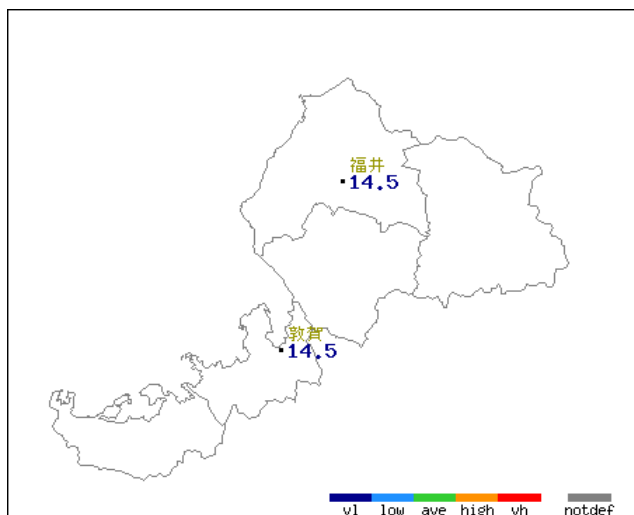


平均気温・降水量・日照時間分布図(気象官署) 2009年(平成21年)4月上旬 福井県



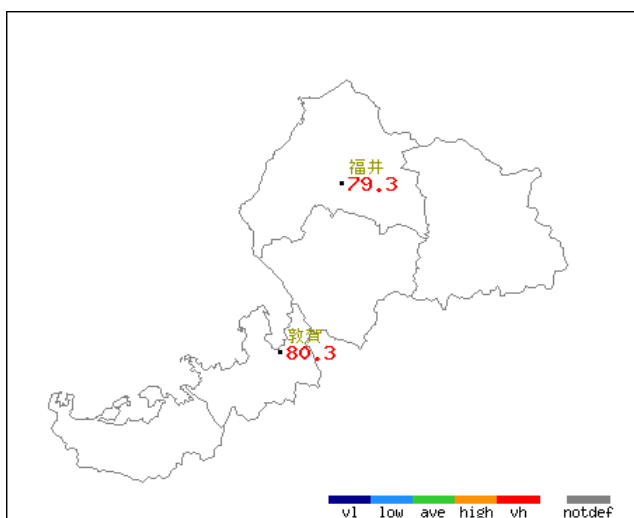
地上観測旬別値 2009年4月上旬 平均気温(°C)

地点名	実況値	平年値	平年差
福井	10.5	10.5	±0.0
敦賀	11.0	11.0	±0.0



地上観測旬別値 2009年4月上旬 降水量(mm)

地点名	実況値	平年値	平年比(%)
福井	14.5	50.1	29
敦賀	14.5	47.9	30



地上観測旬別値 2009年4月上旬 日照時間(h)

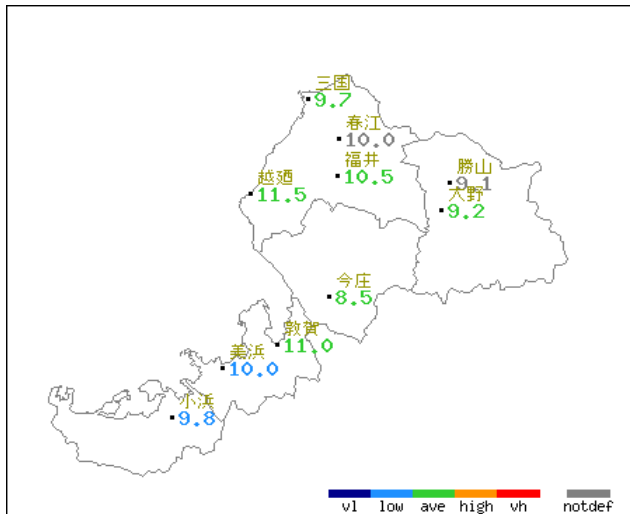
地点名	実況値	平年値	平年比(%)
福井	79.3	53.7	148
敦賀	80.3	51.2	157

■凡例

D	D)	D]	X	//
完全値	準完全値	資料不足値	資料なし	平年値なし

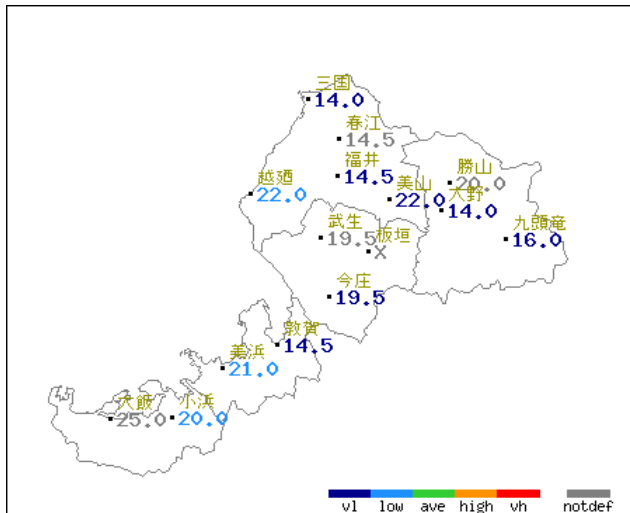
※ 福井と敦賀は気象官署としての平年値とアメダス地点としての平年値の統計期間および統計方法が異なっているため、平年差、平年比に相違が出る場合があります。

平均気温・降水量・日照時間分布図(アメダス) 2009年(平成21年)4月上旬 福井県



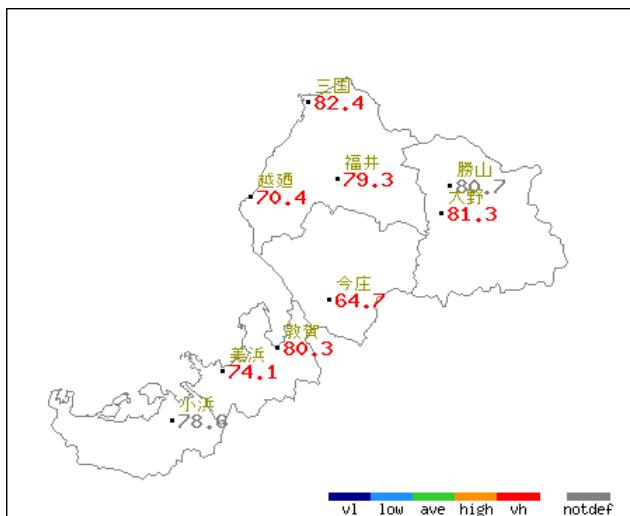
アメダス旬別値 2009年4月上旬 平均気温(°C)

地点名	実況値	平年値	平年差
三国	9.7	9.7	±0.0
春江	10.0	//	//
越廼	11.5	11.0	+0.5
福井	10.5	10.7	-0.2
勝山	9.1	//	//
大野	9.2	9.5	-0.3
今庄	8.5	9.0	-0.5
敦賀	11.0	11.2	-0.2
美浜	10.0	10.6	-0.6
小浜	9.8	10.6	-0.8



アメダス旬別値 2009年4月上旬 降水量(mm)

地点名	実況値	平年値	平年比(%)
三国	14.0	46.5	30
春江	14.5	//	//
越廼	22.0	49.7	44
福井	14.5	49.4	29
美山	22.0	51.4	43
勝山	20.0	//	//
大野	14.0	55.2	25
武生	19.5	//	//
板垣	X	//	//
九頭竜	16.0	60.6	26
今庄	19.5	47.3	41
敦賀	14.5	47.1	31
美浜	21.0	42.3	50
大飯	25.0	//	//
小浜	20.0	38.9	51



アメダス旬別値 2009年4月上旬 日照時間(h)

地点名	実況値	平年値	平年比(%)
三国	82.4	58.2	142
越廼	70.4	48.4	145
福井	79.3	53.2	149
勝山	80.7	//	//
大野	81.3	48.6	167
今庄	64.7	39.8	163
敦賀	80.3	49.3	163
美浜	74.1	49.4	150
小浜	78.6	51.3	153

■凡例

D	D)	D]	X	//
完全値	準完全値	資料不足値	資料なし	平年値なし

※ 福井と敦賀は気象官署としての平年値とアメダス地点としての平年値の統計期間および統計方法が異なっているため、平年差、平年比に相違が出る場合があります。

地域気象観測旬報

2009年4月1日～10日 福井県 (57)

(1/3)

観測所名	三国										10℃以上積算気温			日照 (h)
	気温(℃)			風向・風速(m/s)						降水量(mm)				
	平均	最高	最低	平均	最多	最大	風向	瞬間	風向	日計	1時間	10分		
1	6.2	7.8	4.0	1.8	SSE	5	ENE	10.7	NE	8.0	2.0	0.5	0.8	
2	6.5	10.6	3.9	1.5	NNE	3.7	ENE	8.5	NE	1.0	1.5	1.0	6.1	
3	7.4	12.4	2.4	2.1	SE	3.7	WNW	7.3	WNW	0.0	0.0	0.0	9.6	
4	8.2	11.3	4.8	2.2	SSE	4.9	SSE	9.8	SSE	5.0	2.0	1.0	0.0	
5	9.4	13.3	5.0	1.6	SE	4.7	WNW	8.9	W	0.0	0.0	0.0	8.6	
6	9.6	15.0	4.3	2.0	SE	3.4	WSW	7.1	SW	0.0	0.0	0.0	11.5	
7	10.5	15.3	5.4	1.9	SE	4.7	W	8.2	WSW	0.0	0.0	0.0	11.9	
8	11.5	17.5	5.8	1.9	SE	3.9	W	6.7	WNW	0.0	0.0	0.0	11.6	
9	10.9	15.6	5.4	1.8	SE	3.5	WNW	5.7	NW	0.0	0.0	0.0	10.3	
10	16.9	22.7	11.9	2.7	SSE	5.6	SSE	11.1	SSE	0.0	0.0	0.0	12.0	
前半旬	7.5	11.1	4.0	1.8	SE					14.0			25.1	
後半旬	11.9	17.2	6.6	2.1	SE					0.0			57.3	
旬	9.7	14.2	5.3	2.0	SE					14.0			82.4	
平年差/比	0.0	+0.9	-0.3							30			142	

観測所名	春江										10℃以上積算気温			日照 (h)
	気温(℃)			風向・風速(m/s)						降水量(mm)				
	平均	最高	最低	平均	最多	最大	風向	瞬間	風向	日計	1時間	10分		
1	6.7	8.5	4.2	2.6	SE	7	NNE	10.8	NNE	9.0	2.0	1.5		
2	6.5	10.8	3.3	3.8	N	7.4	N	10.3	N	3.0	3.0	1.0		
3	7.9	13.6	1.9	2.8	SSE	5.1	NW	7.2	NW	0.0	0.0	0.0		
4	8.5	11.7	4.8	3.3	SSE	6.8	SSE	9.3	SSE	2.5	0.5	0.5		
5	9.7	15.8	5.8	2.5	NW	6.4	NW	8.7	NW	0.0	0.0	0.0		
6	10.1	16.5	4.3	2.8	NW	5.7	NW	7.7	NW	0.0	0.0	0.0		
7	10.9	16.6	5.2	3.0	SSE	6.3	WNW	9.3	WNW	0.0	0.0	0.0		
8	11.9	19.9	5.7	2.9	SSE	5.8	NW	8.2	NNW	0.0	0.0	0.0		
9	11.6	17.9	3.9	2.9	NW	6.7	NW	9.3	WNW	0.0	0.0	0.0		
10	16.6	25.4	9.6	4.1	S	6.7	SSE	9.3	W	0.0	0.0	0.0		
前半旬	7.9	12.1	4.0	3.0	SSE					14.5				
後半旬	12.2	19.3	5.7	3.1	SSE					0.0				
旬	10.0	15.7	4.9	3.1	SSE					14.5				
平年差/比	//	//	//							//				

観測所名	越廼										10℃以上積算気温			日照 (h)
	気温(℃)			風向・風速(m/s)						降水量(mm)				
	平均	最高	最低	平均	最多	最大	風向	瞬間	風向	日計	1時間	10分		
1	6.9	9.7	4.3	1.9	SE	4.3	WNW	9.1	W	16.0	3.0	1.5	1.2	
2	7.4	10.5	4.4	2.4	NNE	5.5	N	13.2	N	3.0	3.5	1.5	4.4	
3	9.6	14.0	5.3	1.5	SE	3.7	WSW	5.3	WSW	0.0	0.0	0.0	7.6	
4	11.2	13.3	8.0	2.5	SE	7	ESE	12.4	S	3.0	1.5	0.5	0.0	
5	10.8	15.5	7.5	1.6	SE	3	WNW	6.4	SSW	0.0	0.0	0.0	9.0	
6	11.3	16.3	7.0	1.5	SE	2.9	SSE	5.3	WSW	0.0	0.0	0.0	8.2	
7	12.3	17.2	8.8	1.4	SSE	3.2	W	4.6	WSW	0.0	0.0	0.0	9.3	
8	13.0	18.6	8.8	1.0	SE	1.8	N	3.0	N	0.0	0.0	0.0	9.9	
9	12.7	16.8	8.7	1.0	SE	1.9	N	5.2	S	0.0	0.0	0.0	10.2	
10	19.3	24.6	13.4	2.1	SSE	5.7	WSW	9.2	WSW	0.0	0.0	0.0	10.6	
前半旬	9.2	12.6	5.9	2.0	SE					22.0			22.2	
後半旬	13.7	18.7	9.3	1.4	SE					0.0			48.2	
旬	11.5	15.7	7.6	1.7	SE					22.0			70.4	
平年差/比	+0.5	+1.6	-0.1							44			145	

観測所名	福井										10℃以上積算気温			日照 (h)
	気温(℃)			風向・風速(m/s)						降水量(mm)				
	平均	最高	最低	平均	最多	最大	風向	瞬間	風向	日計	1時間	10分		
1	6.9	9.0	4.6	2.1	W	5.7	N	9.3	N	8.0	2.5	1.0	0.6	
2	6.8	12.2	3.8	3.3	N	6.6	N	11.8	N	2.5	2.0	1.0	4.3	
3	8.4	15.2	2.5	2.3	SSW	5.1	NNW	7.9	N	0.0	0.0	0.0	9.4	
4	8.2	11.1	4.5	2.4	S	4.6	SE	7.8	SE	4.0	1.5	0.5	0.0	
5	10.3	17.1	6.5	2.2	S	5.8	N	8.6	NNW	0.0	0.0	0.0	8.4	
6	10.7	18.0	3.7	2.5	SSE	4.8	NNW	7.3	N	0.0	0.0	0.0	10.2	
7	11.6	19.1	5.7	2.4	S	6.3	NNW	9.5	N	0.0	0.0	0.0	11.1	
8	12.4	21.8	5.3	2.5	N	6.4	N	10.5	N	0.0	0.0	0.0	11.1	
9	12.6	20.3	5.6	2.5	N	5.9	NNW	8.5	N	0.0	0.0	0.0	12.0	
10	16.7	26.0	8.1	2.9	SSW	5.4	NNE	8.4	N	0.0	0.0	0.0	12.2	
前半旬	8.1	12.9	4.4	2.5	S					14.5			22.7	
後半旬	12.8	21.0	5.7	2.6	S					0.0			56.6	
旬	10.5	17.0	5.0	2.5	S					14.5			79.3	
平年差/比	-0.2	+1.8	-1.0							29			149	

地域気象観測旬報

2009年4月1日～10日 福井県 (57)

(2/3)

観測所名		勝山									10℃以上積算気温			50
日付	気温(℃)			風向・風速(m/s)						降水量(mm)			日照(h)	
	平均	最高	最低	平均	最多	最大	風向	瞬間	風向	日計	1時間	10分		
1	5.2	8.3	2.4	1.7	WNW	5.8	NNW	8.6	NNW	8.0	3.0	1.0	1.5	
2	4.8	9.3	1.2	4.0	NNW	7.5	NW	12.0	N	2.0	1.0	0.5	6.5	
3	7.0	14.2	0.3	2.4	SE	5.3	NNW	8.1	NNW	0.0	0.0	0.0	10.2	
4	6.9	11.3	2.5	1.8	ESE	6.2	SE	9.9	SSE	10.0	2.0	0.5	0.0	
5	8.5	15.6	4.1	2.6	E	7.6	WNW	10.2	WNW	0.0	0.0	0.0	8.6	
6	8.8	15.7	2.3	2.1	E	5.7	NW	10.4	NW	0.0	0.0	0.0	9.9	
7	10.2	17.9	3.3	2.6	ESE	6.8	WNW	8.8	WNW	0.0	0.0	0.0	11.3	
8	11.4	20.2	4.0	2.7	E	6.7	WNW	9.6	WNW	0.0	0.0	0.0	11.6	
9	12.2	21.4	4.1	2.4	NNW	6.9	N	8.6	N	0.0	0.0	0.0	10.2	
10	16.2	25.1	8.7	2.3	E	6.9	NW	9.0	NW	0.0	0.0	0.0	10.9	
前半旬	6.5	11.7	2.1	2.5	E					20.0			26.8	
後半旬	11.8	20.1	4.5	2.4	E					0.0			53.9	
旬	9.1	15.9	3.3	2.5	E					20.0			80.7	
平年差/比	//	//	//							//			//	

観測所名		大野									10℃以上積算気温			40
日付	気温(℃)			風向・風速(m/s)						降水量(mm)			日照(h)	
	平均	最高	最低	平均	最多	最大	風向	瞬間	風向	日計	1時間	10分		
1	5.5	8.7	3.5	1.4	WNW	3.5	WNW	6.1	W	3.5	1.0	0.5	1.7	
2	5.2	10.1	1.4	2.1	WNW	4.9	NW	11.2	NW	0.5	0.5	0.5	5.4	
3	7.1	15.2	0.0	1.1	E	3.4	WNW	6.3	W	0.0	0.0	0.0	9.6	
4	6.6	10.8	1.5	1.2	WNW	4.4	SSE	7.0	SE	10.0	2.0	0.5	0.1	
5	9.0	16.3	4.9	1.5	W	4.5	WNW	7.9	W	0.0	0.0	0.0	7.9	
6	8.6	16.1	0.8	1.2	SSW	4.2	NW	7.0	NW	0.0	0.0	0.0	10.1	
7	9.9	18.7	1.9	1.3	WNW	4.6	WNW	8.3	NW	0.0	0.0	0.0	10.5	
8	11.2	20.9	2.2	1.3	SW	4.5	WNW	7.9	W	0.0	0.0	0.0	11.9	
9	12.1	22.0	2.1	1.3	WNW	4.1	NW	7.4	NW	0.0	0.0	0.0	12.0	
10	16.8	25.1	8.8	1.6	WNW	3.8	WNW	7.8	NW	0.0	0.0	0.0	12.1	
前半旬	6.7	12.2	2.3	1.5	WNW					14.0			24.7	
後半旬	11.7	20.6	3.2	1.3	WNW					0.0			56.6	
旬	9.2	16.4	2.7	1.4	WNW					14.0			81.3	
平年差/比	-0.3	+1.8	-1.5							25			167	

観測所名		今庄									10℃以上積算気温			35
日付	気温(℃)			風向・風速(m/s)						降水量(mm)			日照(h)	
	平均	最高	最低	平均	最多	最大	風向	瞬間	風向	日計	1時間	10分		
1	5.3	8.2	3.1	1.3	SSW	5.6	N	9.5	NNE	10.5	2.5	1.5	0.4	
2	4.8	9.2	1.9	3.3	NNE	7.7	NNE	13.5	N	1.5	1.0	0.5	3.2	
3	6.8	14.2	-0.5	1.6	SSW	3.5	NNE	6.5	SSW	0.0	0.0	0.0	8.8	
4	6.9	10.4	1.4	1.4	S	3.6	S	7.2	SSW	7.5	2.0	0.5	0.0	
5	8.6	14.6	4.0	1.7	SSW	4.5	N	8.2	SSW	0.0	0.0	0.0	7.3	
6	8.8	16.9	1.0	2.0	S	5.1	NNE	9.9	NNE	0.0	0.0	0.0	8.9	
7	8.9	17.7	2.6	2.0	S	4.2	SSW	7.9	SSW	0.0	0.0	0.0	9.1	
8	10.2	20.8	1.6	1.9	S	3.9	S	7.8	SSW	0.0	0.0	0.0	8.8	
9	10.9	21.1	1.5	1.8	S	4.2	NNE	6.6	NNE	0.0	0.0	0.0	9.1	
10	13.7	25.5	3.5	2.2	S	3.7	S	7.5	SSE	0.0	0.0	0.0	9.1	
前半旬	6.5	11.3	2.0	1.9	S					19.5			19.7	
後半旬	10.5	20.4	2.0	2.0	S					0.0			45.0	
旬	8.5	15.9	2.0	1.9	S					19.5			64.7	
平年差/比	-0.5	+1.4	-1.6							41			163	

観測所名		敦賀									10℃以上積算気温			85
日付	気温(℃)			風向・風速(m/s)						降水量(mm)			日照(h)	
	平均	最高	最低	平均	最多	最大	風向	瞬間	風向	日計	1時間	10分		
1	7.3	9.9	5.6	3.1	NW	11	N	15.9	N	8.0	2.5	1.5	1.6	
2	7.9	12.0	4.7	6.3	N	11.5	NNE	16.2	N	0.5	0.5	0.5	6.7	
3	9.0	14.5	3.3	2.5	S	7	NNE	8.9	NNE	0.0	0.0	0.0	7.7	
4	10.3	12.1	6.8	4.5	SSE	9.5	SSE	13.6	SE	6.0	2.0	0.5	0.0	
5	11.1	15.9	6.9	3.3	N	7.1	NNE	10.0	N	0.0	0.5	0.0	6.6	
6	11.0	16.7	4.5	2.9	S	6.5	NNE	8.0	NNE	0.0	0.0	0.0	11.5	
7	11.4	17.5	6.4	2.9	S	6.4	NNE	8.4	NNE	0.0	0.0	0.0	11.1	
8	12.2	18.7	5.7	2.7	S	5.4	NNE	7.4	N	0.0	0.0	0.0	11.2	
9	12.3	17.3	6.7	2.9	S	6.2	NNE	8.3	NNE	0.0	0.0	0.0	11.8	
10	17.0	25.6	9.7	3.3	SSE	7	SE	10.7	SSE	0.0	0.0	0.0	12.1	
前半旬	9.1	12.9	5.5	3.9	N					14.5			22.6	
後半旬	12.8	19.2	6.6	2.9	S					0.0			57.7	
旬	11.0	16.0	6.0	3.4	S					14.5			80.3	
平年差/比	-0.2	+1.2	-1.1							31			163	

地域気象観測旬報

2009年4月1日～10日 福井県 (57)

(3/3)

観測所名	美浜											10℃以上積算気温			日照 (h)
	気温(℃)			風向・風速(m/s)						降水量(mm)					
	平均	最高	最低	平均	最多	最大	風向	瞬間	風向	日計	1時間	10分			
1	6.6	9.2	4.6	1.6	SSW	6	N	10.4	NW	13.5	3.5	1.0	1.4		
2	7.2	10.7	4.5	3.7	N	8.5	N	15.8	NNW	2.0	1.5	0.5	5.7		
3	8.3	13.2	2.9	1.4	N	4.1	N	5.8	NNE	0.0	0.0	0.0	7.1		
4	9.1	11.6	4.8	1.0	SSW	2.7	WNW	5.4	WNW	5.5	1.5	0.5	0.0		
5	10.6	14.9	6.2	1.9	NW	4.2	NW	8.0	NW	0.0	0.0	0.0	6.0		
6	10.0	15.6	4.0	1.5	SSW	3.6	N	5.5	NNE	0.0	0.0	0.0	11.0		
7	10.5	17.2	5.6	1.5	SSW	4.2	N	5.9	NNW	0.0	0.0	0.0	10.1		
8	11.1	17.5	4.6	1.3	NNE	3.4	NNE	5.0	NNE	0.0	0.0	0.0	10.4		
9	11.2	16.0	5.1	1.5	NNE	3.5	NNE	5.4	NNE	0.0	0.0	0.0	11.1		
10	15.7	24.3	8.7	1.2	SW	3.2	NNE	5.4	WSW	0.0	0.0	0.0	11.3		
前半旬	8.4	11.9	4.6	1.9	SSW					21.0			20.2		
後半旬	11.7	18.1	5.6	1.4	SSW					0.0			53.9		
旬	10.0	15.0	5.1	1.7	SSW					21.0			74.1		
平年差/比	-0.6	+0.6	-1.1							50			150		

観測所名	小浜											10℃以上積算気温			日照 (h)
	気温(℃)			風向・風速(m/s)						降水量(mm)					
	平均	最高	最低	平均	最多	最大	風向	瞬間	風向	日計	1時間	10分			
1	6.4	9.0	5.0	2.8	ESE	6.6	N	11.4	NW	12.5	3.5	1.0	1.3		
2	7.1	10.2	4.2	5.8	N	13	N	19.5	N	3.0	1.5	1.0	4.4		
3	8.1	15.2	1.2	1.7	ESE	4	N	6.1	NNW	0.0	0.0	0.0	7.5		
4	8.7	10.9	4.3	3.6	ESE	7.4	E	9.8	E	4.5	1.5	0.5	0.0		
5	9.7	14.7	5.2	2.7	WNW	8.4	WNW	11.3	WNW	0.0	0.0	0.0	8.1		
6	9.8	17.6	2.6	2.6	ESE	4.5	NW	7.5	N	0.0	0.0	0.0	11.3		
7	10.3	18.0	3.6	2.2	ESE	5.2	WNW	8.1	WNW	0.0	0.0	0.0	11.4		
8	11.2	21.0	2.9	2.2	WNW	5.8	WNW	7.2	WNW	0.0	0.0	0.0	10.6		
9	11.5	19.6	3.3	2.4	WNW	5.5	W	7.3	WNW	0.0	0.0	0.0	12.0		
10	15.2	25.6	6.1	2.4	SSE	6.7	NNW	8.7	NNW	0.0	0.0	0.0	12.0		
前半旬	8.0	12.0	4.0	3.3	ESE					20.0			21.3		
後半旬	11.6	20.4	3.7	2.4	SSE					0.0			57.3		
旬	9.8	16.2	3.8	2.8	ESE					20.0			78.6		
平年差/比	-0.8	+1.1	-2.0							51			153		

統計値の種類

- 正常値 完全・・・統計値を求める対象となる資料が全てある値
- ”)”を含む値 準完全・・・統計値を求める対象となる資料の一部が欠けている場合
- ”]”を含む値 資料不足・・・統計値を求める対象となる資料が足りない値
- ”X”の値 資料なし・・・統計値を求める対象となる資料が参考値もしくは欠測により全くない場合
- ”/”の値 観測機器移転等のため平年値を求めていないもの。
- 空欄 観測を行っていないもの。
- ”_”の値 旬の極値につける。

地域雨量観測旬報

2009年4月1日～10日 福井県 (57)
(1/1)

観測所名	美山				武生				板垣				九頭竜				大飯			
	降水量(mm)				降水量(mm)				降水量(mm)				降水量(mm)				降水量(mm)			
	日計	平年比	最大1時間	最大10分間	日計	平年比	最大1時間	最大10分間	日計	平年比	最大1時間	最大10分間	日計	平年比	最大1時間	最大10分間	日計	平年比	最大1時間	最大10分間
1	13.5		4.0	1.0	13.0		3.5	1.0	×		×		2.5		1.0	0.5	19.5		7.5	2.0
2	1.5		1.0	0.5	2.0		1.0	0.5	×		×		0.0		0.0	0.0	2.5		4.0	1.5
3	0.0		0.0	0.0	0.0		0.0	0.0	×		×		0.0		0.0	0.0	0.0		0.0	0.0
4	7.0		2.0	0.5	4.5		1.5	0.5	×		×		13.5		2.5	0.5	3.0		1.0	0.5
5	0.0		0.0	0.0	0.0		0.0	0.0	×		×		0.0		0.0	0.0	0.0		0.0	0.0
半旬計/最大	22.0	89	4.0	1.0	19.5	//	3.5	1.0	×	//			16.0	59	2.5	0.5	25.0	//	7.5	2.0
6	0.0		0.0	0.0	0.0		0.0	0.0	×		×		0.0		0.0	0.0	0.0		0.0	0.0
7	0.0		0.0	0.0	0.0		0.0	0.0	×		×		0.0		0.0	0.0	0.0		0.0	0.0
8	0.0		0.0	0.0	0.0		0.0	0.0	×		×		0.0		0.0	0.0	0.0		0.0	0.0
9	0.0		0.0	0.0	0.0		0.0	0.0	×		×		0.0		0.0	0.0	0.0		0.0	0.0
10	0.0		0.0	0.0	0.0		0.0	0.0	×		×		0.0		0.0	0.0	0.0		0.0	0.0
半旬計/最大	0.0	0	0.0	0.0	0.0	//	0.0	0.0	×	//			0.0	0	0.0	0.0	0.0	//	0.0	0.0
旬計	22.0	43			19.5	//			×	//			16.0	26			25.0	//		
旬最大	13.5		4.0	1.0	13.0		3.5	1.0					13.5		2.5	0.5	19.5		7.5	2.0
起日	1		1	1	1		1	1					4		4	4	1		1	1

統計値の種類

正常値
 ")”を含む値
 "]"を含む値
 "X”の値
 "//”の値
 空欄
 " _ ”の値

完全・・・統計値を求める対象となる資料が全てある値
 準完全・・・統計値を求める対象となる資料の一部が欠けている場合 2009年4月1日～10日 福井県 (57)
 資料不足・・・統計値を求める対象となる資料が足りない値
 資料なし・・・統計値を求める対象となる資料が参考値もしくは欠測により全くない場合
 観測機器移転等のため平年値を求めていないもの。
 観測を行っていないもの。
 旬の極値につける。

地域気象観測積雪旬報

2009年4月1日～10日 福井県(57) 単位:cm

(1/1)

観測所名	最深積雪			積雪差日合計の最大値		積雪差合計	
	起日	起日	平年差	起日	起日	平年差	平年差
福井	0	--	//	0	--	0	//
武生	0	--	0	0	--	0	0
大野	0	--	-4	0	--	0	-2
九頭竜	0	--	-35	0	--	0	-16
今庄	0	--	-7	0	--	0	-2
敦賀	0	--	//	0	--	0	//
小浜	0	--	0	0	--	0	0

統計値の種類

正常値	完全・・・統計値を求める対象となる資料が全てある値
”)”を含む値	準完全・・・統計値を求める対象となる資料の一部が欠けている場合
”]”を含む値	資料不足・・・統計値を求める対象となる資料が足りない値
”X”の値	資料なし・・・統計値を求める対象となる資料が参考値もしくは欠測により全くない場合
”//”の値	観測機器移転等のため平年値を求めているもの。
空欄	観測を行っていないもの。
”_”の値	旬の極値につける。