

福井県農業気象速報

平成21年 4月 中旬

第 2 9 卷 1 1 号
福 井 県
福 井 地 方 気 象 台
平成 2 1 年 4 月 2 1 日

1. 気象概況

この期間は、高気圧に覆われる日が多く概ね晴れましたが、期間の中頃は、本州の南岸を前線を伴った低気圧などの影響で曇りや雨となり、14日から16日までの降水量は多い所で30mm～40mmの降水を観測しました。

平均気温は、福井、敦賀共に平年よりかなり高く、アメダス地点では、今庄で平年より高く、その他の地点で平年よりかなり高くなりました。

降水量は、福井で平年並、敦賀で平年より少なく、アメダス地点では、九頭竜で平年より少なく、その他の地点では、平年並となりました。

日照時間は、福井、敦賀共に平年より多く、アメダス地点では、今庄で平年並、その他の地点では、平年より多くなりました。

天気概況(昼)

11日:本州付近は、高気圧に覆われ、快晴。

12日:引き続き高気圧に覆われ、晴。

13日:引き続き高気圧に覆われるが、上空の気圧の谷が通過し、晴後薄曇。

14日:本州の南岸を前線を伴った低気圧が東進し、雨。

15日:前線を伴った低気圧が三陸沖へ進み、曇時々雨一時晴。

16日:気圧の谷が接近し、曇一時雨。

17日:気圧の谷は東へ進み、次第に高気圧に覆われ、晴一時曇。

18日:引き続き、高気圧に覆われ、晴。

19日:沿海州付近に中心を持つ高気圧に覆われ、快晴。

20日:はじめ高気圧に覆われるが、次第に気圧の谷が接近し、曇。

2. 天気概況(福井地方気象台)

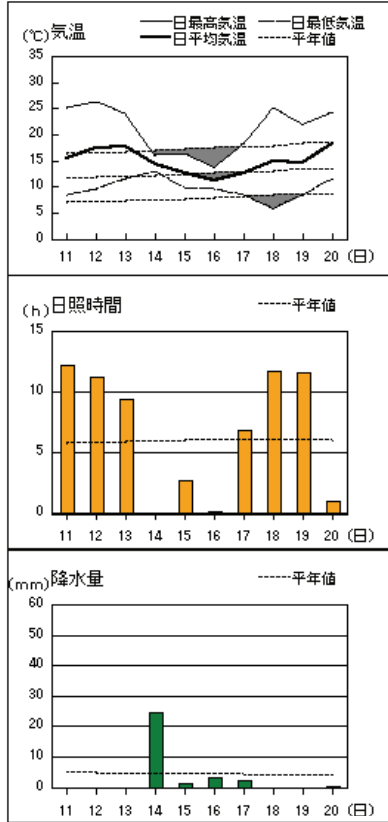
日	06時～18時(昼)	18時～翌日06時(夜)
11日	快晴	晴
12日	晴	晴後一時曇
13日	晴後薄曇	曇
14日	雨	雨時々曇
15日	曇時々雨一時晴	曇後一時雨
16日	曇一時雨	曇時々雨
17日	晴一時曇	晴
18日	晴	晴一時薄曇
19日	快晴	晴後一時薄曇
20日	曇	曇時々雨

3. 平年・昨年との比較(気象官署)

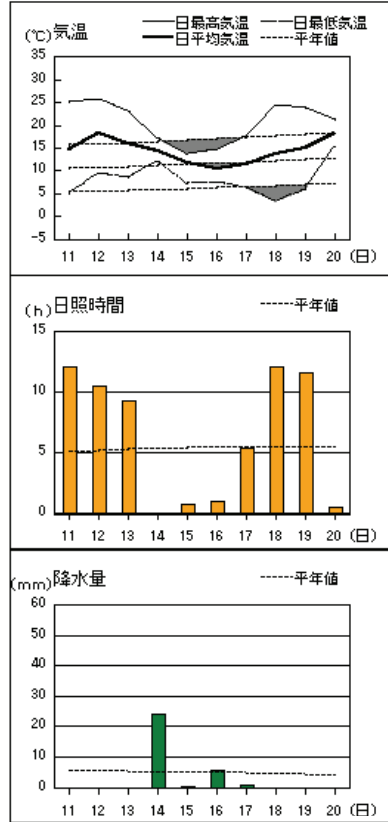
期間		福 井			敦 賀		
		平均気温 ()	降水量 (mm)	日照時間 (h)	平均気温 ()	降水量 (mm)	日照時間 (h)
4月11日 ～ 4月20日	本 年	15.0	31.5	66.5	15.6	26.5	67.2
	平 年	12.6	45.9	58.0	13.0	46.6	56.4
	平年差・比	+2.4	69%	115%	+2.6	57%	119%
	階級区分	かなり高い	平年並	多い	かなり高い	少ない	多い
	昨 年	13.3	41.5	33.6	13.6	47.0	13.0
4月下旬	平 年	14.9	41.4	59.0	15.1	38.6	59.3

アメダス 気象経過図：2009年4月11日-2009年4月20日

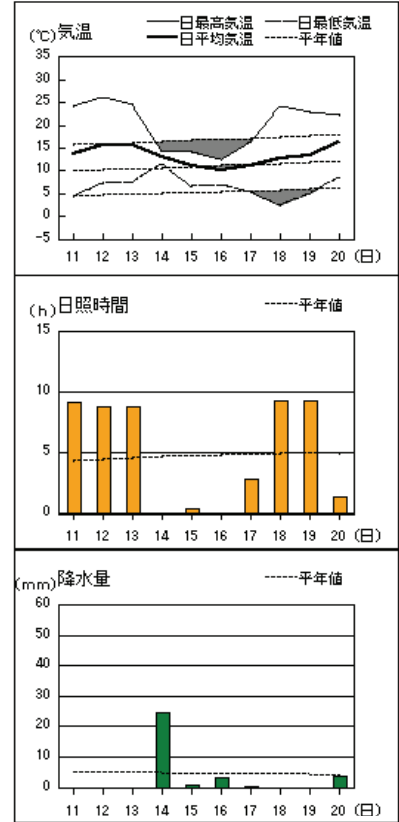
福井



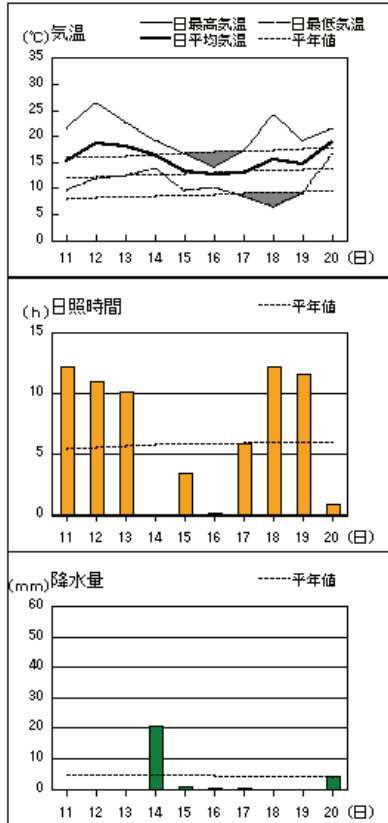
大野



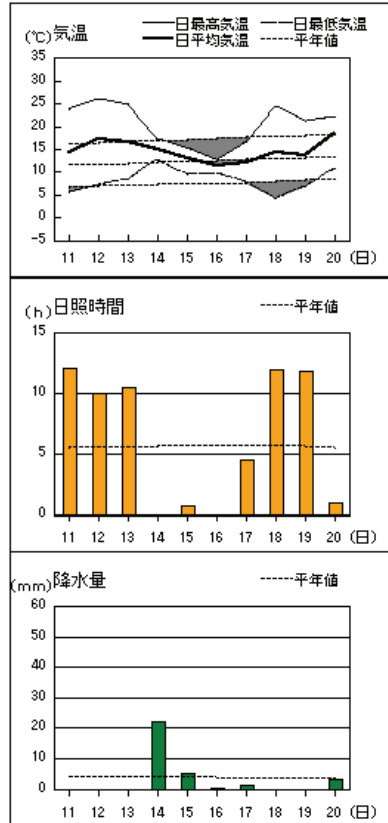
今庄



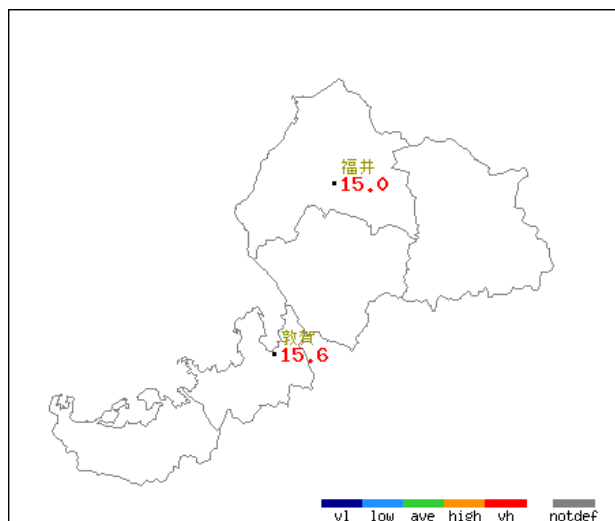
敦賀



小浜

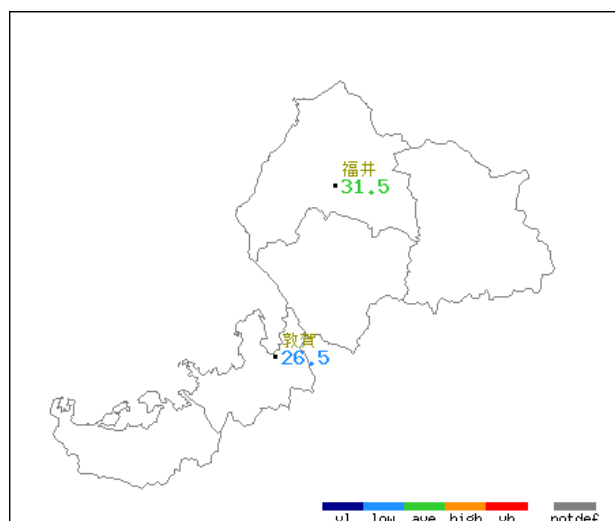


平均気温・降水量・日照時間分布図(気象官署) 2009年(平成21年)4月中旬 福井県



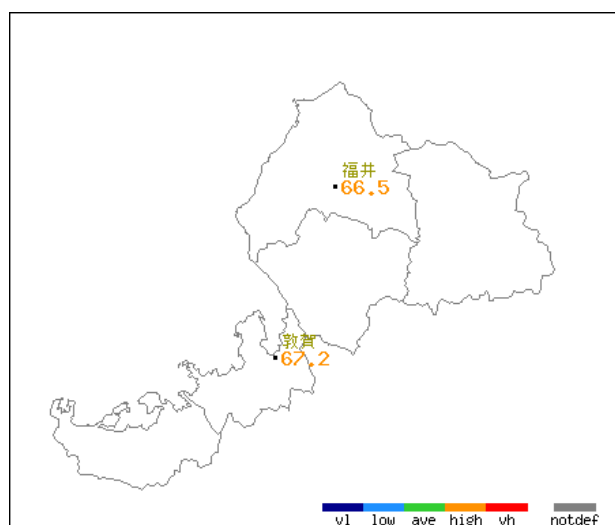
地上観測旬別値 2009年4月中旬 平均気温(°C)

地点名	実況値	平年値	平年差
福井	15.0	12.6	+2.4
敦賀	15.6	13.0	+2.6



地上観測旬別値 2009年4月中旬 降水量(mm)

地点名	実況値	平年値	平年比(%)
福井	31.5	45.9	69
敦賀	26.5	46.6	57



地上観測旬別値 2009年4月中旬 日照時間(h)

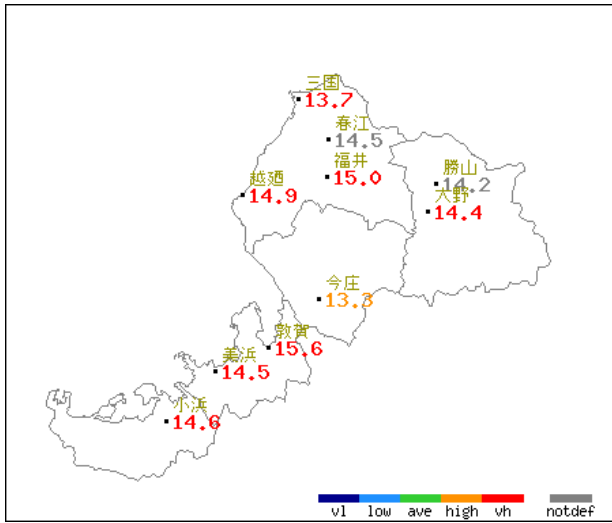
地点名	実況値	平年値	平年比(%)
福井	66.5	58.0	115
敦賀	67.2	56.4	119

■凡例

D	D)	D]	X	//
完全値	準完全値	資料不足値	資料なし	平年値なし

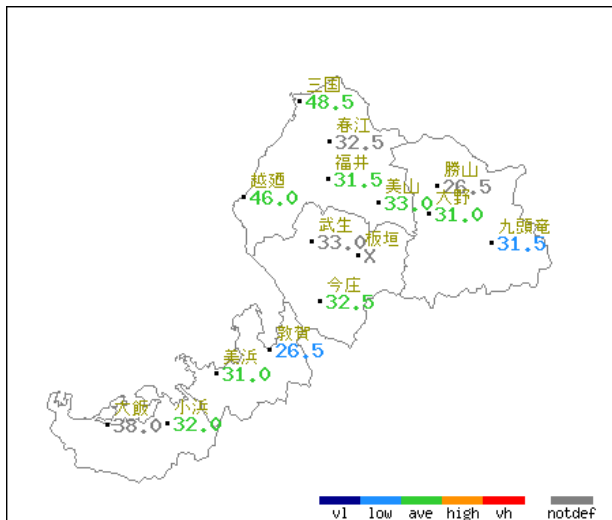
※ 福井と敦賀は気象官署としての平年値とアメダス地点としての平年値の統計期間および統計方法が異なるため、平年差、平年比に相違が出る場合があります。

平均気温・降水量・日照時間分布図(アメダス) 2009年(平成21年)4月中旬 福井県



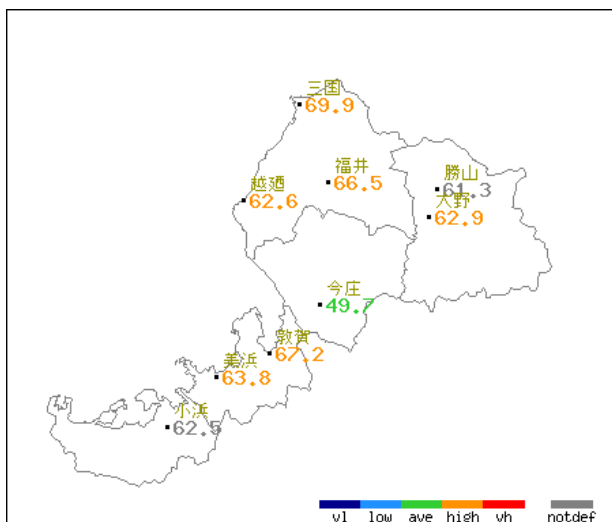
アメダス旬別値 2009年4月中旬 平均気温(°C)

地点名	実況値	平年値	平年差
三国	13.7	11.2	+2.5
春江	14.5	//	//
越廼	14.9	12.5	+2.4
福井	15.0	12.4	+2.6
勝山	14.2	//	//
大野	14.4	11.3	+3.1
今庄	13.3	10.7	+2.6
敦賀	15.6	12.7	+2.9
美浜	14.5	12.1	+2.4
小浜	14.6	12.2	+2.4



アメダス旬別値 2009年4月中旬 降水量(mm)

地点名	実況値	平年値	平年比(%)
三国	48.5	39.8	122
春江	32.5	//	//
越廼	46.0	50.5	91
福井	31.5	45.0	70
美山	33.0	50.4	65
勝山	26.5	//	//
大野	33.0	26.5	125
武生	33.0	//	//
板垣	X	//	//
九頭竜	31.5	66.2	48
今庄	32.5	49.7	62
敦賀	26.5	45.2	59
美浜	31.0	44.6	70
大飯	38.0	//	//
小浜	32.0	40.9	78



アメダス旬別値 2009年4月中旬 日照時間(h)

地点名	実況値	平年値	平年比(%)
三国	69.9	65.4	107
越廼	62.6	56.2	111
福井	66.5	62.8	106
勝山	61.3	//	//
大野	62.9	55.2	114
今庄	49.7	48.9	102
敦賀	67.2	61.0	110
美浜	63.8	57.8	110
小浜	62.5	58.9	106

■凡例

D	D)	D]	X	//
完全値	準完全値	資料不足値	資料なし	平年値なし

※ 福井と敦賀は気象官署としての平年値とアメダス地点としての平年値の統計期間および統計方法が異なるため、平年差、平年比に相違が出る場合があります。

地域気象観測旬報

2009年4月11日～20日 福井県 (57)

(1/3)

観測所名	三国										10℃以上積算気温			137
	気温(℃)			風向・風速(m/s)						降水量(mm)			日照 (h)	
	平均	最高	最低	平均	最多	最大	風向	瞬間	風向	日計	1時間	10分		
11	14.1	19.9	8.8	1.9	SE	4	NW	6.1	NW	0.0	0.0	0.0	12.1	
12	16.6	23.8	9.6	2.8	SSE	5.2	W	10.8	WNW	0.0	0.0	0.0	10.9	
13	16.1	20.8	11.1	2.0	SE	3.7	WSW	7.7	W	0.0	0.0	0.0	9.8	
14	13.5	16.9	12.2	2.4	NE	4	NE	9.2	NE	43.5	7.0	2.0	0.0	
15	11.8	15.1	9.1	2.0	NW	4.5	W	9.0	W	1.5	1.0	0.5	3.2	
16	10.3	12.4	8.4	1.9	NE	4.1	NE	9.3	NE	2.5	2.0	1.5	0.1	
17	11.3	14.7	7.0	1.5	NE	3.8	ENE	6.9	NE	0.0	0.0	0.0	9.5	
18	13.4	20.9	5.5	1.8	SE	3.4	SSE	7.5	W	0.0	0.0	0.0	11.8	
19	13.1	17.5	8.8	1.3	ESE	4.3	WNW	8.1	NW	0.0	0.0	0.0	11.2	
20	16.5	21.5	11.3	2.5	SE	6.8	SE	14.0	SE	1.0	1.0	0.5	1.3	
前半旬	14.4	19.3	10.2	2.2	SSE					45.0			36.0	
後半旬	12.9	17.4	8.2	1.8	NE					3.5			33.9	
旬	13.7	18.4	9.2	2.0	NE					48.5			69.9	
平年差/比	+2.5	+3.2	+1.9							122			107	

観測所名	春江										10℃以上積算気温			145
	気温(℃)			風向・風速(m/s)						降水量(mm)			日照 (h)	
	平均	最高	最低	平均	最多	最大	風向	瞬間	風向	日計	1時間	10分		
11	14.3	22.3	6.3	3.0	NW	6.2	NNW	8.2	NNW	0.0	0.0	0.0		
12	17.3	26.8	9.5	3.9	S	7.4	WNW	10.8	W	0.0	0.0	0.0		
13	17.2	23.7	11.0	2.7	S	5.1	WNW	7.7	NW	0.0	0.0	0.0		
14	14.4	16.8	12.0	3.3	N	8.5	NNE	10.8	NNE	25.0	5.0	1.5		
15	12.5	15.4	9.6	3.4	NNW	7.2	W	9.8	W	1.5	1.0	1.0		
16	11.0	12.7	9.3	3.7	N	8.3	NNE	11.3	N	3.5	3.0	1.5		
17	12.1	17.0	7.3	2.5	NW	6.2	NW	8.7	NNW	2.0	1.5	1.0		
18	14.1	23.7	5.5	3.2	NW	7.7	WNW	10.3	WNW	0.0	0.0	0.0		
19	13.7	19.9	7.2	2.8	SSE	8.1	NW	10.8	NW	0.0	0.0	0.0		
20	18.2	24.6	10.7	5.1	SSE	10.4	SSE	15.4	S	0.5	0.5	0.5		
前半旬	15.1	21.0	9.7	3.3	S					26.5				
後半旬	13.8	19.6	8.0	3.5	SSE					6.0				
旬	14.5	20.3	8.8	3.4	SSE					32.5				
平年差/比	//	//	//							//				

観測所名	越廼										10℃以上積算気温			149
	気温(℃)			風向・風速(m/s)						降水量(mm)			日照 (h)	
	平均	最高	最低	平均	最多	最大	風向	瞬間	風向	日計	1時間	10分		
11	15.6	19.7	12.5	1.0	NNW	3	NNE	5.3	NNE	0.0	0.0	0.0	10.5	
12	18.6	26.4	12.4	1.9	WSW	7.2	WSW	11.6	S	0.0	0.0	0.0	10.0	
13	17.3	21.8	13.8	1.3	E	4.5	WSW	6.7	WSW	0.0	0.0	0.0	8.3	
14	15.3	20.4	12.6	1.4	NE	2.9	NNE	7.8	N	40.0	7.5	2.0	0.0	
15	12.4	15.7	9.4	2.0	NNW	4.4	W	7.8	NNW	1.0	1.0	0.5	2.6	
16	11.6	16.4	9.4	1.7	NNE	4.6	NNW	12.2	WSW	2.0	1.5	0.5	0.0	
17	11.7	15.6	8.6	1.4	SE	2.9	N	5.1	N	1.5	1.5	0.5	9.1	
18	14.7	23.9	7.7	1.4	SE	4.7	WSW	8.3	WSW	0.0	0.0	0.0	10.4	
19	14.1	18.4	11.2	1.4	SE	3.9	W	6.8	WSW	0.0	0.0	0.0	10.6	
20	17.7	22.8	12.6	1.9	SW	6.6	ESE	17.4	S	1.5	1.5	0.5	1.1	
前半旬	15.8	20.8	12.1	1.5	NNW					41.0			31.4	
後半旬	14.0	19.4	9.9	1.6	SE					5.0			31.2	
旬	14.9	20.1	11.0	1.5	SE					46.0			62.6	
平年差/比	+2.4	+4.3	+1.8							91			111	

観測所名	福井										10℃以上積算気温			150
	気温(℃)			風向・風速(m/s)						降水量(mm)			日照 (h)	
	平均	最高	最低	平均	最多	最大	風向	瞬間	風向	日計	1時間	10分		
11	15.6	25.0	8.3	2.7	S	7	NNW	10.8	NNW	0.0	0.0	0.0	12.1	
12	17.6	26.3	9.7	2.9	S	7.6	WSW	10.8	WSW	0.0	0.0	0.0	11.2	
13	17.8	24.1	11.6	2.3	SSW	5.1	NNE	8.2	WSW	0.0	0.0	0.0	9.4	
14	14.4	16.1	12.9	2.6	NNW	5.6	N	10.0	N	24.5	4.5	1.5	0.0	
15	12.8	16.4	9.8	3.1	NNW	5.5	NW	8.7	NW	1.5	1.0	0.5	2.7	
16	11.2	13.9	9.6	2.9	NNW	5.9	NNW	9.6	NNW	3.0	3.0	1.0	0.1	
17	12.7	18.2	8.5	2.3	NNW	6.2	NNW	9.1	NNW	2.0	1.5	1.0	6.8	
18	15.0	25.0	6.0	2.8	SSW	6.4	NNE	9.4	NNE	0.0	0.0	0.0	11.7	
19	14.6	22.0	8.5	2.4	S	8.2	N	13.2	N	0.0	0.0	0.0	11.5	
20	18.2	24.3	11.6	5.0	SSE	11	SSE	17.2	SE	0.5	0.5	0.5	1.0	
前半旬	15.6	21.6	10.5	2.7	S					26.0			35.4	
後半旬	14.3	20.7	8.8	3.1	NNW					5.5			31.1	
旬	15.0	21.1	9.7	2.9	NNW					31.5			66.5	
平年差/比	+2.6	+4.0	+2.1							70			106	

地域気象観測旬報

2009年4月11日～20日 福井県 (57)

(2/3)

観測所名	勝山										10℃以上積算気温			142
日付	気温(℃)			風向・風速(m/s)						降水量(mm)			日照(h)	
	平均	最高	最低	平均	最多	最大	風向	瞬間	風向	日計	1時間	10分		
11	15.4	24.5	6.8	2.5	SE	6.5	WNW	8.5	WNW	0.0	0.0	0.0	11.7	
12	17.6	25.9	10.3	2.8	S	6.9	NW	10.6	NW	0.0	0.0	0.0	9.6	
13	16.1	22.9	9.6	2.2	E	5.6	E	7.2	E	0.0	0.0	0.0	9.3	
14	13.9	16.2	11.9	1.9	E	7.5	SSE	15.2	SSE	21.0	4.0	1.5	0.0	
15	11.2	13.5	7.3	3.0	WNW	6.7	WNW	10.5	WNW	1.0	0.5	0.5	0.2	
16	10.2	14.0	7.5	2.1	N	4.4	NNW	6.0	NNW	3.0	2.0	1.0	1.1	
17	11.1	17.4	6.0	2.3	N	6.3	WNW	8.5	WNW	1.5	1.0	0.5	5.1	
18	13.5	23.8	4.5	2.6	E	6.5	NW	9.6	NW	0.0	0.0	0.0	11.6	
19	14.3	22.3	6.4	2.2	NNW	6.4	NNW	8.9	NNW	0.0	0.0	0.0	11.6	
20	18.6	21.9	12.8	5.5	SE	12.3	ESE	21.8	ESE	0.0	0.0	0.0	1.1	
前半旬	14.8	20.6	9.2	2.5	E					22.0			30.8	
後半旬	13.5	19.9	7.4	2.9	SE					4.5			30.5	
旬	14.2	20.2	8.3	2.7	E					26.5			61.3	
平年差/比	//	//	//							//			//	

観測所名	大野										10℃以上積算気温			144
日付	気温(℃)			風向・風速(m/s)						降水量(mm)			日照(h)	
	平均	最高	最低	平均	最多	最大	風向	瞬間	風向	日計	1時間	10分		
11	14.7	24.9	5.0	1.3	WNW	4.6	WNW	7.5	WNW	0.0	0.0	0.0	12.0	
12	18.2	25.6	9.4	2.6	SE	5.7	SE	9.7	SE	0.0	0.0	0.0	10.5	
13	16.1	23.2	8.5	1.2	NW	3.6	NW	7.4	NW	0.0	0.0	0.0	9.2	
14	14.3	17.1	12.2	1.2	NW	3.3	WNW	6.8	ESE	24.0	5.0	2.0	0.0	
15	11.6	13.8	7.3	2.3	WNW	4.5	WNW	8.0	W	0.5	0.5	0.5	0.7	
16	10.6	14.7	7.5	1.3	WNW	3.6	NW	6.0	NW	5.5	3.5	1.0	1.0	
17	11.4	17.6	6.1	1.4	W	4	W	8.1	WNW	1.0	0.5	0.5	5.4	
18	13.8	24.3	3.4	1.4	NW	4.6	NW	7.9	NW	0.0	0.0	0.0	12.0	
19	14.9	23.8	5.9	1.6	SSE	4.3	WNW	8.0	NW	0.0	0.0	0.0	11.6	
20	18.2	21.2	15.3	4.0	SE	7.7	SSE	14.2	ESE	0.0	0.0	0.0	0.5	
前半旬	15.0	20.9	8.5	1.7	WNW					24.5			32.4	
後半旬	13.8	20.3	7.6	1.9	SE					6.5			30.5	
旬	14.4	20.6	8.1	1.8	WNW					31.0			62.9	
平年差/比	+3.1	+4.0	+2.2							62			114	

観測所名	今庄										10℃以上積算気温			133
日付	気温(℃)			風向・風速(m/s)						降水量(mm)			日照(h)	
	平均	最高	最低	平均	最多	最大	風向	瞬間	風向	日計	1時間	10分		
11	13.6	24.2	4.3	2.3	S	5.2	S	9.2	SSW	0.0	0.0	0.0	9.1	
12	15.7	26.0	7.1	2.3	SSW	4.4	S	9.5	SSE	0.0	0.0	0.0	8.8	
13	15.7	24.4	7.6	1.8	S	3.5	S	7.4	ESE	0.0	0.0	0.0	8.7	
14	13.1	14.5	11.4	2.1	NNE	4.3	NNE	6.2	NNE	24.5	6.5	2.0	0.0	
15	11.1	13.9	6.6	1.6	N	4.1	N	6.9	NNE	1.0	1.0	0.5	0.4	
16	10.0	12.4	7.0	1.5	NNE	4.9	NNE	9.0	NNE	3.0	2.0	0.5	0.0	
17	11.0	16.4	5.3	1.6	NNE	3.7	SSW	7.7	S	0.5	0.5	0.5	2.8	
18	12.8	24.1	2.3	1.9	S	3.8	S	7.2	SSW	0.0	0.0	0.0	9.3	
19	13.4	22.8	4.8	2.0	S	5.9	NNE	8.7	NNE	0.0	0.0	0.0	9.2	
20	16.4	22.2	8.4	2.6	S	5.7	S	14.4	SSW	3.5	3.0	1.0	1.4	
前半旬	13.8	20.6	7.4	2.0	S					25.5			27.0	
後半旬	12.7	19.6	5.6	1.9	S					7.0			22.7	
旬	13.3	20.1	6.5	2.0	S					32.5			49.7	
平年差/比	+2.6	+3.6	+1.5							68			102	

観測所名	敦賀										10℃以上積算気温			156
日付	気温(℃)			風向・風速(m/s)						降水量(mm)			日照(h)	
	平均	最高	最低	平均	最多	最大	風向	瞬間	風向	日計	1時間	10分		
11	15.1	21.4	9.7	2.8	S	6	N	8.0	N	0.0	0.0	0.0	12.1	
12	18.7	26.2	11.8	4.6	SSE	8.8	SSE	14.2	SSE	0.0	0.0	0.0	11.0	
13	18.0	22.6	12.3	2.9	S	5.9	N	8.1	N	0.0	0.0	0.0	10.1	
14	16.3	19.3	13.8	3.6	SSE	7.1	NW	11.7	E	20.5	6.5	2.0	0.0	
15	13.2	16.7	9.7	5.2	NNW	9.2	NNW	12.6	NW	1.0	0.5	0.5	3.4	
16	12.6	14.2	10.2	2.4	SSW	6.3	WSW	8.8	WSW	0.5	0.5	0.5	0.1	
17	13.0	17.2	8.3	2.8	N	7.4	NNE	10.6	NNE	0.5	0.5	0.5	5.9	
18	15.4	24.0	6.5	3.3	SSE	7.9	SSE	11.7	SE	0.0	0.0	0.0	12.1	
19	14.8	19.1	9.0	2.6	S	8.8	NNE	11.3	NNE	0.0	0.0	0.0	11.6	
20	19.0	21.5	16.6	7.6	SSE	16.2	SSE	25.4	SSE	4.0	3.5	1.0	0.9	
前半旬	16.3	21.2	11.5	3.8	SSE					21.5			36.6	
後半旬	15.0	19.2	10.1	3.7	S					5.0			30.6	
旬	15.6	20.2	10.8	3.8	SSE					26.5			67.2	
平年差/比	+2.9	+3.5	+2.3							59			110	

地域気象観測旬報

2009年4月11日～20日 福井県 (57)

(3/3)

観測所名	美浜										10℃以上積算気温			145
	気温(℃)			風向・風速(m/s)						降水量(mm)			日照 (h)	
	平均	最高	最低	平均	最多	最大	風向	瞬間	風向	日計	1時間	10分		
11	14.3	22.3	8.6	1.5	SSW	3.3	N	5.8	NNE	0.0	0.0	0.0	11.3	
12	17.5	26.2	9.4	1.7	ESE	5.5	ESE	11.8	ESE	0.0	0.0	0.0	10.5	
13	16.6	23.2	10.1	1.5	SSW	3.6	N	5.5	WSW	0.0	0.0	0.0	10.2	
14	15.1	17.9	13.1	1.4	NW	4.2	N	8.9	SE	21.0	5.0	1.5	0.0	
15	12.8	16.3	8.8	2.5	NW	4.8	NW	11.1	NW	3.0	2.5	1.5	3.3	
16	11.7	12.9	9.7	1.2	NNW	3.3	N	6.7	N	0.0	0.0	0.0	0.0	
17	12.0	17.1	7.4	1.3	N	4.2	N	6.8	N	1.0	1.0	0.5	4.9	
18	13.9	22.6	5.0	1.3	SW	3.8	N	5.7	N	0.0	0.0	0.0	11.5	
19	13.6	19.6	7.8	1.5	SSW	4.2	N	6.2	N	0.0	0.0	0.0	11.1	
20	17.8	21.9	11.7	3.2	SE	8.5	SE	19.9	SE	6.0	3.5	1.0	1.0	
前半旬	15.3	21.2	10.0	1.7	SSW					24.0			35.3	
後半旬	13.8	18.8	8.3	1.7	SSW					7.0			28.5	
旬	14.5	20.0	9.2	1.7	SSW					31.0			63.8	
平年差/比	+2.4	+3.8	+1.4							70			110	

観測所名	小浜										10℃以上積算気温			146
	気温(℃)			風向・風速(m/s)						降水量(mm)			日照 (h)	
	平均	最高	最低	平均	最多	最大	風向	瞬間	風向	日計	1時間	10分		
11	14.4	23.7	5.5	2.0	WNW	5.3	WNW	7.2	NW	0.0	0.0	0.0	12.0	
12	17.4	26.1	7.1	4.4	E	9.7	E	13.2	E	0.0	0.0	0.0	10.0	
13	16.7	24.8	8.5	2.2	NNW	5.5	NNW	7.2	N	0.0	0.0	0.0	10.5	
14	15.1	17.4	12.6	3.0	SE	7.4	WNW	9.9	WNW	22.0	4.0	2.0	0.0	
15	12.9	15.3	9.5	4.6	N	9.3	NNW	14.0	NW	5.0	2.5	1.0	0.8	
16	11.4	12.7	9.8	2.1	N	7.3	N	10.9	N	0.5	0.5	0.5	0.0	
17	12.0	16.5	7.9	2.1	S	5.2	NNW	8.1	NNW	1.5	1.0	0.5	4.5	
18	14.3	24.3	4.3	2.7	ESE	7.1	N	10.5	N	0.0	0.0	0.0	11.9	
19	13.7	21.1	6.8	2.2	NNW	6.3	NW	8.8	NNW	0.0	0.0	0.0	11.8	
20	18.5	22.2	10.9	7.2	ESE	10.9	SE	18.8	SSE	3.0	2.5	1.0	1.0	
前半旬	15.3	21.5	8.6	3.2	SE					27.0			33.3	
後半旬	14.0	19.4	7.9	3.3	ESE					5.0			29.2	
旬	14.6	20.4	8.3	3.3	ESE					32.0			62.5	
平年差/比	+2.4	+3.4	+1.0							78			106	

統計値の種類

- 正常値
 - ”)”を含む値
 - ”]”を含む値
 - ”X”の値
 - ”//”の値
 - 空欄
 - ”_”の値
- 完全・・・統計値を求める対象となる資料が全てある値
 準完全・・・統計値を求める対象となる資料の一部が欠けている場合
 資料不足・・・統計値を求める対象となる資料が足りない値
 資料なし・・・統計値を求める対象となる資料が参考値もしくは欠測により全くない場合
 観測機器移転等のため平年値を求めていないもの。
 観測を行っていないもの。
 旬の極値につける。

地域雨量観測旬報

2009年4月11日～20日 福井県(57)
(1/1)

観測所名	美山				武生				板垣				九頭竜				大飯			
	降水量(mm)				降水量(mm)				降水量(mm)				降水量(mm)				降水量(mm)			
	日計	平年比	最大1時間	最大10分間	日計	平年比	最大1時間	最大10分間	日計	平年比	最大1時間	最大10分間	日計	平年比	最大1時間	最大10分間	日計	平年比	最大1時間	最大10分間
11	0.0		0.0	0.0	0.0		0.0	0.0	×		×		0.0		0.0	0.0	0.0		0.0	0.0
12	0.0		0.0	0.0	0.0		0.0	0.0	×		×		0.0		0.0	0.0	0.0		0.0	0.0
13	0.0		0.0	0.0	0.0		0.0	0.0	×		×		0.0		0.0	0.0	0.0		0.0	0.0
14	22.5		4.0	1.5	29.0		6.0	2.0	×		×		23.0		4.5	1.5	32.5		6.0	2.5
15	4.0		2.0	1.0	0.5		0.5	0.5	×		×		3.5		1.0	0.5	2.0		1.5	1.0
半旬計/最大	26.5	102	4.0	1.5	29.5	//	6.0	2.0	×	//			26.5	78	4.5	1.5	34.5	//	6.0	2.5
16	5.0		3.5	1.5	2.0		1.0	0.5	×		×		3.5		2.0	0.5	1.0		1.0	0.5
17	1.0		1.0	0.5	0.0		0.0	0.0	×		×		1.0		0.5	0.5	1.0		0.5	0.5
18	0.0		0.0	0.0	0.0		0.0	0.0	×		×		0.0		0.0	0.0	0.0		0.0	0.0
19	0.0		0.0	0.0	0.0		0.0	0.0	×		×		0.0		0.0	0.0	0.0		0.0	0.0
20	0.5		0.5	0.5	1.5		1.5	0.5	×		×		0.5		0.5	0.5	1.5		1.5	0.5
半旬計/最大	6.5	28	3.5	1.5	3.5	//	1.5	0.5	×	//			5.0	16	2.0	0.5	3.5	//	1.5	0.5
旬計	33.0	65			33.0	//			×	//			31.5	48			38.0	//		
旬最大	22.5		4.0	1.5	29.0		6.0	2.0					23.0		4.5	1.5	32.5		6.0	2.5
起日	14		14	16	14		14	14					14		14	14	14		14	14

統計値の種類

正常値	完全・・・統計値を求める対象となる資料が全てある値
”)”を含む値	準完全・・・統計値を求める対象となる資料の一部が欠けている場合
”]”を含む値	資料不足・・・統計値を求める対象となる資料が足りない値
”X”の値	資料なし・・・統計値を求める対象となる資料が参考値もしくは欠測により全くない場合
”//”の値	観測機器移転等のため平年値を求めていないもの。
空欄	観測を行っていないもの。
”_”の値	旬の極値につける。

地域気象観測積雪旬報

2009年4月11日～20日 福井県(57) 単位:cm

(1/1)

観測所名	最深積雪		積雪差日合計の最大値		積雪差合計	
	起日	平年差	起日	平年差	起日	平年差
福井	0	-	//	0	-	//
武生	0	-	0	0	-	0
大野	0	-	0	0	-	-1
九頭竜	0	-	-10	0	-	-4
今庄	0	-	-2	0	-	-1
敦賀	0	-	//	0	-	//
小浜	0	-	0	0	-	0

統計値の種類

正常値

”)”を含む値

”]”を含む値

”X”の値

”//”の値

空欄

”_”の値

完全・・・統計値を求める対象となる資料が全てある値

準完全・・・統計値を求める対象となる資料の一部が欠けている場合

資料不足・・・統計値を求める対象となる資料が足りない値

資料なし・・・統計値を求める対象となる資料が参考値もしくは欠測により全くない場合

観測機器移転等のため平年値を求めているもの。

観測を行っていないもの。

旬の極値につける。