

福井県農業気象速報

平成21年 4月 下旬

第 2 9 卷 1 2 号
福 井 県 台
福 井 地 方 気 象 台
平 成 2 1 年 5 月 1 日

1. 気象概況

この期間は、本州の南岸を東進した低気圧や気圧の谷の影響で気温の低い日が続きました。特に25日～26日にかけては、本州の南岸を低気圧が東進した影響で降水量は多い所で85mmの降水を観測しました。28日以降は、高気圧に覆われて晴れました。

平均気温は、福井、敦賀、全てのアメダス地点で平年よりかなり低くなりました。

降水量は、福井で平年より多く、敦賀で平年よりかなり多く、アメダス地点では、三国、越廼で平年並、その他の地点では、平年よりかなり多くなりました。

日照時間は、福井、敦賀、全てのアメダス地点で平年並となりました。

天気概況(昼)

21日: 日本海と本州の南岸を低気圧が東進し、曇一時晴後雨。

22日: 三陸沖の発達した低気圧が、ゆっくり北東進し、曇後一時晴。

23日: 引き続き北海道の東海上で低気圧が発達するが、次第に高気圧に覆われ、曇一時晴。

24日: 北に偏った高気圧に覆われ、曇。

25日: 本州の南岸を前線を伴った低気圧が東進し、雨後一時曇。

26日: 日本海と三陸沖には低気圧があって発達しながら北東進し、雨一時曇。

27日: 日本付近は冬型の気圧配置となり、上空の寒気の影響で、雨時々曇。

28日: 次第に高気圧に覆われ、晴一時霧。

29日: 高気圧に覆われ、晴。

30日: 本州付近は引き続き、高気圧に覆われ、快晴。

2. 天気概況(福井地方気象台)

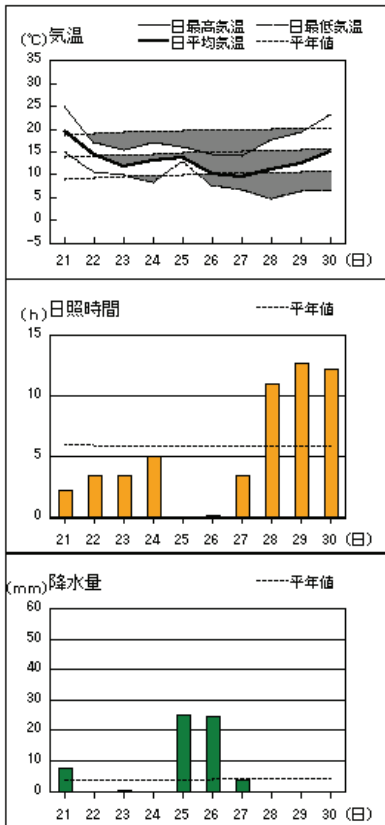
| 日 | 06時～18時(昼) | 18時～翌日06時(夜) |
|-----|------------|--------------|
| 21日 | 曇一時晴後雨 | 曇時々雨 |
| 22日 | 曇後一時晴 | 晴後曇一時雨 |
| 23日 | 曇一時晴 | 曇 |
| 24日 | 曇 | 曇後時々雨 |
| 25日 | 雨後一時曇 | 雨時々曇 |
| 26日 | 雨一時曇 | 雨一時曇 |
| 27日 | 雨時々曇 | 晴、霧を伴う |
| 28日 | 晴一時霧 | 晴 |
| 29日 | 晴 | 快晴 |
| 30日 | 快晴 | 晴後一時薄曇 |

3. 平年・昨年との比較(気象官署)

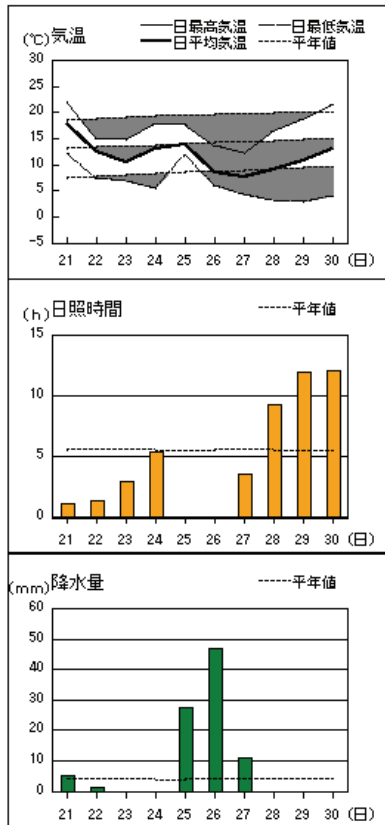
| 期間 | | 福 井 | | | 敦 賀 | | |
|---------------------|-------|-------------|-------------|-------------|-------------|-------------|-------------|
| | | 平均気温 () | 降水量 (mm) | 日照時間 (h) | 平均気温 () | 降水量 (mm) | 日照時間 (h) |
| 4月21日 ～ 4月30日 | 本 年 | 13.1 | 61.0 | 53.3 | 13.3 | 73.5 | 55.6 |
| | 平 年 | 14.9 | 41.4 | 59.0 | 15.1 | 38.6 | 59.3 |
| | 平年差・比 | -1.8 | 147% | 90% | -1.8 | 190% | 94% |
| | 階級区分 | かなり低い | 多い | 平年並 | かなり低い | かなり多い | 平年並 |
| | 昨 年 | 15.1 | 24.5 | 83.9 | 15.7 | 24.5 | 71.6 |
| 5月上旬 | 平 年 | 16.2 | 49.1 | 61.1 | 16.3 | 43.8 | 59.5 |

アメダス 気象経過図：2009年4月21日-2009年4月30日

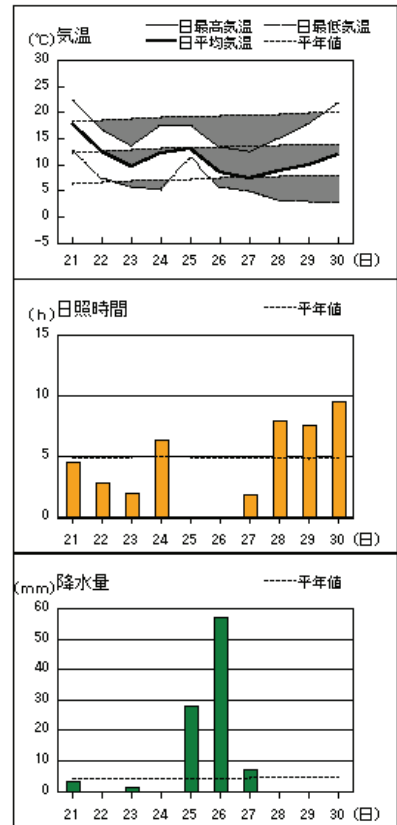
福井



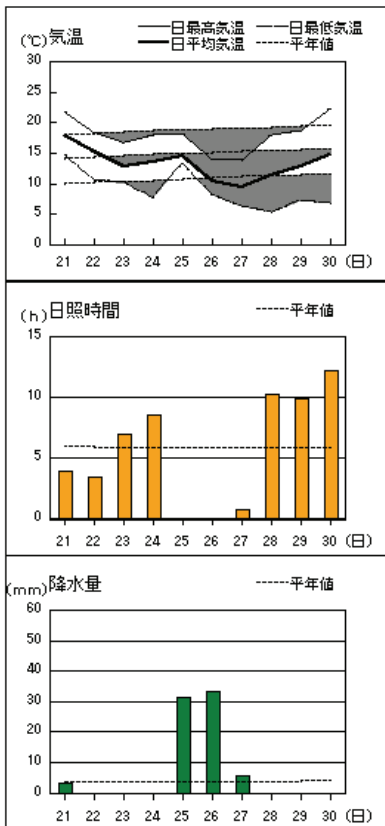
大野



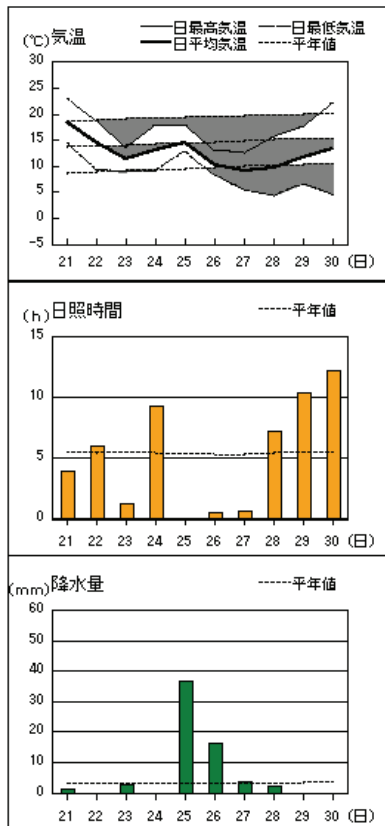
今庄



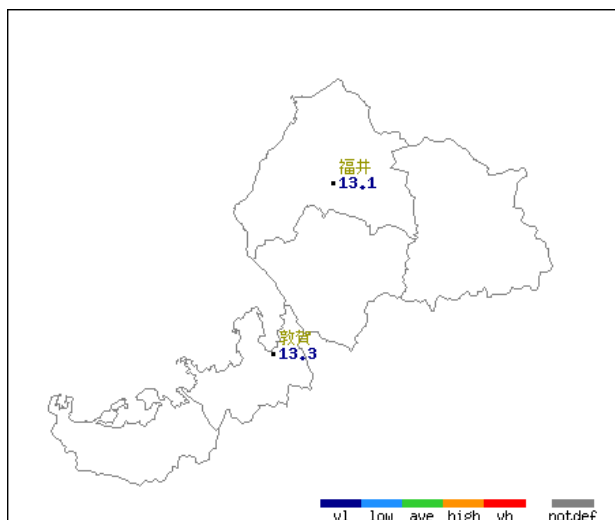
敦賀



小浜

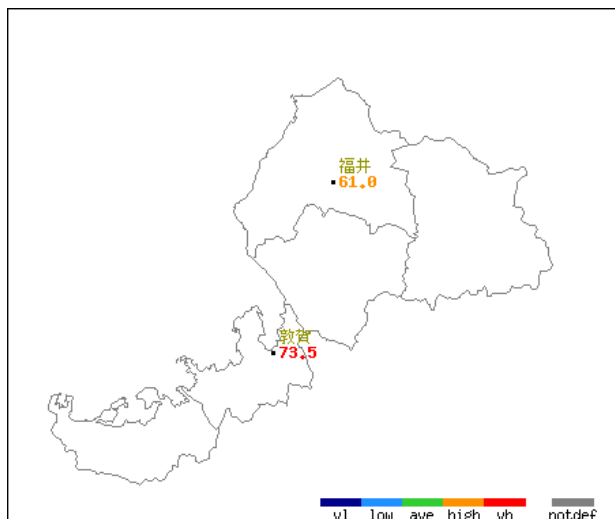


平均気温・降水量・日照時間分布図(気象官署) 2009年(平成21年)4月下旬 福井県



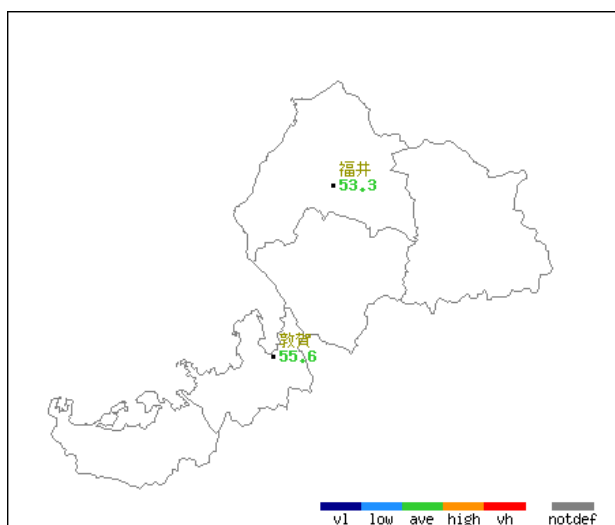
地上観測旬別値 2009年4月下旬 平均気温(°C)

| 地点名 | 実況値 | 平年値 | 平年差 |
|-----|------|------|------|
| 福井 | 13.1 | 14.9 | -1.8 |
| 敦賀 | 13.3 | 15.1 | -1.8 |



地上観測旬別値 2009年4月下旬 降水量(mm)

| 地点名 | 実況値 | 平年値 | 平年比(%) |
|-----|------|------|--------|
| 福井 | 61.0 | 41.4 | 147 |
| 敦賀 | 73.5 | 38.6 | 190 |



地上観測旬別値 2009年4月下旬 日照時間(h)

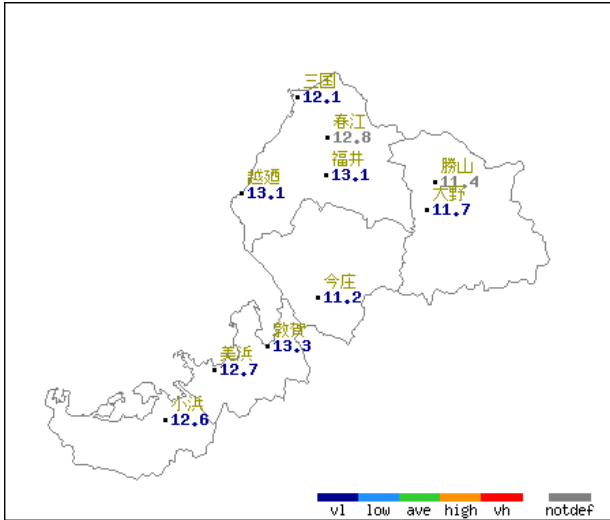
| 点名 | 実況値 | 平年値 | 平年比(%) |
|----|------|------|--------|
| 福井 | 53.3 | 59.0 | 90 |
| 敦賀 | 55.6 | 59.3 | 94 |

■凡例

| D | D) | D] | X | // |
|-----|------|-------|------|-------|
| 完全値 | 準完全値 | 資料不足値 | 資料なし | 平年値なし |

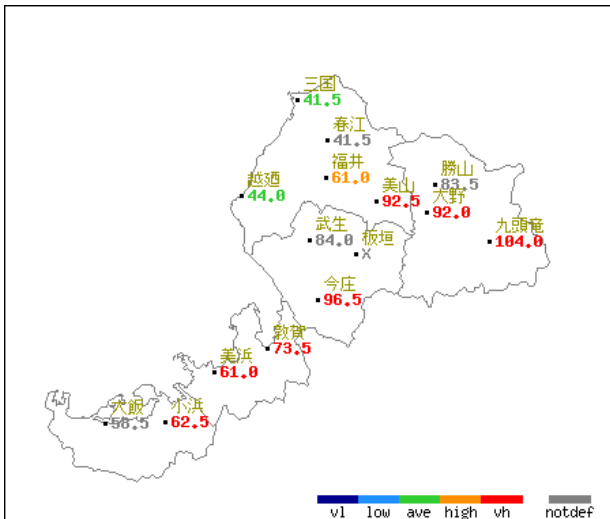
※ 福井と敦賀は気象官署としての平年値とアメダス地点としての平年値の統計期間および統計方法が異なっているため、平年差、平年比に相違が出る場合があります。

平均気温・降水量・日照時間分布図(アメダス) 2009年(平成21年)4月下旬 福井県



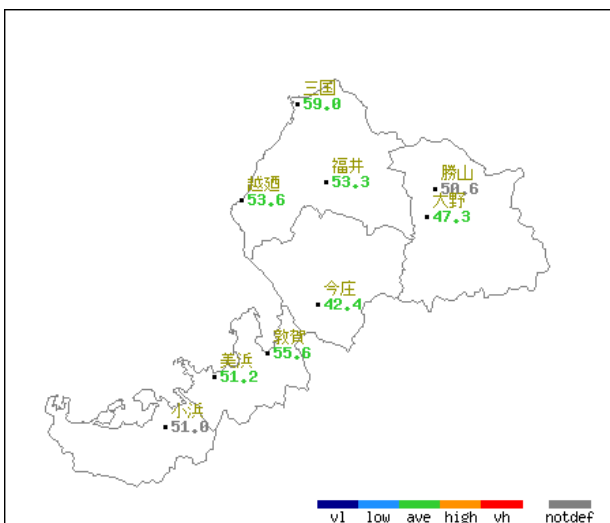
アメダス旬別値 2009年4月下旬 平均気温(°C)

| 地点名 | 実況値 | 平年値 | 平年差 |
|-----|------|------|------|
| 三国 | 12.1 | 13.6 | -1.5 |
| 春江 | 12.8 | // | // |
| 越廼 | 13.1 | 14.8 | -1.7 |
| 福井 | 13.1 | 14.9 | -1.8 |
| 勝山 | 11.4 | // | // |
| 大野 | 11.7 | 14.2 | -2.5 |
| 今庄 | 11.2 | 13.4 | -2.2 |
| 敦賀 | 13.3 | 15.1 | -1.8 |
| 美浜 | 12.7 | 14.4 | -1.7 |
| 小浜 | 12.6 | 14.7 | -2.1 |



アメダス旬別値 2009年4月下旬 降水量(mm)

| 地点名 | 実況値 | 平年値 | 平年比(%) |
|-----|-------|------|--------|
| 三国 | 41.5 | 35.2 | 118 |
| 春江 | 41.5 | // | // |
| 越廼 | 44.0 | 40.5 | 109 |
| 福井 | 61.0 | 36.8 | 166 |
| 美山 | 92.5 | 39.0 | 237 |
| 勝山 | 83.5 | // | // |
| 武生 | 84.0 | // | // |
| 大野 | 92.0 | 35.4 | 260 |
| 板垣 | X | // | // |
| 九頭竜 | 104.0 | 51.7 | 201 |
| 今庄 | 96.5 | 40.0 | 241 |
| 敦賀 | 73.5 | 33.5 | 219 |
| 美浜 | 61.0 | 34.4 | 177 |
| 大飯 | 58.5 | // | // |
| 小浜 | 62.5 | 30.3 | 206 |



アメダス旬別値 2009年4月下旬 日照時間(h)

| 地点名 | 実況値 | 平年値 | 平年比(%) |
|-----|------|------|--------|
| 三国 | 59.0 | 60.9 | 97 |
| 越廼 | 53.6 | 55.8 | 96 |
| 福井 | 53.3 | 58.9 | 90 |
| 勝山 | 50.6 | // | // |
| 大野 | 47.3 | 55.7 | 85 |
| 今庄 | 42.4 | 49.4 | 86 |
| 敦賀 | 55.6 | 58.7 | 95 |
| 美浜 | 51.2 | 56.6 | 90 |
| 小浜 | 51.0 | 53.3 | 96 |

■凡例

| D | D) | D] | X | // |
|-----|------|-------|------|-------|
| 完全値 | 準完全値 | 資料不足値 | 資料なし | 平年値なし |

※ 福井と敦賀は気象官署としての平年値とアメダス地点としての平年値の統計期間および統計方法が異なるため、平年差、平年比に相違が出る場合があります。

地域気象観測旬報

2009年4月21日～30日 福井県 (57)

(1/3)

| 観測所名 | 三国 | | | 10℃以上積算気温 | | | | | | | | | | 日照 (h) |
|-------|-------|------|------|------------|-----|-----|-----|------|-----|---------|-----|-----|------|-----------|
| | 気温(℃) | | | 風向・風速(m/s) | | | | | | 降水量(mm) | | | | |
| | 平均 | 最高 | 最低 | 平均 | 最多 | 最大 | 風向 | 瞬間 | 風向 | 日計 | 1時間 | 10分 | | |
| 21 | 18.3 | 24.4 | 13.4 | 5.0 | SSE | 9.1 | SSE | 20.9 | SSE | 0.5 | 1.0 | 0.5 | 4.6 | |
| 22 | 13.6 | 16.6 | 10.1 | 2.4 | W | 4.9 | WSW | 12.7 | WSW | 0.0 | 0.0 | 0.0 | 5.2 | |
| 23 | 11.0 | 13.6 | 9.8 | 1.1 | NE | 2.8 | NW | 6.6 | N | 0.5 | 0.5 | 0.5 | 4.0 | |
| 24 | 12.0 | 14.5 | 8.0 | 1.5 | NE | 3.2 | ENE | 6.6 | ENE | 0.0 | 0.0 | 0.0 | 5.0 | |
| 25 | 12.5 | 14.9 | 11.8 | 1.9 | SE | 4.8 | ESE | 11.3 | ESE | 22.0 | 4.0 | 1.0 | 0.0 | |
| 26 | 9.5 | 13.2 | 7.5 | 5.2 | WNW | 9 | W | 20.0 | WSW | 16.5 | 4.0 | 2.5 | 0.0 | |
| 27 | 9.1 | 12.6 | 5.6 | 2.6 | NW | 6.3 | NW | 13.8 | NW | 2.0 | 1.5 | 1.5 | 4.3 | |
| 28 | 9.8 | 14.9 | 4.7 | 1.8 | SE | 3.3 | NW | 6.4 | NNW | 0.0 | 0.0 | 0.0 | 11.9 | |
| 29 | 11.5 | 16.5 | 6.0 | 1.9 | SE | 3.2 | W | 5.9 | WNW | 0.0 | 0.0 | 0.0 | 11.6 | |
| 30 | 13.5 | 19.5 | 7.1 | 1.9 | SE | 3.2 | W | 6.5 | W | 0.0 | 0.0 | 0.0 | 12.4 | |
| 前半旬 | 13.5 | 16.8 | 10.6 | 2.4 | NE | | | | | 23.0 | | | 18.8 | |
| 後半旬 | 10.7 | 15.3 | 6.2 | 2.7 | SE | | | | | 18.5 | | | 40.2 | |
| 旬 | 12.1 | 16.1 | 8.4 | 2.5 | W | | | | | 41.5 | | | 59.0 | |
| 平年差/比 | -1.5 | -1.4 | -1.3 | | | | | | | 118 | | | 97 | |

| 観測所名 | 春江 | | | 10℃以上積算気温 | | | | | | | | | | 日照 (h) |
|-------|-------|------|------|------------|-----|------|-----|------|-----|---------|-----|-----|-----|-----------|
| | 気温(℃) | | | 風向・風速(m/s) | | | | | | 降水量(mm) | | | | |
| | 平均 | 最高 | 最低 | 平均 | 最多 | 最大 | 風向 | 瞬間 | 風向 | 日計 | 1時間 | 10分 | | |
| 21 | 19.6 | 26.2 | 14.6 | 8.9 | SSE | 14.5 | SSE | 22.1 | SSE | 2.5 | 1.0 | 1.0 | 0.0 | |
| 22 | 14.3 | 16.8 | 9.2 | 2.8 | WSW | 5.9 | W | 9.8 | W | 0.0 | 0.0 | 0.0 | 0.0 | |
| 23 | 11.3 | 13.7 | 8.9 | 4.2 | N | 7.7 | NNW | 11.3 | N | 0.5 | 0.5 | 0.5 | 0.0 | |
| 24 | 12.7 | 16.1 | 7.5 | 2.2 | NW | 5.7 | NNW | 7.7 | NNW | 0.0 | 0.0 | 0.0 | 0.0 | |
| 25 | 13.6 | 15.9 | 12.6 | 3.5 | SSE | 8.6 | SSE | 13.4 | SSE | 19.0 | 3.5 | 1.0 | 0.0 | |
| 26 | 10.3 | 14.5 | 7.7 | 6.1 | WNW | 11 | W | 19.5 | W | 16.5 | 4.5 | 1.5 | 0.0 | |
| 27 | 9.6 | 13.1 | 5.9 | 4.7 | NNW | 9.9 | N | 13.9 | NNW | 3.0 | 1.0 | 1.0 | 0.0 | |
| 28 | 10.3 | 16.1 | 4.7 | 3.2 | NW | 6.2 | NW | 8.7 | NW | 0.0 | 0.0 | 0.0 | 0.0 | |
| 29 | 12.1 | 17.7 | 5.9 | 3.3 | SSE | 5.6 | NW | 8.2 | NW | 0.0 | 0.0 | 0.0 | 0.0 | |
| 30 | 14.4 | 21.5 | 7.0 | 3.4 | SSE | 6.8 | NW | 9.3 | WNW | 0.0 | 0.0 | 0.0 | 0.0 | |
| 前半旬 | 14.3 | 17.7 | 10.6 | 4.3 | SSE | | | | | 22.0 | | | 0.0 | |
| 後半旬 | 11.3 | 16.6 | 6.2 | 4.1 | NW | | | | | 19.5 | | | 0.0 | |
| 旬 | 12.8 | 17.2 | 8.4 | 4.2 | SSE | | | | | 41.5 | | | 0.0 | |
| 平年差/比 | // | // | // | | | | | | | // | | | 0.0 | |

| 観測所名 | 越廼 | | | 10℃以上積算気温 | | | | | | | | | | 日照 (h) |
|-------|-------|------|------|------------|-----|------|-----|------|-----|---------|-----|-----|------|-----------|
| | 気温(℃) | | | 風向・風速(m/s) | | | | | | 降水量(mm) | | | | |
| | 平均 | 最高 | 最低 | 平均 | 最多 | 最大 | 風向 | 瞬間 | 風向 | 日計 | 1時間 | 10分 | | |
| 21 | 19.2 | 25.1 | 14.0 | 2.6 | SW | 6.3 | WSW | 18.7 | ESE | 1.5 | 1.0 | 0.5 | 4.4 | |
| 22 | 14.4 | 18.4 | 10.8 | 2.7 | WSW | 6.1 | WSW | 11.5 | WSW | 0.0 | 0.0 | 0.0 | 4.6 | |
| 23 | 11.5 | 14.3 | 9.1 | 2.0 | NE | 3.4 | NW | 8.1 | N | 0.5 | 0.5 | 0.5 | 3.4 | |
| 24 | 12.4 | 14.7 | 9.2 | 1.5 | NNE | 2.9 | NNE | 5.9 | NNW | 0.0 | 0.0 | 0.0 | 5.4 | |
| 25 | 14.0 | 17.1 | 12.9 | 1.9 | SSW | 4.7 | SSW | 11.8 | ESE | 28.5 | 5.0 | 2.0 | 0.0 | |
| 26 | 10.3 | 13.6 | 8.1 | 6.0 | WNW | 10.9 | W | 21.8 | W | 9.5 | 2.5 | 1.0 | 0.0 | |
| 27 | 9.7 | 14.0 | 7.2 | 3.2 | NNW | 7.7 | WNW | 13.4 | NW | 4.0 | 3.0 | 2.5 | 4.4 | |
| 28 | 11.6 | 16.5 | 7.8 | 1.4 | SE | 2.2 | NNW | 4.4 | SE | 0.0 | 0.0 | 0.0 | 10.8 | |
| 29 | 13.4 | 18.5 | 9.5 | 1.5 | SE | 2.9 | WSW | 4.6 | W | 0.0 | 0.0 | 0.0 | 9.5 | |
| 30 | 14.7 | 21.5 | 9.2 | 1.1 | NNW | 3.7 | W | 5.4 | W | 0.0 | 0.0 | 0.0 | 11.1 | |
| 前半旬 | 14.3 | 17.9 | 11.2 | 2.1 | E | | | | | 30.5 | | | 17.8 | |
| 後半旬 | 11.9 | 16.8 | 8.4 | 2.6 | SE | | | | | 13.5 | | | 35.8 | |
| 旬 | 13.1 | 17.4 | 9.8 | 2.4 | SE | | | | | 44.0 | | | 53.6 | |
| 平年差/比 | -1.7 | -0.9 | -1.6 | | | | | | | 109 | | | 96 | |

| 観測所名 | 福井 | | | 10℃以上積算気温 | | | | | | | | | | 日照 (h) |
|-------|-------|------|------|------------|-----|------|-----|------|-----|---------|-----|-----|------|-----------|
| | 気温(℃) | | | 風向・風速(m/s) | | | | | | 降水量(mm) | | | | |
| | 平均 | 最高 | 最低 | 平均 | 最多 | 最大 | 風向 | 瞬間 | 風向 | 日計 | 1時間 | 10分 | | |
| 21 | 19.5 | 25.1 | 14.9 | 7.7 | SSE | 14.5 | SSE | 21.2 | SE | 7.5 | 3.5 | 1.5 | 2.2 | |
| 22 | 14.4 | 17.0 | 10.3 | 3.3 | W | 7.4 | WSW | 14.5 | WSW | 0.0 | 0.0 | 0.0 | 3.4 | |
| 23 | 11.9 | 15.2 | 9.8 | 3.9 | N | 7.5 | NNW | 12.1 | N | 0.5 | 0.5 | 0.5 | 3.4 | |
| 24 | 13.1 | 17.0 | 8.1 | 2.1 | SSW | 4.7 | NNW | 7.1 | NW | 0.0 | 0.0 | 0.0 | 5.0 | |
| 25 | 13.7 | 15.8 | 12.8 | 3.0 | SE | 5.6 | SE | 8.9 | SE | 25.0 | 6.0 | 2.0 | 0.0 | |
| 26 | 10.1 | 14.2 | 7.7 | 4.7 | WNW | 10.2 | WSW | 17.2 | WSW | 24.5 | 5.5 | 1.5 | 0.2 | |
| 27 | 9.6 | 14.1 | 6.5 | 3.6 | NW | 8.7 | N | 13.0 | WNW | 3.5 | 2.0 | 1.0 | 3.4 | |
| 28 | 11.0 | 17.7 | 4.5 | 2.6 | NNW | 6.4 | NNW | 9.3 | NNW | 0.0 | 0.0 | 0.0 | 10.9 | |
| 29 | 12.5 | 19.3 | 6.1 | 2.8 | N | 6.8 | NNW | 9.2 | NNW | 0.0 | 0.0 | 0.0 | 12.6 | |
| 30 | 14.9 | 23.0 | 6.7 | 2.5 | SSW | 4.6 | N | 7.7 | WSW | 0.0 | 0.0 | 0.0 | 12.2 | |
| 前半旬 | 14.5 | 18.0 | 11.2 | 4.0 | SSE | | | | | 33.0 | | | 14.0 | |
| 後半旬 | 11.6 | 17.7 | 6.3 | 3.2 | SSW | | | | | 28.0 | | | 39.3 | |
| 旬 | 13.1 | 17.8 | 8.7 | 3.6 | SSE | | | | | 61.0 | | | 53.3 | |
| 平年差/比 | -1.8 | -2.0 | -1.4 | | | | | | | 166 | | | 90 | |

地域気象観測旬報

2009年4月21日～30日 福井県 (57)

(2/3)

| 観測所名 | 勝山 | | | | | | | | | 10℃以上積算気温 | | | | 80 |
|-------|-------|------|------|------------|-----|------|-----|------|-----|-----------|------|-----|-------|----|
| 日付 | 気温(℃) | | | 風向・風速(m/s) | | | | | | 降水量(mm) | | | 日照(h) | |
| | 平均 | 最高 | 最低 | 平均 | 最多 | 最大 | 風向 | 瞬間 | 風向 | 日計 | 1時間 | 10分 | | |
| 21 | 17.8 | 21.9 | 12.1 | 7.8 | SE | 14.4 | SE | 24.5 | SE | 7.0 | 5.0 | 2.5 | 0.5 | |
| 22 | 12.0 | 15.0 | 7.3 | 2.8 | E | 7.7 | NW | 10.9 | NW | 0.0 | 0.0 | 0.0 | 1.0 | |
| 23 | 9.9 | 14.2 | 7.0 | 3.4 | NNW | 7.3 | N | 11.7 | NNW | 0.5 | 0.5 | 0.5 | 4.9 | |
| 24 | 12.5 | 17.6 | 5.2 | 2.4 | NNW | 6.8 | SE | 12.0 | SE | 0.0 | 0.0 | 0.0 | 5.1 | |
| 25 | 13.9 | 17.5 | 11.7 | 3.3 | SE | 8.6 | SE | 13.1 | ESE | 18.0 | 4.0 | 1.0 | 0.0 | |
| 26 | 8.2 | 12.8 | 5.7 | 4.5 | NW | 9.8 | NW | 20.1 | NW | 51.5 | 11.0 | 4.5 | 0.0 | |
| 27 | 7.1 | 11.9 | 3.9 | 3.0 | N | 8.6 | N | 13.0 | N | 6.5 | 2.0 | 1.0 | 3.4 | |
| 28 | 8.7 | 15.7 | 1.7 | 3.0 | E | 8 | WNW | 12.8 | WNW | 0.0 | 0.0 | 0.0 | 11.6 | |
| 29 | 10.6 | 17.9 | 3.0 | 3.0 | WNW | 7.9 | WNW | 10.7 | WNW | 0.0 | 0.0 | 0.0 | 12.0 | |
| 30 | 12.9 | 21.2 | 4.5 | 2.7 | E | 6.1 | NW | 8.5 | NNW | 0.0 | 0.0 | 0.0 | 12.1 | |
| 前半旬 | 13.2 | 17.2 | 8.7 | 3.9 | SE | | | | | 25.5 | | | 11.5 | |
| 後半旬 | 9.5 | 15.9 | 3.8 | 3.2 | E | | | | | 58.0 | | | 39.1 | |
| 旬 | 11.4 | 16.6 | 6.2 | 3.6 | E | | | | | 83.5 | | | 50.6 | |
| 平年差/比 | // | // | // | | | | | | | // | | | // | |

| 観測所名 | 大野 | | | | | | | | | 10℃以上積算気温 | | | | 92 |
|-------|-------|------|------|------------|-----|-----|-----|------|-----|-----------|-----|-----|-------|----|
| 日付 | 気温(℃) | | | 風向・風速(m/s) | | | | | | 降水量(mm) | | | 日照(h) | |
| | 平均 | 最高 | 最低 | 平均 | 最多 | 最大 | 風向 | 瞬間 | 風向 | 日計 | 1時間 | 10分 | | |
| 21 | 17.9 | 22.0 | 12.3 | 4.2 | SE | 9.4 | SSE | 18.8 | SE | 5.0 | 2.5 | 1.5 | 1.1 | |
| 22 | 12.5 | 15.1 | 7.3 | 1.8 | WNW | 4.1 | WNW | 9.5 | NW | 1.5 | 1.0 | 0.5 | 1.3 | |
| 23 | 10.4 | 14.7 | 6.7 | 2.1 | WNW | 4.5 | NNW | 7.7 | NW | 0.0 | 0.0 | 0.0 | 2.9 | |
| 24 | 13.1 | 18.0 | 5.5 | 1.8 | SE | 4.6 | SE | 8.7 | SSE | 0.0 | 0.0 | 0.0 | 5.4 | |
| 25 | 13.8 | 17.5 | 11.8 | 2.0 | WNW | 6 | SSE | 10.2 | SSE | 27.5 | 7.0 | 1.5 | 0.0 | |
| 26 | 8.6 | 13.7 | 5.9 | 2.9 | WNW | 5.8 | WNW | 14.5 | W | 47.0 | 8.0 | 3.0 | 0.0 | |
| 27 | 7.6 | 12.2 | 4.2 | 2.2 | WNW | 4.3 | WNW | 8.8 | NW | 11.0 | 2.5 | 1.0 | 3.5 | |
| 28 | 9.1 | 16.5 | 3.2 | 1.5 | W | 4.7 | W | 8.9 | W | 0.0 | 0.0 | 0.0 | 9.2 | |
| 29 | 10.8 | 18.6 | 2.8 | 1.5 | W | 4.3 | W | 8.3 | WSW | 0.0 | 0.0 | 0.0 | 11.9 | |
| 30 | 13.0 | 21.6 | 3.9 | 1.1 | WNW | 3.3 | W | 6.4 | NW | 0.0 | 0.0 | 0.0 | 12.0 | |
| 前半旬 | 13.5 | 17.5 | 8.7 | 2.4 | WNW | | | | | 34.0 | | | 10.7 | |
| 後半旬 | 9.8 | 16.5 | 4.0 | 1.8 | WNW | | | | | 58.0 | | | 36.6 | |
| 旬 | 11.7 | 17.0 | 6.4 | 2.1 | WNW | | | | | 92.0 | | | 47.3 | |
| 平年差/比 | -2.5 | -2.9 | -2.3 | | | | | | | 260 | | | 85 | |

| 観測所名 | 今庄 | | | | | | | | | 10℃以上積算気温 | | | | 78 |
|-------|-------|------|------|------------|-----|-----|-----|------|-----|-----------|------|-----|-------|----|
| 日付 | 気温(℃) | | | 風向・風速(m/s) | | | | | | 降水量(mm) | | | 日照(h) | |
| | 平均 | 最高 | 最低 | 平均 | 最多 | 最大 | 風向 | 瞬間 | 風向 | 日計 | 1時間 | 10分 | | |
| 21 | 18.0 | 22.5 | 12.9 | 3.7 | S | 7.6 | SSW | 17.1 | SSE | 3.0 | 2.5 | 0.5 | 4.5 | |
| 22 | 12.6 | 16.6 | 7.3 | 1.5 | S | 4.3 | S | 10.0 | SSE | 0.0 | 0.0 | 0.0 | 2.8 | |
| 23 | 9.8 | 13.5 | 5.8 | 3.5 | N | 8.2 | NNE | 12.0 | N | 1.5 | 0.5 | 0.5 | 2.0 | |
| 24 | 12.2 | 17.7 | 5.2 | 1.7 | N | 4.1 | S | 9.4 | SW | 0.0 | 0.0 | 0.0 | 6.3 | |
| 25 | 13.1 | 17.5 | 11.4 | 1.7 | N | 4.2 | NNW | 7.5 | S | 28.0 | 5.5 | 1.5 | 0.0 | |
| 26 | 8.5 | 13.2 | 5.6 | 1.9 | S | 6.7 | S | 15.7 | SSE | 57.0 | 14.0 | 4.0 | 0.0 | |
| 27 | 7.3 | 12.4 | 4.9 | 2.1 | N | 8.2 | N | 12.4 | N | 7.0 | 3.5 | 2.5 | 1.9 | |
| 28 | 8.9 | 15.1 | 3.1 | 1.9 | SW | 5 | SSW | 10.4 | SSW | 0.0 | 0.0 | 0.0 | 7.9 | |
| 29 | 10.0 | 18.0 | 2.9 | 1.8 | SSW | 4.4 | S | 8.5 | SSW | 0.0 | 0.0 | 0.0 | 7.5 | |
| 30 | 12.0 | 21.7 | 2.8 | 1.8 | SSW | 3.4 | S | 6.8 | SSW | 0.0 | 0.0 | 0.0 | 9.5 | |
| 前半旬 | 13.1 | 17.6 | 8.5 | 2.4 | S | | | | | 32.5 | | | 15.6 | |
| 後半旬 | 9.3 | 16.1 | 3.9 | 1.9 | SSW | | | | | 64.0 | | | 26.8 | |
| 旬 | 11.2 | 16.8 | 6.2 | 2.2 | S | | | | | 96.5 | | | 42.4 | |
| 平年差/比 | -2.2 | -2.7 | -1.2 | | | | | | | 241 | | | 86 | |

| 観測所名 | 敦賀 | | | | | | | | | 10℃以上積算気温 | | | | 123 |
|-------|-------|------|------|------------|-----|------|-----|------|-----|-----------|-----|-----|-------|-----|
| 日付 | 気温(℃) | | | 風向・風速(m/s) | | | | | | 降水量(mm) | | | 日照(h) | |
| | 平均 | 最高 | 最低 | 平均 | 最多 | 最大 | 風向 | 瞬間 | 風向 | 日計 | 1時間 | 10分 | | |
| 21 | 18.0 | 21.7 | 14.8 | 9.8 | SSE | 18 | SSE | 28.2 | SSE | 3.0 | 3.5 | 1.0 | 3.9 | |
| 22 | 15.2 | 18.4 | 10.7 | 4.4 | N | 11.3 | NW | 15.7 | NW | 0.0 | 0.0 | 0.0 | 3.4 | |
| 23 | 12.8 | 16.7 | 10.1 | 5.6 | N | 9.9 | NW | 13.5 | NNW | 0.0 | 0.0 | 0.0 | 6.9 | |
| 24 | 13.5 | 18.0 | 7.7 | 3.2 | N | 8.2 | S | 14.2 | S | 0.0 | 0.0 | 0.0 | 8.5 | |
| 25 | 14.5 | 18.1 | 13.3 | 3.3 | S | 10.8 | SE | 22.0 | SSE | 31.5 | 5.0 | 1.5 | 0.0 | |
| 26 | 10.5 | 14.1 | 8.3 | 6.2 | NW | 12.4 | NW | 21.1 | W | 33.5 | 8.0 | 2.5 | 0.0 | |
| 27 | 9.4 | 13.8 | 6.3 | 6.3 | NNW | 12.7 | N | 18.6 | N | 5.5 | 1.5 | 0.5 | 0.7 | |
| 28 | 11.4 | 17.9 | 5.2 | 2.8 | S | 7.4 | NNE | 11.1 | NNE | 0.0 | 0.0 | 0.0 | 10.2 | |
| 29 | 12.7 | 18.7 | 7.2 | 3.1 | NNE | 6.8 | NNE | 10.0 | NNE | 0.0 | 0.0 | 0.0 | 9.8 | |
| 30 | 14.8 | 22.3 | 6.8 | 3.0 | S | 6.4 | NNE | 8.5 | NNE | 0.0 | 0.0 | 0.0 | 12.2 | |
| 前半旬 | 14.8 | 18.6 | 11.3 | 5.3 | SSE | | | | | 34.5 | | | 22.7 | |
| 後半旬 | 11.8 | 17.4 | 6.8 | 4.3 | S | | | | | 39.0 | | | 32.9 | |
| 旬 | 13.3 | 18.0 | 9.0 | 4.8 | SSE | | | | | 73.5 | | | 55.6 | |
| 平年差/比 | -1.8 | -1.0 | -1.9 | | | | | | | 219 | | | 95 | |

地域気象観測旬報

2009年4月21日～30日 福井県 (57)

(3/3)

| 観測所名 | 美浜 | | | | | | | | | | 10℃以上積算気温 | | | 118 |
|-------|-------|------|------|------------|-----|------|-----|------|-----|---------|-----------|-----|-----------|-----|
| | 気温(℃) | | | 風向・風速(m/s) | | | | | | 降水量(mm) | | | 日照 (h) | |
| | 平均 | 最高 | 最低 | 平均 | 最多 | 最大 | 風向 | 瞬間 | 風向 | 日計 | 1時間 | 10分 | | |
| 21 | 18.3 | 22.8 | 14.9 | 4.7 | SSE | 12.2 | SE | 26.8 | SE | 2.5 | 3.0 | 1.0 | 6.1 | |
| 22 | 14.5 | 19.2 | 9.5 | 2.0 | NW | 5.2 | NW | 10.3 | NW | 0.0 | 0.0 | 0.0 | 3.2 | |
| 23 | 11.8 | 14.4 | 9.0 | 3.6 | N | 6.5 | N | 11.0 | N | 0.5 | 0.5 | 0.5 | 2.2 | |
| 24 | 12.2 | 17.4 | 6.2 | 1.5 | N | 3.6 | N | 6.7 | SE | 0.0 | 0.0 | 0.0 | 9.1 | |
| 25 | 14.2 | 17.6 | 12.8 | 1.6 | NNW | 7.5 | SE | 14.1 | SSE | 31.5 | 6.5 | 1.5 | 0.0 | |
| 26 | 10.2 | 13.6 | 8.6 | 4.0 | NW | 7.6 | WNW | 19.8 | WSW | 22.5 | 7.0 | 2.0 | 0.1 | |
| 27 | 9.2 | 12.1 | 5.6 | 3.7 | NW | 7.8 | N | 16.1 | N | 4.0 | 2.5 | 1.5 | 0.2 | |
| 28 | 11.1 | 16.1 | 5.0 | 1.6 | SSW | 3.8 | N | 7.1 | WNW | 0.0 | 0.0 | 0.0 | 8.4 | |
| 29 | 12.2 | 17.6 | 7.6 | 1.4 | NNE | 3.6 | N | 5.3 | NNE | 0.0 | 0.0 | 0.0 | 10.3 | |
| 30 | 13.2 | 19.3 | 5.7 | 1.4 | SSW | 4.1 | NE | 6.0 | NNE | 0.0 | 0.0 | 0.0 | 11.6 | |
| 前半旬 | 14.2 | 18.3 | 10.5 | 2.7 | N | | | | | 34.5 | | | 20.6 | |
| 後半旬 | 11.2 | 15.7 | 6.5 | 2.4 | SW | | | | | 26.5 | | | 30.6 | |
| 旬 | 12.7 | 17.0 | 8.5 | 2.6 | NW | | | | | 61.0 | | | 51.2 | |
| 平年差/比 | -1.7 | -1.6 | -1.5 | | | | | | | 177 | | | 90 | |

| 観測所名 | 小浜 | | | | | | | | | | 10℃以上積算気温 | | | 107 |
|-------|-------|------|------|------------|-----|------|-----|------|-----|---------|-----------|-----|-----------|-----|
| | 気温(℃) | | | 風向・風速(m/s) | | | | | | 降水量(mm) | | | 日照 (h) | |
| | 平均 | 最高 | 最低 | 平均 | 最多 | 最大 | 風向 | 瞬間 | 風向 | 日計 | 1時間 | 10分 | | |
| 21 | 18.4 | 23.1 | 14.6 | 6.5 | SE | 11.6 | SE | 26.2 | SE | 1.5 | 1.5 | 1.0 | 3.9 | |
| 22 | 14.6 | 18.8 | 9.4 | 3.7 | NNW | 10 | NNW | 15.6 | NW | 0.0 | 0.0 | 0.0 | 6.0 | |
| 23 | 11.4 | 13.6 | 8.8 | 4.8 | N | 9.6 | N | 14.3 | N | 2.5 | 2.0 | 0.5 | 1.2 | |
| 24 | 13.2 | 18.0 | 9.1 | 2.3 | WNW | 6.1 | SE | 11.0 | SE | 0.0 | 0.0 | 0.0 | 9.2 | |
| 25 | 14.4 | 17.9 | 12.9 | 3.6 | ESE | 9.2 | ESE | 13.7 | ESE | 36.5 | 7.5 | 2.0 | 0.0 | |
| 26 | 10.2 | 13.0 | 8.2 | 6.1 | NW | 13.7 | NNW | 21.9 | NW | 16.5 | 3.0 | 2.0 | 0.5 | |
| 27 | 9.1 | 12.6 | 5.3 | 6.0 | NW | 12 | NW | 21.2 | NW | 3.5 | 1.0 | 0.5 | 0.6 | |
| 28 | 9.7 | 15.7 | 4.2 | 2.6 | S | 6.7 | NNW | 11.6 | N | 2.0 | 1.5 | 1.5 | 7.2 | |
| 29 | 11.7 | 17.7 | 6.5 | 2.2 | S | 4.9 | WNW | 7.7 | NNW | 0.0 | 0.0 | 0.0 | 10.3 | |
| 30 | 13.4 | 22.0 | 4.7 | 2.2 | SSE | 5 | N | 7.7 | N | 0.0 | 0.0 | 0.0 | 12.1 | |
| 前半旬 | 14.4 | 18.3 | 11.0 | 4.2 | N | | | | | 40.5 | | | 20.3 | |
| 後半旬 | 10.8 | 16.2 | 5.8 | 3.8 | N | | | | | 22.0 | | | 30.7 | |
| 旬 | 12.6 | 17.2 | 8.4 | 4.0 | N | | | | | 62.5 | | | 51.0 | |
| 平年差/比 | -2.1 | -2.4 | -1.3 | | | | | | | 206 | | | 96 | |

統計値の種類

- 正常値
 -)”を含む値
 -]”を含む値
 - ”X”の値
 - ”//”の値
 - 空欄
 - ”_”の値
- 完全・・・統計値を求める対象となる資料が全てある値
 準完全・・・統計値を求める対象となる資料の一部が欠けている場合
 資料不足・・・統計値を求める対象となる資料が足りない値
 資料なし・・・統計値を求める対象となる資料が参考値もしくは欠測により全くない場合
 観測機器移転等のため平年値を求めていないもの。
 観測を行っていないもの。
 旬の極値につける。

地域雨量観測旬報

2009年4月21日～30日 福井県 (57)
(1/1)

| 観測所名 | 美山 | | | | 武生 | | | | 板垣 | | | | 九頭竜 | | | | 大飯 | | | | |
|--------|---------|-----|-------|--------|---------|-----|-------|--------|---------|-----|-------|--------|---------|-----|-------|--------|---------|-----|-------|--------|-----|
| | 降水量(mm) | | | | 降水量(mm) | | | | 降水量(mm) | | | | 降水量(mm) | | | | 降水量(mm) | | | | |
| | 日計 | 平年比 | 最大1時間 | 最大10分間 | 日計 | 平年比 | 最大1時間 | 最大10分間 | 日計 | 平年比 | 最大1時間 | 最大10分間 | 日計 | 平年比 | 最大1時間 | 最大10分間 | 日計 | 平年比 | 最大1時間 | 最大10分間 | |
| 21 | 2.0 | | 1.0 | 1.0 | 1.5 | | 1.5 | 0.5 | × | | | × | 13.5 | | 3.0 | 1.0 | 0.0 | | | 0.5 | 0.0 |
| 22 | 1.0 | | 1.0 | 0.5 | 0.0 | | 0.0 | 0.0 | × | | | × | 0.5 | | 0.5 | 0.5 | 0.0 | | | 0.0 | 0.0 |
| 23 | 0.5 | | 0.5 | 0.5 | 1.0 | | 0.5 | 0.5 | × | | | × | 0.0 | | 0.0 | 0.0 | 1.5 | | | 1.0 | 0.5 |
| 24 | 0.0 | | 0.0 | 0.0 | 0.0 | | 0.0 | 0.0 | × | | | × | 0.0 | | 0.0 | 0.0 | 0.0 | | | 0.0 | 0.0 |
| 25 | 22.0 | | 6.0 | 2.0 | 26.5 | | 5.5 | 1.5 | × | | | × | 43.5 | | 7.5 | 2.0 | 33.0 | | | 6.0 | 1.5 |
| 半旬計/最大 | 25.5 | 122 | 6.0 | 2.0 | 29.0 | // | 5.5 | 1.5 | × | // | | | 57.5 | 201 | 7.5 | 2.0 | 34.5 | // | | 6.0 | 1.5 |
| 26 | 55.5 | | 10.5 | 3.0 | 49.5 | | 8.5 | 5.0 | × | | | × | 41.0 | | 6.0 | 1.5 | 16.5 | | | 4.5 | 3.0 |
| 27 | 11.5 | | 3.0 | 1.5 | 5.5 | | 2.0 | 1.0 | × | | | × | 5.5 | | 1.5 | 1.0 | 7.5 | | | 4.5 | 2.0 |
| 28 | 0.0 | | 0.0 | 0.0 | 0.0 | | 0.0 | 0.0 | × | | | × | 0.0 | | 0.0 | 0.0 | 0.0 | | | 0.0 | 0.0 |
| 29 | 0.0 | | 0.0 | 0.0 | 0.0 | | 0.0 | 0.0 | × | | | × | 0.0 | | 0.0 | 0.0 | 0.0 | | | 0.0 | 0.0 |
| 30 | 0.0 | | 0.0 | 0.0 | 0.0 | | 0.0 | 0.0 | × | | | × | 0.0 | | 0.0 | 0.0 | 0.0 | | | 0.0 | 0.0 |
| 半旬計/最大 | 67.0 | 316 | 10.5 | 3.0 | 55.0 | // | 8.5 | 5.0 | × | // | | | 46.5 | 158 | 6.0 | 1.5 | 24.0 | // | | 4.5 | 3.0 |
| 旬計 | 92.5 | 237 | | | 84.0 | // | | | × | // | | | 104.0 | 201 | | | 58.5 | // | | | |
| 旬最大 | 55.5 | | 10.5 | 3.0 | 49.5 | | 8.5 | 5.0 | | | | | 43.5 | | 7.5 | 2.0 | 33.0 | | | 6.0 | 3.0 |
| 起日 | 26 | | 26 | 26 | 26 | | 26 | 26 | | | | | 25 | | 25 | 25 | 25 | | | 25 | 26 |

統計値の種類

| | |
|---------|--|
| 正常値 | 完全・・・統計値を求める対象となる資料が全てある値 |
| ”)”を含む値 | 準完全・・・統計値を求める対象となる資料の一部が欠けている場合 |
| ”]”を含む値 | 資料不足・・・統計値を求める対象となる資料が足りない値 |
| ”X”の値 | 資料なし・・・統計値を求める対象となる資料が参考値もしくは欠測により全くない場合 |
| ”//”の値 | 観測機器移転等のため平年値を求めていないもの。 |
| 空欄 | 観測を行っていないもの。 |
| ”_”の値 | 旬の極値につける。 |

地域気象観測積雪旬報

2009年4月21日～30日 福井県(57) 単位:cm

(1/1)

| 観測所名 | 最深積雪 | | 積雪差日合計の最大値 | | 積雪差合計 | |
|------|------|-----|------------|-----|-------|-----|
| | 起日 | 平年差 | 起日 | 平年差 | 起日 | 平年差 |
| 福井 | 0 | - | // | 0 | - | // |
| 武生 | 0 | - | 0 | 0 | - | 0 |
| 大野 | 0 | - | 0 | 0 | - | 0 |
| 九頭竜 | 0 | - | -2 | 0 | - | -1 |
| 今庄 | 0 | - | 0 | 0 | - | 0 |
| 敦賀 | 0 | - | // | 0 | - | // |
| 小浜 | 0 | - | 0 | 0 | - | 0 |

統計値の種類

正常値

”)”を含む値

”]”を含む値

”X”の値

”//”の値

空欄

”_”の値

完全・・・統計値を求める対象となる資料が全てある値

準完全・・・統計値を求める対象となる資料の一部が欠けている場合

資料不足・・・統計値を求める対象となる資料が足りない値

資料なし・・・統計値を求める対象となる資料が参考値もしくは欠測により全くない場合

観測機器移転等のため平年値を求めているもの。

観測を行っていないもの。

旬の極値につける。