

福井県農業気象速報

平成21年 5月 上旬

第 2 9 卷 1 3 号
福 井 県
福 井 地 方 気 象 台
平 成 2 1 年 5 月 1 1 日

1. 気象概況

この期間の、初めと終わりは、高気圧に覆われ晴れて気温が平年より高く、日照時間も多くなりました。5日～7日にかけて、気圧の谷や南から暖かく湿った空気が流れ込み多い所で20mm～50mmの降水量を観測しました。

平均気温は、福井、敦賀、全てのアメダス地点で平年より高くなりました。

降水量は、福井で平年よりかなり少なく、敦賀で平年並、アメダス地点では、三国で平年よりかなり少なく、今庄で平年並、美浜、小浜で平年より多く、その他の地点では、平年より少なくなりました。

日照時間は、福井、敦賀共に平年より少なく、のアメダス地点では、大野で平年並、その他の地点では、平年より少なくなりました。

天気概況(昼)

- 1日:本州付近は、帯状の高気圧に覆われ、晴時々曇。
- 2日:引き続き、高気圧に覆われ、晴後薄曇。
- 3日:高気圧は日本の東海上に移動し、曇。
- 4日:弱い気圧の谷に入り南から暖かく湿った空気が入り、曇。
- 5日:はじめ高気圧に覆われ、次第に気圧の谷が接近し、晴後曇。
- 6日:引き続き、本州付近は気圧の谷となり、南から暖かく湿った空気が入り、曇時々雨。
- 7日:関東の南東海上と紀伊半島南海上には低気圧があって停滞し、南から暖かく湿った空気が流れ込み、雨一時曇。
- 8日:東海道沖を低気圧が東進し、曇後一時晴。
- 9日:東シナ海に中心を持つ高気圧に覆われ、晴後薄曇。
- 10日:本州の南海上に中心を持つ高気圧に覆われ、晴後薄曇。

2. 天気概況(福井地方気象台)

日	06時～18時(昼)	18時～翌日06時(夜)
1日	晴時々曇	晴
2日	晴後薄曇	薄曇一時晴
3日	曇	曇
4日	曇	曇後一時晴
5日	晴後曇	曇時々雨
6日	曇時々雨	曇時々雨
7日	雨一時曇	雨後曇
8日	曇後一時晴	曇時々晴
9日	晴後薄曇	晴時々薄曇
10日	晴後薄曇	薄曇

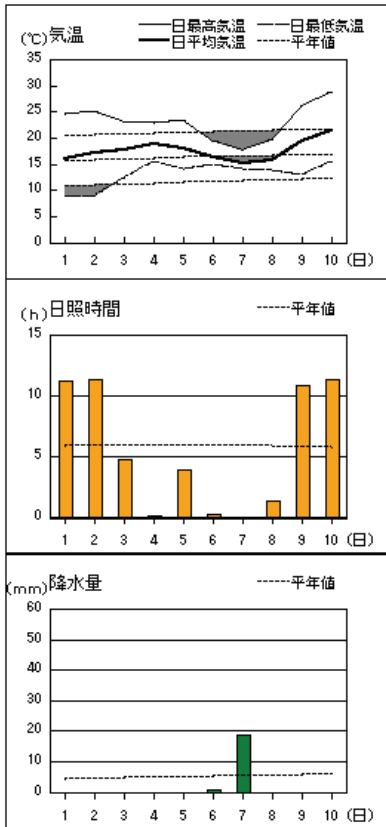
3. 平年・昨年との比較(気象官署)

期間		福 井			敦 賀		
		平均気温 ()	降水量 (mm)	日照時間 (h)	平均気温 ()	降水量 (mm)	日照時間 (h)
5月1日 ～ 5月10日	本 年	17.7	19.5	55.2	17.9	41.0	48.3
	平 年	16.2	49.1	61.1	16.3	43.8	59.5
	平年差・比	+1.5	40%	90%	+1.6	94%	81%
	階級区分	高い	かなり少ない	少ない	高い	平年並	少ない
5月中旬	昨 年	18.2	16.0	69.8	18.1	20.5	57.3)
	平 年	17.4	55.5	58.1	17.4	63.0	55.8

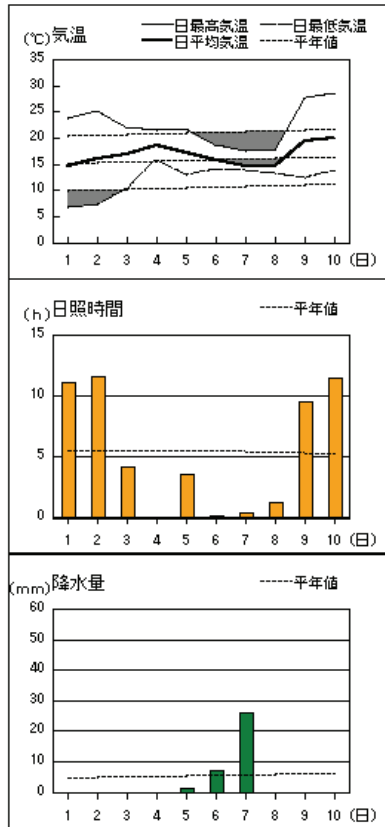
注:)印は、統計値を求める対象となる資料の一部が欠けている。

アメダス 気象経過図：2009年5月1日-2009年5月10日

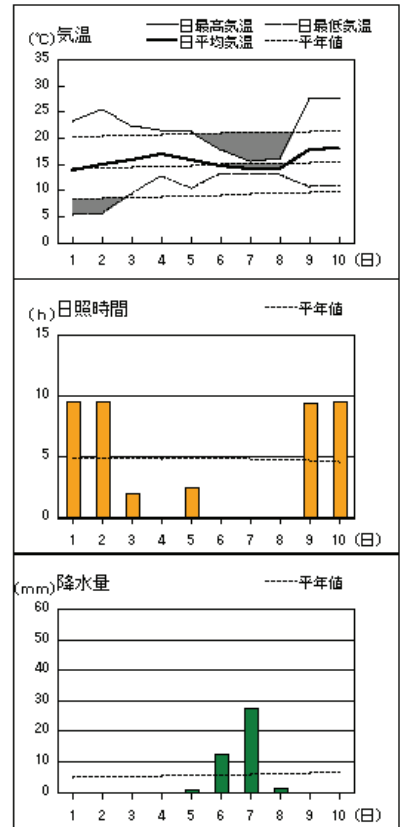
福井



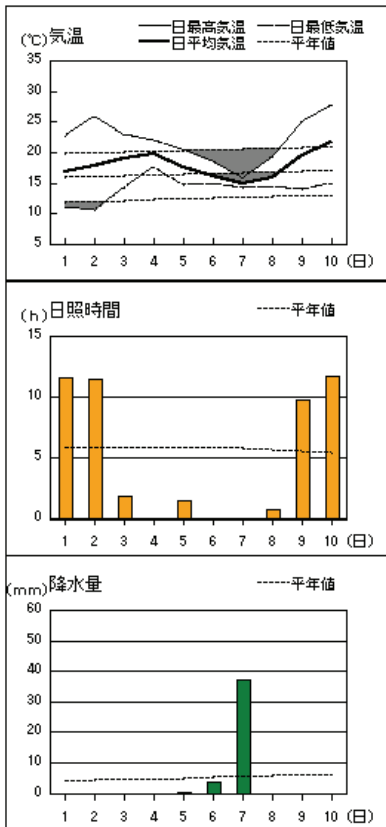
大野



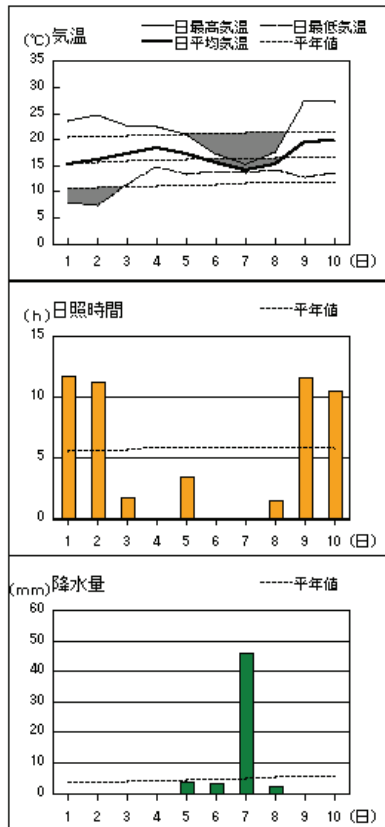
今庄



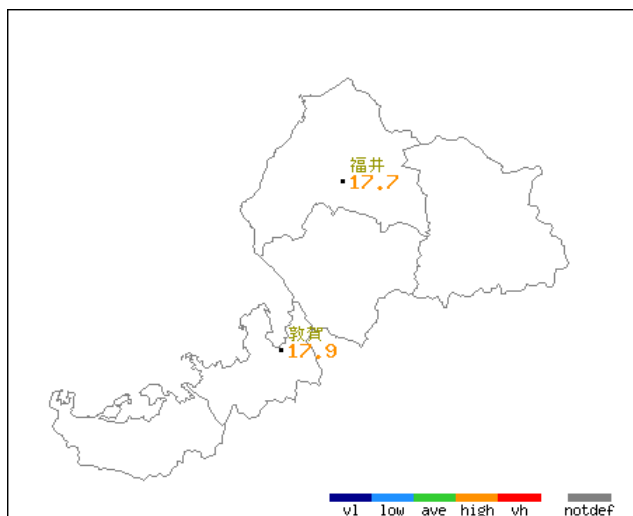
敦賀



小浜

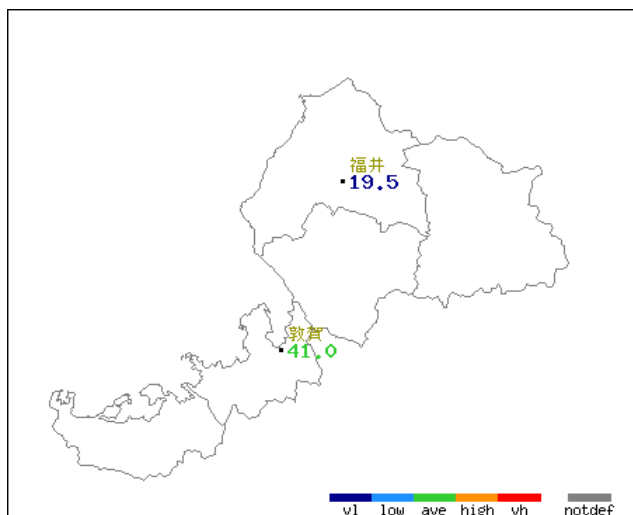


平均気温・降水量・日照時間分布図(気象官署) 2009年(平成21年)5月上旬 福井県



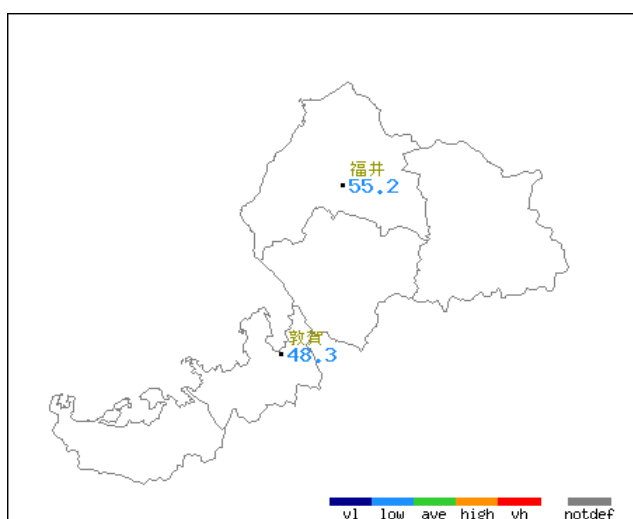
地上観測旬別値 2009年5月上旬 平均気温(°C)

地点名	実況値	平年値	平年差
福井	17.7	16.2	+1.5
敦賀	17.9	16.3	+1.6



地上観測旬別値 2009年5月上旬 降水量(mm)

地点名	実況値	平年値	平年比(%)
福井	19.5	49.1	40
敦賀	41.0	43.8	94



地上観測旬別値 2009年5月上旬 日照時間(h)

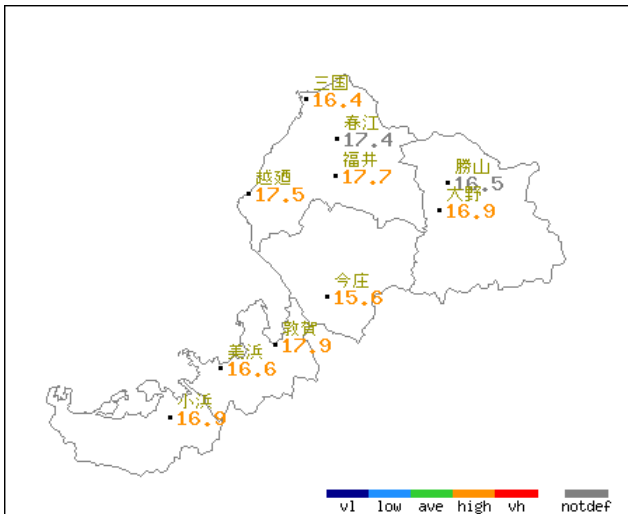
地点名	実況値	平年値	平年比(%)
福井	55.2	61.1	90
敦賀	48.3	59.5	81

■凡例

D	D)	D]	X	//
完全値	準完全値	資料不足値	資料なし	平年値なし

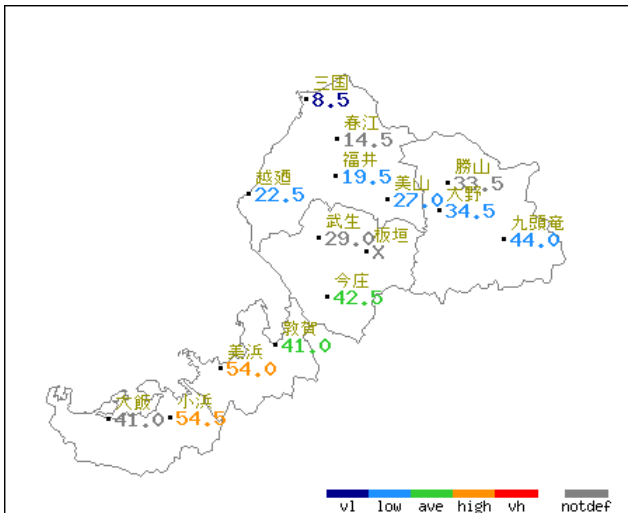
※ 福井と敦賀は気象官署としての平年値とアメダス地点としての平年値の統計期間および統計方法が異なっているため、平年差、平年比に相違が出る場合があります。

平均気温・降水量・日照時間分布図(アメダス) 2009年(平成21年)5月上旬 福井県



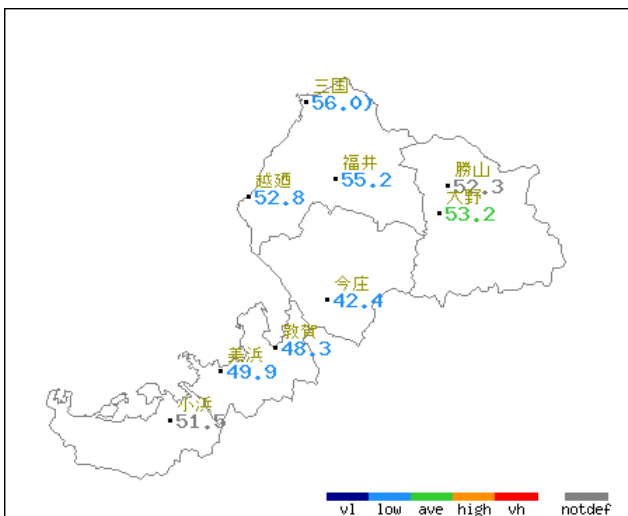
アメダス旬別値 2009年5月上旬 平均気温(°C)

地点名	実況値	平年値	平年差
三国	16.4	15.1	+1.3
春江	17.4	//	//
越廼	17.5	16.4	+1.1
福井	17.7	16.5	+1.2
勝山	16.5	//	//
大野	16.9	15.8	+1.1
今庄	15.6	14.9	+0.7
敦賀	17.9	16.5	+1.4
美浜	16.6	15.9	+0.7
小浜	16.9	16.2	+0.7



アメダス旬別値 2009年5月上旬 降水量(mm)

地点名	実況値	平年値	平年比(%)
三国	8.5	47.3	18
春江	14.5	//	//
越廼	22.5	55.9	40
福井	19.5	47.2	41
美山	27.0	47.2	57
勝山	33.5	//	//
大野	34.5	49.3	70
武生	29.0	//	//
板垣	X	//	//
九頭竜	44.0	71.9	61
今庄	42.5	48.6	87
敦賀	41.0	43.1	95
美浜	54.0	42.2	128
大飯	41.0	//	//
小浜	54.5	37.8	144



アメダス旬別値 2009年5月上旬 日照時間(h)

地点名	実況値	平年値	平年比(%)
三国	56.0	65.2	86
越廼	52.8	56.8	93
福井	55.2	62.4	88
勝山	52.3	//	//
大野	53.2	56.3	94
今庄	42.4	49.9	85
敦賀	48.3	60.4	80
美浜	49.9	58.1	86
小浜	51.5	62.1	83

■凡例

D	D)	D]	X	//
完全値	準完全値	資料不足値	資料なし	平年値なし

※ 福井と敦賀は気象官署としての平年値とアメダス地点としての平年値の統計期間および統計方法が異なっているため、平年差、平年比に相違が出る場合があります。

地域気象観測旬報

2009年5月1日～10日 福井県 (57)

(1/3)

観測所名	三国									10℃以上積算気温			164	
	気温(℃)			風向・風速(m/s)						降水量(mm)				日照 (h)
	平均	最高	最低	平均	最多	最大	風向	瞬間	風向	日計	1時間	10分		
1	15.3	21.1	9.8	1.7	SE	3.3	W	7.8	W	0.0	0.0	0.0	11.1	
2	16.1	22.4	9.9	2.2	SE	4.2	W	9.8	WSW	0.0	0.0	0.0	11.2	
3	16.5	20.2	12.3	1.8	SSE	3.5	WSW	8.1	WSW	0.0	0.0	0.0	4.4	
4	17.7	20.9	15.6	1.6	SSE	3.3	W	6.7	W	0.0	0.0	0.0	1.7	
5	16.7	21.0	13.4	1.8	NE	5.6	ENE	10.1	NE	0.0	0.0	0.0	5.4	
6	15.1	18.4	13.7	1.2	NE	3.8	ENE	6.0	ENE	0.0	0.0	0.0	0.4	
7	14.1	15.3	13.4	1.0	NW	3.6	NW	5.8	NW	8.5	3.0	1.0	0.0	
8	14.6	16.3	13.0	1.0	NW	4.1	NW	4.7	WNW	0.0	0.0	0.0	0.0	
9	18.0	22.6	12.1	1.5	S	2.8	W	5.6	W	0.0	0.0	0.0	10.5	
10	19.9	26.0	15.7	2.0	WSW	3.9	WSW	9.1	SW	0.0	0.0	0.0	11.3	
前半旬	16.5	21.1	12.2	1.8	SE					0.0			33.8	
後半旬	16.3	20.6	13.7	1.4	NW					8.5			22.2	
旬	16.4	20.9	12.9	1.6	WSW					8.5			56.0	
平年差/比	+1.3	+1.9	+1.6							18			86	

観測所名	春江									10℃以上積算気温			174	
	気温(℃)			風向・風速(m/s)						降水量(mm)				日照 (h)
	平均	最高	最低	平均	最多	最大	風向	瞬間	風向	日計	1時間	10分		
1	15.7	23.0	9.6	3.1	WNW	6.3	WNW	9.3	WNW	0.0	0.0	0.0		
2	17.0	25.4	9.6	3.6	SSE	7.7	WNW	11.3	WNW	0.0	0.0	0.0		
3	17.5	22.2	12.5	3.1	S	5.5	WNW	8.2	NW	0.0	0.0	0.0		
4	18.9	23.1	15.4	2.5	SSW	5	SSE	7.7	S	0.0	0.0	0.0		
5	17.7	22.6	12.9	3.3	NNW	7.1	NNW	9.8	N	0.0	0.0	0.0		
6	16.2	19.5	14.4	2.0	NW	5.8	NW	8.2	NW	0.0	0.0	0.0		
7	15.0	16.1	14.1	1.9	NW	4.1	NW	5.7	NNW	14.5	3.0	1.0		
8	15.5	18.5	14.0	2.5	NW	7	NW	9.3	NW	0.0	0.0	0.0		
9	19.2	24.2	12.5	2.1	S	4.5	S	6.2	S	0.0	0.0	0.0		
10	21.0	28.2	15.7	3.4	S	7.5	W	10.3	W	0.0	0.0	0.0		
前半旬	17.4	23.3	12.0	3.1	SSE					0.0				
後半旬	17.4	21.3	14.1	2.4	NW					14.5				
旬	17.4	22.3	13.1	2.8	NW					14.5				
平年差/比	//	//	//							//				

観測所名	越廼									10℃以上積算気温			175	
	気温(℃)			風向・風速(m/s)						降水量(mm)				日照 (h)
	平均	最高	最低	平均	最多	最大	風向	瞬間	風向	日計	1時間	10分		
1	17.1	23.8	12.0	1.3	SE	3.9	W	6.2	W	0.0	0.0	0.0	11.2	
2	17.8	23.8	12.4	2.1	WSW	6.4	WSW	10.0	W	0.0	0.0	0.0	10.2	
3	17.9	21.8	14.5	1.7	WSW	5.2	WSW	9.1	ESE	0.0	0.0	0.0	4.3	
4	19.2	22.2	15.6	1.7	SE	4.4	W	7.5	SW	0.0	0.0	0.0	0.6	
5	17.2	20.2	14.9	1.0	SE	2.3	NE	5.4	N	0.0	0.0	0.0	3.6	
6	15.5	18.4	13.9	1.1	SE	2.7	WNW	3.7	NW	0.0	0.0	0.0	1.2	
7	14.4	15.4	13.7	0.7	ESE	1.7	WNW	2.6	NW	22.5	6.0	1.5	0.0	
8	14.9	18.2	12.8	1.1	ESE	2.5	NNE	6.3	N	0.0	0.0	0.0	1.0	
9	18.9	26.2	12.5	1.3	SE	4.2	ESE	8.2	ESE	0.0	0.0	0.0	10.2	
10	21.9	26.5	17.0	1.8	SE	4.6	ESE	9.7	ESE	0.0	0.0	0.0	10.5	
前半旬	17.8	22.4	13.9	1.6	SE					0.0			29.9	
後半旬	17.1	20.9	14.0	1.2	SE					22.5			22.9	
旬	17.5	21.7	13.9	1.4	SE					22.5			52.8	
平年差/比	+1.1	+1.8	+0.9							40			93	

観測所名	福井									10℃以上積算気温			177	
	気温(℃)			風向・風速(m/s)						降水量(mm)				日照 (h)
	平均	最高	最低	平均	最多	最大	風向	瞬間	風向	日計	1時間	10分		
1	16.2	24.5	8.9	2.6	S	6.3	NNE	9.3	N	0.0	0.0	0.0	11.2	
2	17.3	25.0	9.1	3.2	S	7.2	WSW	10.9	WSW	0.0	0.0	0.0	11.3	
3	17.7	23.2	12.5	2.3	SSW	4.7	SSW	7.6	SW	0.0	0.0	0.0	4.8	
4	18.9	22.8	15.6	2.2	SSE	5.4	SE	7.0	SSE	0.0	0.0	0.0	0.2	
5	18.1	23.3	14.0	2.8	NNW	6.8	NNW	11.8	NW	0.0	0.0	0.0	3.9	
6	16.4	19.6	14.9	1.9	N	4.9	N	7.3	NNW	1.0	0.5	0.5	0.3	
7	15.2	17.7	14.1	2.0	N	4.3	N	6.1	N	18.5	4.0	1.0	0.0	
8	15.7	19.7	13.9	2.3	NNW	6.3	NNW	9.4	NNW	0.0	0.0	0.0	1.4	
9	19.6	26.4	13.0	1.8	SSW	4.2	NNW	6.9	NNW	0.0	0.0	0.0	10.8	
10	21.5	28.9	15.5	2.6	SW	6.8	W	11.1	WSW	0.0	0.0	0.0	11.3	
前半旬	17.6	23.8	12.0	2.6	S					0.0			31.4	
後半旬	17.7	22.5	14.3	2.1	N					19.5			23.8	
旬	17.7	23.1	13.2	2.4	S					19.5			55.2	
平年差/比	+1.2	+1.8	+1.5							41			88	

地域気象観測旬報

2009年5月1日～10日 福井県 (57)

(2/3)

観測所名		勝山										10℃以上積算気温			165
日付	気温(℃)			風向・風速(m/s)						降水量(mm)			日照 (h)		
	平均	最高	最低	平均	最多	最大	風向	瞬間	風向	日計	1時間	10分			
1	14.8	22.7	7.3	2.4	E	7.7	WNW	9.9	WNW	0.0	0.0	0.0	11.5		
2	15.8	24.4	7.7	2.8	E	6.3	NW	9.7	NW	0.0	0.0	0.0	11.2		
3	16.2	21.4	10.4	2.1	E	5.5	WNW	7.3	SE	0.0	0.0	0.0	4.7		
4	18.4	21.6	14.3	3.1	SSE	5.6	SSE	8.5	SE	0.0	0.0	0.0	0.1		
5	16.6	21.4	12.6	1.6	SSE	4.1	ESE	5.4	SE	6.0	5.5	3.0	3.7		
6	15.3	18.1	13.7	1.6	NNW	4.2	N	6.3	N	4.5	1.0	0.5	0.1		
7	14.2	17.0	13.4	1.7	NNW	5.5	SW	7.8	SSW	22.5	5.5	1.0	0.0		
8	14.4	18.1	12.6	2.1	NW	6.8	NW	9.5	WNW	0.5	0.5	0.5	0.8		
9	18.9	27.5	13.2	1.8	E	5	E	6.6	E	0.0	0.0	0.0	9.0		
10	19.9	28.1	13.7	2.8	E	6	NW	9.0	NW	0.0	0.0	0.0	11.2		
前半旬	16.4	22.3	10.5	2.4	E					6.0			31.2		
後半旬	16.5	21.8	13.3	2.0	NNW					27.5			21.1		
旬	16.5	22.0	11.9	2.2	E					33.5			52.3		
平年差/比	//	//	//							//			//		

観測所名		大野										10℃以上積算気温			169
日付	気温(℃)			風向・風速(m/s)						降水量(mm)			日照 (h)		
	平均	最高	最低	平均	最多	最大	風向	瞬間	風向	日計	1時間	10分			
1	14.8	23.8	6.8	1.2	NW	3.7	NW	7.9	NW	0.0	0.0	0.0	11.1		
2	16.1	25.1	7.2	1.3	NW	4.3	NW	9.1	NW	0.0	0.0	0.0	11.6		
3	16.9	22.1	10.5	1.3	NW	3.5	ESE	6.2	NW	0.0	0.0	0.0	4.2		
4	18.7	21.4	15.8	2.6	SSE	5.1	SE	8.1	ESE	0.0	0.0	0.0	0.0		
5	17.2	21.6	13.0	1.2	WNW	2.5	SSE	5.2	W	1.5	1.0	0.5	3.6		
6	15.7	18.7	14.1	1.1	WNW	2.4	NNE	5.7	NW	7.0	2.0	0.5	0.2		
7	14.7	17.6	13.7	1.1	NW	3.5	NNW	6.8	NW	26.0	5.0	1.0	0.4		
8	14.7	17.7	13.2	1.7	WNW	4.5	W	9.0	WSW	0.0	0.0	0.0	1.2		
9	19.6	27.7	12.5	1.3	NW	4.2	ESE	6.7	SSE	0.0	0.0	0.0	9.5		
10	20.1	28.4	13.8	1.2	WNW	3.4	W	7.8	WSW	0.0	0.0	0.0	11.4		
前半旬	16.7	22.8	10.7	1.5	NW					1.5			30.5		
後半旬	17.0	22.0	13.5	1.3	WNW					33.0			22.7		
旬	16.9	22.4	12.1	1.4	WNW					34.5			53.2		
平年差/比	+1.1	+1.3	+1.5							70			94		

観測所名		今庄										10℃以上積算気温			156
日付	気温(℃)			風向・風速(m/s)						降水量(mm)			日照 (h)		
	平均	最高	最低	平均	最多	最大	風向	瞬間	風向	日計	1時間	10分			
1	13.7	23.1	5.3	2.1	S	3.8	S	6.8	SSW	0.0	0.0	0.0	9.5		
2	15.0	25.4	5.5	2.3	S	6	SSW	11.6	SSW	0.0	0.0	0.0	9.5		
3	15.7	22.2	9.2	1.7	S	4.2	SSW	8.7	S	0.0	0.0	0.0	2.0		
4	16.8	21.5	12.6	1.2	S	2.6	S	5.2	S	0.0	0.0	0.0	0.0		
5	15.8	21.1	10.5	1.2	S	2.9	NNE	4.6	NNE	1.0	0.5	0.5	2.5		
6	14.8	17.7	13.3	1.2	S	4.4	S	6.8	S	12.5	4.0	1.5	0.0		
7	14.0	15.5	13.2	0.7	S	3.2	SSE	5.9	SSW	27.5	4.5	1.5	0.0		
8	14.1	16.2	13.1	1.2	N	3.5	S	6.6	SSE	1.5	0.5	0.5	0.0		
9	17.9	27.7	10.8	1.4	SSW	2.8	N	4.7	NNE	0.0	0.0	0.0	9.4		
10	18.1	27.8	11.1	1.9	SSW	4.6	S	8.4	SSW	0.0	0.0	0.0	9.5		
前半旬	15.4	22.7	8.6	1.7	S					1.0			23.5		
後半旬	15.8	21.0	12.3	1.3	S					41.5			18.9		
旬	15.6	21.8	10.5	1.5	S					42.5			42.4		
平年差/比	+0.7	+0.8	+1.5							87			85		

観測所名		敦賀										10℃以上積算気温			179
日付	気温(℃)			風向・風速(m/s)						降水量(mm)			日照 (h)		
	平均	最高	最低	平均	最多	最大	風向	瞬間	風向	日計	1時間	10分			
1	16.8	22.7	11.1	3.0	S	6.5	NNE	8.6	NNE	0.0	0.0	0.0	11.5		
2	17.7	25.9	10.6	3.6	SSE	7.9	SSE	11.9	SSE	0.0	0.0	0.0	11.4		
3	19.0	22.8	14.1	3.6	SSE	6.6	SSE	9.7	SSE	0.0	0.0	0.0	1.8		
4	19.7	21.9	17.5	4.2	S	8.2	SSE	11.9	SSE	0.0	0.0	0.0	0.0		
5	17.5	20.5	14.7	2.0	SSE	5.5	SSE	8.3	SE	0.5	0.5	0.5	1.5		
6	16.1	18.5	14.8	1.5	NNW	4.7	NNE	7.4	NNE	3.5	1.5	0.5	0.0		
7	14.8	15.8	14.2	1.5	W	4.7	NNE	5.9	WNW	37.0	6.5	1.5	0.0		
8	15.9	19.3	14.4	3.5	NW	7	NW	9.7	NW	0.0	0.5	0.0	0.7		
9	19.6	25.0	14.0	2.7	N	8.9	SSE	14.4	SSE	0.0	0.0	0.0	9.7		
10	21.7	27.8	14.8	3.9	SSE	8.5	SSE	12.5	SSE	0.0	0.0	0.0	11.7		
前半旬	18.1	22.8	13.6	3.3	S					0.5			26.2		
後半旬	17.6	21.3	14.4	2.6	N					40.5			22.1		
旬	17.9	22.0	14.0	3.0	SSE					41.0			48.3		
平年差/比	+1.4	+1.5	+1.5							95			80		

地域気象観測旬報

2009年5月1日～10日 福井県 (57)

(3/3)

観測所名	美浜										10℃以上積算気温			166
	気温(℃)			風向・風速(m/s)						降水量(mm)			日照 (h)	
	平均	最高	最低	平均	最多	最大	風向	瞬間	風向	日計	1時間	10分		
1	15.1	21.8	8.9	1.2	SSW	3	NE	5.2	NE	0.0	0.0	0.0	10.9	
2	16.2	24.0	8.6	1.3	SW	3.3	N	6.0	NNW	0.0	0.0	0.0	11.4	
3	17.2	21.9	12.1	1.1	N	3.6	N	6.1	N	0.0	0.0	0.0	1.9	
4	18.6	22.2	14.4	1.3	SE	4.5	ESE	9.3	ESE	0.0	0.0	0.0	0.0	
5	17.0	19.9	13.0	1.2	SW	3.1	WSW	5.1	SW	2.0	1.0	0.5	2.9	
6	15.5	19.3	13.8	1.3	SW	3.2	NW	8.8	NW	3.0	1.5	0.5	0.3	
7	14.2	15.1	13.6	0.7	SSW	2.3	NNW	4.1	N	48.5	6.5	1.5	0.0	
8	15.4	18.3	14.0	1.8	NW	3.7	NW	8.3	NW	0.5	1.0	0.5	0.2	
9	17.6	23.3	12.1	1.1	NNE	2.9	NNE	4.5	NNE	0.0	0.0	0.0	11.0	
10	19.5	26.5	13.5	1.3	SSW	3.9	N	6.5	NNE	0.0	0.0	0.0	11.3	
前半旬	16.8	22.0	11.4	1.2	SW					2.0			27.1	
後半旬	16.4	20.5	13.4	1.2	SW					52.0			22.8	
旬	16.6	21.2	12.4	1.2	SW					54.0			49.9	
平年差/比	+0.7	+1.1	+0.9							128			86	

観測所名	小浜										10℃以上積算気温			169
	気温(℃)			風向・風速(m/s)						降水量(mm)			日照 (h)	
	平均	最高	最低	平均	最多	最大	風向	瞬間	風向	日計	1時間	10分		
1	15.3	23.4	7.8	2.2	N	5.2	N	7.9	NNW	0.0	0.0	0.0	11.7	
2	16.2	24.6	7.3	2.4	SE	6.7	W	9.9	W	0.0	0.0	0.0	11.2	
3	17.2	22.6	11.2	1.7	ESE	4.4	NNW	6.6	NNW	0.0	0.0	0.0	1.7	
4	18.4	22.3	14.7	3.6	ESE	7.2	E	10.5	E	0.0	0.0	0.0	0.0	
5	17.3	20.9	13.3	2.6	WNW	5.6	E	7.8	E	3.5	2.0	0.5	3.4	
6	15.5	17.1	13.9	2.5	WSW	5.8	WNW	7.8	NW	3.0	1.5	0.5	0.0	
7	14.2	15.3	13.5	1.1	N	3.3	NNW	4.8	WNW	46.0	8.0	2.5	0.0	
8	15.2	17.6	14.0	3.2	NW	8.3	WNW	11.4	WNW	2.0	1.0	0.5	1.5	
9	19.5	27.5	12.8	2.2	WNW	5.2	WNW	6.7	SE	0.0	0.0	0.0	11.5	
10	19.9	27.2	13.5	2.4	N	4.2	N	7.7	N	0.0	0.0	0.0	10.5	
前半旬	16.9	22.8	10.9	2.5	ESE					3.5			28.0	
後半旬	16.9	20.9	13.5	2.3	WNW					51.0			23.5	
旬	16.9	21.9	12.2	2.4	SSE					54.5			51.5	
平年差/比	+0.7	+0.7	+0.9							144			83	

統計値の種類

- 正常値 完全・・・統計値を求める対象となる資料が全てある値
-)”を含む値 準完全・・・統計値を求める対象となる資料の一部が欠けている場合
-]”を含む値 資料不足・・・統計値を求める対象となる資料が足りない値
- ”X”の値 資料なし・・・統計値を求める対象となる資料が参考値もしくは欠測により全くない場合
- ”/”の値 観測機器移転等のため平年値を求めていないもの。
- 空欄 観測を行っていないもの。
- ”_”の値 旬の極値につける。

地域雨量観測旬報

2009年5月1日～10日 福井県 (57)
(1/1)

観測所名	美山				武生				板垣				九頭竜				大飯			
	降水量(mm)				降水量(mm)				降水量(mm)				降水量(mm)				降水量(mm)			
	日計	平年比	最大1時間	最大10分間	日計	平年比	最大1時間	最大10分間	日計	平年比	最大1時間	最大10分間	日計	平年比	最大1時間	最大10分間	日計	平年比	最大1時間	最大10分間
1	0.0		0.0	0.0	0.0		0.0	0.0	×		×		0.0		0.0	0.0	0.0		0.0	0.0
2	0.0		0.0	0.0	0.0		0.0	0.0	×		×		0.0		0.0	0.0	0.0		0.0	0.0
3	0.0		0.0	0.0	0.0		0.0	0.0	×		×		0.0		0.0	0.0	0.0		0.0	0.0
4	0.0		0.0	0.0	0.0		0.0	0.0	×		×		0.0		0.0	0.0	0.0		0.0	0.0
5	0.0		0.0	0.0	0.0		0.0	0.0	×		×		2.0		2.0	1.5	0.5		0.5	0.5
半旬計/最大	0.0	0	0.0	0.0	0.0	//	0.0	0.0	×	×		2.0	6	2.0	1.5	0.5	//	0.5	0.5	
6	6.0		2.0	0.5	4.5		1.5	0.5	×		×		8.5		2.0	1.0	1.0		0.5	0.5
7	21.0		4.0	1.5	24.5		4.5	1.0	×		×		33.5		7.5	1.5	39.0		7.5	2.0
8	0.0		0.0	0.0	0.0		0.0	0.0	×		×		0.0		0.0	0.0	0.5		0.5	0.5
9	0.0		0.0	0.0	0.0		0.0	0.0	×		×		0.0		0.0	0.0	0.0		0.0	0.0
10	0.0		0.0	0.0	0.0		0.0	0.0	×		×		0.0		0.0	0.0	0.0		0.0	0.0
半旬計/最大	27.0	98	4.0	1.5	29.0	//	4.5	1.0	×	×		42.0	106	7.5	1.5	40.5	//	7.5	2.0	
旬計	27.0	57			29.0	//			×	//		44.0	61			41.0	//			
旬最大	21.0		4.0	1.5	24.5		4.5	1.0				33.5		7.5	1.5	39.0		7.5	2.0	
起日	7		7	7	7		7	7				7		7	7	7		7	7	

統計値の種類

正常値
 ”)”を含む値
 ”]”を含む値
 ”X”の値
 ”//”の値
 空欄
 ”_”の値

完全・・・統計値を求める対象となる資料が全てある値
 準完全・・・統計値を求める対象となる資料の一部が欠けている場合 2009年5月1日～10日 福井県 (57)
 資料不足・・・統計値を求める対象となる資料が足りない値
 資料なし・・・統計値を求める対象となる資料が参考値もしくは欠測により全くない場合
 観測機器移転等のため平年値を求めていないもの。
 観測を行っていないもの。
 旬の極値につける。