

福井県農業気象速報

平成21年 5月 中旬

第 2 9 卷 1 4 号
福 井 県
福 井 地 方 気 象 台
平成 2 1 年 5 月 2 1 日

1. 気象概況

この期間は、高気圧に覆われ晴れた日が多くなりましたが、17日には、前線を伴った低気圧が発達しながら日本海を北東に進んだ影響で、九頭竜では77mmの日降水量を観測しました。

平均気温は、福井、敦賀で平年並、アメダス地点では今庄で平年より低く、その他の地点で平年並となりました。

降水量は、福井で平年並、敦賀や越廼、今庄、美浜、小浜のアメダス地点で平年より少なく、その他の地点で平年並となりました。

日照時間は、福井、敦賀共に平年より多く、全てのアメダス地点で平年よりかなり多くなりました。

天気概況(昼)

- 11日:本州の南海上に中心を持つ高気圧に緩やかに覆われ、薄曇。
- 12日:日本海から黄海にのびる前線がゆっくり南下し、曇時々晴後一時雨。
- 13日:前線は日本の東海上へ抜け、曇一時雨後晴。
- 14日:本州付近は次第に高気圧に覆われ、晴一時曇。
- 15日:日本海に中心を持つ高気圧に覆われ、薄曇後晴。
- 16日:前線を伴った低気圧が朝鮮半島付近に進み、曇後雨。
- 17日:前線を伴った低気圧が発達しながら日本海を北東に進み、雨後一時曇。
- 18日:東シナ海に中心を持つ高気圧に覆われ、晴。
- 19日:本州付近は高気圧に覆われ、薄曇後一時晴。
- 20日:引き続き高気圧に覆われ、晴。

2. 天気概況 (福井地方気象台)

日	06時～18時(昼)	18時～翌日06時(夜)
11日	薄曇	薄曇後一時晴
12日	曇時々晴後一時雨	雨時々曇
13日	曇一時雨後晴	晴
14日	晴一時曇	晴
15日	薄曇後晴	曇
16日	曇後雨	雨一時曇
17日	雨後一時曇	曇一時雨
18日	晴	薄曇時々晴
19日	薄曇後一時晴	晴
20日	晴	薄曇

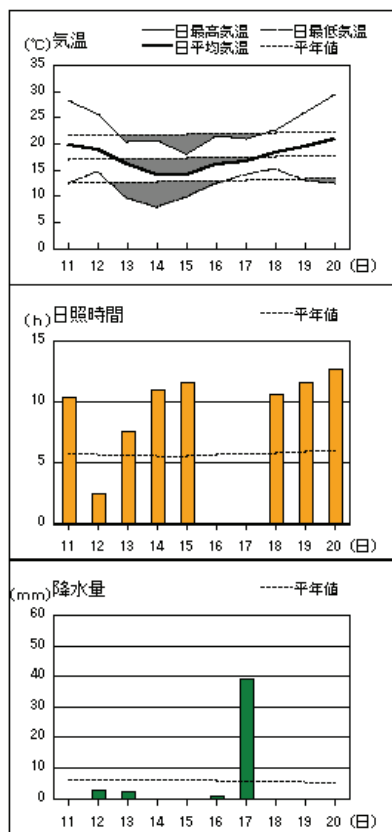
3. 平年・昨年との比較 (気象官署)

期間		福 井			敦 賀		
		平均気温 ()	降水量 (mm)	日照時間 (h)	平均気温 ()	降水量 (mm)	日照時間 (h)
5月11日 ～ 5月20日	本 年	17.5	44.5	77.7	17.8	24.0	72.8)
	平 年	17.4	55.5	58.1	17.4	63.0	55.8
	平年差・比	+0.1	80%	134%	+0.4	38%	130%)
	階級区分	平年並	平年並	多い	平年並	少ない	多い)
5月下旬	平 年	18.8	43.6	72.6	18.8	38.2	69.9

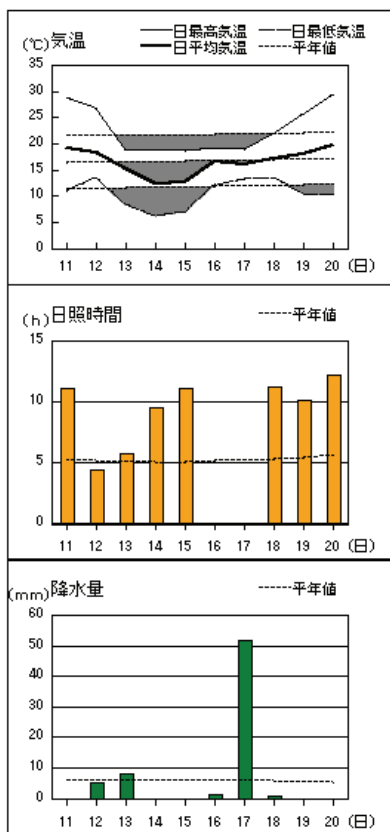
注:)印は、統計値を求める対象となる資料の一部欠けている。

アメダス 気象経過図：2009年5月11日-2009年5月20日

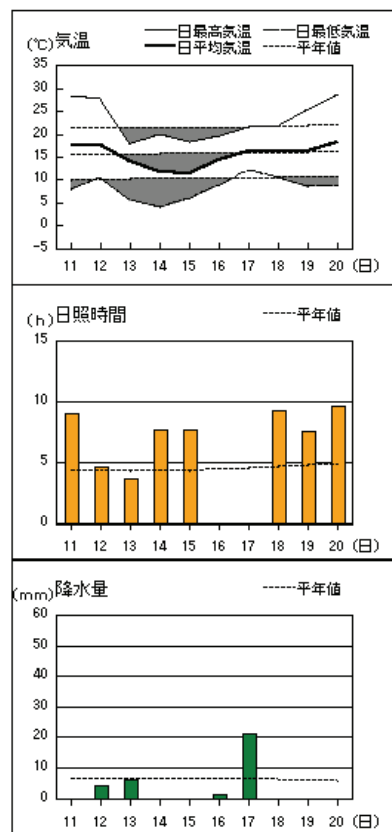
福井



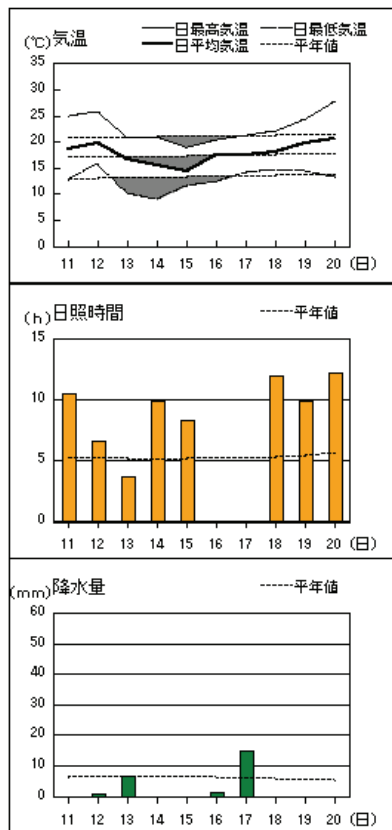
大野



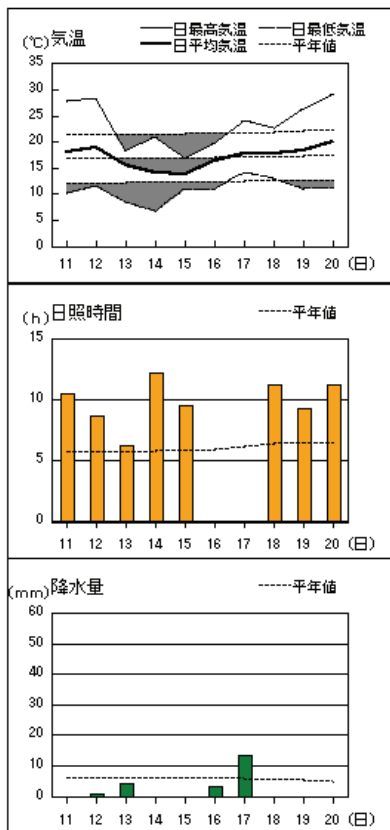
今庄



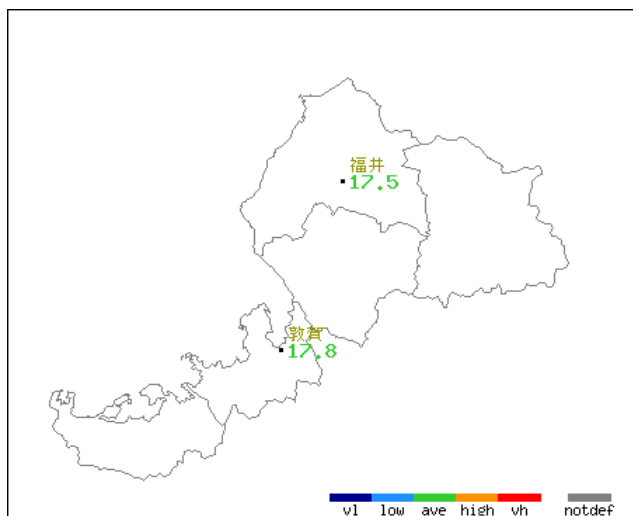
敦賀



小浜

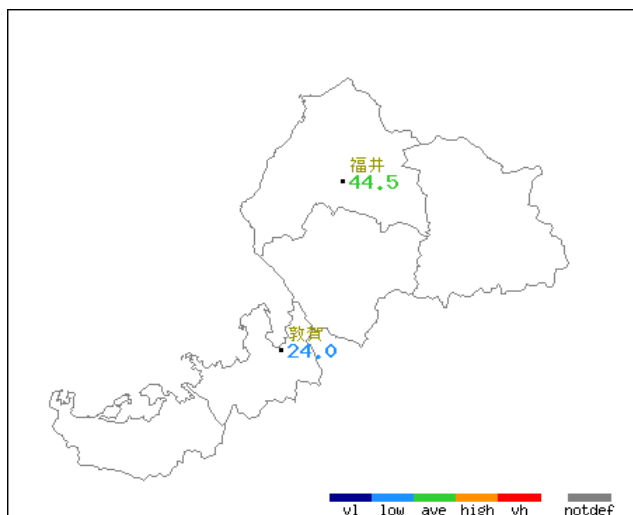


平均気温・降水量・日照時間分布図(気象官署) 2009年(平成21年)5月中旬 福井県



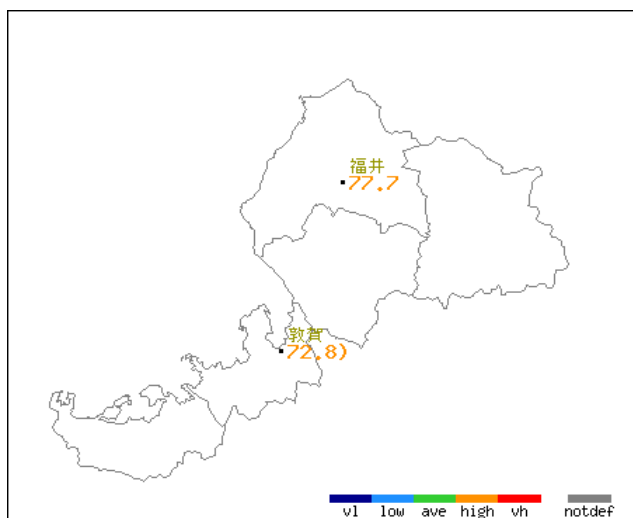
地上観測旬別値 2009年5月中旬 平均気温(°C)

地点名	実況値	平年値	平年差
福井	17.5	17.4	+0.1
敦賀	17.8	17.4	+0.4



地上観測旬別値 2009年5月中旬 降水量(mm)

地点名	実況値	平年値	平年比(%)
福井	44.5	55.5	80
敦賀	24.0	63.0	38



地上観測旬別値 2009年5月中旬 日照時間(h)

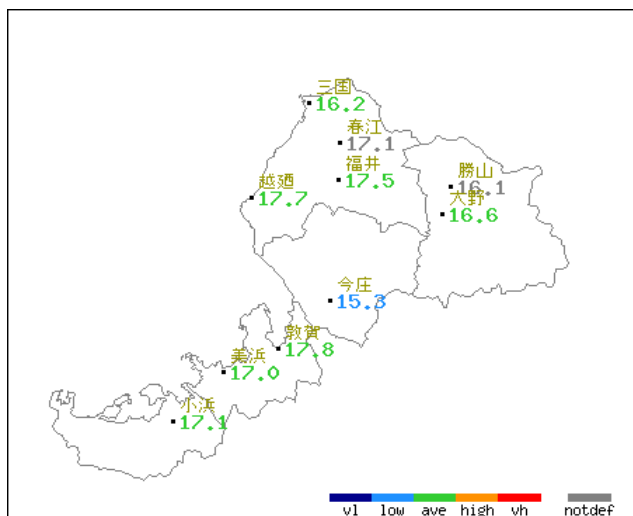
地点名	実況値	平年値	平年比(%)
福井	77.7	58.1	134
敦賀	72.8	55.8	130

■凡例

D	D)	D]	X	//
完全値	準完全値	資料不足値	資料なし	平年値なし

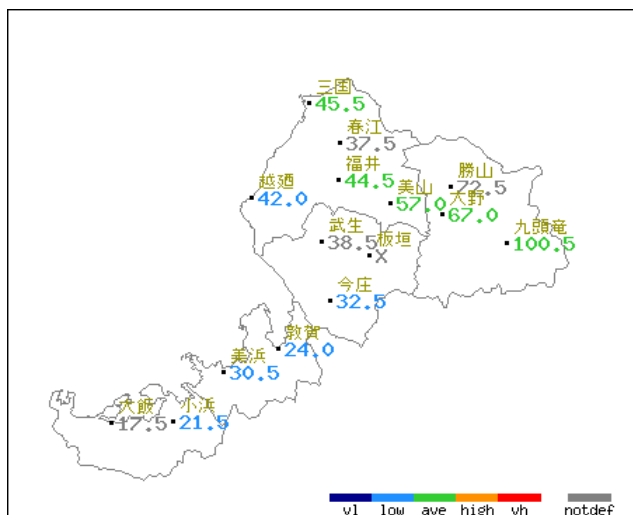
※ 福井と敦賀は気象官署としての平年値とアメダス地点としての平年値の統計期間および統計方法が異なっているため、平年差、平年比に相違が出る場合があります。

平均気温・降水量・日照時間分布図(アメダス) 2009年(平成21年)5月中旬 福井県



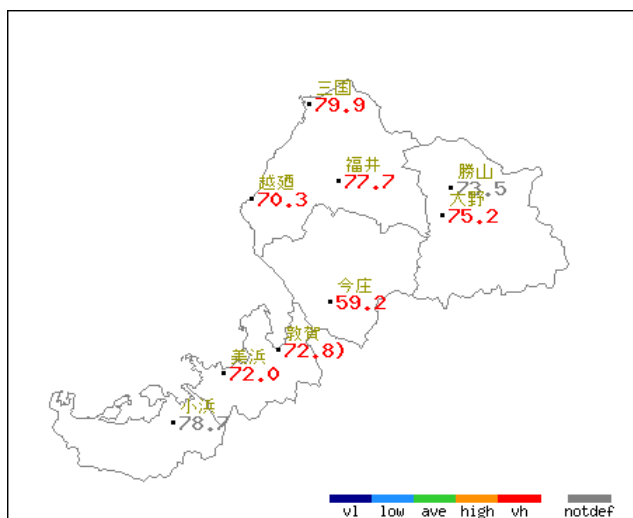
アメダス旬別値 2009年5月中旬 平均気温(°C)

地点名	実況値	平年値	平年差
三国	16.2	15.9	+0.3
春江	17.1	//	//
越前	17.7	17.0	+0.7
福井	17.5	17.3	+0.2
勝山	16.1	//	//
大野	16.6	16.7	-0.1
今庄	15.3	15.8	-0.5
敦賀	17.8	17.3	+0.5
美浜	17.0	16.7	+0.3
小浜	17.1	16.9	+0.2



アメダス旬別値 2009年5月中旬 降水量(mm)

地点名	実況値	平年値	平年比(%)
三国	45.5	64.1	71
春江	37.5	//	//
越前	42.0	70.4	60
福井	44.5	64.1	69
美山	57.0	65.1	88
勝山	72.5	//	//
武生	38.5	//	//
大野	67.0	69.8	96
板垣	X	68.9	X
九頭竜	100.5	90.6	111
今庄	32.5	75.4	43
敦賀	24.0	73.4	33
美浜	30.5	70.5	43
大飯	17.5	//	//
小浜	21.5	70.0	31



アメダス旬別値 2009年5月中旬 日照時間(h)

地点名	実況値	平年値	平年比(%)
三国	79.9	56.5	141
越前	70.3	49.8	141
福井	77.7	50.9	153
勝山	73.5	//	//
大野	75.2	47.7	158
今庄	59.2	39.9	148
敦賀	72.8	47.0	155
美浜	72.0	48.1	150
小浜	78.7	53.6	147

■凡例

D	D)	D]	X	//
完全値	準完全値	資料不足値	資料なし	平年値なし

※ 福井と敦賀は気象官署としての平年値とアメダス地点としての平年値の統計期間および統計方法が異なっているため、平年差、平年比に相違が出る場合があります。

地域気象観測旬報

2009年5月11日～20日 福井県 (57)

(1/3)

観測所名	三国										10℃以上積算気温			162
	気温(℃)			風向・風速(m/s)						降水量(mm)			日照 (h)	
	平均	最高	最低	平均	最多	最大	風向	瞬間	風向	日計	1時間	10分		
11	17.9	22.4	12.8	1.4	SE	2.6	SE	5.0	W	0.0	0.0	0.0	9.5	
12	17.2	22.0	14.2	1.7	W	3.4	SSE	7.5	SE	4.5	1.5	1.0	3.1	
13	15.2	18.1	9.3	1.9	NNE	3.4	NE	8.6	NNE	1.0	1.0	0.5	8.0	
14	13.5	18.2	8.3	2.3	NNW	5.3	NNW	9.9	NW	0.0	0.0	0.0	10.6	
15	13.1	15.9	10.5	2.2	NE	4.3	ENE	9.9	ENE	0.0	0.0	0.0	11.4	
16	15.6	20.2	11.3	2.1	SSE	4.3	SE	9.4	SSE	0.5	0.5	0.5	0.0	
17	15.7	20.7	12.8	3.9	SSE	6	SSE	12.7	SSE	39.5	9.5	2.5	0.0	
18	16.4	19.8	13.8	2.4	WSW	7.2	W	14.0	W	0.0	0.0	0.0	12.6	
19	18.2	23.5	14.2	1.9	WSW	3.2	SSE	7.3	WSW	0.0	0.0	0.0	12.1	
20	19.3	24.5	13.3	1.7	WSW	2.8	SE	6.2	WSW	0.0	0.0	0.0	12.6	
前半旬	15.4	19.3	11.0	1.9	NE					5.5			42.6	
後半旬	17.0	21.7	13.1	2.4	SSE					40.0			37.3	
旬	16.2	20.5	12.1	2.2	SSE					45.5			79.9	
平年差/比	+0.3	+1.0	-0.3							71			141	

観測所名	春江										10℃以上積算気温			171
	気温(℃)			風向・風速(m/s)						降水量(mm)			日照 (h)	
	平均	最高	最低	平均	最多	最大	風向	瞬間	風向	日計	1時間	10分		
11	19.1	25.2	12.3	2.6	SE	5.6	NNW	7.2	NW	0.0	0.0	0.0		
12	18.5	24.9	14.3	2.7	SSE	6.6	NNW	9.3	WNW	3.0	1.5	0.5		
13	15.6	18.8	9.5	5.2	N	10.8	N	14.4	N	3.0	2.0	1.0		
14	13.7	19.2	7.9	4.9	NNW	10	NNW	13.4	NNW	0.0	0.0	0.0		
15	13.4	16.7	9.1	4.1	NNW	6.7	NNW	9.3	NNW	0.0	0.0	0.0		
16	16.3	21.4	12.0	3.4	SSE	7.4	S	10.3	S	0.0	0.0	0.0		
17	16.9	20.5	14.0	5.8	SSE	11.4	SSE	14.9	SSE	31.5	7.0	2.0		
18	17.7	21.0	14.6	3.4	WNW	6.7	NW	11.3	WSW	0.0	0.0	0.0		
19	19.2	26.7	13.2	3.0	SSE	6	WNW	8.7	WNW	0.0	0.0	0.0		
20	20.6	28.2	13.3	2.9	SSE	5.9	WNW	7.7	WNW	0.0	0.0	0.0		
前半旬	16.1	21.0	10.6	3.9	NNW					6.0				
後半旬	18.1	23.6	13.4	3.7	SSE					31.5				
旬	17.1	22.3	12.0	3.8	SSE					37.5				
平年差/比	//	//	//							//				

観測所名	越廼										10℃以上積算気温			177
	気温(℃)			風向・風速(m/s)						降水量(mm)			日照 (h)	
	平均	最高	最低	平均	最多	最大	風向	瞬間	風向	日計	1時間	10分		
11	19.2	24.0	15.4	1.0	E	2.2	SSE	4.3	SSE	0.0	0.0	0.0	9.7	
12	18.7	23.3	15.4	1.6	SE	5.5	S	9.4	SSW	2.0	1.0	0.5	3.0	
13	15.7	18.4	11.1	2.4	NNE	4.5	NNE	11.0	N	2.5	1.5	1.0	7.4	
14	15.8	19.7	11.9	2.4	NNW	3.9	NNW	8.2	SW	0.0	0.0	0.0	7.9	
15	13.3	17.0	10.2	1.9	N	3.5	NNE	8.2	N	0.0	0.0	0.0	9.6	
16	17.4	21.1	12.1	1.4	SSE	3.7	E	9.0	E	1.0	1.0	0.5	0.0	
17	17.7	22.7	15.1	3.3	SE	5.8	SE	21.0	S	36.5	7.5	2.0	0.1	
18	17.2	22.1	14.1	2.2	W	6.5	W	10.9	W	0.0	0.0	0.0	10.7	
19	20.9	25.6	18.2	2.0	SE	5.8	ESE	10.7	ESE	0.0	0.0	0.0	10.5	
20	20.6	27.6	15.5	1.1	NW	3.4	W	5.6	W	0.0	0.0	0.0	11.4	
前半旬	16.5	20.5	12.8	1.9	N					4.5			37.6	
後半旬	18.8	23.8	15.0	2.0	SE					37.5			32.7	
旬	17.7	22.2	13.9	1.9	SE					42.0			70.3	
平年差/比	+0.7	+1.8	+0.2							60			141	

観測所名	福井										10℃以上積算気温			175
	気温(℃)			風向・風速(m/s)						降水量(mm)			日照 (h)	
	平均	最高	最低	平均	最多	最大	風向	瞬間	風向	日計	1時間	10分		
11	19.8	28.2	12.4	2.4	S	6.1	N	10.0	N	0.0	0.0	0.0	10.3	
12	18.8	25.8	14.7	2.5	S	6.6	NNW	11.2	N	2.5	1.5	1.0	2.5	
13	16.2	20.4	9.7	4.2	NNW	10	N	15.2	NNE	2.0	2.0	0.5	7.6	
14	14.2	20.5	7.9	3.8	NNW	7.7	NNW	12.3	NNW	0.0	0.0	0.0	10.9	
15	14.0	18.1	9.9	3.4	N	6.4	NNW	9.9	NNW	0.0	0.0	0.0	11.6	
16	16.1	21.4	12.3	2.6	SSW	6.2	SSE	8.5	SSE	1.0	0.5	0.5	0.0	
17	16.6	21.0	14.1	3.4	S	6.4	SE	10.0	SW	39.0	7.5	2.0	0.0	
18	18.4	22.7	15.3	2.9	WSW	7.5	W	12.0	WNW	0.0	0.0	0.0	10.6	
19	19.6	26.1	13.0	2.4	SW	4.8	WNW	6.8	WNW	0.0	0.0	0.0	11.5	
20	21.0	29.5	12.5	2.2	SSW	4.7	NNE	6.5	NNE	0.0	0.0	0.0	12.7	
前半旬	16.6	22.6	10.9	3.3	NNW					4.5			42.9	
後半旬	18.3	24.1	13.4	2.7	SSW					40.0			34.8	
旬	17.5	23.4	12.2	3.0	S					44.5			77.7	
平年差/比	+0.2	+1.7	-0.8							69			153	

地域気象観測旬報

2009年5月11日～20日 福井県 (57)
(2/3)

観測所名	勝山										10℃以上積算気温			161
	気温(℃)			風向・風速(m/s)						降水量(mm)			日照 (h)	
	平均	最高	最低	平均	最多	最大	風向	瞬間	風向	日計	1時間	10分		
11	18.8	28.0	10.9	2.1	ESE	4.6	N	6.7	NNW	0.0	0.0	0.0	10.1	
12	17.8	25.2	13.7	2.1	E	5.7	WNW	9.3	NW	6.5	3.5	1.0	3.4	
13	14.8	18.3	7.7	3.4	NNW	9	NNW	13.7	NNW	5.5	3.5	1.0	6.1	
14	12.1	18.5	5.8	4.0	NNW	9.2	NNW	15.0	NNW	0.0	0.0	0.0	9.7	
15	12.2	18.2	6.4	2.2	NW	5.2	NNW	8.9	NW	0.0	0.0	0.0	10.6	
16	16.5	19.7	11.0	3.1	SSE	5.8	SE	9.3	SE	1.5	0.5	0.5	0.0	
17	15.0	17.7	12.4	1.6	NNW	6.5	ESE	11.0	ESE	58.5	12.0	3.0	0.0	
18	16.6	21.2	12.2	3.1	NW	7.2	WNW	11.4	W	0.5	1.0	0.5	10.6	
19	17.7	24.9	10.6	2.3	E	5.3	NW	7.1	WNW	0.0	0.0	0.0	11.0	
20	19.4	29.0	10.5	2.3	E	5.5	WNW	7.2	E	0.0	0.0	0.0	12.0	
前半旬	15.1	21.6	8.9	2.8	NNW					12.0			39.9	
後半旬	17.0	22.5	11.3	2.5	E					60.5			33.6	
旬	16.1	22.1	10.1	2.6	E					72.5			73.5	
平年差/比	//	//	//							//			//	

観測所名	大野										10℃以上積算気温			166
	気温(℃)			風向・風速(m/s)						降水量(mm)			日照 (h)	
	平均	最高	最低	平均	最多	最大	風向	瞬間	風向	日計	1時間	10分		
11	19.3	28.8	11.0	1.0	NW	3.1	NW	6.2	NW	0.0	0.0	0.0	11.1	
12	18.4	26.7	13.4	1.2	NW	3.9	WNW	11.8	NW	5.0	2.5	0.5	4.4	
13	15.3	19.0	8.3	1.9	W	4.7	N	9.3	NW	8.0	4.0	1.0	5.7	
14	12.4	19.0	6.1	1.7	NW	4.3	NW	11.0	NW	0.0	0.0	0.0	9.5	
15	12.7	18.7	6.9	1.2	NW	3	ENE	6.5	NW	0.0	0.0	0.0	11.1	
16	16.6	19.3	12.2	2.6	SSE	5.4	SSE	9.6	SSE	1.5	0.5	0.5	0.0	
17	16.0	18.8	13.2	1.4	W	4.3	SSE	7.8	NW	51.5	10.0	2.5	0.0	
18	17.3	21.9	13.4	1.6	WNW	3.2	NW	8.8	NW	1.0	1.0	0.5	11.2	
19	18.1	25.7	10.4	1.1	SW	3.3	NW	6.9	NW	0.0	0.0	0.0	10.1	
20	19.8	29.4	10.5	1.0	E	2.6	WNW	7.6	WSW	0.0	0.0	0.0	12.1	
前半旬	15.6	22.4	9.1	1.4	NW					13.0			41.8	
後半旬	17.6	23.0	11.9	1.5	WNW					54.0			33.4	
旬	16.6	22.7	10.5	1.5	NW					67.0			75.2	
平年差/比	-0.1	+1.0	-1.4							96			158	

観測所名	今庄										10℃以上積算気温			153
	気温(℃)			風向・風速(m/s)						降水量(mm)			日照 (h)	
	平均	最高	最低	平均	最多	最大	風向	瞬間	風向	日計	1時間	10分		
11	17.5	28.3	7.8	1.6	S	2.8	SW	5.9	NNE	0.0	0.0	0.0	9.0	
12	17.5	27.5	10.5	1.7	S	6.8	S	10.9	SSW	4.0	2.5	1.0	4.6	
13	13.9	17.8	5.5	3.1	NNE	7.4	NNE	11.6	NNE	6.0	2.5	1.0	3.7	
14	11.7	19.7	3.9	2.3	N	7.5	N	12.6	NNE	0.0	0.0	0.0	7.7	
15	11.4	18.2	5.9	1.8	SW	4.6	S	7.8	SSW	0.0	0.0	0.0	7.7	
16	14.2	19.4	8.9	1.3	S	3.5	S	7.0	SSW	1.5	0.5	0.5	0.0	
17	16.3	21.3	12.1	2.1	S	5.2	S	11.7	S	21.0	3.0	1.0	0.0	
18	16.2	21.8	10.3	2.0	SSW	5	NNE	8.1	N	0.0	0.0	0.0	9.3	
19	16.4	25.3	8.6	1.7	S	2.8	N	4.8	S	0.0	0.0	0.0	7.6	
20	18.2	28.6	8.8	1.8	S	3.6	S	6.6	SSW	0.0	0.0	0.0	9.6	
前半旬	14.4	22.3	6.7	2.1	S					10.0			32.7	
後半旬	16.3	23.3	9.7	1.8	S					22.5			26.5	
旬	15.3	22.8	8.2	1.9	S					32.5			59.2	
平年差/比	-0.5	+1.4	-2.3							43			148	

観測所名	敦賀										10℃以上積算気温			178
	気温(℃)			風向・風速(m/s)						降水量(mm)			日照 (h)	
	平均	最高	最低	平均	最多	最大	風向	瞬間	風向	日計	1時間	10分		
11	18.7	24.8	12.7	2.6	S	5.1	NNE	7.2	NNE	0.0	0.0	0.0	10.5	
12	19.8	25.6	15.7	3.0	NNE	7.4	NNE	10.4	NNE	1.0	0.5	0.5	6.6	
13	16.7	20.9	10.2	4.6	NNW	9.3	NNW	12.8	NNW	6.5	2.0	0.5	3.7	
14	15.5	20.9	8.9	6.1	N	11.2	N	15.4	N	0.0	0.0	0.0	9.8	
15	14.4	18.8	11.6	4.0	NNW	7.9	N	10.3	N	0.0	0.0	0.0	8.3	
16	17.6	20.4	12.3	5.3	SSE	9.1	SSE	14.0	SSE	1.5	1.0	0.5	0.0	
17	17.5	21.3	14.0	5.8	SSE	10.5	SSE	16.2	SSE	15.0	2.5	1.0	0.0	
18	18.0	22.0	14.7	4.3	N	7.9	WNW	14.4	WNW	0.0	0.0	0.0	11.9	
19	19.7	24.4	14.4	3.4	S	6.7	SSE	10.9	SE	0.0	0.0	0.0	9.8	
20	20.5	27.7	13.2	2.7	S	5.5	NNE	7.4	NNE	0.0	0.0	0.0	12.2	
前半旬	17.0	22.2	11.8	4.1	N					7.5			38.9	
後半旬	18.7	23.2	13.7	4.3	SSE					16.5			33.9	
旬	17.8	22.7	12.8	4.2	S					24.0			72.8	
平年差/比	+0.5	+1.8	-0.6							33			155	

地域気象観測旬報

2009年5月11日～20日 福井県 (57)

(3/3)

観測所名	美浜											10℃以上積算気温			170
	気温(℃)			風向・風速(m/s)						降水量(mm)			日照 (h)		
	平均	最高	最低	平均	最多	最大	風向	瞬間	風向	日計	1時間	10分			
11	17.8	24.3	11.6	1.3	SSW	2.7	NNE	4.4	NNE	0.0	0.0	0.0	9.8		
12	18.2	23.2	13.0	1.6	NNE	4.2	N	7.2	NNE	1.5	1.0	0.5	7.7		
13	15.7	19.1	8.6	2.9	NNW	6.4	NNW	11.8	NNW	4.5	2.0	1.0	5.0		
14	14.8	21.0	7.3	3.0	NNW	5.8	NW	13.4	NNW	0.0	0.0	0.0	10.8		
15	13.8	17.9	10.9	2.2	N	5	N	9.8	N	0.0	0.0	0.0	9.1		
16	17.1	21.0	11.3	1.7	SSE	6.6	ESE	13.7	ESE	2.0	1.5	0.5	0.0		
17	17.9	22.6	14.1	1.6	E	4	ESE	11.1	S	22.5	5.0	1.5	0.0		
18	17.3	21.2	12.9	2.3	N	5.1	WNW	13.0	WNW	0.0	0.0	0.0	11.3		
19	17.7	23.5	11.7	1.2	NNE	3	N	4.8	N	0.0	0.0	0.0	9.1		
20	19.7	26.9	12.3	1.3	NNE	3	NE	4.4	N	0.0	0.0	0.0	9.2		
前半旬	16.1	21.1	10.3	2.2	NNW					6.0			42.4		
後半旬	17.9	23.0	12.5	1.6	NNE					24.5			29.6		
旬	17.0	22.1	11.4	1.9	NNW					30.5			72.0		
平年差/比	+0.3	+1.5	-1.3							43			150		

観測所名	小浜											10℃以上積算気温			171
	気温(℃)			風向・風速(m/s)						降水量(mm)			日照 (h)		
	平均	最高	最低	平均	最多	最大	風向	瞬間	風向	日計	1時間	10分			
11	18.2	27.7	10.2	2.2	WNW	5.9	WNW	8.1	WNW	0.0	0.0	0.0	10.5		
12	18.8	28.3	11.6	2.2	ENE	7.5	N	11.6	NNW	1.0	1.0	0.5	8.7		
13	15.4	18.3	8.5	4.3	NNW	9.6	NNW	14.5	NNW	4.0	2.0	1.0	6.2		
14	14.2	20.8	6.6	4.9	NNW	11.8	NNW	16.8	NNW	0.0	0.0	0.0	12.1		
15	13.8	16.9	11.0	3.4	NNW	6.6	N	11.7	NNW	0.0	0.0	0.0	9.5		
16	16.5	19.8	11.1	5.0	ESE	9.1	E	12.5	E	3.0	2.0	0.5	0.0		
17	17.7	23.9	14.1	5.2	ESE	10.8	E	20.6	ENE	13.5	4.5	1.5	0.0		
18	17.7	22.5	12.9	4.2	NNW	11.3	NNW	17.0	NNW	0.0	0.0	0.0	11.2		
19	18.4	26.2	11.0	2.0	SSE	4.8	NNW	6.5	NNW	0.0	0.0	0.0	9.3		
20	20.1	29.0	11.4	2.0	ESE	4.8	WNW	6.3	W	0.0	0.0	0.0	11.2		
前半旬	16.1	22.4	9.6	3.4	NNW					5.0			47.0		
後半旬	18.1	24.3	12.1	3.7	ESE					16.5			31.7		
旬	17.1	23.3	10.8	3.5	ESE					21.5			78.7		
平年差/比	+0.2	+1.9	-1.7							31			147		

統計値の種類

- 正常値 完全・・・統計値を求める対象となる資料が全てある値
-)”を含む値 準完全・・・統計値を求める対象となる資料の一部が欠けている場合
-]”を含む値 資料不足・・・統計値を求める対象となる資料が足りない値
- ”X”の値 資料なし・・・統計値を求める対象となる資料が参考値もしくは欠測により全くない場合
- ”/”の値 観測機器移転等のため平年値を求めていないもの。
- 空欄 観測を行っていないもの。
- ”_”の値 旬の極値につける。

地域雨量観測旬報

2009年5月11日～20日 福井県 (57)

(1/1)

観測所名	美山				武生				板垣				九頭竜				大飯			
	降水量(mm)				降水量(mm)				降水量(mm)				降水量(mm)				降水量(mm)			
	日計	平年比	最大1時間	最大10分間	日計	平年比	最大1時間	最大10分間	日計	平年比	最大1時間	最大10分間	日計	平年比	最大1時間	最大10分間	日計	平年比	最大1時間	最大10分間
11	0.0		0.0	0.0	0.0		0.0	0.0	×		×		0.0		0.0	0.0	0.0		0.0	0.0
12	4.0		2.0	1.0	3.0		1.5	0.5	×		×		5.5		2.5	1.0	1.5		1.0	0.5
13	6.5		2.5	0.5	3.5		1.5	0.5	×		×		9.0		3.5	1.0	2.5		1.5	1.0
14	0.0		0.0	0.0	0.0		0.0	0.0	×		×		0.0		0.0	0.0	0.0		0.0	0.0
15	0.0		0.0	0.0	0.0		0.0	0.0	×		×		0.0		0.0	0.0	0.0		0.0	0.0
半旬計/最大	10.5	35	2.5	1.0	6.5	//	1.5	0.5	×	×			14.5	35	3.5	1.0	4.0	//	1.5	1.0
16	2.5		1.0	0.5	1.5		1.0	0.5	×		×		7.5		2.0	0.5	4.0		2.5	0.5
17	43.5		6.5	2.0	30.5		4.5	1.0	×		×		77.0		10.0	3.0	9.5		3.0	1.0
18	0.5		0.5	0.5	0.0		0.0	0.0	×		×		1.5		1.0	0.5	0.0		0.5	0.0
19	0.0		0.0	0.0	0.0		0.0	0.0	×		×		0.0		0.0	0.0	0.0		0.0	0.0
20	0.0		0.0	0.0	0.0		0.0	0.0	×		×		0.0		0.0	0.0	0.0		0.0	0.0
半旬計/最大	46.5	165	6.5	2.0	32.0	//	4.5	1.0	×	×			86.0	233	10.0	3.0	13.5	//	3.0	1.0
旬計	57.0	88			38.5	//			×	×			100.5	111			17.5	//		
旬最大	43.5		6.5	2.0	30.5		4.5	1.0					77.0		10.0	3.0	9.5		3.0	1.0
起日	17		17	17	17		17	17					17		17	17	17		17	17

統計値の種類

正常値	完全・・・統計値を求める対象となる資料が全てある値
”)”を含む値	準完全・・・統計値を求める対象となる資料の一部が欠けている場合
”]”を含む値	資料不足・・・統計値を求める対象となる資料が足りない値
”X”の値	資料なし・・・統計値を求める対象となる資料が参考値もしくは欠測により全くない場合
”//”の値	観測機器移転等のため平年値を求めていないもの。
空欄	観測を行っていないもの。
”_”の値	旬の極値につける。