

福井県農業気象速報

平成21年 5月 下旬

第 2 9 卷 1 5 号
福 井 県 気 象 台
福 井 地 方 気 象 台
平 成 2 1 年 6 月 1 日

1. 気象概況

この期間は、寒気を伴った気圧の谷の影響で雲が多く、特に27日には嶺北を中心に雷雨となり、九頭竜で1時間降水量が25mmを観測しました。

平均気温は、福井、敦賀、アメダス全ての地点で平年並となりました。

降水量は、ほぼ平年並で経過しましたが、三国では平年より多くなりました。

日照時間は、福井、敦賀、アメダス全ての地点で平年よりかなり少なくなりました。

天気概況(昼)

21日:高気圧の中心は日本の東海上に移動し、西から気圧の谷が接近し、曇。

22日:本州の南岸と日本海を低気圧が進んだ影響で、曇後雨。

23日~25日:寒気を伴った気圧の谷の影響で、曇か雨。

26日:高気圧に覆われ、薄曇。

27日:はじめ高気圧に覆われるが、上空に寒気を伴った気圧の谷の接近により、晴後曇一時雨,雷を伴う。

28日~29日:上空の寒気を伴った低気圧が四国の南海上にあって停滞したため、曇一時雨。

30日:四国の南海上の低気圧はゆっくり東に移動し、曇一時雨。

31日:低気圧は関東沿岸に進み、曇一時雨

2. 天気概況(福井地方気象台)

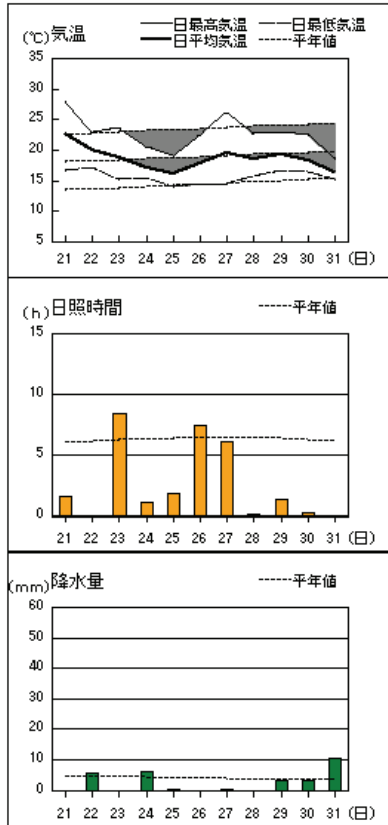
| 日 | 06時~18時(昼) | 18時~翌日06時(夜) |
|-----|-------------|--------------|
| 21日 | 曇 | 曇時々雨 |
| 22日 | 曇後雨 | 曇後一時晴 |
| 23日 | 晴後薄曇 | 曇後雨 |
| 24日 | 曇一時雨 | 曇一時晴後時々雨 |
| 25日 | 曇時々雨 | 曇一時晴 |
| 26日 | 薄曇 | 薄曇後一時晴 |
| 27日 | 晴後曇一時雨,雷を伴う | 曇 |
| 28日 | 曇一時雨 | 曇時々雨 |
| 29日 | 曇後一時雨 | 曇一時雨 |
| 30日 | 曇一時雨 | 雨一時曇 |
| 31日 | 曇一時雨 | 曇 |

3. 平年・昨年との比較(気象官署)

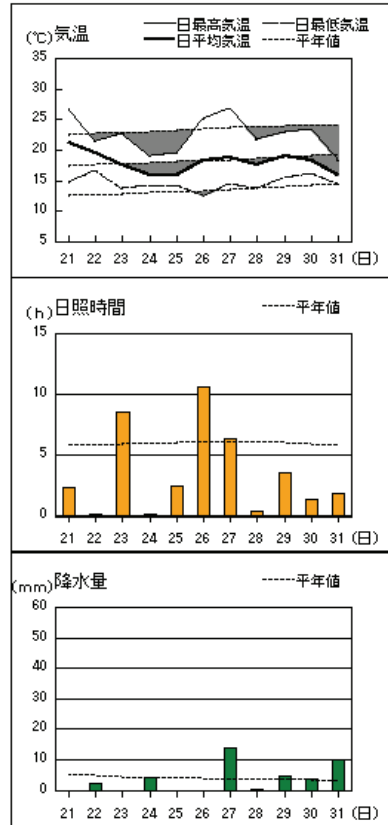
| 期間 | | 福 井 | | | 敦 賀 | | |
|---------------------|-------|-------------|-------------|-------------|-------------|-------------|-------------|
| | | 平均気温 () | 降水量 (mm) | 日照時間 (h) | 平均気温 () | 降水量 (mm) | 日照時間 (h) |
| 5月21日 ~ 5月31日 | 本 年 | 18.6 | 29.0 | 28.4 | 18.8 | 21.0 | 27.6 |
| | 平 年 | 18.8 | 43.6 | 72.6 | 18.8 | 38.2 | 69.9 |
| | 平年差・比 | -0.2 | 67% | 39% | ±0.0 | 55% | 39% |
| | 階級区分 | 平年並 | 平年並 | かなり少ない | 平年並 | 少ない | かなり少ない |
| | 昨 年 | 19.7 | 91.0 | 56.5 | 19.9 | 69.5 | 53.1 |
| 6月上旬 | 平 年 | 20.6 | 41.7 | 59.0 | 20.5 | 41.4 | 57.0 |

アメダス 気象経過図：2009年5月21日-2009年5月31日

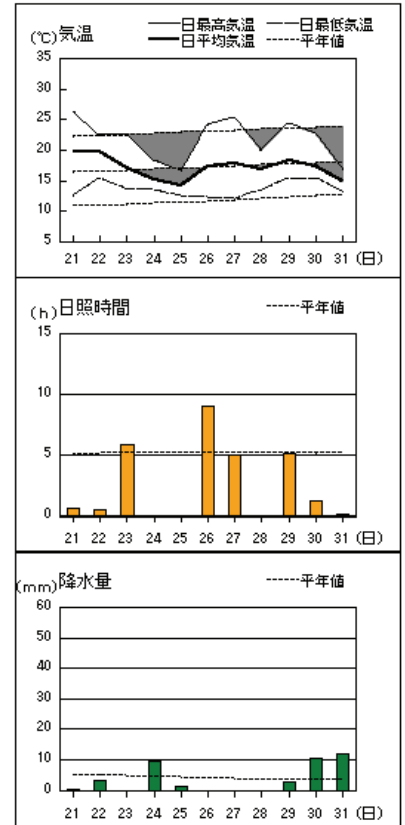
福井



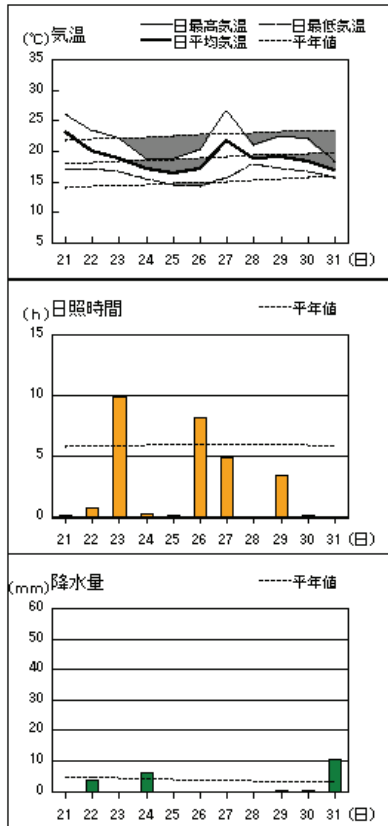
大野



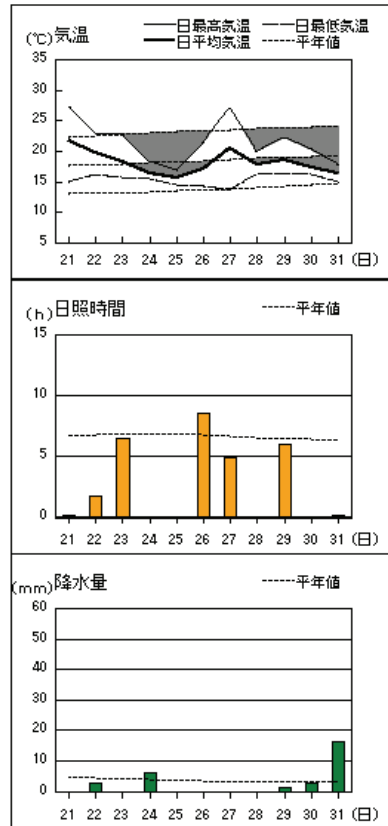
今庄



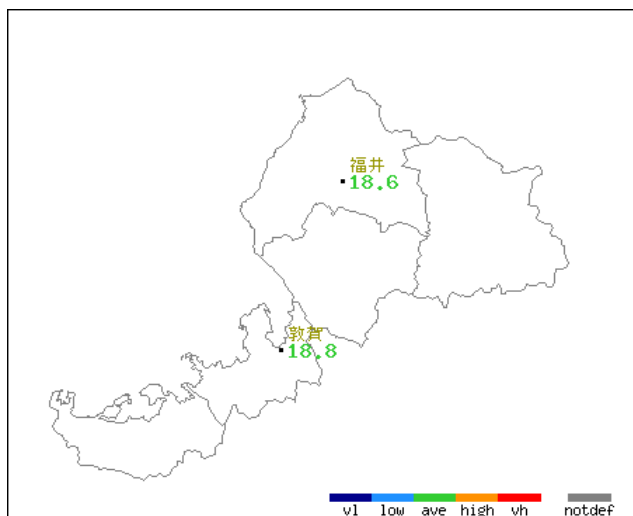
敦賀



小浜

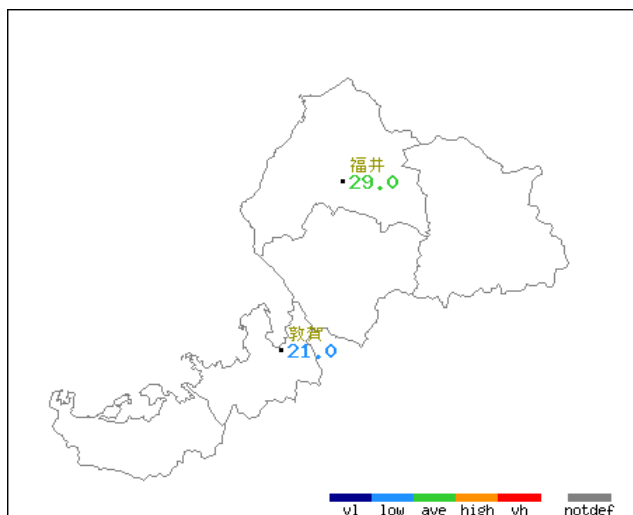


平均気温・降水量・日照時間分布図(気象官署) 2009年(平成21年)5月下旬 福井県



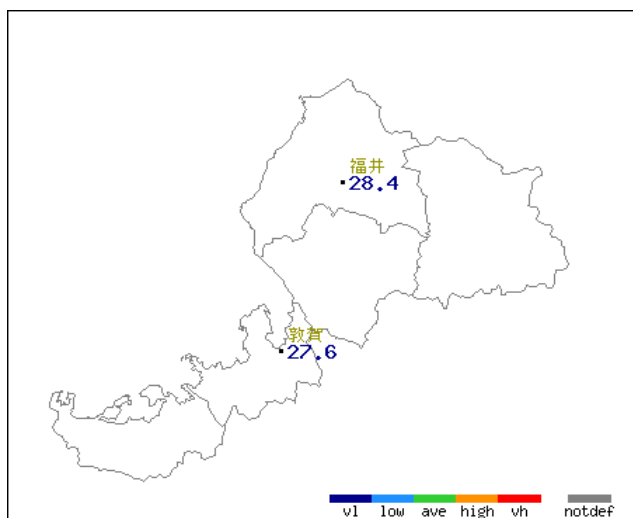
地上観測旬別値 2009年5月下旬 平均気温(°C)

| 地点名 | 実況値 | 平年値 | 平年差 |
|-----|------|------|------|
| 福井 | 18.6 | 18.8 | -0.2 |
| 敦賀 | 18.8 | 18.8 | ±0.0 |



地上観測旬別値 2009年5月下旬 降水量(mm)

| 地点名 | 実況値 | 平年値 | 平年比(%) |
|-----|------|------|--------|
| 福井 | 29.0 | 43.6 | 67 |
| 敦賀 | 21.0 | 38.2 | 55 |



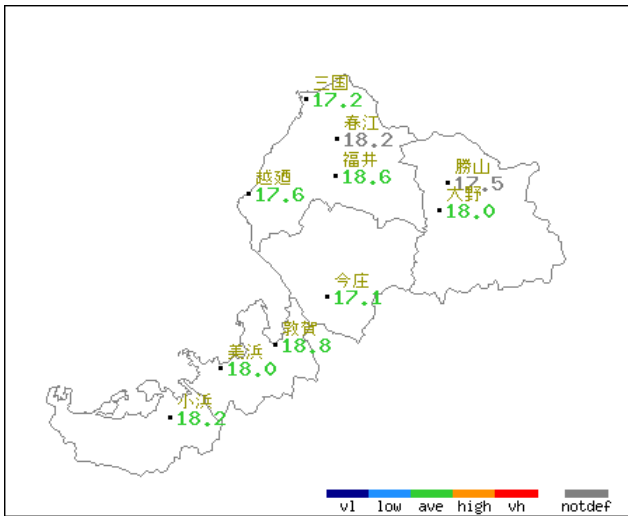
地上観測旬別値 2009年5月下旬 日照時間(h)

| 地点名 | 実況値 | 平年値 | 平年比(%) |
|-----|------|------|--------|
| 福井 | 28.4 | 72.6 | 39 |
| 敦賀 | 27.6 | 69.9 | 39 |

■凡例

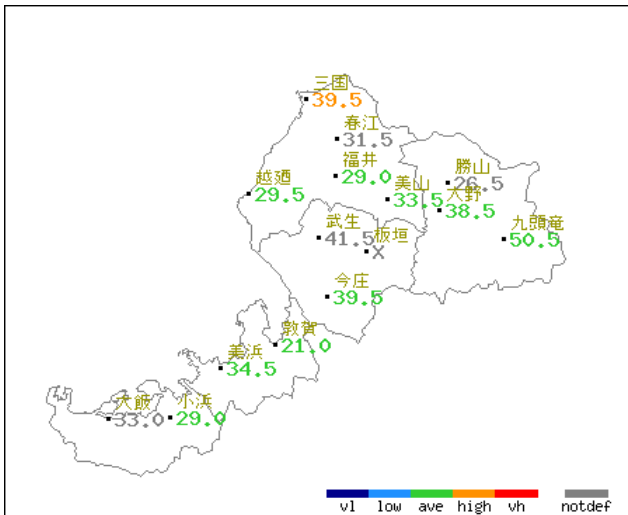
| D | D) | D] | X | // |
|-----|------|-------|------|-------|
| 完全値 | 準完全値 | 資料不足値 | 資料なし | 平年値なし |

平均気温・降水量・日照時間分布図(アメダス) 2009年(平成21年)5月下旬 福井県



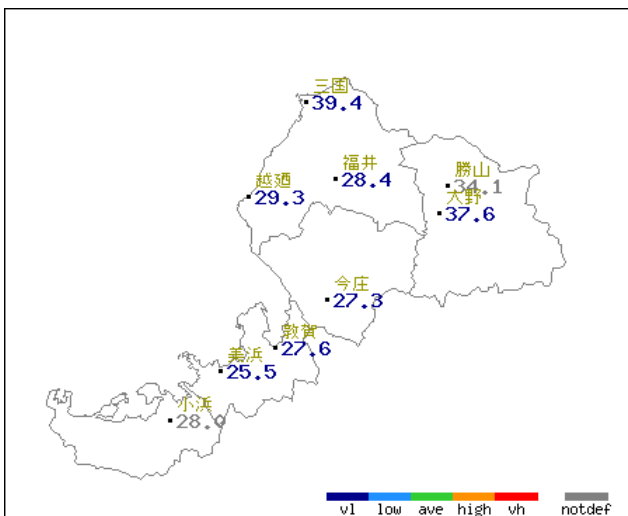
アメダス旬別値 2009年5月下旬 平均気温(°C)

| 地点名 | 実況値 | 平年値 | 平年差 |
|-----|------|------|------|
| 三国 | 17.2 | 17.3 | -0.1 |
| 春江 | 18.2 | // | // |
| 越廼 | 17.6 | 18.3 | -0.7 |
| 福井 | 18.6 | 18.8 | -0.2 |
| 勝山 | 17.5 | // | // |
| 大野 | 18.0 | 18.2 | -0.2 |
| 今庄 | 17.1 | 17.1 | ±0.0 |
| 敦賀 | 18.8 | 18.8 | ±0.0 |
| 美浜 | 18.0 | 18.1 | -0.1 |
| 小浜 | 18.2 | 18.4 | -0.2 |



アメダス旬別値 2009年5月下旬 降水量(mm)

| 地点名 | 実況値 | 平年値 | 平年比(%) |
|-----|------|------|--------|
| 三国 | 39.5 | 37.2 | 106 |
| 春江 | 31.5 | // | // |
| 越廼 | 29.5 | 48.9 | 60 |
| 福井 | 29.0 | 43.1 | 67 |
| 美山 | 33.5 | 40.1 | 84 |
| 勝山 | 26.5 | // | // |
| 武生 | 41.5 | // | // |
| 大野 | 38.5 | 39.0 | 99 |
| 板垣 | X | 47.8 | X |
| 九頭竜 | 50.5 | 50.7 | 100 |
| 今庄 | 39.5 | 43.5 | 91 |
| 敦賀 | 21.0 | 39.3 | 53 |
| 美浜 | 34.5 | 36.6 | 94 |
| 大飯 | 33.0 | // | // |
| 小浜 | 29.0 | 35.9 | 81 |



アメダス旬別値 2009年5月下旬 日照時間(h)

| 地点名 | 実況値 | 平年値 | 平年比(%) |
|-----|------|------|--------|
| 三国 | 39.4 | 79.7 | 49 |
| 越廼 | 29.3 | 70.6 | 42 |
| 福井 | 28.4 | 71.6 | 40 |
| 勝山 | 34.1 | // | // |
| 大野 | 37.6 | 67.8 | 55 |
| 今庄 | 27.3 | 58.6 | 47 |
| 敦賀 | 27.6 | 67.0 | 41 |
| 美浜 | 25.5 | 69.1 | 37 |
| 小浜 | 28.0 | 75.0 | 37 |

■凡例

| D | D) | D] | X | // |
|-----|------|-------|------|-------|
| 完全値 | 準完全値 | 資料不足値 | 資料なし | 平年値なし |

地域気象観測旬報

2009年5月21日～31日 福井県 (57)

(1/3)

| 観測所名 | 三国 | | | | | | | | | | 10℃以上積算気温 | | | 189 |
|-------|-------|------|------|------------|-----|-----|-----|------|-----|---------|-----------|-----|-----------|-----|
| | 気温(℃) | | | 風向・風速(m/s) | | | | | | 降水量(mm) | | | 日照 (h) | |
| | 平均 | 最高 | 最低 | 平均 | 最多 | 最大 | 風向 | 瞬間 | 風向 | 日計 | 1時間 | 10分 | | |
| 21 | 22.0 | 26.6 | 16.1 | 3.3 | SSE | 7.4 | SSE | 16.9 | SE | 0.0 | 0.0 | 0.0 | 1.5 | |
| 22 | 18.0 | 21.9 | 15.3 | 2.8 | WSW | 9.4 | SE | 17.9 | SSE | 3.5 | 1.5 | 0.5 | 0.0 | |
| 23 | 17.0 | 21.0 | 14.5 | 1.3 | W | 4 | ENE | 6.8 | ENE | 0.0 | 0.0 | 0.0 | 7.8 | |
| 24 | 15.8 | 18.4 | 14.5 | 1.0 | NE | 2.8 | NE | 6.9 | NE | 6.0 | 2.0 | 0.5 | 0.3 | |
| 25 | 15.1 | 17.5 | 13.6 | 1.3 | NNE | 3.4 | NNW | 7.0 | NNE | 0.0 | 0.0 | 0.0 | 3.8) | |
| 26 | 15.9 | 18.6 | 13.3 | 1.2 | E | 3.2 | ENE | 5.3 | ENE | 0.0 | 0.0 | 0.0 | 9.8 | |
| 27 | 17.8 | 22.5 | 13.8 | 1.1 | NE | 2.9 | ENE | 6.2 | NE | 0.0 | 0.0 | 0.0 | 7.0 | |
| 28 | 17.2 | 20.6 | 14.4 | 1.1 | WSW | 2.3 | WSW | 6.4 | SW | 0.0 | 0.0 | 0.0 | 0.8 | |
| 29 | 17.5 | 21.6 | 15.9 | 1.4 | NNW | 2.9 | NNW | 5.6 | NE | 1.5 | 1.0 | 0.5 | 3.4 | |
| 30 | 16.7 | 19.5 | 15.2 | 1.2 | W | 2.6 | NNW | 5.4 | NNW | 4.0 | 2.0 | 1.0 | 1.3 | |
| 31 | 15.9 | 18.7 | 14.2 | 1.6 | W | 3.6 | W | 8.6 | WNW | 24.5 | 9.0 | 5.0 | 3.7 | |
| 前半旬 | 17.6 | 21.1 | 14.8 | 1.9 | SSE | | | | | 9.5 | | | 13.4 | |
| 後半旬 | 16.8 | 20.3 | 14.5 | 1.3 | W | | | | | 30.0 | | | 26.0 | |
| 旬 | 17.2 | 20.6 | 14.6 | 1.6 | W | | | | | 39.5 | | | 39.4 | |
| 平年差/比 | -0.1 | -0.4 | +0.9 | | | | | | | 106 | | | 49 | |

| 観測所名 | 春江 | | | | | | | | | | 10℃以上積算気温 | | | 200 |
|-------|-------|------|------|------------|-----|------|-----|------|-----|---------|-----------|-----|-----------|-----|
| | 気温(℃) | | | 風向・風速(m/s) | | | | | | 降水量(mm) | | | 日照 (h) | |
| | 平均 | 最高 | 最低 | 平均 | 最多 | 最大 | 風向 | 瞬間 | 風向 | 日計 | 1時間 | 10分 | | |
| 21 | 22.8 | 28.0 | 16.6 | 5.6 | SSE | 12.2 | SSE | 18.0 | SSE | 0.0 | 0.0 | 0.0 | 0.0 | |
| 22 | 19.7 | 23.2 | 17.0 | 5.4 | SSE | 12.9 | SSE | 18.0 | SSE | 3.0 | 2.5 | 1.0 | 0.0 | |
| 23 | 18.1 | 22.3 | 15.1 | 2.5 | NNW | 5.5 | NW | 7.7 | NNW | 0.0 | 0.0 | 0.0 | 0.0 | |
| 24 | 16.7 | 19.6 | 15.1 | 3.3 | NNW | 6.8 | N | 8.7 | N | 6.0 | 2.0 | 0.5 | 0.5 | |
| 25 | 15.7 | 18.3 | 13.9 | 4.3 | NNW | 6.5 | N | 9.3 | N | 0.5 | 0.5 | 0.5 | 0.5 | |
| 26 | 16.9 | 20.8 | 13.0 | 2.1 | NW | 4.6 | NW | 6.2 | NW | 0.0 | 0.0 | 0.0 | 0.0 | |
| 27 | 18.9 | 24.5 | 13.6 | 2.8 | SE | 6.8 | SE | 10.3 | ESE | 0.5 | 0.5 | 0.5 | 0.5 | |
| 28 | 18.3 | 21.5 | 15.0 | 2.4 | SE | 4.9 | NW | 6.7 | WNW | 0.0 | 0.0 | 0.0 | 0.0 | |
| 29 | 18.8 | 22.7 | 16.4 | 2.8 | NW | 5.9 | WNW | 8.7 | W | 2.0 | 1.5 | 0.5 | 0.5 | |
| 30 | 17.6 | 20.2 | 16.3 | 2.5 | NW | 5.4 | NW | 7.2 | NW | 4.0 | 2.5 | 1.0 | 1.0 | |
| 31 | 16.5 | 18.8 | 14.8 | 2.8 | WNW | 5.7 | WNW | 8.2 | W | 15.5 | 5.5 | 3.5 | 3.5 | |
| 前半旬 | 18.6 | 22.3 | 15.5 | 4.2 | NNW | | | | | 9.5 | | | | |
| 後半旬 | 17.8 | 21.4 | 14.9 | 2.6 | NW | | | | | 22.0 | | | | |
| 旬 | 18.2 | 21.8 | 15.2 | 3.3 | NW | | | | | 31.5 | | | | |
| 平年差/比 | // | // | // | | | | | | | // | | | | |

| 観測所名 | 越廼 | | | | | | | | | | 10℃以上積算気温 | | | 194 |
|-------|-------|------|------|------------|-----|-----|-----|------|-----|---------|-----------|-----|-----------|-----|
| | 気温(℃) | | | 風向・風速(m/s) | | | | | | 降水量(mm) | | | 日照 (h) | |
| | 平均 | 最高 | 最低 | 平均 | 最多 | 最大 | 風向 | 瞬間 | 風向 | 日計 | 1時間 | 10分 | | |
| 21 | 22.6 | 28.0 | 17.4 | 1.4 | E | 4.3 | E | 13.3 | E | 0.0 | 0.0 | 0.0 | 1.2 | |
| 22 | 19.3 | 24.2 | 15.9 | 2.1 | SSE | 6.6 | E | 16.3 | E | 4.0 | 1.5 | 0.5 | 0.0 | |
| 23 | 17.5 | 21.9 | 14.9 | 1.3 | ESE | 2.5 | W | 5.0 | S | 0.0 | 0.0 | 0.0 | 9.3 | |
| 24 | 15.9 | 18.9 | 14.5 | 1.4 | NNE | 3.8 | N | 8.7 | N | 7.5 | 2.0 | 1.0 | 0.5 | |
| 25 | 15.4 | 17.8 | 14.0 | 1.9 | N | 3.6 | N | 9.6 | NNE | 0.0 | 0.0 | 0.0 | 1.2 | |
| 26 | 16.3 | 19.3 | 13.0 | 1.2 | ESE | 1.9 | N | 4.1 | NNW | 0.0 | 0.0 | 0.0 | 9.0 | |
| 27 | 18.8 | 22.6 | 15.2 | 1.4 | ESE | 5.8 | ESE | 12.6 | E | 0.0 | 0.0 | 0.0 | 5.9 | |
| 28 | 17.7 | 19.6 | 15.5 | 1.1 | ESE | 4.5 | W | 6.9 | W | 0.0 | 0.0 | 0.0 | 0.0 | |
| 29 | 17.8 | 20.4 | 16.1 | 1.1 | WNW | 3.6 | W | 5.5 | W | 2.5 | 1.5 | 0.5 | 2.0 | |
| 30 | 16.8 | 19.1 | 15.4 | 1.0 | SE | 2.2 | W | 4.6 | NNE | 1.0 | 0.5 | 0.5 | 0.0 | |
| 31 | 15.7 | 17.8 | 14.3 | 1.5 | WNW | 3.5 | WNW | 5.1 | WNW | 14.5 | 5.5 | 2.0 | 0.2 | |
| 前半旬 | 18.1 | 22.2 | 15.3 | 1.6 | ESE | | | | | 11.5 | | | 12.2 | |
| 後半旬 | 17.2 | 19.8 | 14.9 | 1.2 | ESE | | | | | 18.0 | | | 17.1 | |
| 旬 | 17.6 | 20.9 | 15.1 | 1.4 | ESE | | | | | 29.5 | | | 29.3 | |
| 平年差/比 | -0.7 | -0.7 | -0.1 | | | | | | | 60 | | | 42 | |

| 観測所名 | 福井 | | | | | | | | | | 10℃以上積算気温 | | | 204 |
|-------|-------|------|------|------------|-----|------|-----|------|-----|---------|-----------|-----|-----------|-----|
| | 気温(℃) | | | 風向・風速(m/s) | | | | | | 降水量(mm) | | | 日照 (h) | |
| | 平均 | 最高 | 最低 | 平均 | 最多 | 最大 | 風向 | 瞬間 | 風向 | 日計 | 1時間 | 10分 | | |
| 21 | 22.6 | 28.0 | 16.6 | 4.7 | SSE | 9.8 | SSE | 15.0 | SSE | 0.0 | 0.0 | 0.0 | 1.6 | |
| 22 | 20.1 | 22.9 | 17.1 | 4.8 | SSE | 12.4 | SSE | 17.6 | SSE | 5.5 | 4.0 | 1.5 | 0.0 | |
| 23 | 18.7 | 23.6 | 15.2 | 2.6 | N | 6.2 | NNW | 10.1 | NNW | 0.0 | 0.0 | 0.0 | 8.4 | |
| 24 | 17.0 | 20.5 | 15.3 | 3.0 | NNW | 6.9 | NW | 10.3 | NNW | 6.0 | 2.0 | 1.0 | 1.1 | |
| 25 | 16.1 | 19.0 | 14.0 | 3.7 | N | 5.8 | NNW | 9.4 | NNW | 0.5 | 0.5 | 0.5 | 1.9 | |
| 26 | 17.7 | 22.5 | 14.4 | 2.3 | N | 4.6 | NNW | 7.4 | NW | 0.0 | 0.0 | 0.0 | 7.4 | |
| 27 | 19.5 | 26.0 | 14.5 | 2.5 | NNW | 6.6 | NNW | 9.8 | ESE | 0.5 | 0.5 | 0.5 | 6.1 | |
| 28 | 18.6 | 22.7 | 15.7 | 1.8 | S | 4.4 | SSW | 6.9 | SSW | 0.0 | 0.0 | 0.0 | 0.2 | |
| 29 | 19.3 | 22.8 | 16.6 | 2.4 | N | 5.8 | N | 8.7 | N | 3.0 | 2.5 | 0.5 | 1.4 | |
| 30 | 18.3 | 22.4 | 16.4 | 2.3 | N | 6.5 | NNW | 9.9 | NNW | 3.0 | 2.5 | 1.5 | 0.3 | |
| 31 | 16.4 | 18.5 | 15.1 | 2.0 | N | 3.9 | WNW | 6.9 | WNW | 10.5 | 3.5 | 1.5 | 0.0 | |
| 前半旬 | 18.9 | 22.8 | 15.6 | 3.8 | N | | | | | 12.0 | | | 13.0 | |
| 後半旬 | 18.3 | 22.5 | 15.5 | 2.2 | N | | | | | 17.0 | | | 15.4 | |
| 旬 | 18.6 | 22.6 | 15.5 | 2.9 | N | | | | | 29.0 | | | 28.4 | |
| 平年差/比 | -0.2 | -0.8 | +1.2 | | | | | | | 67 | | | 40 | |

地域気象観測旬報

2009年5月21日～31日 福井県 (57)

(2/3)

| 観測所名 | 勝山 | | | | | | | | | | 10℃以上積算気温 | | | 192 |
|-------|-------|------|------|------------|-----|------|-----|------|-----|---------|-----------|-----|-----------|-----|
| | 気温(℃) | | | 風向・風速(m/s) | | | | | | 降水量(mm) | | | 日照 (h) | |
| | 平均 | 最高 | 最低 | 平均 | 最多 | 最大 | 風向 | 瞬間 | 風向 | 日計 | 1時間 | 10分 | | |
| 21 | 21.5 | 27.3 | 14.6 | 4.6 | SE | 11.3 | SE | 19.0 | SE | 0.0 | 0.0 | 0.0 | 2.5 | |
| 22 | 19.3 | 21.6 | 15.8 | 5.7 | SE | 12.8 | SE | 23.6 | SE | 3.0 | 2.0 | 1.0 | 0.5 | |
| 23 | 17.2 | 21.8 | 13.7 | 2.2 | NW | 6 | WNW | 7.9 | WNW | 0.0 | 0.0 | 0.0 | 8.8 | |
| 24 | 15.8 | 19.1 | 13.4 | 1.6 | NW | 4.7 | N | 7.7 | N | 5.5 | 2.0 | 0.5 | 0.2 | |
| 25 | 15.4 | 19.3 | 13.1 | 2.3 | WNW | 5.4 | WNW | 7.8 | NW | 0.0 | 0.0 | 0.0 | 1.6 | |
| 26 | 16.9 | 23.2 | 10.9 | 1.9 | NNW | 4.8 | NNW | 6.9 | N | 0.0 | 0.0 | 0.0 | 8.6 | |
| 27 | 18.1 | 26.5 | 13.7 | 2.1 | E | 11.7 | NE | 19.8 | NE | 4.5 | 3.0 | 1.5 | 5.9 | |
| 28 | 17.0 | 20.9 | 12.8 | 1.7 | NNW | 3.5 | N | 5.2 | NW | 0.0 | 0.0 | 0.0 | 0.4 | |
| 29 | 18.2 | 22.0 | 15.4 | 2.2 | N | 5.2 | N | 7.1 | NNW | 4.0 | 3.0 | 1.0 | 3.4 | |
| 30 | 17.7 | 21.8 | 15.7 | 2.4 | NNW | 5.7 | N | 8.1 | N | 2.5 | 2.0 | 2.0 | 1.8 | |
| 31 | 15.2 | 17.0 | 13.7 | 2.2 | N | 4.7 | WNW | 7.5 | NW | 7.0 | 3.5 | 1.0 | 0.4 | |
| 前半旬 | 17.8 | 21.8 | 14.1 | 3.3 | SE | | | | | 8.5 | | | 13.6 | |
| 後半旬 | 17.2 | 21.9 | 13.7 | 2.1 | N | | | | | 18.0 | | | 20.5 | |
| 旬 | 17.5 | 21.9 | 13.9 | 2.6 | N | | | | | 26.5 | | | 34.1 | |
| 平年差/比 | // | // | // | | | | | | | // | | | // | |

| 観測所名 | 大野 | | | | | | | | | | 10℃以上積算気温 | | | 198 |
|-------|-------|------|------|------------|-----|-----|-----|------|-----|---------|-----------|-----|-----------|-----|
| | 気温(℃) | | | 風向・風速(m/s) | | | | | | 降水量(mm) | | | 日照 (h) | |
| | 平均 | 最高 | 最低 | 平均 | 最多 | 最大 | 風向 | 瞬間 | 風向 | 日計 | 1時間 | 10分 | | |
| 21 | 21.3 | 26.8 | 14.7 | 2.1 | SE | 5.4 | ESE | 14.7 | ESE | 0.0 | 0.0 | 0.0 | 2.3 | |
| 22 | 19.5 | 21.5 | 16.5 | 3.1 | SSE | 6.8 | SSE | 13.7 | ESE | 2.0 | 1.5 | 1.0 | 0.1 | |
| 23 | 17.6 | 22.7 | 13.7 | 1.3 | WNW | 4.1 | W | 7.9 | W | 0.0 | 0.0 | 0.0 | 8.5 | |
| 24 | 15.9 | 19.0 | 14.1 | 1.0 | WNW | 2.1 | NW | 5.1 | NW | 4.0 | 1.5 | 0.5 | 0.1 | |
| 25 | 15.9 | 19.6 | 14.1 | 1.4 | WNW | 3.3 | NW | 7.2 | NW | 0.0 | 0.0 | 0.0 | 2.5 | |
| 26 | 18.2 | 25.2 | 12.4 | 1.4 | ENE | 3 | NE | 4.6 | N | 0.0 | 0.0 | 0.0 | 10.6 | |
| 27 | 18.7 | 26.7 | 14.5 | 1.1 | WSW | 4.2 | NNE | 9.6 | NE | 14.0 | 12.5 | 6.5 | 6.3 | |
| 28 | 17.5 | 21.7 | 13.7 | 1.0 | NW | 2.7 | NW | 4.9 | NW | 0.5 | 0.5 | 0.5 | 0.4 | |
| 29 | 19.0 | 22.8 | 15.4 | 1.3 | NW | 3.1 | NW | 6.6 | NW | 4.5 | 3.5 | 1.0 | 3.6 | |
| 30 | 18.4 | 23.5 | 16.2 | 1.3 | NW | 3.2 | NW | 7.8 | NW | 3.5 | 3.5 | 2.0 | 1.3 | |
| 31 | 15.8 | 18.4 | 14.4 | 1.3 | WNW | 2.6 | NW | 7.0 | W | 10.0 | 4.0 | 2.0 | 1.9 | |
| 前半旬 | 18.0 | 21.9 | 14.6 | 1.8 | WNW | | | | | 6.0 | | | 13.5 | |
| 後半旬 | 17.9 | 23.1 | 14.4 | 1.2 | WNW | | | | | 32.5 | | | 24.1 | |
| 旬 | 18.0 | 22.5 | 14.5 | 1.5 | WNW | | | | | 38.5 | | | 37.6 | |
| 平年差/比 | -0.2 | -0.9 | +1.3 | | | | | | | 99 | | | 55 | |

| 観測所名 | 今庄 | | | | | | | | | | 10℃以上積算気温 | | | 188 |
|-------|-------|------|------|------------|-----|-----|-----|------|-----|---------|-----------|-----|-----------|-----|
| | 気温(℃) | | | 風向・風速(m/s) | | | | | | 降水量(mm) | | | 日照 (h) | |
| | 平均 | 最高 | 最低 | 平均 | 最多 | 最大 | 風向 | 瞬間 | 風向 | 日計 | 1時間 | 10分 | | |
| 21 | 19.7 | 26.2 | 12.5 | 2.0 | S | 4.4 | S | 10.8 | SSW | 0.5 | 0.5 | 0.5 | 0.6 | |
| 22 | 19.7 | 22.4 | 15.3 | 2.5 | S | 7.2 | SSW | 16.5 | S | 3.0 | 1.5 | 0.5 | 0.5 | |
| 23 | 17.0 | 22.6 | 13.8 | 1.1 | NNE | 3.1 | NNE | 5.7 | NNE | 0.0 | 0.0 | 0.0 | 5.8 | |
| 24 | 15.1 | 18.2 | 13.5 | 1.3 | NNE | 4.1 | N | 6.8 | NNE | 9.5 | 4.5 | 4.5 | 0.0 | |
| 25 | 14.2 | 16.6 | 12.4 | 2.4 | NNE | 5.4 | NNE | 9.4 | N | 1.5 | 1.0 | 0.5 | 0.0 | |
| 26 | 17.3 | 24.2 | 12.3 | 1.6 | NNE | 4.1 | N | 5.7 | N | 0.0 | 0.0 | 0.0 | 9.0 | |
| 27 | 17.8 | 25.4 | 11.9 | 1.6 | SSE | 4.9 | N | 9.0 | NNE | 0.0 | 0.0 | 0.0 | 5.0 | |
| 28 | 16.8 | 20.0 | 13.4 | 1.5 | SSW | 3.6 | S | 6.0 | S | 0.0 | 0.0 | 0.0 | 0.0 | |
| 29 | 18.3 | 24.4 | 15.3 | 1.6 | S | 3.5 | SSW | 5.7 | SSW | 2.5 | 2.0 | 1.0 | 5.1 | |
| 30 | 17.3 | 22.6 | 15.5 | 1.4 | S | 3.6 | N | 5.4 | SSE | 10.5 | 10.5 | 6.0 | 1.2 | |
| 31 | 14.9 | 16.9 | 13.2 | 0.8 | SSW | 3.2 | S | 6.0 | SSW | 12.0 | 4.0 | 1.0 | 0.1 | |
| 前半旬 | 17.1 | 21.2 | 13.5 | 1.9 | S | | | | | 14.5 | | | 6.9 | |
| 後半旬 | 17.1 | 22.3 | 13.6 | 1.4 | S | | | | | 25.0 | | | 20.4 | |
| 旬 | 17.1 | 21.8 | 13.6 | 1.6 | S | | | | | 39.5 | | | 27.3 | |
| 平年差/比 | 0.0 | -1.2 | +2.1 | | | | | | | 91 | | | 47 | |

| 観測所名 | 敦賀 | | | | | | | | | | 10℃以上積算気温 | | | 207 |
|-------|-------|------|------|------------|-----|------|-----|------|-----|---------|-----------|-----|-----------|-----|
| | 気温(℃) | | | 風向・風速(m/s) | | | | | | 降水量(mm) | | | 日照 (h) | |
| | 平均 | 最高 | 最低 | 平均 | 最多 | 最大 | 風向 | 瞬間 | 風向 | 日計 | 1時間 | 10分 | | |
| 21 | 23.1 | 26.0 | 17.0 | 5.5 | SSE | 11.8 | SSE | 21.1 | SE | 0.0 | 0.0 | 0.0 | 0.1 | |
| 22 | 20.1 | 23.4 | 17.1 | 6.3 | SSE | 16.9 | SSE | 24.8 | SSE | 3.5 | 2.5 | 1.0 | 0.7 | |
| 23 | 18.8 | 22.2 | 16.5 | 3.2 | N | 5.9 | NNE | 8.0 | N | 0.0 | 0.0 | 0.0 | 9.8 | |
| 24 | 17.0 | 18.8 | 15.5 | 2.3 | NNW | 5.9 | NNW | 8.3 | N | 6.0 | 2.0 | 0.5 | 0.3 | |
| 25 | 16.3 | 18.8 | 14.5 | 4.2 | NNW | 8 | NNW | 10.5 | NNW | 0.0 | 0.0 | 0.0 | 0.2 | |
| 26 | 17.1 | 20.3 | 14.1 | 2.3 | N | 5.4 | NNE | 7.0 | N | 0.0 | 0.0 | 0.0 | 8.1 | |
| 27 | 21.6 | 26.6 | 15.6 | 4.4 | SSE | 9 | SSE | 14.4 | NE | 0.0 | 0.0 | 0.0 | 4.9 | |
| 28 | 18.9 | 20.9 | 17.8 | 2.1 | N | 4.9 | NNW | 7.1 | NNW | 0.0 | 0.0 | 0.0 | 0.0 | |
| 29 | 19.1 | 22.5 | 17.2 | 2.3 | N | 6 | N | 8.3 | N | 0.5 | 0.5 | 0.5 | 3.4 | |
| 30 | 18.3 | 21.9 | 16.7 | 2.6 | N | 5.7 | NNE | 7.9 | NNE | 0.5 | 0.5 | 0.5 | 0.1 | |
| 31 | 16.8 | 18.2 | 15.6 | 3.3 | N | 6.3 | NW | 9.4 | NW | 10.5 | 6.0 | 2.0 | 0.0 | |
| 前半旬 | 19.1 | 21.8 | 16.1 | 4.3 | NNW | | | | | 9.5 | | | 11.1 | |
| 後半旬 | 18.6 | 21.7 | 16.2 | 2.8 | N | | | | | 11.5 | | | 16.5 | |
| 旬 | 18.8 | 21.8 | 16.1 | 3.5 | N | | | | | 21.0 | | | 27.6 | |
| 平年差/比 | 0.0 | -0.9 | +1.4 | | | | | | | 53 | | | 41 | |

地域気象観測旬報

2009年5月21日～31日 福井県 (57)

(3/3)

| 観測所名 | 美浜 | | | | | | | | | | 10℃以上積算気温 | | | 198 |
|-------|-------|------|------|------------|-----|------|-----|------|-----|---------|-----------|-----|-----------|-----|
| | 気温(℃) | | | 風向・風速(m/s) | | | | | | 降水量(mm) | | | 日照 (h) | |
| | 平均 | 最高 | 最低 | 平均 | 最多 | 最大 | 風向 | 瞬間 | 風向 | 日計 | 1時間 | 10分 | | |
| 21 | 21.9 | 27.6 | 15.8 | 3.1 | SSE | 7.8 | SE | 16.8 | SE | 0.0 | 0.0 | 0.0 | 0.0 | |
| 22 | 19.6 | 23.7 | 16.9 | 3.9 | SE | 10.9 | SE | 21.1 | SSE | 5.0 | 2.5 | 0.5 | 0.5 | |
| 23 | 18.2 | 22.4 | 16.2 | 1.6 | N | 2.9 | NNE | 5.4 | NW | 0.0 | 0.0 | 0.0 | 8.5 | |
| 24 | 16.3 | 18.1 | 15.0 | 1.6 | NNW | 4.8 | NNW | 8.5 | NNW | 7.5 | 2.0 | 0.5 | 0.2 | |
| 25 | 15.9 | 18.1 | 14.9 | 3.2 | NNW | 6.1 | NNW | 10.8 | N | 0.0 | 0.0 | 0.0 | 0.0 | |
| 26 | 16.6 | 19.1 | 14.7 | 1.3 | NNE | 3.4 | N | 5.5 | NNE | 0.0 | 0.0 | 0.0 | 7.8 | |
| 27 | 19.2 | 24.5 | 13.6 | 1.4 | WSW | 5.2 | NE | 8.2 | NE | 0.0 | 0.0 | 0.0 | 4.4 | |
| 28 | 18.2 | 21.0 | 16.4 | 1.1 | WSW | 3.2 | WSW | 5.4 | WSW | 0.0 | 0.0 | 0.0 | 0.0 | |
| 29 | 18.7 | 23.5 | 16.5 | 1.4 | NW | 3.5 | WSW | 6.0 | WSW | 1.5 | 1.5 | 1.0 | 3.5 | |
| 30 | 17.4 | 19.7 | 16.3 | 1.2 | N | 3.2 | N | 5.3 | N | 1.0 | 0.5 | 0.5 | 0.0 | |
| 31 | 16.4 | 18.3 | 15.0 | 1.6 | NNW | 3.8 | N | 6.9 | N | 19.5 | 12.0 | 4.5 | 0.6 | |
| 前半旬 | 18.4 | 22.0 | 15.8 | 2.7 | N | | | | | 12.5 | | | 9.2 | |
| 後半旬 | 17.8 | 21.0 | 15.4 | 1.3 | N | | | | | 22.0 | | | 16.3 | |
| 旬 | 18.0 | 21.5 | 15.6 | 1.9 | N | | | | | 34.5 | | | 25.5 | |
| 平年差/比 | -0.1 | -0.7 | +1.7 | | | | | | | 94 | | | 37 | |

| 観測所名 | 小浜 | | | | | | | | | | 10℃以上積算気温 | | | 200 |
|-------|-------|------|------|------------|-----|-----|-----|------|-----|---------|-----------|-----|-----------|-----|
| | 気温(℃) | | | 風向・風速(m/s) | | | | | | 降水量(mm) | | | 日照 (h) | |
| | 平均 | 最高 | 最低 | 平均 | 最多 | 最大 | 風向 | 瞬間 | 風向 | 日計 | 1時間 | 10分 | | |
| 21 | 21.7 | 27.2 | 14.8 | 4.8 | ESE | 9.4 | E | 19.0 | SE | 0.0 | 0.0 | 0.0 | 0.2 | |
| 22 | 19.8 | 22.8 | 16.2 | 4.2 | SSE | 10 | SE | 18.1 | SE | 2.5 | 1.0 | 0.5 | 1.7 | |
| 23 | 18.3 | 22.7 | 15.6 | 2.0 | N | 4.6 | NNW | 6.6 | NNW | 0.0 | 0.0 | 0.0 | 6.5 | |
| 24 | 16.4 | 18.4 | 15.3 | 2.7 | NNW | 7.1 | NNW | 10.9 | NNW | 6.0 | 1.5 | 0.5 | 0.0 | |
| 25 | 15.7 | 16.8 | 14.5 | 4.5 | N | 9.5 | N | 14.5 | N | 0.0 | 0.0 | 0.0 | 0.0 | |
| 26 | 17.2 | 21.5 | 14.1 | 2.0 | WNW | 5.7 | WNW | 7.3 | WNW | 0.0 | 0.0 | 0.0 | 8.5 | |
| 27 | 20.6 | 27.0 | 13.7 | 3.7 | E | 7.9 | E | 11.1 | E | 0.0 | 0.0 | 0.0 | 4.9 | |
| 28 | 17.9 | 19.9 | 16.0 | 2.2 | WNW | 5.6 | WNW | 7.8 | WNW | 0.0 | 0.0 | 0.0 | 0.0 | |
| 29 | 18.6 | 22.2 | 16.4 | 2.7 | NW | 5.9 | NW | 9.0 | NW | 1.5 | 1.0 | 0.5 | 6.0 | |
| 30 | 17.3 | 20.3 | 16.2 | 1.6 | N | 5 | NNW | 7.0 | NNW | 2.5 | 1.0 | 0.5 | 0.0 | |
| 31 | 16.3 | 17.9 | 14.8 | 2.8 | N | 6.4 | N | 10.1 | N | 16.5 | 9.0 | 3.0 | 0.2 | |
| 前半旬 | 18.4 | 21.6 | 15.3 | 3.6 | NNW | | | | | 8.5 | | | 8.4 | |
| 後半旬 | 18.0 | 21.5 | 15.2 | 2.5 | WNW | | | | | 20.5 | | | 19.6 | |
| 旬 | 18.2 | 21.5 | 15.2 | 3.0 | N | | | | | 29.0 | | | 28.0 | |
| 平年差/比 | -0.2 | -1.7 | +1.6 | | | | | | | 81 | | | 37 | |

統計値の種類

- 正常値
- 完全・・・統計値を求める対象となる資料が全てある値
- ”)”を含む値
- 準完全・・・統計値を求める対象となる資料の一部が欠けている場合
- ”]”を含む値
- 資料不足・・・統計値を求める対象となる資料が足りない値
- ”X”の値
- 資料なし・・・統計値を求める対象となる資料が参考値もしくは欠測により全くない場合
- ”/”の値
- 観測機器移転等のため平年値を求めていないもの。
- 空欄
- 観測を行っていないもの。
- ”_”の値
- 旬の極値につける。

地域雨量観測旬報

2009年5月21日～31日 福井県 (57)

(1/1)

| 観測所名 日付 | 美山 | | | | 武生 | | | | 板垣 | | | | 九頭竜 | | | | 大飯 | | | |
|------------|---------|-----|-------|--------|---------|-----|-------|--------|---------|-----|-------|--------|---------|-----|-------|--------|---------|-----|-------|--------|
| | 降水量(mm) | | | | 降水量(mm) | | | | 降水量(mm) | | | | 降水量(mm) | | | | 降水量(mm) | | | |
| | 日計 | 平年比 | 最大1時間 | 最大10分間 | 日計 | 平年比 | 最大1時間 | 最大10分間 | 日計 | 平年比 | 最大1時間 | 最大10分間 | 日計 | 平年比 | 最大1時間 | 最大10分間 | 日計 | 平年比 | 最大1時間 | 最大10分間 |
| 21 | 0.0 | | 0.0 | 0.0 | 0.0 | | 0.0 | 0.0 | × | | × | | 0.0 | | 0.0 | 0.0 | 0.0 | | 0.0 | 0.0 |
| 22 | 4.0 | | 2.5 | 1.0 | 1.5 | | 0.5 | 0.5 | × | | × | | 3.0 | | 2.5 | 1.0 | 2.5 | | 2.0 | 0.5 |
| 23 | 0.0 | | 0.5 | 0.0 | 0.0 | | 0.0 | 0.0 | × | | × | | 0.0 | | 0.0 | 0.0 | 0.0 | | 0.0 | 0.0 |
| 24 | 5.0 | | 2.0 | 0.5 | 5.0 | | 1.0 | 0.5 | × | | × | | 7.5 | | 2.0 | 0.5 | 8.5 | | 2.0 | 0.5 |
| 25 | 0.0 | | 0.0 | 0.0 | 0.5 | | 0.5 | 0.5 | × | | × | | 0.0 | | 0.0 | 0.0 | 1.5 | | 0.5 | 0.5 |
| 半旬計/最大 | 9.0 | 40 | 2.5 | 1.0 | 7.0 | // | 1.0 | 0.5 | × | × | | | 10.5 | 36 | 2.5 | 1.0 | 12.5 | // | 2.0 | 0.5 |
| 26 | 0.0 | | 0.0 | 0.0 | 0.0 | | 0.0 | 0.0 | × | | × | | 0.0 | | 0.0 | 0.0 | 0.0 | | 0.0 | 0.0 |
| 27 | 8.5 | | 8.0 | 5.5 | 17.5 | | 17.5 | 12.5 | × | | × | | 25.5 | | 25.0 | 10.5 | 0.0 | | 0.0 | 0.0 |
| 28 | 0.5 | | 0.5 | 0.5 | 0.0 | | 0.0 | 0.0 | × | | × | | 1.0 | | 1.0 | 0.5 | 0.0 | | 0.0 | 0.0 |
| 29 | 5.5 | | 4.0 | 1.0 | 5.5 | | 3.5 | 1.0 | × | | × | | 6.0 | | 3.5 | 1.0 | 0.5 | | 0.5 | 0.5 |
| 30 | 1.0 | | 1.0 | 1.0 | 4.0 | | 3.5 | 2.0 | × | | × | | 0.0 | | 0.0 | 0.0 | 2.0 | | 1.0 | 0.5 |
| 31 | 9.0 | | 3.0 | 1.0 | 7.5 | | 4.0 | 1.0 | × | | × | | 7.5 | | 4.0 | 1.5 | 18.0 | | 10.5 | 4.0 |
| 半旬計/最大 | 24.5 | 118 | 8.0 | 5.5 | 34.5 | // | 17.5 | 12.5 | × | × | | | 40.0 | 137 | 25.0 | 10.5 | 20.5 | // | 10.5 | 4.0 |
| 旬計 | 33.5 | 84 | | | 41.5 | // | | | × | × | | | 50.5 | 100 | | | 33.0 | // | | |
| 旬最大 | 9.0 | | 8.0 | 5.5 | 17.5 | | 17.5 | 12.5 | | | | | 25.5 | | 25.0 | 10.5 | 18.0 | | 10.5 | 4.0 |
| 起日 | 31 | | 27 | 27 | 27 | | 27 | 27 | | | | | 27 | | 27 | 27 | 31 | | 31 | 31 |

統計値の種類

| | |
|---------|--|
| 正常値 | 完全・・・統計値を求める対象となる資料が全てある値 |
| ”)”を含む値 | 準完全・・・統計値を求める対象となる資料の一部が欠けている場合 |
| ”)”を含む値 | 資料不足・・・統計値を求める対象となる資料が足りない値 |
| ”X”の値 | 資料なし・・・統計値を求める対象となる資料が参考値もしくは欠測により全くない場合 |
| ”//”の値 | 観測機器移転等のため平年値を求めていないもの。 |
| 空欄 | 観測を行っていないもの。 |
| ”_”の値 | 旬の極値につける。 |