

福井県農業気象速報

平成21年 6月 上旬

第 2 9 卷 1 6 号
福 井 県 台
福 井 地 方 気 象 台
平成 2 1 年 6 月 1 1 日

1. 気象概況

この期間は、前線や気圧の谷の影響で曇りや雨の日が多くなりました。平均気温は平年より低く、日照時間や降水量も平年より少なく経過しました。新潟地方気象台は10日に「北陸地方は、梅雨入りしたと見られる」と発表しました。これは平年(6月10日ごろ)と同じ、昨年(6月19日ごろ)より9日早い梅雨入りとなりました。

平均気温は、福井、敦賀共に平年より低く、アメダス地点では、大野、今庄、小浜で平年より低くなり、その他の地点では、平年並となりました。

降水量は、福井、敦賀、全てのアメダス地点で平年より少なくなりました。

日照時間は、福井、敦賀、全てのアメダス地点で平年よりかなり少なくなりました。

天気概況(昼)

- 1日:北日本を気圧の谷が通過し、次第に高気圧に覆われ、晴。
- 2日:本州の南海上に中心を持つ高気圧に覆われ、曇時々晴。
- 3日:高気圧の中心は日本の東海上に移動し前線を伴った低気圧が九州付近に進み、曇一時雨。
- 4日:九州付近の低気圧や前線の影響で南から湿った空気が入り、曇後一時雨。
- 5日:本州の南海上の前線上に低気圧が発生し、曇後一時雨。
- 6日:日本の南海上の前線はゆっくり南下し、晴時々曇後一時霧雨。
- 7日:日本海西部には、高気圧があって、三陸沖を低気圧が北東に進み、曇一時霧雨。
- 8日:上空の気圧の谷が通過した影響で、曇。
- 9日:はじめ日本海に中心を持つ高気圧に覆われるが、気圧の谷の影響により、曇。
- 10日:日本海を北東進した低気圧と本州の南岸の前線の影響で、曇後雨。

2. 天気概況(福井地方気象台)

日	06時～18時(昼)	18時～翌日06時(夜)
1日	晴	晴後一時薄曇
2日	曇時々晴	曇
3日	曇一時雨	曇
4日	曇後一時雨	曇
5日	曇後一時雨	曇
6日	晴時々曇後一時霧雨	曇一時霧雨
7日	曇一時霧雨	曇
8日	曇	曇
9日	曇	曇
10日	曇後雨	雨時々曇

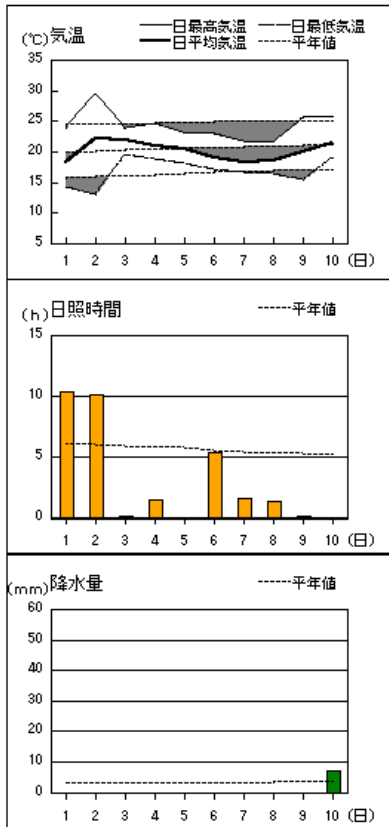
3. 平年・昨年との比較(気象官署)

期間		福 井			敦 賀		
		平均気温 ()	降水量 (mm)	日照時間 (h)	平均気温 ()	降水量 (mm)	日照時間 (h)
6月1日 ～ 6月10日	本 年	20.1	7.0	30.5	20.1	5.5	17.6)
	平 年	20.6	41.7	59.0	20.5	41.4	57.0
	平年差・比	-0.5	17%	52%	-0.4	13%	31%
6月10日	階級区分	低い	少ない	かなり少ない	低い	少ない	かなり少ない
	昨 年	20.1	14.5	49.4	20.1	14.0	48.0
6月中旬	平 年	21.6	47.4	48.4	21.5	47.5	46.3

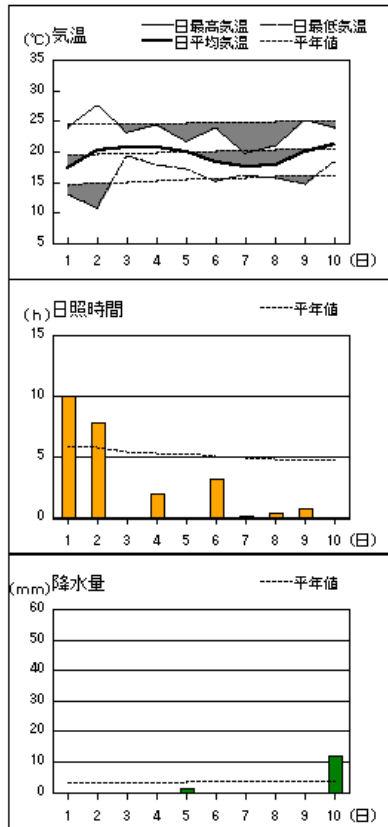
注:)印は、統計値を求める対象となる資料の一部が欠けている。

アメダス 気象経過図：2009年6月1日-2009年6月10日

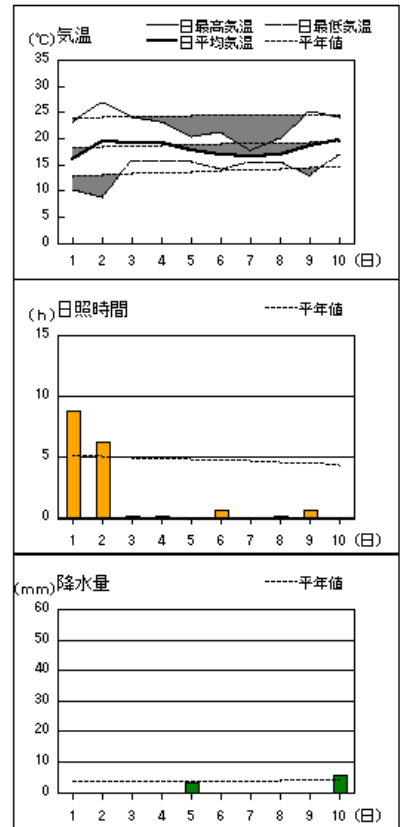
福井



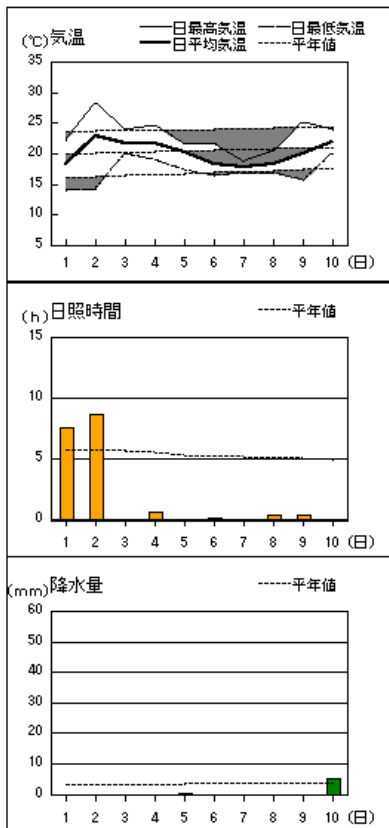
大野



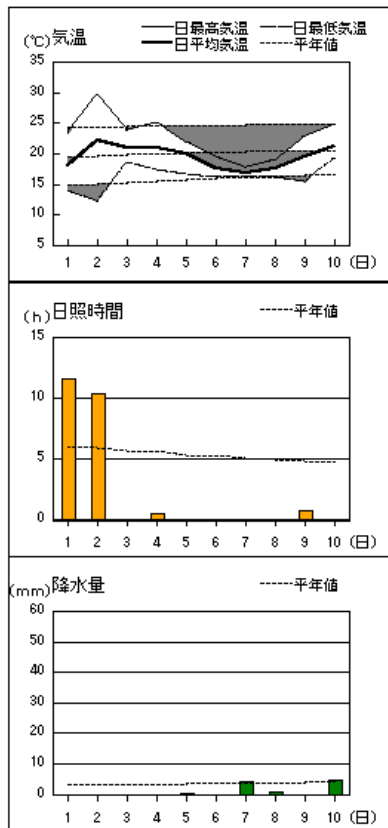
今庄



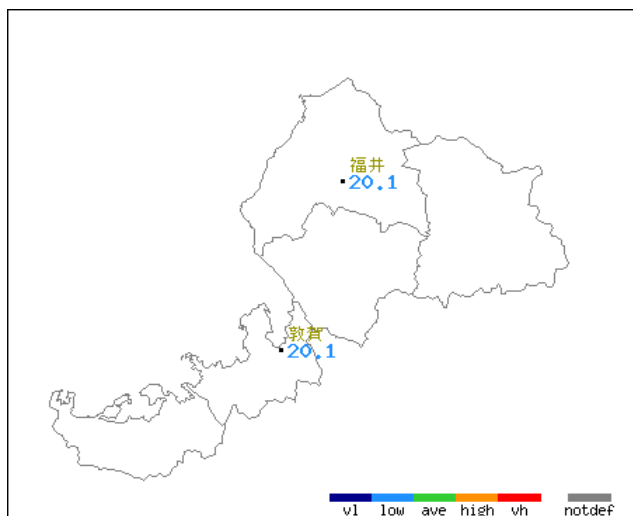
敦賀



小浜

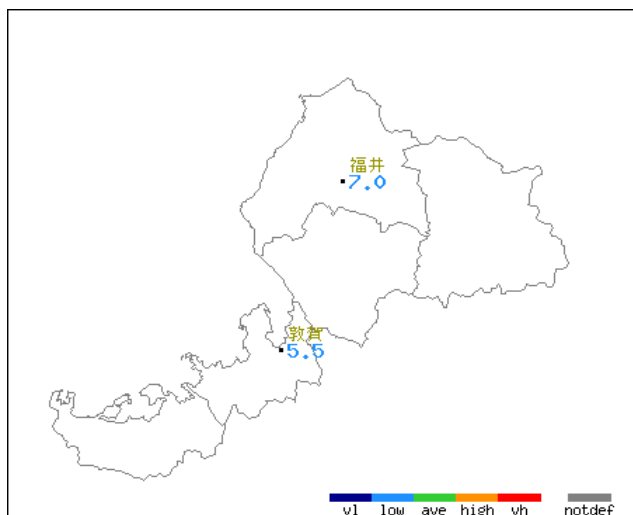


平均気温・降水量・日照時間分布図(気象官署)
2009年(平成21年)6月上旬 福井県



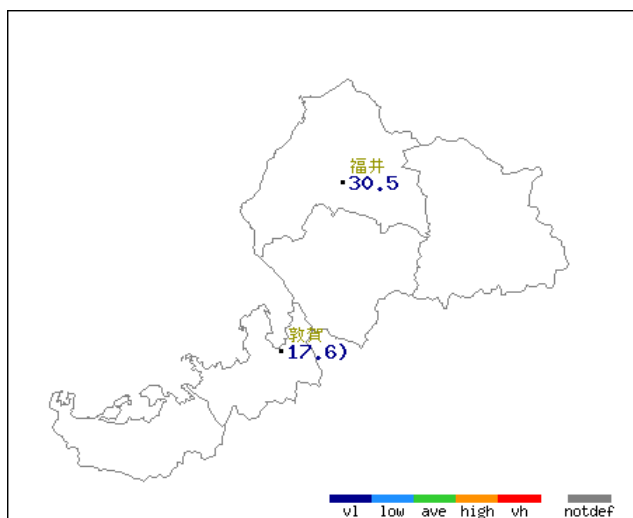
地上観測旬別値 2009年6月上旬 平均気温(°C)

地点名	実況値	平年値	平年差
福井	20.1	20.6	-0.5
敦賀	20.1	20.5	-0.4



地上観測旬別値 2009年6月上旬 降水量(mm)

地点名	実況値	平年値	平年比(%)
福井	7.0	41.7	17
敦賀	5.5	41.4	13



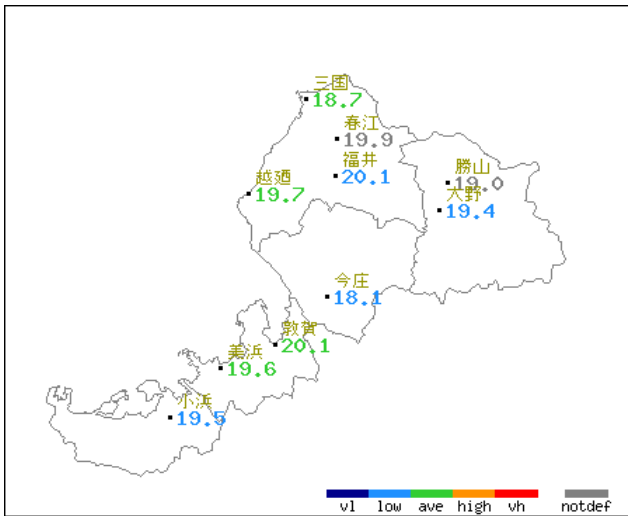
地上観測旬別値 2009年6月上旬 日照時間(h)

地点名	実況値	平年値	平年比(%)
福井	30.5	59.0	52
敦賀	17.6	57.0	31

■凡例

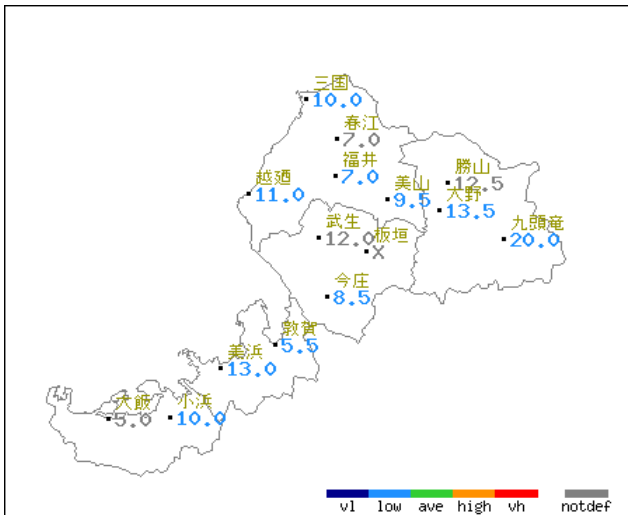
D	D)	D]	X	//
完全値	準完全値	資料不足値	資料なし	平年値なし

平均気温・降水量・日照時間分布図(アメダス) 2009年(平成21年)6月上旬 福井県



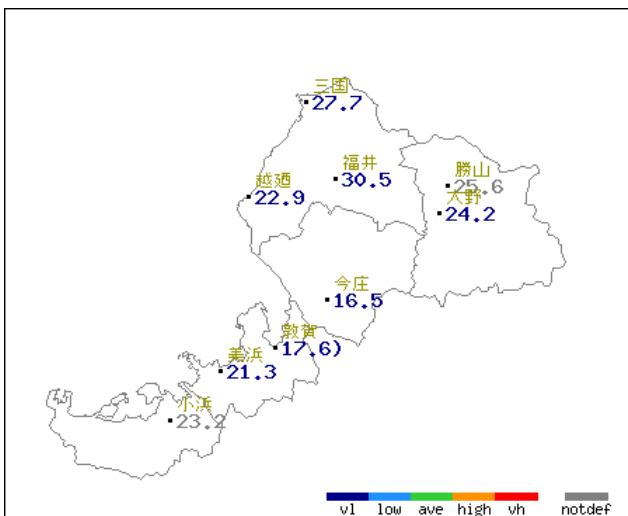
アメダス旬別値 2009年6月上旬 平均気温(°C)

地点名	実況値	平年値	平年差
三国	18.7	19.1	-0.4
春江	19.9	//	//
越前	19.7	20.0	-0.3
福井	20.1	20.7	-0.6
勝山	19.0	//	//
大野	19.4	20.1	-0.7
今庄	18.1	19.0	-0.9
敦賀	20.1	20.5	-0.4
美浜	19.6	19.9	-0.3
小浜	19.5	20.2	-0.7



アメダス旬別値 2009年6月上旬 降水量(mm)

地点名	実況値	平年値	平年比(%)
三国	10.0	37.8	26
春江	7.0	//	//
越前	11.0	41.7	26
福井	7.0	34.8	20
美山	9.5	33.3	29
勝山	12.5	//	//
武生	12.0	//	//
大野	13.5	35.8	38
板垣	X	41.4	X
九頭竜	20.0	55.7	36
今庄	8.5	39.2	22
敦賀	5.5	35.2	16
美浜	13.0	35.3	37
大飯	5.0	//	//
小浜	10.0	36.1	28



アメダス旬別値 2009年6月上旬 日照時間(h)

地点名	実況値	平年値	平年比(%)
三国	27.7	57.2	48
越前	22.9	49.9	46
福井	30.5	53.7	57
勝山	25.6	//	//
大野	24.2	49.2	49
今庄	16.5	46.1	36
敦賀	17.6	50.5	35
美浜	21.3	51.2	42
小浜	23.2	51.6	45

■凡例

D	D)	D]	X	//
完全値	準完全値	資料不足値	資料なし	平年値なし

地域気象観測旬報

2009年6月1日～10日 福井県 (57)

(1/3)

観測所名	三国										10℃以上積算気温			187
	気温(℃)			風向・風速(m/s)						降水量(mm)			日照 (h)	
	平均	最高	最低	平均	最多	最大	風向	瞬間	風向	日計	1時間	10分		
1	16.9	20.2	14.2	1.4	W	3.2	W	7.0	W	0.0	0.0	0.0	11.3	
2	22.0	28.4	14.5	2.6	SSE	4.6	SE	9.2	SSE	0.0	0.0	0.0	10.2	
3	19.9	22.1	18.4	2.1	SSE	3.8	SSE	8.9	SSE	0.0	0.0	0.0	0.0	
4	19.5	22.6	18.2	1.5	NE	3.1	ENE	5.7	ENE	0.0	0.0	0.0	3.1	
5	19.1	21.4	17.6	1.0	NE	2.2	ENE	4.0	W	0.0	0.0	0.0	0.2	
6	17.4	19.8	16.1	1.2	WNW	3.4	NW	5.6	NNW	0.0	0.0	0.0	0.2	
7	16.2	18.3	15.5	1.2	WNW	2.9	NW	5.3	NW	0.0	0.0	0.0	0.0	
8	17.1	19.6	15.4	1.1	WNW	2.8	WNW	5.6	WNW	0.0	0.0	0.0	0.8	
9	18.2	21.0	15.1	1.2	NE	2.7	ENE	4.9	NE	0.0	0.0	0.0	1.9	
10	20.9	24.7	17.8	3.0	SSE	6.2	SSE	11.9	SSE	10.0	6.5	1.5	0.0	
前半旬	19.5	22.9	16.6	1.7	SSE					0.0			24.8	
後半旬	18.0	20.7	16.0	1.5	WNW					10.0			2.9	
旬	18.7	21.8	16.3	1.6	SSE					10.0			27.7	
平年差/比	-0.4	-0.7	+0.4							26			48	

観測所名	春江										10℃以上積算気温			199
	気温(℃)			風向・風速(m/s)						降水量(mm)			日照 (h)	
	平均	最高	最低	平均	最多	最大	風向	瞬間	風向	日計	1時間	10分		
1	17.9	22.3	14.2	2.5	SE	5.6	WNW	8.7	WNW	0.0	0.0	0.0		
2	22.7	29.6	13.9	4.5	S	6.9	S	9.8	SSE	0.0	0.0	0.0		
3	22.0	24.0	20.1	4.7	SSE	9.1	SSE	12.9	SSE	0.0	0.0	0.0		
4	20.6	23.6	18.9	2.6	SSW	4.8	NW	6.7	NNW	0.0	0.0	0.0		
5	20.4	22.7	17.8	2.0	NW	4	NNW	5.7	NW	0.5	0.5	0.5		
6	18.5	21.9	16.9	3.5	NW	7.3	NW	9.3	NW	0.0	0.0	0.0		
7	17.4	19.8	16.3	2.8	NW	4.6	WNW	6.7	NW	0.0	0.0	0.0		
8	17.8	20.5	16.3	2.5	NW	5.2	WNW	7.7	WNW	0.0	0.0	0.0		
9	19.6	23.8	15.1	1.7	SE	4.5	NW	6.2	NW	0.0	0.0	0.0		
10	21.9	26.2	19.0	5.5	SSE	11.3	SSE	14.9	SSE	6.5	3.5	1.0		
前半旬	20.7	24.4	17.0	3.3	S					0.5				
後半旬	19.0	22.4	16.7	3.2	NW					6.5				
旬	19.9	23.4	16.9	3.2	NW					7.0				
平年差/比	//	//	//							//				

観測所名	越廼										10℃以上積算気温			197
	気温(℃)			風向・風速(m/s)						降水量(mm)			日照 (h)	
	平均	最高	最低	平均	最多	最大	風向	瞬間	風向	日計	1時間	10分		
1	18.0	20.7	14.2	1.4	NW	3	ESE	5.5	E	0.0	0.0	0.0	11.7	
2	24.5	29.2	17.6	1.9	SE	4.5	ESE	9.3	S	0.0	0.0	0.0	9.0	
3	21.5	23.9	19.3	1.7	WSW	4.8	WSW	10.1	SSW	0.0	0.0	0.0	0.0	
4	20.4	22.2	19.1	1.6	SE	4.9	WSW	7.2	WSW	0.0	0.0	0.0	1.1	
5	19.7	21.1	17.7	0.9	SW	2.4	SSW	5.5	SSW	0.0	0.0	0.0	0.0	
6	17.6	19.4	16.3	1.4	NNW	2.7	NNW	4.9	NNW	0.0	0.0	0.0	0.0	
7	16.5	17.3	15.8	1.3	WNW	2.9	WNW	4.5	NNW	2.0	0.5	0.5	0.0	
8	17.1	20.7	15.7	0.9	N	1.9	N	3.5	NNW	0.5	0.5	0.5	0.8	
9	18.6	23.8	15.3	1.0	NNW	2.5	SE	6.0	ESE	0.0	0.0	0.0	0.3	
10	22.7	24.7	19.5	2.4	SE	4.2	SE	12.6	SSW	8.5	4.5	1.5	0.0	
前半旬	20.8	23.4	17.6	1.5	SE					0.0			21.8	
後半旬	18.5	21.2	16.5	1.4	NNW					11.0			1.1	
旬	19.7	22.3	17.1	1.5	SE					11.0			22.9	
平年差/比	-0.3	-0.8	0.0							26			46	

観測所名	福井										10℃以上積算気温			201
	気温(℃)			風向・風速(m/s)						降水量(mm)			日照 (h)	
	平均	最高	最低	平均	最多	最大	風向	瞬間	風向	日計	1時間	10分		
1	18.2	23.8	14.1	2.3	SSE	4.9	NNE	7.9	NNE	0.0	0.0	0.0	10.3	
2	22.2	29.4	13.0	3.7	SSW	6	SE	9.3	SW	0.0	0.0	0.0	10.1	
3	21.9	23.8	19.6	3.6	SSE	8	SSE	12.9	SSE	0.0	0.0	0.0	0.1	
4	21.0	24.6	18.7	2.2	SSW	5.5	NNW	9.3	NNW	0.0	0.0	0.0	1.5	
5	20.5	23.2	18.1	1.8	NNW	4.1	S	6.6	N	0.0	0.0	0.0	0.0	
6	19.0	23.0	17.0	3.1	NW	7.1	NW	11.4	NW	0.0	0.0	0.0	5.4	
7	18.2	21.7	16.7	2.8	NNW	5.2	NNW	7.8	WNW	0.0	0.0	0.0	1.6	
8	18.5	21.8	16.4	2.7	N	5.3	NNW	8.9	NNW	0.0	0.0	0.0	1.3	
9	20.1	25.5	15.3	1.6	SSW	4.2	N	6.6	N	0.0	0.0	0.0	0.2	
10	21.4	25.8	19.0	3.3	S	7	SSE	10.9	SSW	7.0	4.0	1.0	0.0	
前半旬	20.8	25.0	16.7	2.7	SSW					0.0			22.0	
後半旬	19.4	23.6	16.9	2.7	NNW					7.0			8.5	
旬	20.1	24.3	16.8	2.7	SSW					7.0			30.5	
平年差/比	-0.6	-0.6	+0.1							20			57	

地域気象観測旬報

2009年6月1日～10日 福井県 (57)

(2/3)

観測所名	勝山										10℃以上積算気温			190
	気温(℃)			風向・風速(m/s)						降水量(mm)			日照 (h)	
	平均	最高	最低	平均	最多	最大	風向	瞬間	風向	日計	1時間	10分		
1	16.7	23.1	12.3	2.3	WNW	5.8	WNW	11.2	WNW	0.0	0.0	0.0	11.2	
2	20.5	27.5	10.6	3.0	SSE	6.1	SSE	11.2	SSE	0.0	0.0	0.0	8.6	
3	21.0	23.6	19.5	4.5	SE	7.3	SE	11.9	ESE	0.0	0.0	0.0	0.6	
4	20.0	23.4	17.4	2.0	NNW	4.4	SE	7.2	SE	0.0	0.0	0.0	1.1	
5	19.2	22.2	16.5	2.1	E	5.5	S	7.7	S	2.0	2.0	1.5	0.1	
6	18.3	23.9	15.8	2.3	NNW	6.5	NW	8.7	NNW	0.0	0.0	0.0	2.9	
7	17.1	20.2	15.6	2.6	N	5.5	N	7.6	NW	0.0	0.0	0.0	0.0	
8	17.4	21.3	15.3	2.4	NNW	5.4	NNW	7.6	NNW	0.0	0.0	0.0	0.9	
9	19.4	24.4	14.5	1.3	E	4.2	E	5.1	E	0.0	0.0	0.0	0.2	
10	20.6	24.1	17.9	3.6	SE	8	SE	13.5	SE	10.5	4.5	1.5	0.0	
前半旬	19.5	24.0	15.3	2.8	S					2.0			21.6	
後半旬	18.6	22.8	15.8	2.4	N					10.5			4.0	
旬	19.0	23.4	15.5	2.6	N					12.5			25.6	
平年差/比	//	//	//							//			//	

観測所名	大野										10℃以上積算気温			194
	気温(℃)			風向・風速(m/s)						降水量(mm)			日照 (h)	
	平均	最高	最低	平均	最多	最大	風向	瞬間	風向	日計	1時間	10分		
1	17.3	23.8	12.9	1.3	WNW	3.4	W	7.1	W	0.0	0.0	0.0	10.0	
2	20.2	27.4	10.7	2.3	SSE	5.3	SE	8.9	SSE	0.0	0.0	0.0	7.8	
3	20.8	23.1	19.2	3.1	SSE	6.2	SSE	11.2	SSE	0.0	0.0	0.0	0.0	
4	20.8	24.3	17.9	2.0	SSE	4.1	SSE	7.8	SSE	0.0	0.0	0.0	2.0	
5	19.9	21.8	17.0	1.9	SSE	4.3	SSE	7.6	S	1.5	1.5	1.0	0.0	
6	18.2	23.8	15.2	1.3	WNW	3	WNW	7.7	WSW	0.0	0.0	0.0	3.2	
7	17.5	19.7	16.2	1.5	WNW	2.6	NW	7.6	NW	0.0	0.0	0.0	0.1	
8	17.8	20.9	15.7	1.3	NW	3.1	W	6.4	NW	0.0	0.0	0.0	0.4	
9	19.9	25.1	14.7	1.0	SE	2.3	ESE	4.7	NW	0.0	0.0	0.0	0.7	
10	21.1	23.8	18.2	2.2	SSE	5.1	SE	10.2	SSE	12.0	4.0	2.0	0.0	
前半旬	19.8	24.1	15.5	2.1	SSE					1.5			19.8	
後半旬	18.9	22.7	16.0	1.5	WNW					12.0			4.4	
旬	19.4	23.4	15.8	1.8	SSE					13.5			24.2	
平年差/比	-0.7	-1.4	+0.2							38			49	

観測所名	今庄										10℃以上積算気温			181
	気温(℃)			風向・風速(m/s)						降水量(mm)			日照 (h)	
	平均	最高	最低	平均	最多	最大	風向	瞬間	風向	日計	1時間	10分		
1	16.2	23.1	10.2	1.6	SSW	3.9	NNE	7.4	N	0.0	0.0	0.0	8.8	
2	19.4	26.9	8.8	2.0	SSW	3.6	S	7.2	S	0.0	0.0	0.0	6.2	
3	19.2	23.9	15.8	1.8	SSW	4	SSW	8.2	SW	0.0	0.0	0.0	0.1	
4	19.2	23.2	15.9	1.2	SSW	2.5	SW	4.0	W	0.0	0.0	0.0	0.1	
5	17.7	20.3	15.6	1.2	SSW	2.9	N	4.5	W	3.0	3.0	2.0	0.0	
6	17.0	21.1	14.1	1.7	S	5.8	S	8.8	S	0.0	0.0	0.0	0.6	
7	16.5	17.9	15.5	1.2	S	3.7	S	5.9	SSE	0.0	0.0	0.0	0.0	
8	17.0	20.1	15.4	1.3	SSW	3.4	S	7.0	SSW	0.0	0.0	0.0	0.1	
9	18.7	25.1	13.0	1.4	SSW	3.2	NNE	4.9	NNE	0.0	0.0	0.0	0.6	
10	19.7	24.0	17.0	1.7	SSW	3.7	S	9.3	SSE	5.5	2.5	1.0	0.0	
前半旬	18.3	23.5	13.3	1.6	SSW					3.0			15.2	
後半旬	17.8	21.6	15.0	1.5	S					5.5			1.3	
旬	18.1	22.6	14.1	1.5	SSW					8.5			16.5	
平年差/比	-0.9	-1.9	+0.3							22			36	

観測所名	敦賀										10℃以上積算気温			201
	気温(℃)			風向・風速(m/s)						降水量(mm)			日照 (h)	
	平均	最高	最低	平均	最多	最大	風向	瞬間	風向	日計	1時間	10分		
1	18.3	22.1	14.0	3.4	N	6.8	NNE	9.0	N	0.0	0.0	0.0	7.5	
2	23.0	28.3	14.1	5.3	SSE	8.5	SSE	13.2	SSE	0.0	0.0	0.0	8.6	
3	21.8	23.9	20.1	4.6	SSE	8.5	SSE	14.1	SSE	0.0	0.0	0.0	0.0	
4	21.6	24.7	19.1	3.8	SSE	6.3	SSE	10.2	S	0.0	0.0	0.0	0.6	
5	20.3	21.8	17.3	3.8	SSE	6.6	SSE	10.4	S	0.5	0.5	0.5	0.0	
6	18.3	21.7	16.3	3.3	NW	6.3	NW	9.8	WNW	0.0	0.0	0.0	0.1	
7	17.7	18.7	16.8	4.0	NW	6.4	NNE	8.4	NNE	0.0	0.0	0.0	0.0	
8	18.3	20.4	16.9	3.0	N	6.3	NNE	8.6	NNE	0.0	0.0	0.0	0.4	
9	20.0	25.1	15.6	2.3	N	5.5	SSE	8.2	SSE	0.0	0.0	0.0	0.4	
10	21.9	24.0	19.9	6.0	SSE	9.4	SSE	15.1	SSE	5.0	2.5	1.0	0.0	
前半旬	21.0	24.2	16.9	4.2	SSE					0.5			16.7	
後半旬	19.2	22.0	17.1	3.7	N					5.0			0.9	
旬	20.1	23.1	17.0	4.0	SSE					5.5			17.6	
平年差/比	-0.4	-0.9	+0.1							16			35	

地域気象観測旬報

2009年6月1日～10日 福井県 (57)

(3/3)

観測所名	美浜											10℃以上積算気温			196
	気温(℃)			風向・風速(m/s)						降水量(mm)			日照 (h)		
	平均	最高	最低	平均	最多	最大	風向	瞬間	風向	日計	1時間	10分			
1	17.9	23.2	13.5	1.5	NW	3.4	N	5.4	N	0.0	0.0	0.0	11.1		
2	22.8	29.4	12.8	1.5	SSW	4	SE	11.1	SSE	0.0	0.0	0.0	8.9		
3	21.2	23.5	19.0	1.6	SSW	5.6	SE	10.8	SSE	0.0	0.0	0.0	0.0		
4	20.9	24.1	17.3	1.2	SE	3.7	ESE	7.4	ESE	0.0	0.0	0.0	0.4		
5	19.8	22.1	16.0	1.5	ESE	4.2	ESE	9.1	E	0.0	0.0	0.0	0.0		
6	17.7	19.9	15.6	1.7	NW	3.4	NW	8.1	NNW	1.5	1.0	0.5	0.0		
7	17.0	17.9	16.3	1.8	NNW	3.4	NW	6.4	WNW	3.5	1.5	0.5	0.0		
8	17.7	20.1	16.4	1.3	N	3.5	N	6.1	NW	0.5	0.5	0.5	0.1		
9	19.0	22.7	14.9	1.1	SW	3.1	NNE	4.7	NE	0.0	0.0	0.0	0.8		
10	21.5	24.7	19.1	1.6	SE	4.5	SE	12.1	SSE	7.5	3.0	1.0	0.0		
前半旬	20.5	24.5	15.7	1.5	SE					0.0			20.4		
後半旬	18.6	21.1	16.5	1.5	NW					13.0			0.9		
旬	19.6	22.8	16.1	1.5	NW					13.0			21.3		
平年差/比	-0.3	-0.7	0.0							37			42		

観測所名	小浜											10℃以上積算気温			195
	気温(℃)			風向・風速(m/s)						降水量(mm)			日照 (h)		
	平均	最高	最低	平均	最多	最大	風向	瞬間	風向	日計	1時間	10分			
1	18.0	23.4	13.9	2.1	S	4.3	WNW	6.8	NNW	0.0	0.0	0.0	11.6		
2	22.1	29.8	12.2	4.3	ESE	7.5	ESE	10.5	ESE	0.0	0.0	0.0	10.3		
3	20.9	24.0	18.5	3.7	ESE	8.6	ESE	13.1	E	0.0	0.0	0.0	0.0		
4	21.0	25.1	17.4	3.7	E	6.7	ENE	9.1	E	0.0	0.0	0.0	0.5		
5	20.0	22.0	16.5	4.9	ESE	7.6	E	11.0	ENE	0.5	0.5	0.5	0.0		
6	17.6	19.5	16.0	3.4	NW	7.4	WNW	10.3	WNW	0.0	0.0	0.0	0.0		
7	16.9	17.9	16.3	2.7	NNW	5.2	N	8.3	NNW	4.0	1.0	0.5	0.0		
8	17.5	19.1	16.1	1.7	NNW	4.3	N	5.9	NNW	1.0	0.5	0.5	0.0		
9	19.5	23.0	15.3	1.9	S	4.6	WNW	5.9	WNW	0.0	0.0	0.0	0.8		
10	21.2	24.9	19.2	4.8	ESE	7.3	ESE	11.4	ESE	4.5	1.5	0.5	0.0		
前半旬	20.4	24.9	15.7	3.7	ESE					0.5			22.4		
後半旬	18.5	20.9	16.6	2.9	WNW					9.5			0.8		
旬	19.5	22.9	16.1	3.3	ESE					10.0			23.2		
平年差/比	-0.7	-1.8	+0.3							28			45		

統計値の種類

- 正常値 完全・・・統計値を求める対象となる資料が全てある値
-)”を含む値 準完全・・・統計値を求める対象となる資料の一部が欠けている場合
-]”を含む値 資料不足・・・統計値を求める対象となる資料が足りない値
- ”X”の値 資料なし・・・統計値を求める対象となる資料が参考値もしくは欠測により全くない場合
- ”//”の値 観測機器移転等のため平年値を求めていないもの。
- 空欄 観測を行っていないもの。
- ”_”の値 旬の極値につける。

地域雨量観測旬報

2009年6月1日～10日 福井県 (57)

(1/1)

観測所名	美山				武生				板垣				九頭竜				大飯			
	降水量(mm)				降水量(mm)				降水量(mm)				降水量(mm)				降水量(mm)			
日付	日計	平年比	最大1時間	最大10分間	日計	平年比	最大1時間	最大10分間	日計	平年比	最大1時間	最大10分間	日計	平年比	最大1時間	最大10分間	日計	平年比	最大1時間	最大10分間
1	0.0		0.0	0.0	0.0		0.0	0.0	×		×		0.0		0.0	0.0	0.0		0.0	0.0
2	0.0		0.0	0.0	0.0		0.0	0.0	×		×		0.0		0.0	0.0	0.0		0.0	0.0
3	0.0		0.0	0.0	0.0		0.0	0.0	×		×		0.0		0.0	0.0	0.0		0.0	0.0
4	0.0		0.0	0.0	0.0		0.0	0.0	×		×		0.0		0.0	0.0	0.0		0.0	0.0
5	0.0		0.0	0.0	1.0		1.0	0.5	×		×		0.5		0.5	0.5	0.0		0.0	0.0
半旬計/最大	0.0	0	0.0	0.0	1.0	//	1.0	0.5	×	×			0.5	2	0.5	0.5	0.0	//	0.0	0.0
6	0.0		0.0	0.0	0.0		0.0	0.0	×		×		0.0		0.0	0.0	1.0		1.0	0.5
7	0.0		0.0	0.0	0.0		0.0	0.0	×		×		0.0		0.0	0.0	2.0		1.0	0.5
8	0.0		0.0	0.0	0.0		0.0	0.0	×		×		0.0		0.0	0.0	0.0		0.0	0.0
9	0.0		0.0	0.0	0.0		0.0	0.0	×		×		0.0		0.0	0.0	0.0		0.0	0.0
10	9.5		4.5	1.5	11.0		4.0	2.5	×		×		19.5		4.5	1.5	2.0		1.5	0.5
半旬計/最大	9.5	56	4.5	1.5	11.0	//	4.0	2.5	×	×			19.5	73	4.5	1.5	5.0	//	1.5	0.5
旬計	9.5	29			12.0	//			×	×			20.0	36			5.0	//		
旬最大	9.5		4.5	1.5	11.0		4.0	2.5					19.5		4.5	1.5	2.0		1.5	0.5
起日	10		10	10	10		10	10					10		10	10	10		10	10

統計値の種類

正常値	完全・・・統計値を求める対象となる資料が全てある値
”)”を含む値	準完全・・・統計値を求める対象となる資料の一部が欠けている場合
”]”を含む値	資料不足・・・統計値を求める対象となる資料が足りない値
”X”の値	資料なし・・・統計値を求める対象となる資料が参考値もしくは欠測により全くない場合
”//”の値	観測機器移転等のため平年値を求めていないもの。
空欄	観測を行っていないもの。
”_”の値	旬の極値につける。