

福井県農業気象速報

平成21年 6月 中旬

第 2 9 卷 1 7 号
福 井 県
福 井 地 方 気 象 台
平成 2 1 年 6 月 2 2 日

1. 気象概況

この期間は、梅雨前線が日本の南海上から東シナ海にあって県内では旬のはじめと後半に低気圧や気圧の谷の影響で一時雨となりましたが、中頃は概ね高気圧に覆われ晴れや曇りとなりました。20日には、南から暖かく湿った空気が流れ込み、三国で31.1、春江で31.4、越廼で30.5、福井で31.1の真夏日となり、各地で今年一番の日最高気温を観測しました。

平均気温は、福井で平年並、敦賀で平年より高く、アメダス地点では、全ての地点で平年並となりました。

降水量は、福井で平年より少なく、敦賀で平年よりかなり少なく、アメダス地点では、三国、越廼、美山、大野九頭竜で平年より少なく、その他の地点では平年よりかなり少なくなりました。

日照時間は、福井、敦賀共に平年よりかなり多く、アメダス地点では、美浜で平年より多く、その他の地点では平年よりかなり多くなりました。

天気概況(昼)

- 11日:梅雨前線上の低気圧が東海道沖を東に進み、曇一時雨後晴。
- 12日:梅雨前線は日本の南海上に停滞するが、上空の気圧の谷が接近し、曇一時晴。
- 13日:梅雨前線が日本の南海上から東シナ海にのび、低気圧が日本海北部をゆっくり北東進し、曇後一時晴。
- 14日:梅雨前線が日本の南海上から東シナ海にのび、梅雨前線上の低気圧が東に進み、曇時々晴。
- 15日:オホーツク海に中心を持つ高気圧が日本海へ張り出し、晴。
- 16日:引き続き、高気圧が日本海へ張り出すが、寒気を伴った上空の気圧の谷が日本海に進み、曇一時晴。
- 17日:梅雨前線が日本の南海上から東シナ海にのびるが、高気圧が日本海へ張り出し、晴後薄曇。
- 18日:寒気を伴った気圧の谷が通過し、曇一時雨。
- 19日:日本付近はオホーツク海に中心を持つ高気圧に緩やかに覆われ、晴後一時薄曇。
- 20日:はじめ緩やかに高気圧に覆われるが、南からの湿った空気の影響で、曇。

2. 天気概況(福井地方気象台)

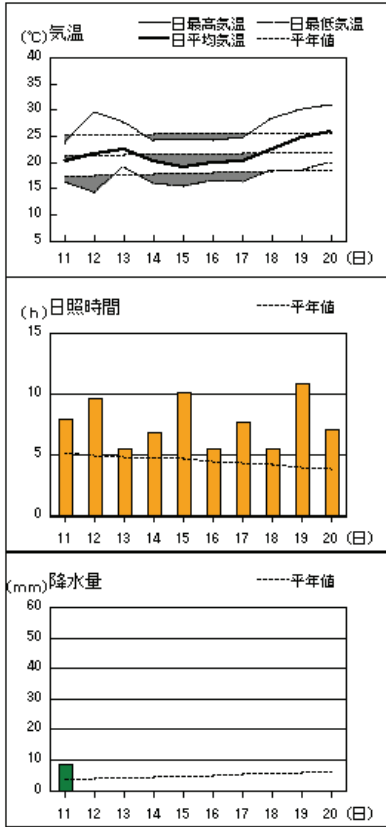
日	06時～18時(昼)	18時～翌日06時(夜)
11日	曇一時雨後晴	晴
12日	曇一時晴	曇
13日	曇後一時晴	曇
14日	曇時々晴	晴後曇
15日	晴	晴時々曇
16日	曇一時晴	曇時々晴
17日	晴後薄曇	曇後一時雨
18日	曇一時雨	晴
19日	晴後一時薄曇	薄曇後一時晴
20日	曇	曇時々雨

3. 平年・昨年との比較(気象官署)

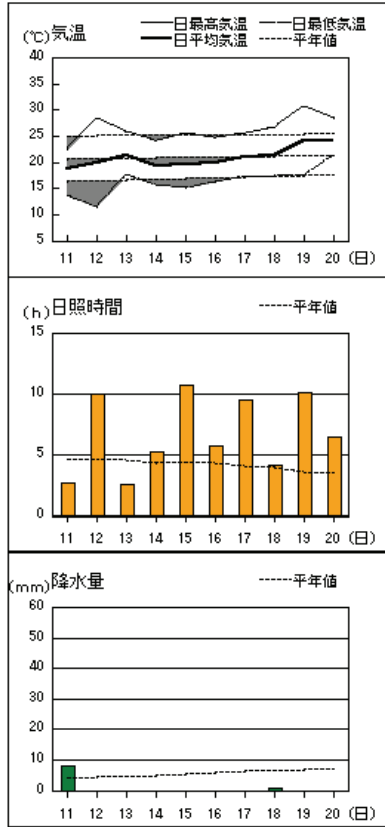
期間		福 井			敦 賀		
		平均気温 ()	降水量 (mm)	日照時間 (h)	平均気温 ()	降水量 (mm)	日照時間 (h)
6月11日 ～ 6月20日	本 年	21.7	8.5	76.4	22.1	3.0	71.5
	平 年	21.6	47.4	48.4	21.5	47.5	46.3
	平年差・比	+0.1	18%	158%	+0.6	6%	154%
6月下旬	階級区分	平年並	少ない	かなり多い	高い	かなり少ない	かなり多い
	昨 年	21.5	1.0	68.4	21.7	8.5	59.3
	平 年	22.2	86.4	33.0	22.3	91.9	32.0

アメダス 気象経過図：2009年6月11日-2009年6月20日

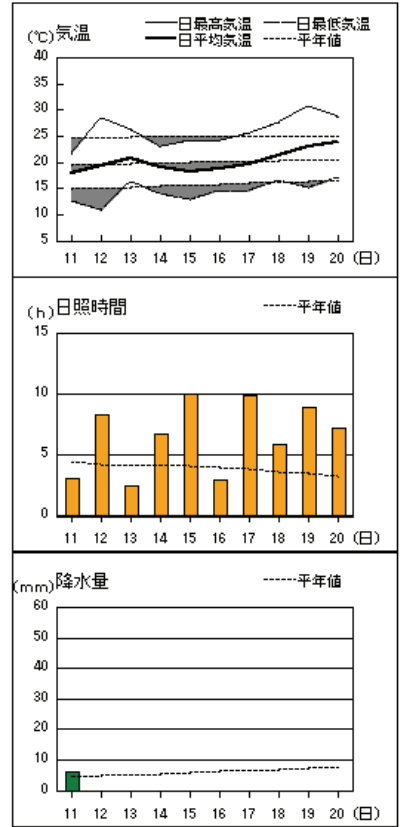
福井



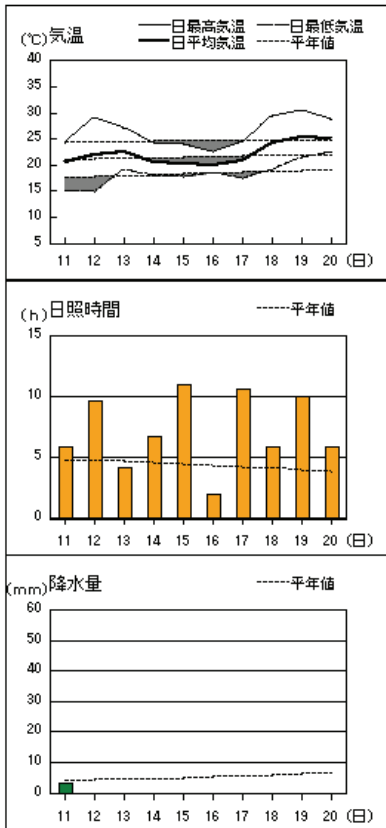
大野



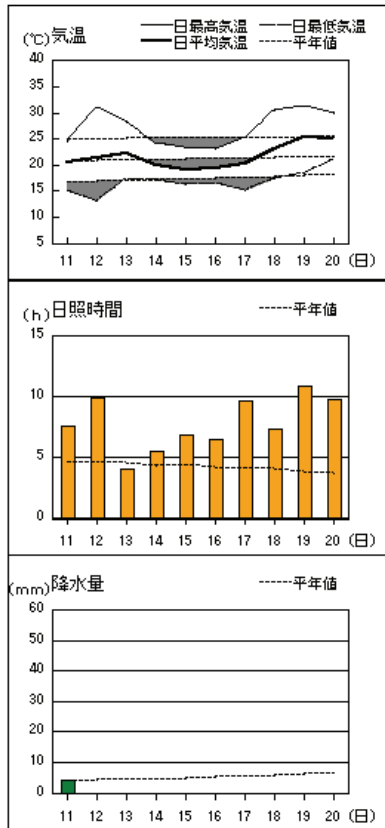
今庄



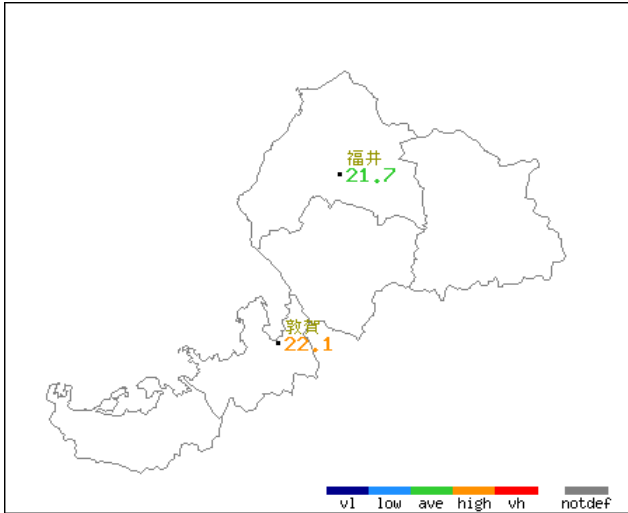
敦賀



小浜

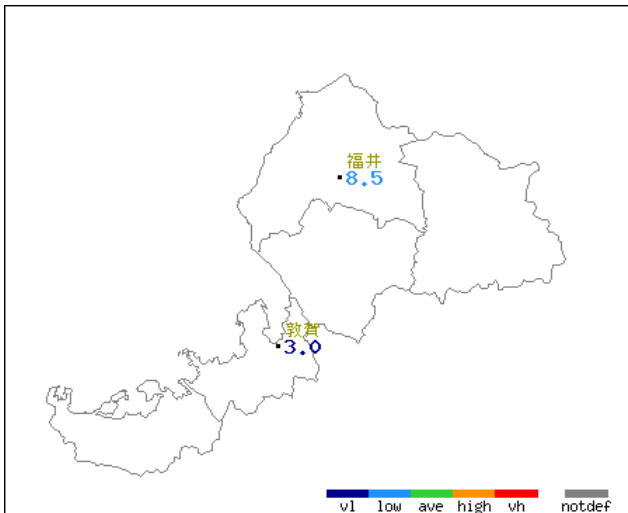


平均気温・降水量・日照時間分布図(気象官署)
2009年(平成21年)6月中旬 福井県



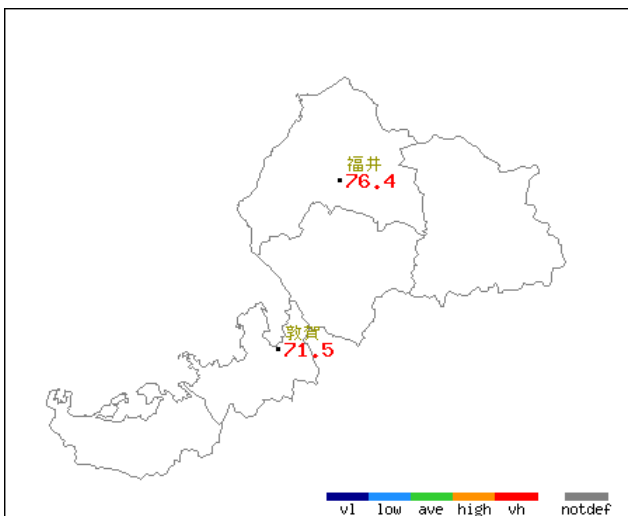
地上観測旬別値 2009年6月中旬 平均気温(°C)

地点名	実況値	平年値	平年差
福井	21.7	21.6	+0.1
敦賀	22.1	21.5	+0.6



地上観測旬別値 2009年6月中旬 降水量(mm)

地点名	実況値	平年値	平年比(%)
福井	8.5	47.4	18
敦賀	3.0	47.5	6



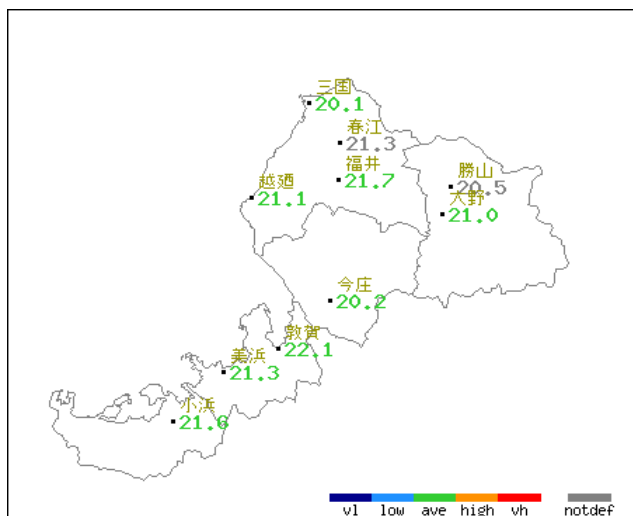
地上観測旬別値 2009年6月中旬 日照時間(h)

地点名	実況値	平年値	平年比(%)
福井	76.4	48.4	158
敦賀	71.5	46.3	154

■凡例

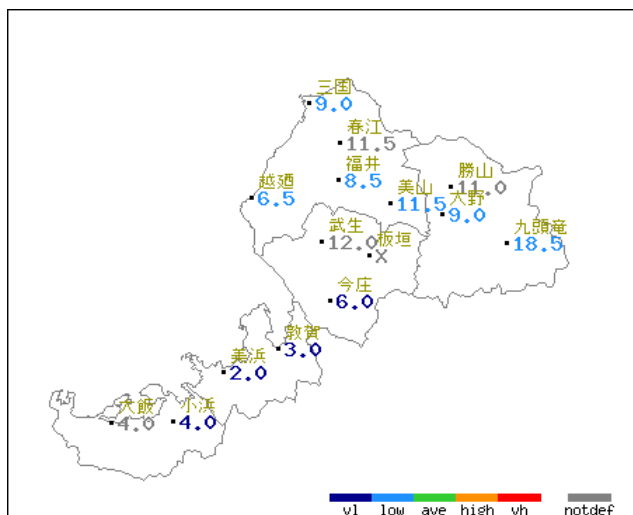
D	D)	D]	X	//
完全値	準完全値	資料不足値	資料なし	平年値なし

平均気温・降水量・日照時間分布図(アメダス) 2009年(平成21年)6月中旬 福井県



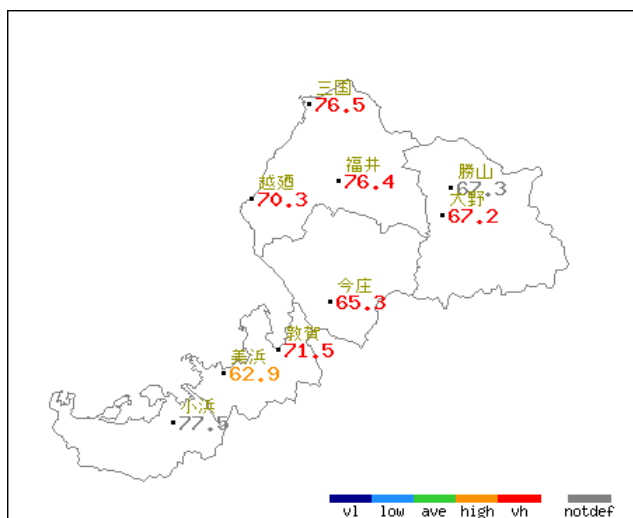
アメダス旬別値 2009年6月中旬 平均気温(°C)

地点名	実況値	平年値	平年差
三国	20.1	20.0	+0.1
春江	21.3	//	//
越廼	21.1	21.0	+0.1
福井	21.7	21.6	-0.1
勝山	20.5	//	//
大野	21.0	21.1	-0.1
今庄	20.2	20.0	+0.2
敦賀	22.1	21.5	+0.6
美浜	21.3	20.9	+0.4
小浜	21.6	21.2	+0.4



アメダス旬別値 2009年6月中旬 降水量(mm)

地点名	実況値	平年値	平年比(%)
三国	9.0	46.0	20
春江	11.5	//	//
越廼	6.5	50.5	13
福井	8.5	45.5	19
美山	11.5	50.8	23
勝山	11.0	//	//
武生	12.0	//	//
大野	9.0	53.0	17
板垣	X	58.2	X
九頭竜	18.5	77.6	24
今庄	6.0	59.4	10
敦賀	3.0	49.1	6
美浜	2.0	49.1	4
大飯	4.0	//	//
小浜	4.0	48.2	8



アメダス旬別値 2009年6月中旬 日照時間(h)

地点名	実況値	平年値	平年比(%)
三国	76.5	51.1	150
越廼	70.3	44.0	160
福井	76.4	46.8	163
勝山	67.3	//	//
大野	67.2	44.9	150
今庄	65.3	40.5	161
敦賀	71.5	45.7	156
美浜	62.9	45.8	137
小浜	77.5	43.9	177

■凡例

D	D)	D]	X	//
完全値	準完全値	資料不足値	資料なし	平年値なし

地域気象観測旬報

2009年6月11日～20日 福井県 (57)

(1/3)

観測所名	三国										10℃以上積算気温			201
	気温(℃)			風向・風速(m/s)						降水量(mm)			日照 (h)	
	平均	最高	最低	平均	最多	最大	風向	瞬間	風向	日計	1時間	10分		
11	19.1	22.3	15.7	2.4	WSW	5.2	SSE	11.1	SSE	8.5	6.5	4.5	7.2	
12	20.2	28.5	14.3	2.3	SE	4.1	WNW	9.4	WNW	0.0	0.0	0.0	9.7	
13	20.4	24.5	18.1	1.3	SSE	2.3	WNW	5.2	SW	0.0	0.0	0.0	5.9	
14	18.7	21.7	15.5	1.1	NNE	2.8	NW	6.5	NW	0.0	0.0	0.0	7.9	
15	17.6	21.6	14.1	1.5	NE	3.1	ENE	7.5	NNE	0.0	0.0	0.0	9.5	
16	17.9	21.7	15.3	1.0	NNE	2.4	NE	5.6	ENE	0.0	0.0	0.0	6.7	
17	18.5	21.8	15.6	1.4	NE	2.7	WNW	5.6	NE	0.0	0.0	0.0	7.7	
18	20.2	24.7	17.3	1.9	NE	4.4	ENE	7.2	NE	0.5	0.5	0.5	4.4	
19	22.5	26.2	18.0	1.9	SSE	4.4	SSE	8.5	S	0.0	0.0	0.0	11.2	
20	25.4	31.1	20.9	2.7	S	4.7	SSE	9.8	SE	0.0	0.0	0.0	6.3	
前半旬	19.2	23.7	15.5	1.7	WSW					8.5			40.2	
後半旬	20.9	25.1	17.4	1.8	NE					0.5			36.3	
旬	20.1	24.4	16.5	1.8	NE					9.0			76.5	
平年差/比	+0.1	+1.3	-0.7							20			150	

観測所名	春江										10℃以上積算気温			213
	気温(℃)			風向・風速(m/s)						降水量(mm)			日照 (h)	
	平均	最高	最低	平均	最多	最大	風向	瞬間	風向	日計	1時間	10分		
11	20.1	23.8	16.2	4.5	W	8.5	W	12.3	W	11.0	7.5	4.5		
12	21.5	29.6	14.7	4.3	SSE	8.6	WNW	12.3	WNW	0.0	0.0	0.0		
13	21.8	26.6	18.7	2.6	NNW	4.7	WNW	6.7	WNW	0.0	0.0	0.0		
14	19.5	23.1	15.6	3.0	NNW	6.2	NNW	8.2	N	0.0	0.0	0.0		
15	18.5	22.8	14.4	3.0	NNW	7.6	NNW	10.3	NNW	0.0	0.0	0.0		
16	19.3	22.8	16.1	2.3	NW	5.9	NW	8.2	NW	0.0	0.0	0.0		
17	19.6	22.7	16.1	2.3	NW	5.1	NW	7.2	WNW	0.0	0.0	0.0		
18	21.9	28.1	18.3	2.4	SE	6.6	SSE	9.8	SE	0.5	0.5	0.5		
19	24.2	28.2	19.0	3.3	S	7.6	SSE	10.8	SSE	0.0	0.0	0.0		
20	26.2	31.4	21.3	5.1	SSE	7.7	SSE	10.3	S	0.0	0.0	0.0		
前半旬	20.3	25.2	15.9	3.5	NNW					11.0				
後半旬	22.2	26.6	18.2	3.1	SSE					0.5				
旬	21.3	25.9	17.0	3.3	S					11.5				
平年差/比	//	//	//							//				

観測所名	越廼										10℃以上積算気温			211
	気温(℃)			風向・風速(m/s)						降水量(mm)			日照 (h)	
	平均	最高	最低	平均	最多	最大	風向	瞬間	風向	日計	1時間	10分		
11	20.6	22.4	17.8	2.6	SE	6	ESE	13.5	S	6.5	3.5	2.0	7.3	
12	22.9	29.7	18.8	2.0	SE	3.9	WNW	10.0	E	0.0	0.0	0.0	9.0	
13	21.9	26.1	18.6	1.3	SE	5.2	WSW	8.3	WSW	0.0	0.0	0.0	5.5	
14	18.6	22.0	15.6	1.4	SSE	2.8	N	7.8	NNW	0.0	0.0	0.0	5.4	
15	18.3	21.4	15.7	1.2	SSE	2.8	N	5.6	N	0.0	0.0	0.0	10.2	
16	18.5	21.3	16.0	1.1	N	2.5	N	4.7	NNW	0.0	0.0	0.0	3.2	
17	18.9	22.1	15.9	1.1	S	2.3	W	4.1	N	0.0	0.0	0.0	7.2	
18	21.7	26.7	18.2	1.2	ESE	3.8	ESE	7.1	ESE	0.0	0.0	0.0	6.1	
19	23.8	26.7	20.2	1.3	E	3.6	ESE	9.8	E	0.0	0.0	0.0	9.5	
20	25.4	30.5	20.1	1.7	SE	4.4	WSW	10.2	ESE	0.0	0.0	0.0	6.9	
前半旬	20.5	24.3	17.3	1.7	SE					6.5			37.4	
後半旬	21.7	25.5	18.1	1.3	SE					0.0			32.9	
旬	21.1	24.9	17.7	1.5	SE					6.5			70.3	
平年差/比	+0.1	+1.0	-0.7							13			160	

観測所名	福井										10℃以上積算気温			217
	気温(℃)			風向・風速(m/s)						降水量(mm)			日照 (h)	
	平均	最高	最低	平均	最多	最大	風向	瞬間	風向	日計	1時間	10分		
11	20.1	23.7	16.2	2.9	W	7.4	WSW	12.8	WSW	8.5	4.5	2.0	7.9	
12	21.5	29.6	14.2	3.2	SSW	7.1	WNW	10.3	WNW	0.0	0.0	0.0	9.6	
13	22.4	27.6	19.1	2.7	N	5.4	W	9.0	WNW	0.0	0.0	0.0	5.5	
14	20.2	24.3	16.1	3.0	NNW	6.5	NNW	10.2	NNW	0.0	0.0	0.0	6.8	
15	19.2	24.5	15.5	2.8	S	7.1	NNW	11.2	NNW	0.0	0.0	0.0	10.1	
16	20.0	24.3	16.6	2.3	N	5.7	NNW	9.1	NNW	0.0	0.0	0.0	5.5	
17	20.3	24.7	16.3	2.5	N	5.9	NNW	8.6	NNW	0.0	0.0	0.0	7.7	
18	22.6	28.5	18.6	1.9	SSW	5	NNW	7.7	NNW	0.0	0.0	0.0	5.5	
19	24.7	30.0	18.6	2.6	NNW	6.1	NW	9.2	NW	0.0	0.0	0.0	10.8	
20	26.0	31.1	20.0	4.5	S	8	SSE	11.6	SSE	0.0	0.0	0.0	7.0	
前半旬	20.7	25.9	16.2	2.9	NNW					8.5			39.9	
後半旬	22.7	27.7	18.0	2.8	NNW					0.0			36.5	
旬	21.7	26.8	17.1	2.8	NNW					8.5			76.4	
平年差/比	+0.1	+1.2	-0.9							19			163	

地域気象観測旬報

2009年6月11日～20日 福井県 (57)

(2/3)

観測所名	勝山										10℃以上積算気温			205
	気温(℃)			風向・風速(m/s)						降水量(mm)			日照 (h)	
	平均	最高	最低	平均	最多	最大	風向	瞬間	風向	日計	1時間	10分		
11	18.3	22.1	13.5	2.9	NW	6.6	NW	12.0	WNW	9.5	4.0	3.0	2.9	
12	19.5	28.3	11.2	1.8	E	6.7	NNW	9.7	WNW	0.0	0.0	0.0	9.6	
13	20.8	25.7	17.3	1.6	NNW	4	NW	7.0	SSW	0.0	0.0	0.0	3.6	
14	19.0	23.6	15.4	2.3	NW	6.1	WNW	7.9	WNW	0.0	0.0	0.0	5.8	
15	18.9	25.0	14.2	2.3	NW	5.1	NNW	7.3	NW	0.0	0.0	0.0	9.8	
16	19.2	24.9	15.5	2.1	N	5	N	7.2	NNW	0.0	0.0	0.0	6.8	
17	20.2	25.1	16.9	2.0	NW	5.5	WNW	7.5	WNW	0.0	0.0	0.0	8.2	
18	20.5	26.4	16.8	1.7	E	4.3	E	5.5	E	1.5	1.5	0.5	3.9	
19	23.7	29.8	16.9	2.6	E	6.5	SE	11.4	SE	0.0	0.0	0.0	9.7	
20	24.9	28.7	20.2	6.1	SSE	8.6	SSE	15.3	SSE	0.0	0.0	0.0	7.0	
前半旬	19.3	24.9	14.3	2.2	NW					9.5			31.7	
後半旬	21.7	27.0	17.3	2.9	SSE					1.5			35.6	
旬	20.5	26.0	15.8	2.5	NW					11.0			67.3	
平年差/比	//	//	//							//			//	

観測所名	大野										10℃以上積算気温			210
	気温(℃)			風向・風速(m/s)						降水量(mm)			日照 (h)	
	平均	最高	最低	平均	最多	最大	風向	瞬間	風向	日計	1時間	10分		
11	18.8	22.4	13.6	1.5	NW	4	SSE	9.6	NW	8.0	4.5	3.5	2.7	
12	19.9	28.3	11.4	1.2	WSW	3.1	NNW	7.9	NW	0.0	0.0	0.0	10.0	
13	21.4	26.0	17.6	1.1	WNW	2.6	NNW	6.1	NW	0.0	0.0	0.0	2.6	
14	19.4	24.3	15.8	1.4	WNW	3.5	NW	9.1	NW	0.0	0.0	0.0	5.3	
15	19.6	25.5	15.0	1.4	NW	3	NW	7.6	NW	0.0	0.0	0.0	10.7	
16	19.9	24.8	16.3	1.3	NW	3.6	NW	7.1	NW	0.0	0.0	0.0	5.7	
17	21.0	25.6	17.5	1.3	NW	3.8	W	7.0	WSW	0.0	0.0	0.0	9.5	
18	21.4	26.6	17.3	1.2	ENE	3.4	SSE	5.7	SSE	1.0	1.0	0.5	4.1	
19	24.3	30.7	17.8	1.7	S	3.9	S	7.2	SSE	0.0	0.0	0.0	10.1	
20	24.3	28.3	21.4	4.0	SSE	6.7	SSE	11.7	SSE	0.0	0.0	0.0	6.5	
前半旬	19.8	25.3	14.7	1.3	WNW					8.0			31.3	
後半旬	22.2	27.2	18.1	1.9	NW					1.0			35.9	
旬	21.0	26.3	16.4	1.6	WNW					9.0			67.2	
平年差/比	-0.1	+0.9	-0.5							17			150	

観測所名	今庄										10℃以上積算気温			202
	気温(℃)			風向・風速(m/s)						降水量(mm)			日照 (h)	
	平均	最高	最低	平均	最多	最大	風向	瞬間	風向	日計	1時間	10分		
11	17.9	21.6	12.7	1.4	SSW	3.2	NNE	8.7	NNE	6.0	3.5	2.5	3.1	
12	19.4	28.3	10.8	1.8	S	5.1	S	9.3	SSW	0.0	0.0	0.0	8.3	
13	20.9	26.2	16.2	1.3	S	2.8	N	5.6	N	0.0	0.0	0.0	2.5	
14	19.0	23.0	14.1	2.0	S	4.8	S	8.6	SSW	0.0	0.0	0.0	6.7	
15	18.3	24.3	12.9	1.5	SSW	3.3	SSW	6.7	SW	0.0	0.0	0.0	10.0	
16	18.8	24.2	14.7	1.4	S	3.1	N	5.8	SSW	0.0	0.0	0.0	2.9	
17	19.8	25.6	14.5	1.3	N	3.5	N	6.7	SSW	0.0	0.0	0.0	9.9	
18	21.3	27.7	16.6	1.2	SSW	2.7	NNE	4.6	S	0.0	0.0	0.0	5.8	
19	23.0	30.8	15.1	1.4	S	3	SSW	7.1	SSE	0.0	0.0	0.0	8.9	
20	24.0	28.8	17.0	2.4	SSW	4.9	SSW	11.2	S	0.0	0.0	0.0	7.2	
前半旬	19.1	24.7	13.3	1.6	S					6.0			30.6	
後半旬	21.4	27.4	15.6	1.5	SSW					0.0			34.7	
旬	20.2	26.1	14.5	1.6	S					6.0			65.3	
平年差/比	+0.2	+1.0	-1.1							10			161	

観測所名	敦賀										10℃以上積算気温			221
	気温(℃)			風向・風速(m/s)						降水量(mm)			日照 (h)	
	平均	最高	最低	平均	最多	最大	風向	瞬間	風向	日計	1時間	10分		
11	20.5	24.3	15.1	5.0	SSE	9.7	NW	14.9	NNW	3.0	2.5	0.5	5.9	
12	21.9	29.1	14.9	4.2	SSE	9.9	NNE	15.1	NNE	0.0	0.0	0.0	9.6	
13	22.5	26.9	19.2	3.1	N	7	SSE	11.4	SE	0.0	0.0	0.0	4.1	
14	20.6	24.1	17.9	3.7	NNE	7.8	NNE	10.3	NNE	0.0	0.0	0.0	6.7	
15	20.1	23.8	17.6	3.1	W	6.4	NNE	8.3	N	0.0	0.0	0.0	11.0	
16	20.0	22.6	18.6	2.7	N	5.4	NNE	7.4	NNE	0.0	0.0	0.0	2.0	
17	20.8	24.4	17.4	2.5	N	6.7	N	9.1	NNE	0.0	0.0	0.0	10.6	
18	24.1	29.3	19.1	2.9	SSE	6	SSE	9.0	S	0.0	0.0	0.0	5.8	
19	25.2	30.3	21.5	3.8	SSE	8.2	SSE	13.5	SSE	0.0	0.0	0.0	10.0	
20	25.1	28.7	22.6	7.7	SSE	12	SSE	19.4	SSE	0.0	0.0	0.0	5.8	
前半旬	21.1	25.6	16.9	3.8	NNE					3.0			37.3	
後半旬	23.0	27.1	19.8	3.9	SSE					0.0			34.2	
旬	22.1	26.4	18.4	3.9	SSE					3.0			71.5	
平年差/比	+0.6	+1.6	0.0							6			156	

地域気象観測旬報

2009年6月11日～20日 福井県 (57)

(3/3)

観測所名	美浜										10℃以上積算気温			213
	気温(℃)			風向・風速(m/s)						降水量(mm)			日照 (h)	
	平均	最高	最低	平均	最多	最大	風向	瞬間	風向	日計	1時間	10分		
11	20.1	24.3	14.9	2.1	NNW	5.6	NW	11.6	NW	2.0	2.5	0.5	7.4	
12	21.6	30.7	13.4	1.8	SSW	6.6	NW	12.2	WNW	0.0	0.0	0.0	9.7	
13	21.6	25.8	17.9	1.2	NNW	3.9	N	6.0	N	0.0	0.0	0.0	3.4	
14	19.8	24.1	16.9	1.9	NNW	4.4	N	6.4	NNW	0.0	0.0	0.0	4.9	
15	19.4	23.8	16.9	1.4	SW	3.8	WNW	7.0	WNW	0.0	0.0	0.0	5.3	
16	19.1	21.7	16.2	1.1	SSW	3.3	N	5.3	N	0.0	0.0	0.0	2.3	
17	19.7	24.7	15.8	1.3	NNE	3.5	NNE	6.3	N	0.0	0.0	0.0	9.1	
18	22.6	29.1	17.7	1.4	SW	4.4	N	7.9	ESE	0.0	0.0	0.0	5.7	
19	23.8	27.7	18.3	1.7	NNE	4.6	ESE	10.4	ESE	0.0	0.0	0.0	7.5	
20	25.4	29.9	21.5	2.6	SE	5.5	ESE	13.8	ESE	0.0	0.0	0.0	7.6	
前半旬	20.5	25.7	16.0	1.7	NW					2.0			30.7	
後半旬	22.1	26.6	17.9	1.6	NNE					0.0			32.2	
旬	21.3	26.2	17.0	1.7	NW					2.0			62.9	
平年差/比	+0.4	+1.9	-0.5							4			137	

観測所名	小浜										10℃以上積算気温			216
	気温(℃)			風向・風速(m/s)						降水量(mm)			日照 (h)	
	平均	最高	最低	平均	最多	最大	風向	瞬間	風向	日計	1時間	10分		
11	20.6	24.4	15.0	3.8	ESE	7.2	ESE	11.7	E	4.0	2.5	2.5	7.5	
12	21.5	31.1	13.2	3.6	ESE	8	WSW	12.4	WSW	0.0	0.0	0.0	9.9	
13	22.1	28.2	17.5	2.1	N	4.2	N	7.0	NNE	0.0	0.0	0.0	4.0	
14	19.9	24.2	17.2	3.0	N	6.3	NNW	8.7	N	0.0	0.0	0.0	5.5	
15	19.1	23.3	16.3	2.2	N	5.3	NNW	8.0	WNW	0.0	0.0	0.0	6.8	
16	19.4	23.1	16.6	2.3	WNW	6.5	WNW	8.5	WNW	0.0	0.0	0.0	6.4	
17	20.1	25.2	15.2	1.9	NW	4.7	N	6.6	NNW	0.0	0.0	0.0	9.6	
18	23.2	30.4	17.5	2.9	SSE	7	E	9.5	E	0.0	0.0	0.0	7.3	
19	25.4	31.3	18.6	3.8	E	9.1	E	12.5	E	0.0	0.0	0.0	10.8	
20	25.0	29.8	21.2	6.7	SE	9.7	ESE	16.5	ESE	0.0	0.0	0.0	9.7	
前半旬	20.6	26.2	15.8	2.9	N					4.0			33.7	
後半旬	22.6	28.0	17.8	3.5	E					0.0			43.8	
旬	21.6	27.1	16.8	3.2	SSE					4.0			77.5	
平年差/比	+0.4	+1.7	-0.6							8			177	

統計値の種類

正常値	完全・・・統計値を求める対象となる資料が全てある値
”)”を含む値	準完全・・・統計値を求める対象となる資料の一部が欠けている場合
”]”を含む値	資料不足・・・統計値を求める対象となる資料が足りない値
”X”の値	資料なし・・・統計値を求める対象となる資料が参考値もしくは欠測により全くない場合
”//”の値	観測機器移転等のため平年値を求めていないもの。
空欄	観測を行っていないもの。
”_”の値	旬の極値につける。

地域雨量観測旬報

2009年6月11日～20日 福井県 (57)

(1/1)

観測所名 日付	美山				武生				板垣				九頭竜				大飯			
	降水量(mm)				降水量(mm)				降水量(mm)				降水量(mm)				降水量(mm)			
	日計	平年比	最大1時間	最大10分間	日計	平年比	最大1時間	最大10分間	日計	平年比	最大1時間	最大10分間	日計	平年比	最大1時間	最大10分間	日計	平年比	最大1時間	最大10分間
11	11.5		5.0	4.0	12.0		8.0	7.5	×		×	17.5		8.0	3.5	4.0		3.5	2.5	
12	0.0		0.0	0.0	0.0		0.0	0.0	×		×	0.0		0.0	0.0	0.0		0.0	0.0	
13	0.0		0.0	0.0	0.0		0.0	0.0	×		×	0.0		0.0	0.0	0.0		0.0	0.0	
14	0.0		0.0	0.0	0.0		0.0	0.0	×		×	0.0		0.0	0.0	0.0		0.0	0.0	
15	0.0		0.0	0.0	0.0		0.0	0.0	×		×	0.0		0.0	0.0	0.0		0.0	0.0	
半旬計/最大	11.5	54	5.0	4.0	12.0	//	8.0	7.5	×	×		17.5	53	8.0	3.5	4.0	//	3.5	2.5	
16	0.0		0.0	0.0	0.0		0.0	0.0	×		×	0.0		0.0	0.0	0.0		0.0	0.0	
17	0.0		0.0	0.0	0.0		0.0	0.0	×		×	0.0		0.0	0.0	0.0		0.0	0.0	
18	0.0		0.0	0.0	0.0		0.0	0.0	×		×	1.0		0.5	0.5	0.0		0.0	0.0	
19	0.0		0.0	0.0	0.0		0.0	0.0	×		×	0.0		0.0	0.0	0.0		0.0	0.0	
20	0.0		0.0	0.0	0.0		0.0	0.0	×		×	0.0		0.0	0.0	0.0		0.0	0.0	
半旬計/最大	0.0	0	0.0	0.0	0.0	//	0.0	0.0	×	×		1.0	2	0.5	0.5	0.0	//	0.0	0.0	
旬計	11.5	23			12.0	//			×	×		18.5	24			4.0	//			
旬最大	11.5		5.0	4.0	12.0		8.0	7.5				17.5		8.0	3.5	4.0		3.5	2.5	
起日	11		11	11	11		11	11				11		11	11	11		11	11	

統計値の種類

- | | |
|---------|--|
| 正常値 | 完全・・・統計値を求める対象となる資料が全てある値 |
| ”)”を含む値 | 準完全・・・統計値を求める対象となる資料の一部が欠けている場合 |
| ”]”を含む値 | 資料不足・・・統計値を求める対象となる資料が足りない値 |
| ”X”の値 | 資料なし・・・統計値を求める対象となる資料が参考値もしくは欠測により全くない場合 |
| ”//”の値 | 観測機器移転等のため平年値を求めていないもの。 |
| 空欄 | 観測を行っていないもの。 |
| ”_”の値 | 旬の極値につける。 |