

福井県農業気象速報

平成21年 6月 下旬

第 2 9 卷 1 8 号
福 井 県 台
福 井 地 方 気 象 台
平 成 2 1 年 7 月 1 日

1. 気象概況

この期間は、はじめと終わりに梅雨前線の影響で雨となりました。22日は、梅雨前線の活動が活発となったため、嶺北を中心に短時間に激しい雨となり、春江で日最大1時間降水量が43.5mm、日降水量が122mmを観測しました。また、29日は、嶺北を中心に多い所で20mm～30mmの日降水量を観測しました。23日～28日までは、高気圧に覆われ概ね晴れたため、最高気温が平年より高くなりました。

平均気温は、福井、敦賀、全てのアメダス地点で平年よりかなり高くなりました。

降水量は、福井で平年より多く、敦賀で平年よりかなり少なく、アメダス地点では、三国、越廼、美山で平年より多く、その他の地点では平年並となりました。

日照時間は、福井、敦賀共に平年よりかなり多く、アメダス地点では美浜で平年より多く、その他の地点では平年よりかなり多くなりました。

天気概況(昼)

21日:南から温かく湿った空気が流れ込み、曇一時雨後晴。

22日:梅雨前線が対馬海峡から北陸沿岸に停滞して活動が活発化し、大雨一時曇、雷を伴う。

23日:梅雨前線は太平洋側まで南下し、曇一時雨後晴。

24日:東海道沖の梅雨前線上の低気圧が東に進み、梅雨前線は南下し、晴時々曇。

25日:梅雨前線は本州の南海上まで下がり、晴一時曇。

26日:梅雨前線の活動は弱まり高気圧に覆われ、晴。

27日:引き続き高気圧に覆われ、薄曇。

28日:引き続き高気圧に覆われ、薄曇後晴。

29日:梅雨前線が西日本から次第に北上し、曇後時々雨。

30日:黄海から九州北部を通り関東の南東海上までのびる梅雨前線の影響で、曇一時雨。

2. 天気概況(福井地方気象台)

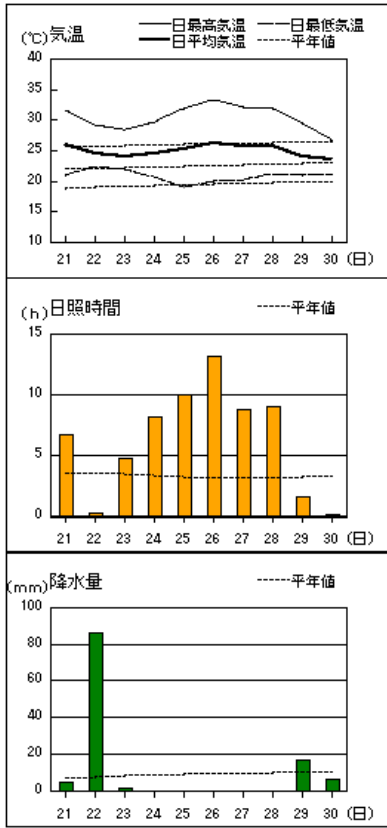
日	06時～18時(昼)	18時～翌日06時(夜)
21日	曇一時雨後晴	曇、雷を伴う
22日	大雨一時曇、雷を伴う	雨後曇、雷を伴う
23日	曇一時雨後晴	曇時々晴
24日	晴時々曇	晴時々曇
25日	晴一時曇	薄曇後晴
26日	晴	快晴
27日	薄曇	薄曇
28日	薄曇後晴	晴
29日	曇後時々雨	雨一時曇
30日	曇一時雨	雨時々曇

3. 平年・昨年との比較(気象官署)

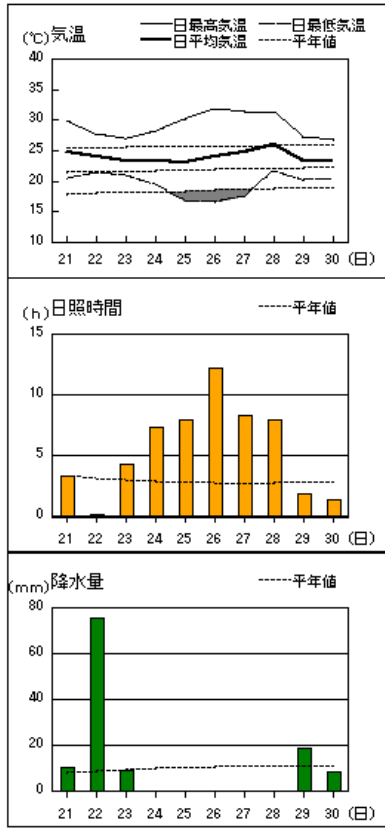
期間		福 井			敦 賀		
		平均気温 ()	降水量 (mm)	日照時間 (h)	平均気温 ()	降水量 (mm)	日照時間 (h)
6月21日 ～ 6月30日	本 年	25.0	115.0	62.5	25.3	20.5	54.0
	平 年	22.2	86.4	33.0	22.3	91.9	32.0
	平年差・比	+2.8	133%	189%	+3.0	22%	169%
6月30日	階級区分	かなり高い	多い	かなり多い	かなり高い	かなり少ない	かなり多い
	昨 年	21.5	119.5	19.3	21.4	86.0	16.8
7月上旬	平 年	24.0	81.5	42.1	24.1	68.5	42.2

アメダス 気象経過図：2009年6月21日-2009年6月30日

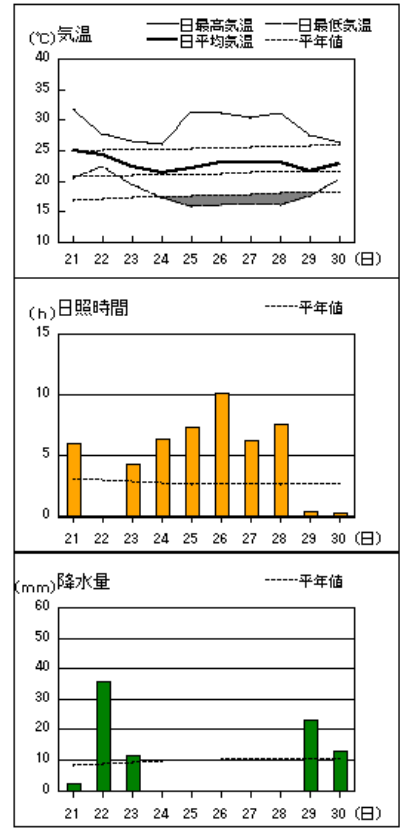
福井



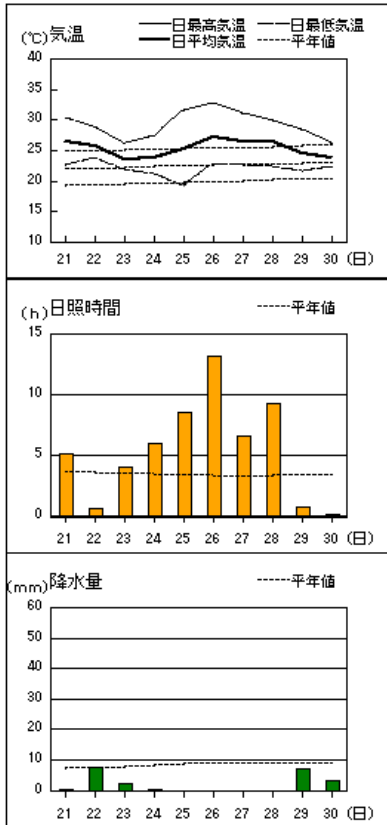
大野



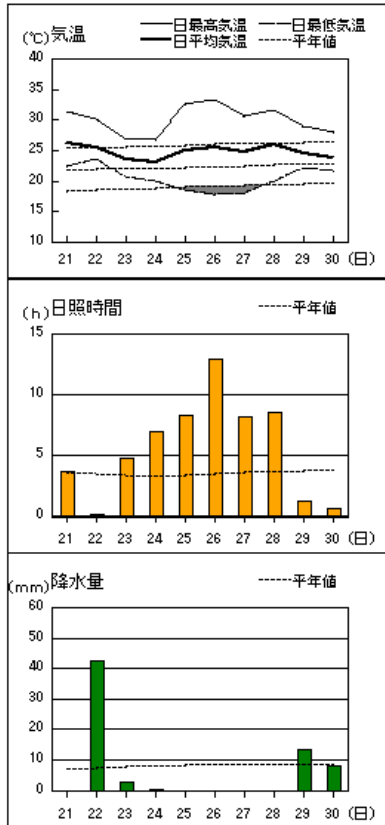
今庄



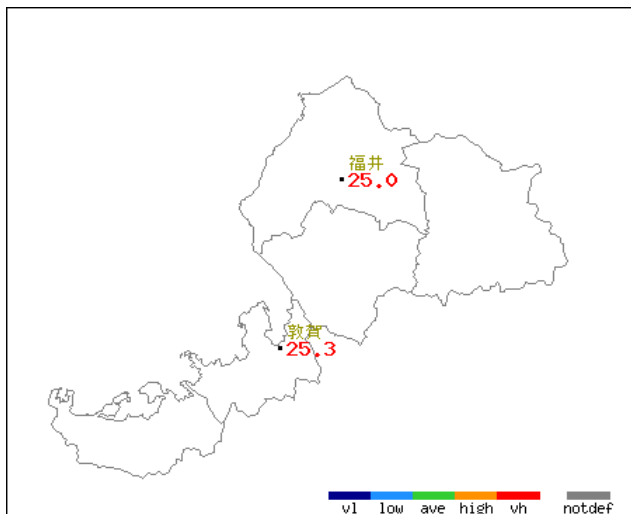
敦賀



小浜

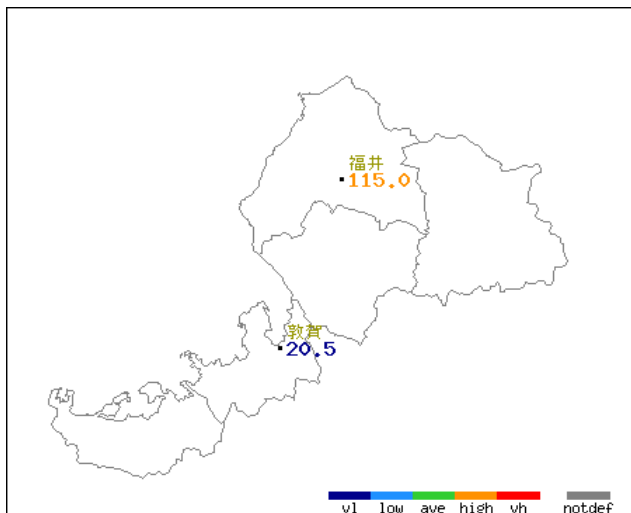


平均気温・降水量・日照時間分布図(気象官署)
2009年(平成21年)6月下旬 福井県



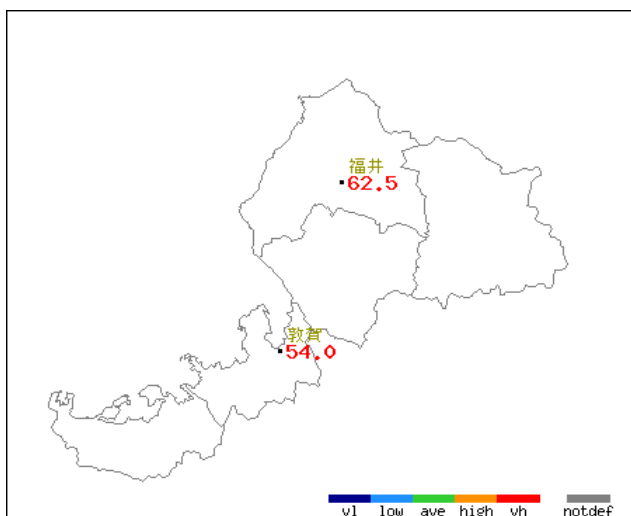
地上観測旬別値 2009年6月下旬 平均気温(°C)

地点名	実況値	平年値	平年差
福井	25.0	22.2	+2.8
敦賀	25.3	22.3	+3.0



地上観測旬別値 2009年6月下旬 降水量(mm)

地点名	実況値	平年値	平年比(%)
福井	115.0	86.4	133
敦賀	20.5	91.9	22



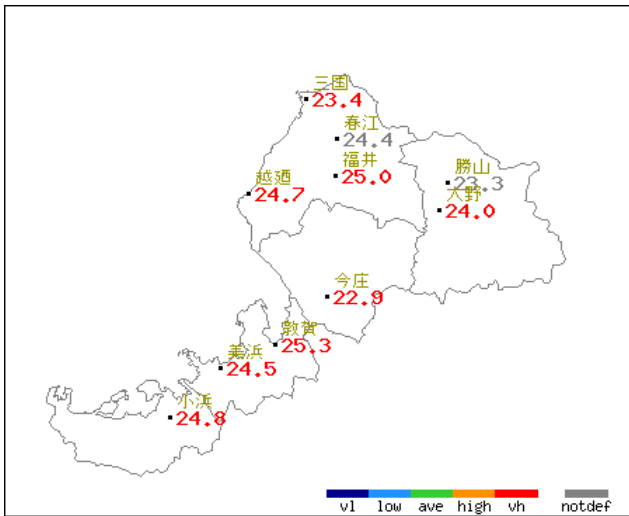
地上観測旬別値 2009年6月下旬 日照時間(h)

地点名	実況値	平年値	平年比(%)
福井	62.5	33.0	189
敦賀	54.0	32.0	169

■凡例

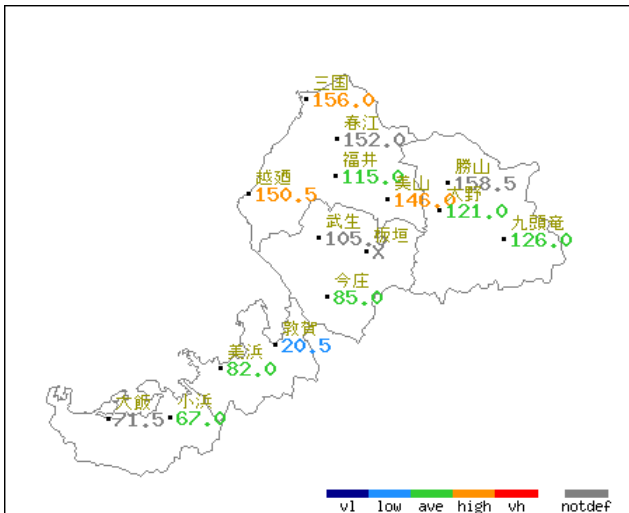
D	D)	D]	X	//
完全値	準完全値	資料不足値	資料なし	平年値なし

平均気温・降水量・日照時間分布図(アメダス) 2009年(平成21年)6月下旬 福井県



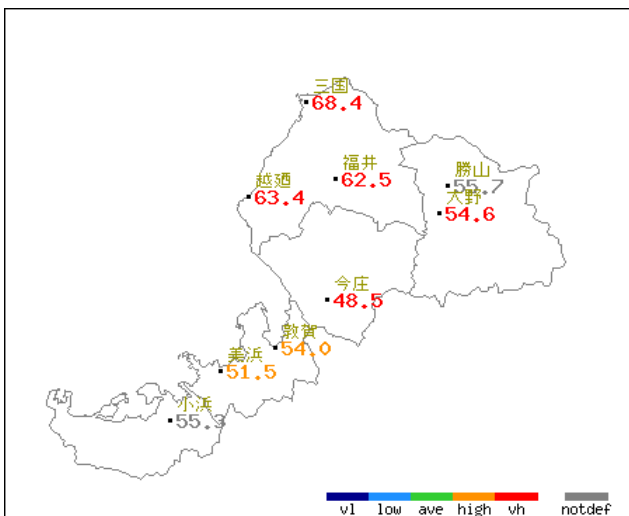
アメダス旬別値 2009年6月下旬 平均気温(°C)

地点名	実況値	平年値	平年差
三国	23.4	20.9	+2.5
春江	24.4	//	//
越廼	24.7	21.8	+2.9
福井	25.0	22.4	+2.6
勝山	23.3	//	//
大野	24.0	21.7	+2.3
今庄	22.9	21.1	+1.8
敦賀	25.3	22.5	+2.8
美浜	24.5	21.8	+2.7
小浜	24.8	22.2	+2.6



アメダス旬別値 2009年6月下旬 降水量(mm)

地点名	実況値	平年値	平年比(%)
三国	156.0	95.5	163
春江	152.0	//	//
越廼	150.5	88.9	169
福井	115.0	88.5	130
美山	146.0	87.4	167
勝山	158.5	//	//
武生	105.5	//	//
大野	121.0	103.2	117
板垣	X	100.8	X
九頭竜	126.0	120.8	104
今庄	85.0	102.1	83
敦賀	20.5	94.2	22
美浜	82.0	88.6	93
大飯	71.5	//	//
小浜	67.0	92.7	72



アメダス旬別値 2009年6月下旬 日照時間(h)

地点名	実況値	平年値	平年比(%)
三国	68.4	35.8	191
越廼	63.4	30.2	210
福井	62.5	30.5	205
勝山	55.7	//	//
大野	54.6	26.5	206
今庄	48.5	26.1	186
敦賀	54.0	33.0	164
美浜	51.5	33.6	153
小浜	55.3	31.9	173

■凡例

D	D)	D]	X	//
完全値	準完全値	資料不足値	資料なし	平年値なし

地域気象観測旬報

2009年6月21日～30日 福井県 (57)

(1/3)

観測所名	三国										10℃以上積算気温			234
	気温(℃)			風向・風速(m/s)						降水量(mm)			日照 (h)	
	平均	最高	最低	平均	最多	最大	風向	瞬間	風向	日計	1時間	10分		
21	24.0	28.8	19.6	1.8	SSE	3.9	ENE	7.0	SSE	8.0	5.0	2.0	8.2	
22	23.5	26.2	21.2	2.3	S	5.2	SSW	13.0	WNW	117.5	37.0	10.5	0.0	
23	22.0	24.6	20.6	1.6	WSW	2.9	WSW	8.4	WSW	1.5	1.5	1.0	8.6	
24	22.5	26.4	19.5	1.5	WSW	3.6	W	6.9	SW	0.0	0.0	0.0	9.2	
25	24.2	30.3	18.7	1.6	SSE	2.9	SSE	6.2	SE	0.0	0.0	0.0	9.5	
26	24.5	29.6	20.5	1.7	SSE	3.1	SSE	6.2	WSW	0.0	0.0	0.0	13.2	
27	24.0	29.3	19.2	1.7	SSE	3.1	ENE	6.7	W	0.0	0.0	0.0	9.0	
28	24.5	29.1	21.1	1.5	SSE	4	ENE	6.9	NE	0.0	0.0	0.0	9.1	
29	23.4	28.2	19.9	4.1	SSE	7.2	SSE	16.4	SSE	15.0	6.5	3.5	1.0	
30	21.8	23.6	20.3	1.8	W	5.4	SE	11.3	S	14.0	9.0	5.0	0.6	
前半旬	23.2	27.3	19.9	1.8	SSE					127.0			35.5	
後半旬	23.6	28.0	20.2	2.2	SSE					29.0			32.9	
旬	23.4	27.6	20.1	2.0	SSE					156.0			68.4	
平年差/比	+2.5	+4.0	+1.7							163			191	

観測所名	春江										10℃以上積算気温			244
	気温(℃)			風向・風速(m/s)						降水量(mm)			日照 (h)	
	平均	最高	最低	平均	最多	最大	風向	瞬間	風向	日計	1時間	10分		
21	25.4	29.9	20.5	2.8	S	5.4	WNW	7.7	W	4.5	2.0	1.0		
22	24.4	27.9	22.0	3.5	S	7.6	WNW	12.3	NW	122.0	43.5	16.0		
23	23.4	26.2	21.2	2.8	NW	5.5	WSW	11.3	W	1.5	1.0	0.5		
24	23.3	27.6	19.9	2.5	WNW	6.6	WNW	9.3	WNW	0.0	0.0	0.0		
25	24.9	32.2	18.7	2.5	SSE	4.6	SSE	7.2	S	0.0	0.0	0.0		
26	25.5	33.3	20.3	3.2	SSE	5.9	WNW	8.7	WNW	0.0	0.0	0.0		
27	24.6	32.5	19.5	2.4	NNW	5.3	NW	7.2	NW	0.0	0.0	0.0		
28	25.5	29.2	21.6	3.1	S	6.5	NW	8.7	NW	0.0	0.0	0.0		
29	24.1	29.1	20.9	6.0	SSE	12.4	SSE	18.5	SE	13.5	5.5	2.0		
30	22.9	25.1	21.6	2.6	NW	8	SSE	11.3	SSE	10.5	6.0	2.0		
前半旬	24.3	28.8	20.5	2.8	S					128.0				
後半旬	24.5	29.8	20.8	3.5	SSE					24.0				
旬	24.4	29.3	20.6	3.1	SSE					152.0				
平年差/比	//	//	//							//				

観測所名	越前										10℃以上積算気温			247
	気温(℃)			風向・風速(m/s)						降水量(mm)			日照 (h)	
	平均	最高	最低	平均	最多	最大	風向	瞬間	風向	日計	1時間	10分		
21	25.4	29.3	21.0	1.4	ESE	5.2	WSW	7.6	WSW	1.0	1.0	0.5	7.3	
22	25.3	28.5	22.4	2.2	SE	5.9	ESE	12.8	WSW	114.5	31.0	19.0	0.4	
23	22.4	25.1	20.8	1.7	SSW	4.1	SSW	9.7	SSW	2.5	3.0	2.0	5.7	
24	22.6	25.9	20.1	1.1	WNW	3.4	WSW	5.1	SW	0.0	0.0	0.0	8.8	
25	25.6	31.3	20.4	1.2	W	3.2	WSW	5.6	WSW	0.0	0.0	0.0	10.4	
26	26.8	31.6	22.4	1.4	NE	4.7	ESE	7.9	ESE	0.0	0.0	0.0	12.4	
27	24.7	27.4	21.8	0.8	SE	2.8	ESE	6.3	ESE	0.0	0.0	0.0	7.3	
28	25.4	28.4	22.2	1.1	N	2.5	ESE	6.5	ESE	0.0	0.0	0.0	9.7	
29	25.7	28.3	22.1	3.1	ESE	7.9	E	18.6	E	22.5	6.0	2.5	1.3	
30	22.8	26.5	20.8	1.5	SSW	4.4	ESE	11.0	ESE	10.0	6.5	2.5	0.1	
前半旬	24.3	28.0	20.9	1.5	SE					118.0			32.6	
後半旬	25.1	28.4	21.9	1.6	SE					32.5			30.8	
旬	24.7	28.2	21.4	1.6	SE					150.5			63.4	
平年差/比	+2.9	+3.7	+2.0							169			210	

観測所名	福井										10℃以上積算気温			250
	気温(℃)			風向・風速(m/s)						降水量(mm)			日照 (h)	
	平均	最高	最低	平均	最多	最大	風向	瞬間	風向	日計	1時間	10分		
21	26.0	31.6	20.9	2.2	N	5.3	N	8.1	NNW	4.5	2.5	1.5	6.7	
22	24.5	29.0	22.4	2.5	S	8	NW	16.0	NW	86.0	26.5	19.5	0.3	
23	24.1	28.3	21.8	2.6	SW	6.6	WSW	12.3	WSW	1.5	1.0	0.5	4.8	
24	24.4	29.5	20.7	2.3	SSW	5.9	NNW	9.0	NNW	0.0	0.0	0.0	8.1	
25	25.2	31.9	19.0	2.5	SSW	4.8	S	8.0	SSW	0.0	0.0	0.0	10.0	
26	26.3	33.2	19.8	2.8	SSW	4.7	N	7.5	NNW	0.0	0.0	0.0	13.1	
27	25.7	32.0	20.1	2.3	SSW	5.1	NNE	7.1	NE	0.0	0.0	0.0	8.7	
28	25.8	31.8	21.2	2.6	NNW	6.6	NNW	10.5	NNW	0.0	0.0	0.0	9.0	
29	23.9	29.4	20.8	3.7	SE	9.6	SSE	13.3	SSE	16.5	6.0	2.0	1.6	
30	23.6	26.6	21.2	1.9	NNE	4	W	5.7	N	6.5	5.0	2.0	0.2	
前半旬	24.8	30.1	21.0	2.4	SW					92.0			29.9	
後半旬	25.1	30.6	20.6	2.7	SSW					23.0			32.6	
旬	25.0	30.3	20.8	2.5	SSW					115.0			62.5	
平年差/比	+2.6	+4.5	+1.5							130			205	

地域気象観測旬報

2009年6月21日～30日 福井県 (57)

(2/3)

観測所名	勝山										10℃以上積算気温			233
	気温(℃)			風向・風速(m/s)						降水量(mm)			日照 (h)	
	平均	最高	最低	平均	最多	最大	風向	瞬間	風向	日計	1時間	10分		
21	24.2	30.6	19.8	1.4	WNW	4.2	S	7.0	S	10.0	6.0	1.5	4.1	
22	23.1	26.2	21.2	1.8	NNW	10.8	WNW	18.4	WNW	98.0	22.0	13.5	0.1	
23	22.6	27.8	19.8	1.7	E	4.5	E	7.1	WNW	6.0	6.0	3.5	4.7	
24	22.5	27.5	18.8	2.5	WNW	6.9	WNW	10.0	WNW	0.0	0.0	0.0	7.9	
25	22.8	30.1	16.1	1.8	E	5.1	E	6.5	E	0.0	0.0	0.0	8.1	
26	24.0	31.6	16.8	2.1	E	5	NW	7.0	NW	0.0	0.0	0.0	13.0	
27	24.0	30.6	17.5	1.9	ENE	4.2	E	5.5	E	0.0	0.0	0.0	7.1	
28	24.9	30.7	19.9	2.1	E	5.8	WNW	8.4	WNW	0.0	0.0	0.0	8.4	
29	22.4	26.3	19.2	4.5	SSE	8.9	SSE	15.0	SE	34.0	14.5	4.0	1.6	
30	22.5	27.2	19.5	1.3	NNW	3.5	E	5.2	E	10.5	4.0	1.5	0.7	
前半旬	23.0	28.4	19.1	1.8	E					114.0			24.9	
後半旬	23.6	29.3	18.6	2.4	E					44.5			30.8	
旬	23.3	28.9	18.9	2.1	E					158.5			55.7	
平年差/比	//	//	//							//			//	

観測所名	大野										10℃以上積算気温			240
	気温(℃)			風向・風速(m/s)						降水量(mm)			日照 (h)	
	平均	最高	最低	平均	最多	最大	風向	瞬間	風向	日計	1時間	10分		
21	24.8	29.9	20.3	1.3	SE	3.5	SE	6.5	SSE	10.0	6.5	2.5	3.3	
22	24.1	27.6	21.3	1.7	SE	4.8	SSE	12.8	W	75.5	19.0	14.0	0.2	
23	23.2	26.9	20.8	1.4	WNW	4.2	NW	9.9	NW	9.0	5.5	2.0	4.3	
24	23.2	28.2	19.4	1.3	W	4.5	W	8.7	NW	0.0	0.0	0.0	7.3	
25	23.0	30.2	16.8	0.9	WSW	2.4	ESE	4.6	ENE	0.0	0.0	0.0	7.9	
26	24.1	31.9	16.6	1.0	WSW	3.1	E	5.6	NW	0.0	0.0	0.0	12.2	
27	24.8	31.3	17.5	1.1	SE	4.3	SSE	6.6	S	0.0	0.0	0.0	8.3	
28	25.9	31.2	21.6	1.5	SSE	4	SSE	6.9	SSE	0.0	0.0	0.0	7.9	
29	23.2	27.2	20.1	2.7	SSE	5.8	SSE	10.9	SSE	18.5	7.5	2.5	1.9	
30	23.3	26.8	20.4	1.0	NW	2.7	SSE	5.7	SSE	8.0	3.5	1.5	1.3	
前半旬	23.7	28.6	19.7	1.3	SE					94.5			23.0	
後半旬	24.3	29.7	19.2	1.5	SSE					26.5			31.6	
旬	24.0	29.1	19.5	1.4	SSE					121.0			54.6	
平年差/比	+2.3	+3.6	+1.1							117			206	

観測所名	今庄										10℃以上積算気温			229
	気温(℃)			風向・風速(m/s)						降水量(mm)			日照 (h)	
	平均	最高	最低	平均	最多	最大	風向	瞬間	風向	日計	1時間	10分		
21	25.1	31.9	20.5	1.6	S	3.5	N	6.7	SE	2.0	1.5	0.5	6.0	
22	24.3	27.6	22.3	1.6	S	4.8	SSW	10.3	SW	35.5	9.0	4.5	0.0	
23	22.3	26.4	19.5	1.3	S	3.1	S	9.5	SSW	11.5	9.5	6.0	4.3	
24	21.4	26.0	17.2	1.8	S	5.6	S	9.9	SSW	0.0	0.0	0.0	6.3	
25	22.1	31.2	15.8	1.5	SSW	2.6	S	5.2	S	0.0	0.0	0.0	7.3	
26	23.1	31.1	15.9	1.7	S	2.9	SSW	6.0	SSW	0.0	0.0	0.0	10.1	
27	23.1	30.4	16.3	1.4	SSW	2.6	S	5.3	SSW	0.0	0.0	0.0	6.2	
28	23.1	31.0	16.1	1.5	SSW	3.4	NNE	6.8	NNE	0.0	0.0	0.0	7.6	
29	21.7	27.4	17.5	1.8	SSW	4.5	SSW	9.8	SW	23.0	6.0	2.5	0.4	
30	22.8	26.2	20.1	1.4	S	3.7	S	8.5	SW	13.0	7.0	1.5	0.3	
前半旬	23.0	28.6	19.1	1.6	S					49.0			23.9	
後半旬	22.8	29.2	17.2	1.6	SSW					36.0			24.6	
旬	22.9	28.9	18.1	1.6	S					85.0			48.5	
平年差/比	+1.8	+3.7	+0.4							83			186	

観測所名	敦賀										10℃以上積算気温			253
	気温(℃)			風向・風速(m/s)						降水量(mm)			日照 (h)	
	平均	最高	最低	平均	最多	最大	風向	瞬間	風向	日計	1時間	10分		
21	26.4	30.4	22.6	5.6	SSE	8.4	SSE	12.8	S	0.5	0.5	0.5	5.1	
22	25.7	28.8	23.8	5.5	SSE	8.8	SSE	13.0	SSE	7.5	3.5	1.0	0.6	
23	23.5	26.2	21.8	3.3	N	8.1	NW	12.9	NW	2.0	2.0	1.5	4.0	
24	23.7	27.4	21.0	2.4	NNE	6.4	NW	9.2	NW	0.5	0.5	0.5	6.0	
25	25.3	31.5	19.1	2.2	S	4.7	N	6.3	N	0.0	0.0	0.0	8.5	
26	27.3	32.8	22.7	3.8	SSE	7.4	SSE	11.5	SSE	0.0	0.0	0.0	13.1	
27	26.5	31.1	22.6	3.1	SSE	5.8	SSE	9.2	SSE	0.0	0.0	0.0	6.6	
28	26.4	29.8	22.3	3.0	N	5.9	N	8.6	SE	0.0	0.0	0.0	9.3	
29	24.6	28.3	21.7	5.7	SSE	10.7	SSE	17.6	S	7.0	2.5	1.5	0.7	
30	23.9	26.2	22.3	3.1	SSE	8.5	SSE	12.5	S	3.0	2.0	1.0	0.1	
前半旬	24.9	28.9	21.7	3.8	SSE					10.5			24.2	
後半旬	25.7	29.6	22.3	3.7	SSE					10.0			29.8	
旬	25.3	29.3	22.0	3.8	SSE					20.5			54.0	
平年差/比	+2.8	+4.1	+2.3							22			164	

地域気象観測旬報

2009年6月21日～30日 福井県 (57)

(3/3)

観測所名	美浜										10℃以上積算気温			245
	気温(℃)			風向・風速(m/s)						降水量(mm)			日照 (h)	
	平均	最高	最低	平均	最多	最大	風向	瞬間	風向	日計	1時間	10分		
21	26.8	32.4	22.9	1.2	SW	3	NNW	5.3	SE	0.0	0.0	0.0	3.0	
22	25.5	30.7	23.1	1.0	ESE	4.2	WSW	10.6	WSW	41.5	10.5	4.0	0.5	
23	22.7	25.5	20.8	1.7	NE	3.9	NNW	9.5	WNW	10.5	10.5	9.0	4.9	
24	23.0	27.1	19.8	1.3	NW	3.4	NW	6.1	NW	0.5	0.5	0.5	6.9	
25	24.5	31.1	18.0	0.9	SSW	2.4	NNE	3.9	NNE	0.0	0.0	0.0	7.8	
26	25.2	31.6	18.3	1.0	N	3.2	N	5.0	N	0.0	0.0	0.0	12.4	
27	24.9	30.1	19.5	1.2	NNE	2.7	NNE	5.7	SE	0.0	0.0	0.0	6.7	
28	25.1	28.5	21.2	1.5	NNE	3.7	NNE	5.9	NNE	0.0	0.0	0.0	7.8	
29	24.4	28.3	21.3	2.6	SSE	7.8	SE	17.4	SSE	15.0	4.0	2.0	1.2	
30	23.3	25.0	21.4	1.3	N	2.7	N	5.1	NW	14.5	8.0	3.0	0.3	
前半旬	24.5	29.4	20.9	1.2	SSW					52.5			23.1	
後半旬	24.6	28.7	20.3	1.5	NNE					29.5			28.4	
旬	24.5	29.0	20.6	1.4	NNE					82.0			51.5	
平年差/比	+2.7	+4.1	+1.6							93			153	

観測所名	小浜										10℃以上積算気温			248
	気温(℃)			風向・風速(m/s)						降水量(mm)			日照 (h)	
	平均	最高	最低	平均	最多	最大	風向	瞬間	風向	日計	1時間	10分		
21	26.1	31.4	22.4	5.1	ESE	8.9	E	12.5	E	0.0	0.0	0.0	3.7	
22	25.6	30.2	23.5	4.3	ESE	8.6	E	12.2	SE	42.5	10.0	7.0	0.2	
23	23.6	27.0	20.7	2.0	NW	5.9	NW	9.6	NW	2.5	2.0	2.0	4.8	
24	23.0	26.6	20.0	2.3	SSE	7	WNW	9.7	WNW	0.5	0.5	0.5	6.9	
25	25.0	32.5	18.4	1.9	SSE	3.3	ESE	4.9	ESE	0.0	0.0	0.0	8.3	
26	25.4	33.2	17.8	2.9	ESE	5.7	ESE	7.8	E	0.0	0.0	0.0	12.9	
27	24.8	30.6	17.9	1.9	NW	4.2	WNW	5.8	WNW	0.0	0.0	0.0	8.2	
28	25.9	31.5	20.0	2.9	NW	6.6	ESE	9.8	ESE	0.0	0.0	0.0	8.5	
29	24.5	28.8	22.0	5.9	ESE	10.6	ESE	14.7	ESE	13.5	4.0	1.5	1.2	
30	23.8	28.0	21.5	2.6	WNW	8.5	ESE	11.4	ESE	8.0	3.5	1.5	0.6	
前半旬	24.7	29.5	21.0	3.1	ESE					45.5			23.9	
後半旬	24.9	30.4	19.8	3.2	ESE					21.5			31.4	
旬	24.8	30.0	20.4	3.2	ESE					67.0			55.3	
平年差/比	+2.6	+4.3	+1.4							72			173	

統計値の種類

- 正常値 完全・・・統計値を求める対象となる資料が全てある値
-)”を含む値 準完全・・・統計値を求める対象となる資料の一部が欠けている場合
-]”を含む値 資料不足・・・統計値を求める対象となる資料が足りない値
- ”X”の値 資料なし・・・統計値を求める対象となる資料が参考値もしくは欠測により全くない場合
- ”/”の値 観測機器移転等のため平年値を求めていないもの。
- 空欄 観測を行っていないもの。
- ”_”の値 旬の極値につける。

地域雨量観測旬報

2008年6月21日～30日 福井県 (57)

(1/1)

観測所名 日付	美山				武生				板垣				九頭竜				大飯			
	降水量(mm)				降水量(mm)				降水量(mm)				降水量(mm)				降水量(mm)			
	日計	平年比	最大1時間	最大10分間	日計	平年比	最大1時間	最大10分間	日計	平年比	最大1時間	最大10分間	日計	平年比	最大1時間	最大10分間	日計	平年比	最大1時間	最大10分間
21	4.0		2.0	1.0	6.0		3.0	1.0	×		×		13.0		7.0	2.0	0.0		0.0	0.0
22	109.0		37.0	15.5	61.0		13.0	10.0	×		×		53.5		13.5	6.5	47.0		12.5	10.5
23	2.5		2.5	1.0	5.0		4.5	2.0	×		×		11.0		7.5	3.5	1.0		1.0	1.0
24	0.0		0.0	0.0	0.0		0.0	0.0	×		×		2.5		2.5	1.5	1.0		1.0	0.5
25	0.0		0.0	0.0	0.0		0.0	0.0	×		×		0.0		0.0	0.0	0.0		0.0	0.0
半旬計/最大	115.5	292	37.0	15.5	72.0	//	13.0	10.0	×	×			80.0	147	13.5	6.5	49.0	//	12.5	10.5
26	0.0		0.0	0.0	0.0		0.0	0.0	×		×		0.0		0.0	0.0	0.0		0.0	0.0
27	0.0		0.0	0.0	0.0		0.0	0.0	×		×		0.0		0.0	0.0	0.0		0.0	0.0
28	0.0		0.0	0.0	0.0		0.0	0.0	×		×		0.0		0.0	0.0	0.0		0.0	0.0
29	17.0		5.5	2.5	27.0		8.5	3.0	×		×		30.0		9.0	3.0	12.5		4.5	2.0
30	13.5		7.0	2.5	6.5		3.0	1.0	×		×		16.0		5.0	2.0	10.0		4.5	1.5
半旬計/最大	30.5	64	7.0	2.5	33.5	//	8.5	3.0	×	×			46.0	76	9.0	3.0	22.5	//	4.5	2.0
旬計	146.0	167			105.5	//			×	×			126.0	104			71.5	//		
旬最大	109.0		37.0	15.5	61.0		13.0	10.0					53.5		13.5	6.5	47.0		12.5	10.5
起日	22		22	22	22		22	22					22		22	22	22		22	22

統計値の種類

正常値	完全・・・統計値を求める対象となる資料が全てある値
”)”を含む値	準完全・・・統計値を求める対象となる資料の一部が欠けている場合
”]”を含む値	資料不足・・・統計値を求める対象となる資料が足りない値
”X”の値	資料なし・・・統計値を求める対象となる資料が参考値もしくは欠測により全くない場合
”//”の値	観測機器移転等のため平年値を求めているもの。
空欄	観測を行っていないもの。
”_”の値	旬の極値につける。