

福井県農業気象速報

平成21年 7月 上旬

第 2 9 卷 1 9 号
福 井 県
福 井 地 方 気 象 台
平成 2 1 年 7 月 1 3 日

1. 気象概況

この期間は、はじめと終わりに梅雨前線の活動が活発となりました。特に8日～10日にかけては、嶺北を中心にまとまった雨となりました。また、3日間の合計が三国で136.5mmの降水量を観測したほか、その他の所でも30mm～60mmの降水量となりました。3日～6日にかけては梅雨前線が本州の南岸に停滞することが多く概ね晴れや曇りの日となりました。

平均気温は、福井で平年並、敦賀で平年より高く、全てのアメダス地点で平年より高くなりました。

降水量は、福井、敦賀共に平年並、アメダス地点では、三国、美浜で平年より多く、今庄で平年より少なく、その他の地点では平年並となりました。

日照時間は、福井、敦賀共に平年より少なく、全てのアメダス地点で平年並となりました。

天気概況(昼)

1日: 梅雨前線は本州付近に停滞し、雨一時曇。

2日: 梅雨前線は本州の南岸に停滞し、曇。

3日: 梅雨前線は本州の南海上に下がり、曇一時晴。

4日: 本州の南海上の前線活動は弱く、曇一時晴。

5日: 日本の東海上に中心を持つ高気圧に緩やかに覆われるが、次第に梅雨前線が北上し、晴後一時雨。

6日: 梅雨前線は本州の南岸に停滞し、活動が弱まり、曇後一時晴。

7日: 梅雨前線は朝鮮半島から日本海に北上し、曇一時晴。

8日: 梅雨前線は日本海の沿岸に達し、曇一時雨。

9日: 梅雨前線は日本海に停滞し、曇時々雨。

10日: 梅雨前線は次第に下がり本州の沿岸に達し、雨後曇、雷を伴う。

2. 天気概況 (福井地方気象台)

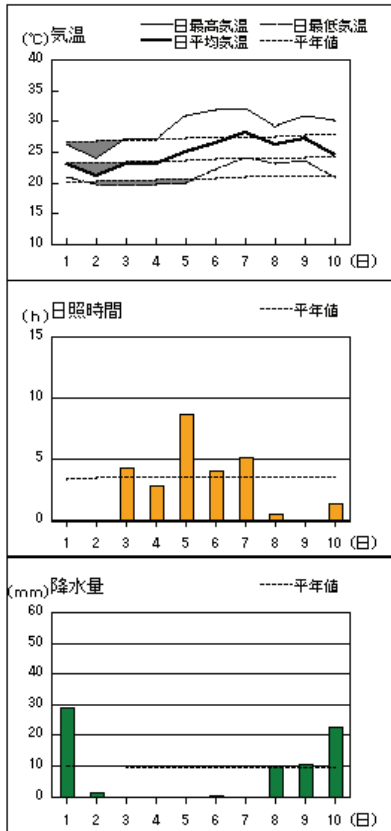
日	06時～18時(昼)	18時～翌日06時(夜)
1日	雨一時曇	雨後曇
2日	曇	曇後一時霧雨
3日	曇一時晴	曇後一時雨後時々晴
4日	曇一時晴	曇一時晴
5日	晴後一時雨	曇後一時雨
6日	曇後一時晴	曇後晴、雷を伴う
7日	曇一時晴	曇後時々雨
8日	曇一時雨	曇一時雨
9日	曇時々雨	曇
10日	雨後曇、雷を伴う	曇

3. 平年・昨年との比較 (気象官署)

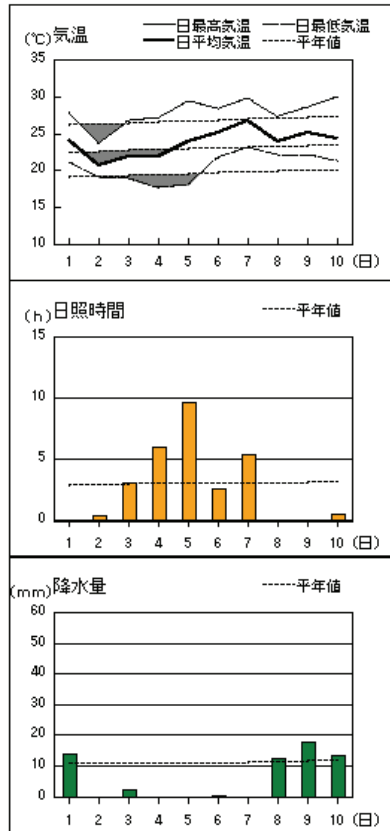
期間		福 井			敦 賀		
		平均気温 ()	降水量 (mm)	日照時間 (h)	平均気温 ()	降水量 (mm)	日照時間 (h)
7月 1日 ～ 7月10日	本 年	24.8	74.0	26.6	24.9	49.0	32.2
	平 年	24.0	81.5	42.1	24.1	68.5	42.2
	平年差・比	+0.8	91%	63%	+0.8	72%	76%
7月中旬	階級区分	平年並	平年並	少ない	高い	平年並	少ない
	昨 年	25.5	63.0	62.0	25.8	22.5	60.0
7月中旬	平 年	25.0	95.0	41.6	25.1	93.3	41.4

アメダス 気象経過図：2009年7月 1日-2009年7月10日

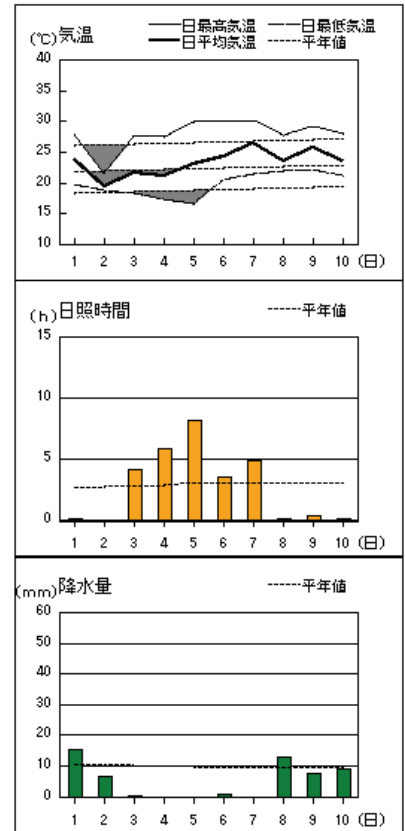
福井



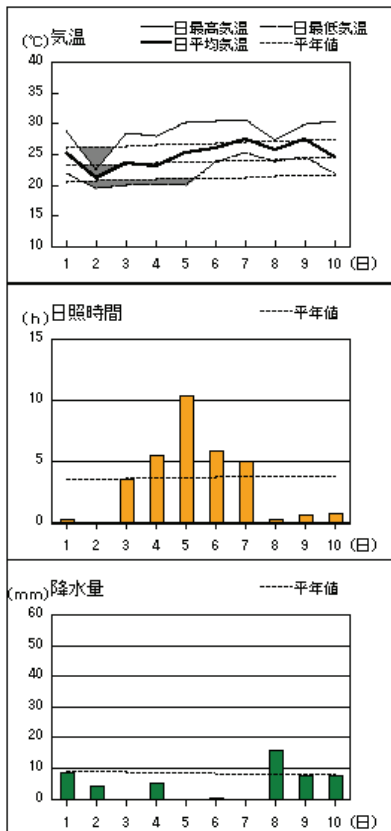
大野



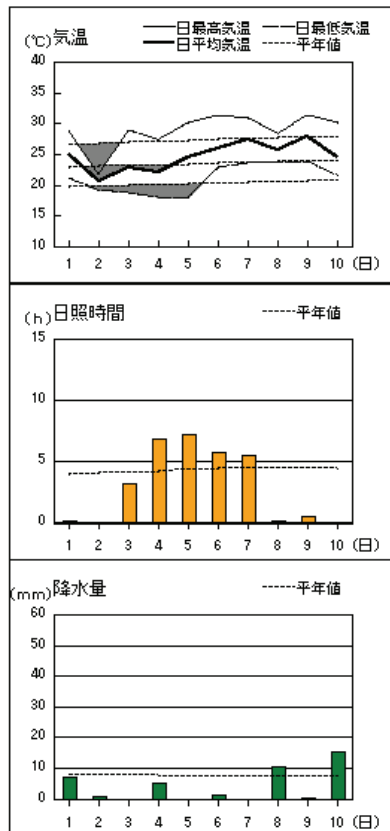
今庄



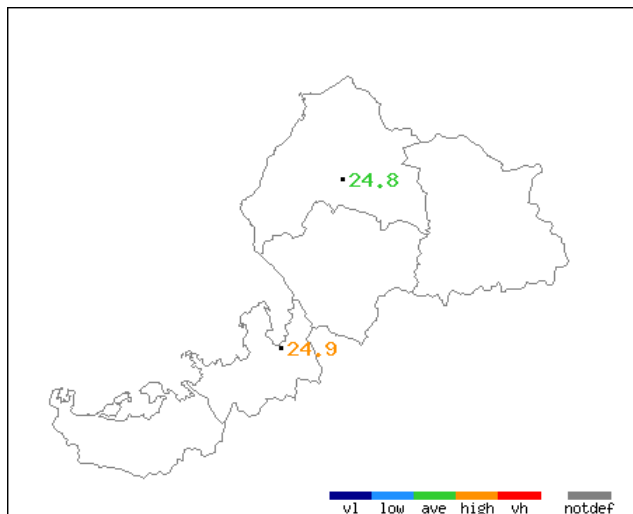
敦賀



小浜

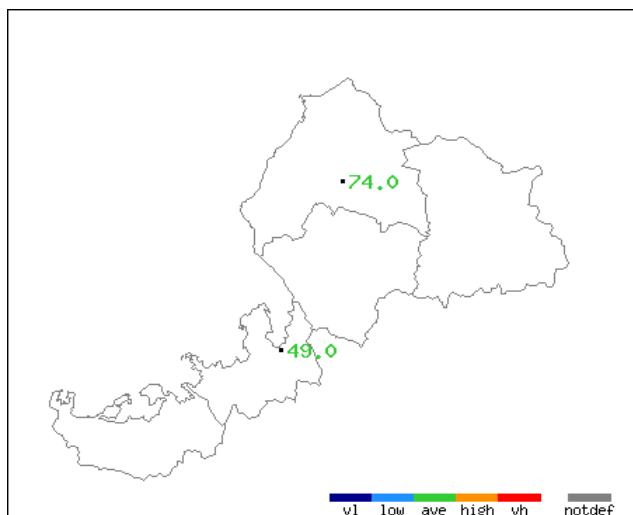


平均気温・降水量・日照時間分布図(気象官署)
2009年(平成21年)7月上旬 福井県



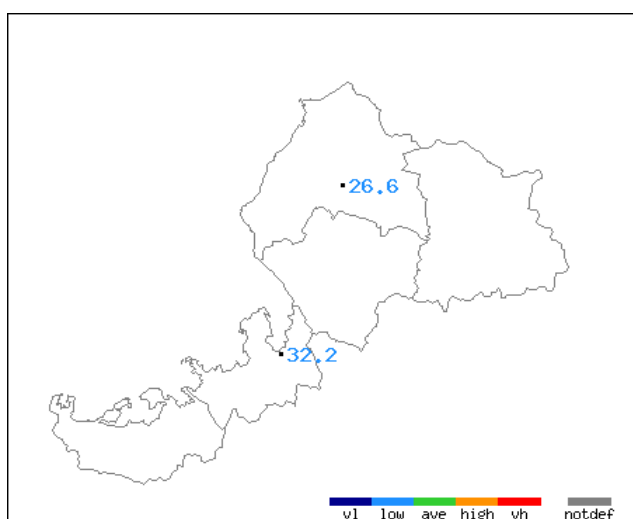
地上観測旬別値 2009年7月上旬 平均気温(°C)

地点名	実況値	平年値	平年差
福井	24.8	24.0	+0.8
敦賀	24.9	24.1	+0.8



地上観測旬別値 2009年7月上旬 降水量(mm)

地点名	実況値	平年値	平年比(%)
福井	74.0	81.5	91
敦賀	49.0	68.5	72



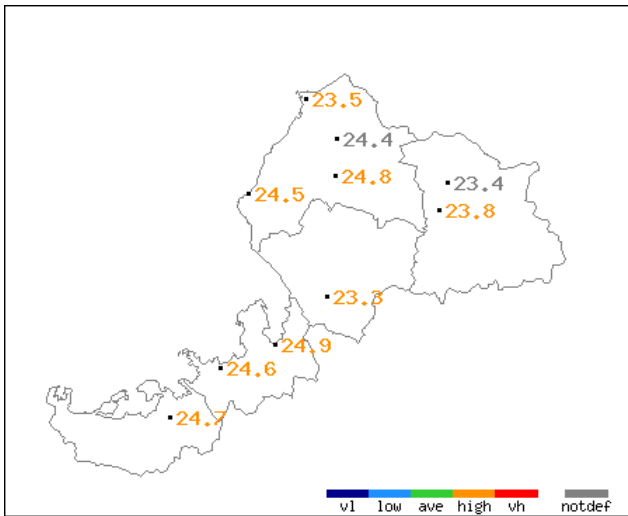
地上観測旬別値 2009年7月上旬 日照時間(h)

地点名	実況値	平年値	平年比(%)
福井	26.6	42.1	63
敦賀	32.2	42.2	76

■凡例

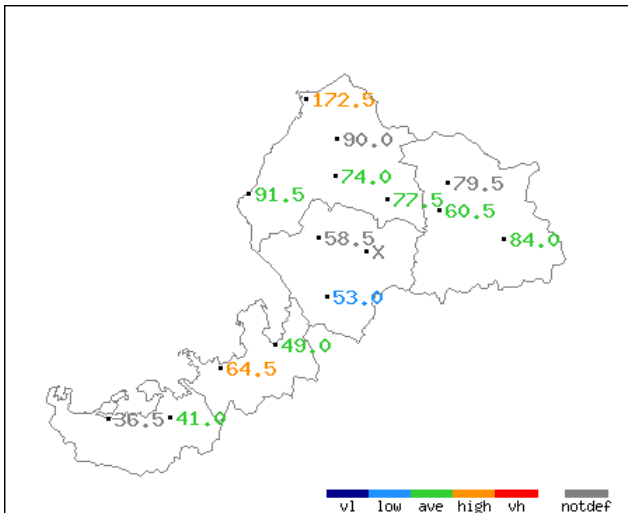
D	D)	D]	X	//
完全値	準完全値	資料不足値	資料なし	平年値なし

平均気温・降水量・日照時間分布図(アメダス) 2009年(平成21年)7月上旬 福井県



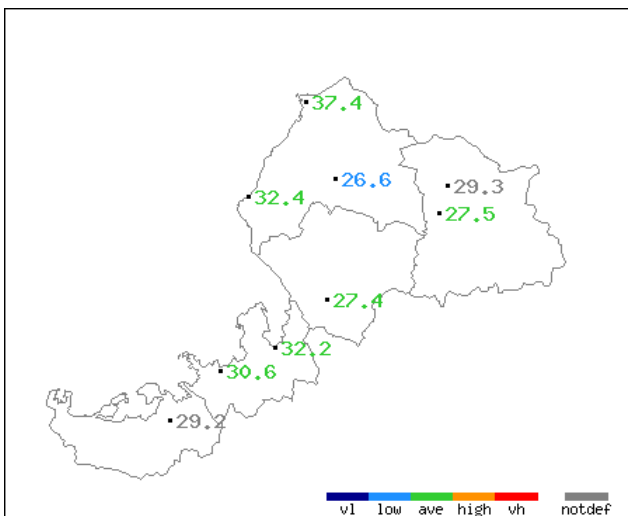
アメダス旬別値 2009年7月上旬 平均気温(°C)

地点名	実況値	平年値	平年差
三国	23.5	22.3	+1.2
春江	24.4	//	//
越廼	24.5	23.3	+1.2
福井	24.8	23.7	+1.1
勝山	23.4	//	//
大野	23.8	23.0	+0.8
今庄	23.3	22.4	+0.9
敦賀	24.9	23.8	+1.1
美浜	24.6	23.3	+1.3
小浜	24.7	23.6	+1.1



アメダス旬別値 2009年7月上旬 降水量(mm)

地点名	実況値	平年値	平年比(%)
三国	172.5	87.3	198
春江	90.0	//	//
越廼	91.5	90.1	102
福井	74.0	89.5	83
美山	77.5	96.0	81
勝山	79.5	//	//
武生	58.5	//	//
大野	60.5	99.4	61
板垣	X	90.0	X
九頭竜	84.0	105.7	79
今庄	53.0	85.7	62
敦賀	49.0	69.2	71
美浜	64.5	54.9	117
大飯	36.5	//	//
小浜	41.0	59.0	69



アメダス旬別値 2009年7月上旬 日照時間(h)

地点名	実況値	平年値	平年比(%)
三国	37.4	42.6	88
越廼	32.4	37.2	87
福井	26.6	38.0	70
勝山	29.3	//	//
大野	27.5	31.8	86
今庄	27.4	30.4	90
敦賀	32.2	39.2	82
美浜	30.6	39.3	78
小浜	29.2	45.8	64

■凡例

D	D)	D]	X	//
完全値	準完全値	資料不足値	資料なし	平年値なし

地域気象観測旬報

2009年7月1日～10日 福井県 (57)

(1/3)

観測所名	三国										10℃以上積算気温			235
	気温(℃)			風向・風速(m/s)						降水量(mm)			日照 (h)	
	平均	最高	最低	平均	最多	最大	風向	瞬間	風向	日計	1時間	10分		
1	20.8	24.9	18.8	1.6	NE	3.8	NE	6.8	ENE	34.0	11.5	4.5	0.0	
2	20.5	23.6	18.8	1.3	NE	3.8	NE	8.4	ENE	2.0	1.0	0.5	3.1	
3	21.5	24.5	19.3	1.1	NE	2.5	NE	5.1	NNE	0.0	0.0	0.0	5.6	
4	22.1	25.7	19.7	1.3	WSW	3.1	W	7.5	SW	0.0	0.0	0.0	3.9	
5	23.3	27.7	19.1	1.3	SE	2.6	WNW	6.1	SSE	0.0	0.0	0.0	11.9	
6	26.1	30.5	22.4	2.2	SSE	3.8	SSE	8.5	SSE	0.0	0.0	0.0	5.3	
7	27.6	31.2	24.3	2.4	S	4.5	S	9.5	SSE	0.0	0.0	0.0	5.4	
8	24.6	27.6	22.1	2.8	S	5.5	S	10.7	SE	66.0	26.5	14.0	0.0	
9	25.2	28.3	21.0	2.6	S	5	S	10.6	SE	23.5	10.0	6.0	0.0	
10	22.8	28.5	19.5	2.2	NE	6.7	S	14.4	SSW	47.0	19.5	7.0	2.2	
前半旬	21.6	25.3	19.1	1.3	NE					36.0			24.5	
後半旬	25.3	29.2	21.9	2.4	S					136.5			12.9	
旬	23.5	27.3	20.5	1.9	S					172.5			37.4	
平年差/比	+1.2	+2.1	+0.7							198			88	

観測所名	春江										10℃以上積算気温			244
	気温(℃)			風向・風速(m/s)						降水量(mm)			日照 (h)	
	平均	最高	最低	平均	最多	最大	風向	瞬間	風向	日計	1時間	10分		
1	22.2	26.2	20.1	1.9	NW	4.7	NW	7.7	NW	30.5	17.5	5.5		
2	20.8	23.5	19.4	3.8	N	6.3	N	8.7	NNW	0.0	0.5	0.0		
3	22.6	25.5	20.0	2.0	NW	4.3	SE	6.7	NNW	0.0	0.0	0.0		
4	22.6	26.1	19.4	2.3	NW	4.9	WNW	6.7	WNW	0.0	0.0	0.0		
5	24.5	29.5	19.7	2.4	S	4.8	WNW	7.2	NW	0.0	0.0	0.0		
6	26.8	31.4	22.6	3.7	S	7.5	SSE	10.3	SSE	0.5	0.5	0.5		
7	28.2	32.0	23.4	4.8	S	8.4	SSW	12.9	SSW	0.0	0.0	0.0		
8	25.8	28.8	22.8	4.1	S	8.9	SE	12.3	SE	20.0	9.0	3.0		
9	26.3	30.7	22.8	3.4	SSE	7	S	10.8	S	14.0	12.0	5.0		
10	24.0	30.0	20.6	3.8	S	10.2	S	15.9	S	25.0	10.5	6.0		
前半旬	22.5	26.2	19.7	2.5	NW					30.5				
後半旬	26.2	30.6	22.4	4.0	S					59.5				
旬	24.4	28.4	21.1	3.2	S					90.0				
平年差/比	//	//	//							//				

観測所名	越廼										10℃以上積算気温			245
	気温(℃)			風向・風速(m/s)						降水量(mm)			日照 (h)	
	平均	最高	最低	平均	最多	最大	風向	瞬間	風向	日計	1時間	10分		
1	22.7	27.2	20.7	1.2	N	3	SE	8.1	ESE	35.0	16.5	6.0	0.0	
2	20.2	21.4	19.4	1.5	NNE	3.3	NNE	9.2	NNW	2.0	2.0	0.5	0.0	
3	22.2	25.1	19.6	1.2	SSE	2.8	SE	8.0	ESE	0.0	0.0	0.0	4.2	
4	22.4	25.5	20.1	1.2	SE	4.1	WSW	6.2	W	0.0	0.0	0.0	4.6	
5	24.3	28.3	19.8	1.1	N	2.6	WNW	5.9	WNW	0.0	0.0	0.0	10.9	
6	27.4	31.9	24.3	1.7	SE	3.5	WSW	10.0	SSW	1.0	1.0	1.0	4.8	
7	28.2	30.6	26.2	2.0	SSE	3.3	SSE	9.9	E	0.0	0.0	0.0	5.0	
8	26.5	28.4	23.9	2.9	SE	5.1	ESE	12.2	ESE	15.5	7.0	4.0	0.3	
9	27.3	30.4	22.4	3.1	SE	6.5	ESE	13.5	E	13.5	9.5	4.0	0.0	
10	23.7	29.5	20.3	1.6	SE	5.8	WSW	13.9	SW	24.5	11.0	7.5	2.6	
前半旬	22.4	25.5	19.9	1.2	NNE					37.0			19.7	
後半旬	26.6	30.2	23.4	2.3	SE					54.5			12.7	
旬	24.5	27.8	21.7	1.8	SE					91.5			32.4	
平年差/比	+1.2	+1.8	+0.8							102			87	

観測所名	福井										10℃以上積算気温			248
	気温(℃)			風向・風速(m/s)						降水量(mm)			日照 (h)	
	平均	最高	最低	平均	最多	最大	風向	瞬間	風向	日計	1時間	10分		
1	23.1	26.1	20.8	1.8	WNW	5.7	N	9.0	N	29.0	15.0	4.5	0.0	
2	21.0	23.9	19.7	3.4	NNW	6.5	NNW	10.6	NNW	1.5	1.5	1.0	0.0	
3	23.0	27.2	19.6	2.0	N	4.1	ESE	6.8	NNW	0.0	0.0	0.0	4.3	
4	23.0	27.0	19.7	2.3	SSE	5.3	NNW	7.5	N	0.0	0.0	0.0	2.8	
5	25.1	30.7	19.8	2.3	SSE	4.5	N	7.1	SSW	0.0	0.0	0.0	8.6	
6	26.5	31.7	22.0	3.0	S	6.5	SSE	9.3	SW	0.5	0.5	0.5	4.0	
7	28.1	32.0	23.9	3.7	S	7.9	S	13.1	S	0.0	0.0	0.0	5.1	
8	26.3	29.0	23.1	3.4	S	7.3	SSW	11.8	S	10.0	3.5	2.0	0.5	
9	27.1	30.7	23.5	3.1	S	8.7	S	14.3	S	10.5	4.5	2.5	0.0	
10	24.6	30.1	20.9	3.7	S	9.6	S	16.5	S	22.5	8.0	5.5	1.3	
前半旬	23.0	27.0	19.9	2.4	N					30.5			15.7	
後半旬	26.5	30.7	22.7	3.4	S					43.5			10.9	
旬	24.8	28.8	21.3	2.9	S					74.0			26.6	
平年差/比	+1.1	+1.5	+0.6							83			70	

地域気象観測旬報

2009年7月1日～10日 福井県 (57)

(2/3)

観測所名	勝山										10℃以上積算気温			234
	気温(℃)			風向・風速(m/s)						降水量(mm)			日照 (h)	
	平均	最高	最低	平均	最多	最大	風向	瞬間	風向	日計	1時間	10分		
1	23.1	26.8	20.5	1.3	N	3.6	NW	6.7	SSE	17.0	7.0	3.5	0.0	
2	20.2	22.2	18.8	1.4	NNW	3.3	NNW	4.7	NW	3.0	1.0	0.5	0.0	
3	21.6	26.0	18.6	1.4	E	3.4	SSE	5.4	S	3.0	1.5	0.5	3.9	
4	21.6	26.3	17.3	1.8	E	4.6	NNW	6.9	NNW	0.0	0.0	0.0	6.2	
5	23.8	28.8	18.1	2.2	S	6.5	S	8.5	SSW	0.0	0.0	0.0	9.1	
6	24.9	29.1	20.2	2.5	S	5.7	S	8.2	S	2.0	2.0	1.0	3.7	
7	26.6	29.9	22.2	2.8	SE	6.3	S	10.3	S	1.0	1.0	1.0	4.4	
8	23.4	27.5	21.6	1.6	E	5.9	ESE	9.3	ESE	17.5	7.0	2.0	0.0	
9	25.0	29.1	21.8	1.7	SE	6.2	SE	10.6	SE	14.0	6.5	5.5	0.2	
10	23.9	29.3	20.6	2.5	E	7.8	NW	13.4	NW	22.0	7.5	4.5	1.8	
前半旬	22.1	26.0	18.7	1.6	E					23.0			19.2	
後半旬	24.8	29.0	21.3	2.2	SE					56.5			10.1	
旬	23.4	27.5	20.0	1.9	E					79.5			29.3	
平年差/比	//	//	//							//			//	

観測所名	大野										10℃以上積算気温			238
	気温(℃)			風向・風速(m/s)						降水量(mm)			日照 (h)	
	平均	最高	最低	平均	最多	最大	風向	瞬間	風向	日計	1時間	10分		
1	24.2	28.0	21.1	1.2	NW	3.6	SE	7.2	NNW	14.0	5.5	2.5	0.0	
2	20.7	23.8	19.0	1.2	NW	2.6	NW	5.6	WSW	0.0	0.5	0.0	0.4	
3	21.9	26.7	18.8	1.1	WNW	3.5	SE	6.2	SSE	2.0	1.0	0.5	3.0	
4	21.9	27.1	17.6	0.9	W	2.9	NW	7.1	NW	0.0	0.0	0.0	6.0	
5	23.9	29.4	18.1	1.8	SSE	4.3	SSE	8.1	SE	0.0	0.0	0.0	9.6	
6	25.1	28.4	21.6	2.4	SSE	4.5	SSE	10.3	SE	0.5	0.5	0.5	2.6	
7	26.8	29.7	23.2	2.5	SSE	5.2	SE	9.3	SE	0.0	0.0	0.0	5.4	
8	24.0	27.3	22.0	1.3	SE	3.2	ESE	6.4	SE	12.5	4.0	2.0	0.0	
9	25.2	28.6	22.1	1.5	SE	4.3	SE	9.9	SSE	18.0	10.5	5.0	0.0	
10	24.3	29.9	21.3	1.8	SSE	5.6	SSE	11.5	NW	13.5	8.0	6.0	0.5	
前半旬	22.5	27.0	18.9	1.2	NW					16.0			19.0	
後半旬	25.1	28.8	22.0	1.9	SSE					44.5			8.5	
旬	23.8	27.9	20.5	1.6	SSE					60.5			27.5	
平年差/比	+0.8	+1.0	+0.9							61			86	

観測所名	今庄										10℃以上積算気温			233
	気温(℃)			風向・風速(m/s)						降水量(mm)			日照 (h)	
	平均	最高	最低	平均	最多	最大	風向	瞬間	風向	日計	1時間	10分		
1	23.8	27.8	19.6	1.8	S	4	SSE	7.6	SSW	15.5	4.5	1.5	0.1	
2	19.5	21.6	18.6	1.5	NNE	4	NNE	6.2	NNE	6.5	2.0	1.0	0.0	
3	21.7	27.6	18.3	1.0	SSE	3.1	SSW	5.4	SSW	0.5	0.5	0.5	4.1	
4	21.2	27.3	17.3	1.5	S	3.3	S	5.8	SW	0.0	0.0	0.0	5.9	
5	23.1	29.8	16.5	1.5	S	3.5	S	7.3	SSE	0.0	0.0	0.0	8.1	
6	24.3	30.1	20.4	1.6	S	3.9	S	8.0	S	1.0	0.5	0.5	3.6	
7	26.4	30.2	21.4	2.3	S	4.6	SSW	10.1	S	0.0	0.0	0.0	4.9	
8	23.6	27.6	21.9	1.5	S	4.2	S	10.0	WSW	13.0	5.0	2.5	0.1	
9	25.8	29.0	22.2	2.2	S	5	S	12.0	SE	7.5	7.0	2.0	0.4	
10	23.5	27.9	21.0	1.8	SSW	4.4	S	11.6	SSE	9.0	4.0	3.0	0.2	
前半旬	21.9	26.8	18.1	1.5	S					22.5			18.2	
後半旬	24.7	29.0	21.4	1.9	S					30.5			9.2	
旬	23.3	27.9	19.7	1.7	S					53.0			27.4	
平年差/比	+0.9	+1.2	+1.0							62			90	

観測所名	敦賀										10℃以上積算気温			249
	気温(℃)			風向・風速(m/s)						降水量(mm)			日照 (h)	
	平均	最高	最低	平均	最多	最大	風向	瞬間	風向	日計	1時間	10分		
1	25.3	28.8	21.9	5.6	SSE	9.2	SSE	13.7	SE	8.5	4.0	1.0	0.3	
2	21.0	22.6	19.5	1.8	NNW	4.6	WNW	6.4	WNW	4.0	1.5	0.5	0.0	
3	23.5	28.5	19.8	3.2	SSE	6.6	SSE	9.6	SE	0.0	0.0	0.0	3.6	
4	23.1	27.8	20.2	2.7	SSE	6.2	N	8.8	N	5.0	5.0	3.0	5.5	
5	25.3	30.0	19.8	4.0	SSE	7.5	SSE	11.8	SSE	0.0	0.0	0.0	10.4	
6	25.9	30.4	23.5	5.9	SSE	8.4	SSE	12.9	SSE	0.5	0.5	0.5	5.8	
7	27.4	30.7	25.2	6.2	SSE	9.2	SSE	14.6	SSE	0.0	0.0	0.0	5.0	
8	25.7	27.5	23.8	5.6	SSE	7.8	SSE	11.7	SSE	16.0	5.5	3.0	0.3	
9	27.5	29.9	24.4	6.2	SSE	11	SSE	15.5	SSE	7.5	8.0	2.5	0.6	
10	24.6	30.4	21.8	3.7	NNE	13.6	NW	20.4	WNW	7.5	3.0	2.5	0.7	
前半旬	23.6	27.5	20.2	3.5	SSE					17.5			19.8	
後半旬	26.2	29.8	23.7	5.5	SSE					31.5			12.4	
旬	24.9	28.7	22.0	4.5	SSE					49.0			32.2	
平年差/比	+1.1	+1.9	+0.9							71			82	

地域気象観測旬報

2009年7月1日～10日 福井県 (57)

(3/3)

観測所名	美浜										10℃以上積算気温			246
	気温(℃)			風向・風速(m/s)						降水量(mm)			日照 (h)	
	平均	最高	最低	平均	最多	最大	風向	瞬間	風向	日計	1時間	10分		
1	25.0	29.1	21.2	1.2	SW	3.6	NW	8.9	NW	11.0	3.5	1.0	0.4	
2	20.6	22.6	19.4	1.7	NNW	4.6	NNW	8.3	NNW	4.5	1.5	0.5	0.0	
3	22.1	25.6	19.3	1.1	NNE	2.6	NNE	4.3	NNE	0.0	0.0	0.0	3.7	
4	21.8	26.4	19.0	1.1	SW	4.8	NW	11.1	WNW	15.5	15.5	15.0	5.4	
5	25.1	31.1	18.5	1.5	SE	4.4	ESE	9.9	SE	0.0	0.0	0.0	8.8	
6	26.1	31.6	22.2	1.6	SSE	4.2	SE	10.2	SSE	1.0	0.5	0.5	4.0	
7	28.1	32.8	24.1	1.6	S	4.3	SSE	10.8	SE	0.0	0.0	0.0	6.6	
8	25.8	29.2	23.9	1.0	SSW	3.3	SSE	10.7	SSE	18.5	7.0	3.0	0.6	
9	27.2	30.9	23.2	1.4	SSW	4.5	SSE	8.9	SE	3.0	7.5	3.0	0.5	
10	24.5	30.4	21.5	1.6	SW	7.5	NW	13.9	NW	11.0	4.5	2.0	0.6	
前半旬	22.9	27.0	19.5	1.3	SW					31.0			18.3	
後半旬	26.3	31.0	23.0	1.4	SSW					33.5			12.3	
旬	24.6	29.0	21.2	1.4	SSW					64.5			30.6	
平年差/比	+1.3	+2.5	+0.9							117			78	

観測所名	小浜										10℃以上積算気温			247
	気温(℃)			風向・風速(m/s)						降水量(mm)			日照 (h)	
	平均	最高	最低	平均	最多	最大	風向	瞬間	風向	日計	1時間	10分		
1	25.0	28.9	21.1	3.9	ESE	7.3	E	12.2	SSE	7.0	5.0	2.0	0.1	
2	20.6	21.8	19.1	2.6	NNW	5.8	NNW	8.5	NNW	1.0	1.0	0.5	0.0	
3	22.7	28.9	18.8	1.8	SSE	4.4	E	6.2	E	0.0	0.0	0.0	3.2	
4	22.0	27.4	18.0	2.1	SSE	8.5	NW	15.6	WNW	5.0	5.0	4.5	6.8	
5	24.6	30.2	17.9	3.4	ESE	7.2	E	10.1	E	0.0	0.0	0.0	7.2	
6	26.0	31.2	22.8	5.8	ESE	8.4	E	11.9	E	1.5	1.5	1.5	5.7	
7	27.5	30.8	23.5	4.7	ESE	7.3	ESE	12.9	SSE	0.0	0.0	0.0	5.5	
8	25.7	28.3	23.7	3.9	ESE	6.8	E	10.4	SSE	10.5	5.0	2.0	0.2	
9	27.9	31.4	23.9	3.7	ESE	7.8	SSE	13.6	E	0.5	0.5	0.5	0.5	
10	24.6	30.2	21.7	2.7	SSE	7.8	W	18.0	W	15.5	8.5	3.5	0.0	
前半旬	23.0	27.4	19.0	2.8	ESE					13.0			17.3	
後半旬	26.3	30.4	23.1	4.2	ESE					28.0			11.9	
旬	24.7	28.9	21.1	3.5	ESE					41.0			29.2	
平年差/比	+1.1	+1.4	+0.9							69			64	

統計値の種類

- 正常値 完全・・・統計値を求める対象となる資料が全てある値
-)”を含む値 準完全・・・統計値を求める対象となる資料の一部が欠けている場合
-]”を含む値 資料不足・・・統計値を求める対象となる資料が足りない値
- ”X”の値 資料なし・・・統計値を求める対象となる資料が参考値もしくは欠測により全くない場合
- ”//”の値 観測機器移転等のため平年値を求めていないもの。
- 空欄 観測を行っていないもの。
- ”_”の値 旬の極値につける。

地域雨量観測旬報

観測所名	美山				武生				板垣				九頭竜				大飯			
	降水量(mm)				降水量(mm)				降水量(mm)				降水量(mm)				降水量(mm)			
	日計	平年比	最大1時間	最大10分間	日計	平年比	最大1時間	最大10分間	日計	平年比	最大1時間	最大10分間	日計	平年比	最大1時間	最大10分間	日計	平年比	最大1時間	最大10分間
1	20.5		8.5	3.0	17.0		7.5	2.5	×		×	15.0		4.5	1.5	8.5		3.0	1.5	
2	3.0		2.0	0.5	1.5		1.5	1.0	×		×	0.5		0.5	0.5	2.0		1.0	0.5	
3	0.5		0.5	0.5	0.5		0.5	0.5	×		×	6.5		3.5	1.5	0.0		0.0	0.0	
4	0.0		0.0	0.0	0.0		0.0	0.0	×		×	0.0		0.0	0.0	1.0		1.0	1.0	
5	0.5		0.5	0.5	0.0		0.0	0.0	×		×	0.0		0.0	0.0	0.5		0.5	0.5	
半旬計/最大	24.5	49	8.5	3.0	19.0	//	7.5	2.5	×	×		22.0	37	4.5	1.5	12.0	//	3.0	1.5	
6	1.5		1.5	1.0	5.5		5.5	3.0	×		×	2.5		2.5	1.5	1.5		1.5	1.0	
7	0.0		0.0	0.0	0.0		0.0	0.0	×		×	6.5		5.0	2.0	0.0		0.0	0.0	
8	15.0		5.0	2.0	10.0		4.0	1.5	×		×	24.0		5.0	2.5	8.5		4.5	2.0	
9	10.0		5.5	3.0	4.5		3.5	1.0	×		×	18.5		11.5	3.0	0.0		0.0	0.0	
10	26.5		10.0	5.0	19.5		7.0	4.5	×		×	10.5		5.5	4.0	14.5		5.0	2.0	
半旬計/最大	53.0	103	10.0	5.0	39.5	//	7.0	4.5	×	×		62.0	96	11.5	4.0	24.5	//	5.0	2.0	
旬計	77.5	81			58.5	//			×	×		84.0	79			36.5	//			
旬最大	26.5		10.0	5.0	19.5		7.5	4.5				24.0		11.5	4.0	14.5		5.0	2.0	
起日	10		10	10	10		1	10				8		9	10	10		10	10	

統計値の種類

- | | |
|---------|--|
| 正常値 | 完全・・・統計値を求める対象となる資料が全てある値 |
| ”)”を含む値 | 準完全・・・統計値を求める対象となる資料の一部が欠けている場合 |
| ”]”を含む値 | 資料不足・・・統計値を求める対象となる資料が足りない値 |
| ”X”の値 | 資料なし・・・統計値を求める対象となる資料が参考値もしくは欠測により全くない場合 |
| ”//”の値 | 観測機器移転等のため平年値を求めていないもの。 |
| 空欄 | 観測を行っていないもの。 |
| ”_”の値 | 旬の極値につける。 |