

福井県農業気象速報

平成21年 7月 中旬

第 2 9 卷 2 0 号
福 井 県
福 井 地 方 気 象 台
平成 2 1 年 7 月 2 1 日

1. 気象概況

この期間は、中頃を中心に晴れた日もありましたが、梅雨前線の影響で曇りや雨の日が多くなりました。17日には、北陸付近に梅雨前線が停滞し、嶺北南部や奥越を中心にまとまった雨となり、今庄で59mmの日降水量を観測しました。また、19日には、前線が南下し大気の状態が不安定となり、越廼では日最大1時間降水量30mmを観測しました。

平均気温は、福井、敦賀、全てのアメダス地点で平年より高くなりました。

降水量は、福井で平年より少なく、敦賀で平年並、アメダス地点では、小浜で平年より少なく、その他の地点では平年並となりました。

日照時間は、福井、敦賀共に平年より少なく、アメダス地点では、今庄、美浜で平年より少なく、その他の地点では平年並となりました。

天気概況(昼)

- 11日: 梅雨前線は九州から本州の南岸に停滞し、曇。
- 12日: 梅雨前線は西日本まで北上するがその活動は弱く、曇一時雨後晴。
- 13日: 北海道付近の低気圧からのびる前線が本州を南下し、曇一時雨。
- 14日: 梅雨前線の活動は弱まり、曇一時晴。
- 15日: 日本海を前線が南下し、曇。
- 16日: 朝鮮半島から山陰にのびる梅雨前線が夜には北陸地方まで達し、曇後時々雨。
- 17日: 梅雨前線は山陰沖から北陸地方に停滞し、雨後曇、雷を伴う。
- 18日: 前線を伴った低気圧が朝鮮半島に進み、曇一時雨。
- 19日: 低気圧は北海道付近に進み、低気圧からのびる前線が本州付近を南下し、曇時々雨、雷を伴う。
- 20日: 日本海に中心を持つ高気圧が北日本を覆うが、西日本では梅雨前線がやや北上し、曇一時晴。

2. 天気概況(福井地方気象台)

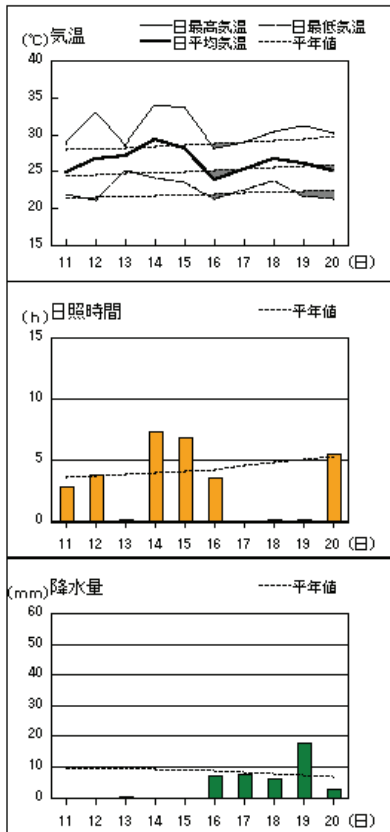
日	06時～18時(昼)	18時～翌日06時(夜)
11日	曇	曇
12日	曇一時雨後晴	曇一時晴
13日	曇一時雨	曇一時雨
14日	曇一時晴	晴一時曇
15日	曇	曇後時々晴
16日	曇後時々雨	曇時々雨、雷を伴う
17日	雨後曇、雷を伴う	曇後時々雨
18日	曇一時雨	曇時々晴後一時雨
19日	曇時々雨、雷を伴う	曇
20日	曇一時晴	雨時々曇

3. 平年・昨年との比較(気象官署)

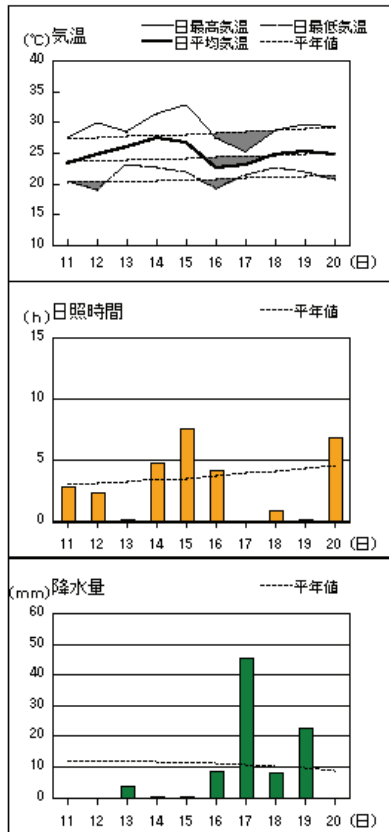
期間		福 井			敦 賀		
		平均気温 ()	降水量 (mm)	日照時間 (h)	平均気温 ()	降水量 (mm)	日照時間 (h)
7月11日 ～ 7月20日	本 年	26.3	41.5	30.2	26.7	70.5	23.3
	平 年	25.0	95.0	41.6	25.1	93.3	41.4
	平年差・比	+1.3	44%	73%	+1.6	76%	56%
	階級区分	高い	少ない	少ない	高い	平年並	少ない
昨 年	27.5	41.5	64.7	27.9	21.5	65.3	
7月下旬	平 年	27.3	37.3	78.1	27.4	38.4	78.4

アメダス 気象経過図：2009年7月11日-2009年7月20日

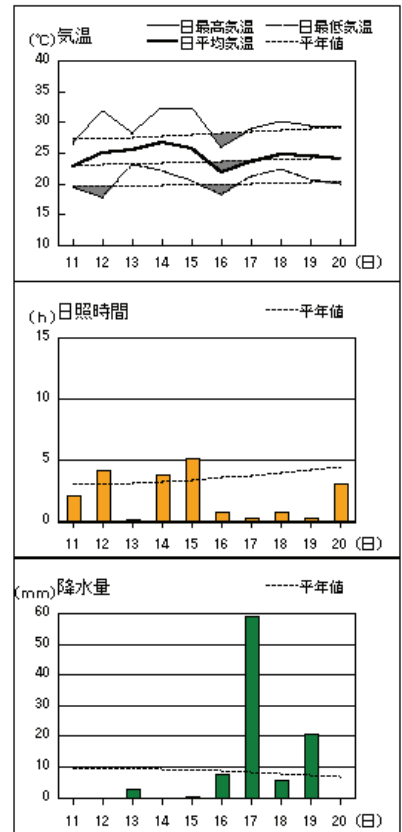
福井



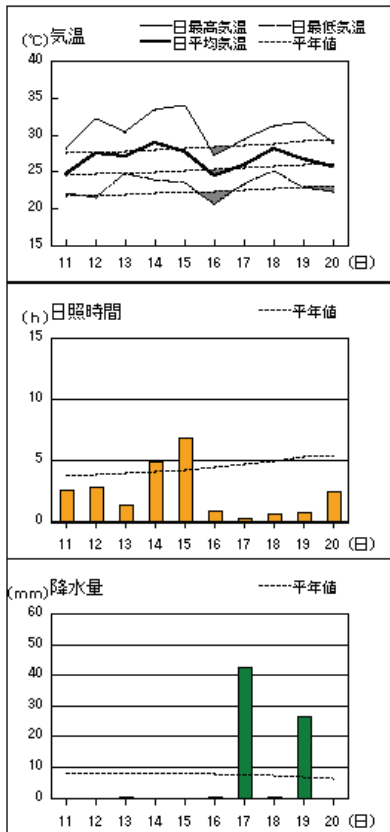
大野



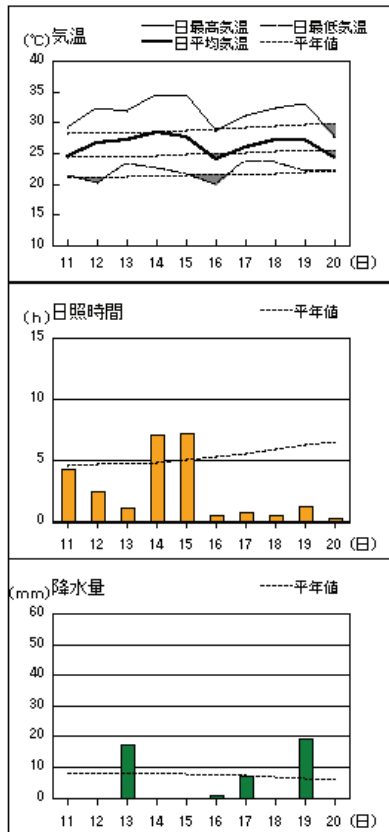
今庄



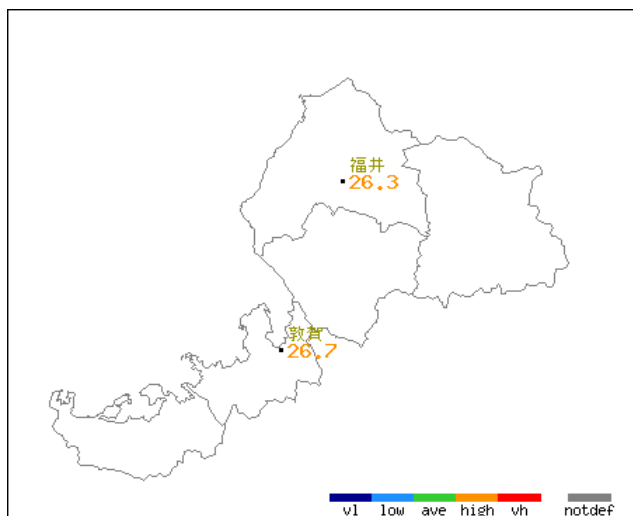
敦賀



小浜

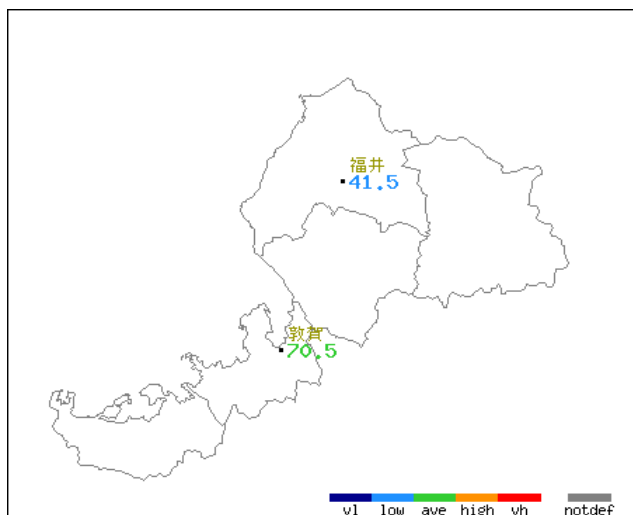


平均気温・降水量・日照時間分布図(気象官署) 2009年(平成21年)7月中旬 福井県



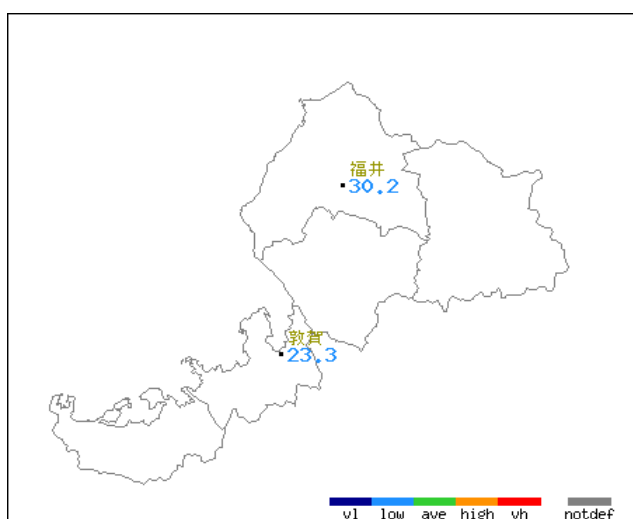
地上観測旬別値 2009年7月中旬 平均気温(°C)

地点名	実況値	平年値	平年差
福井	26.3	25.0	+1.3
敦賀	26.7	25.1	+1.6



地上観測旬別値 2009年7月中旬 降水量(mm)

地点名	実況値	平年値	平年比(%)
福井	41.5	95.0	44
敦賀	70.5	93.3	76



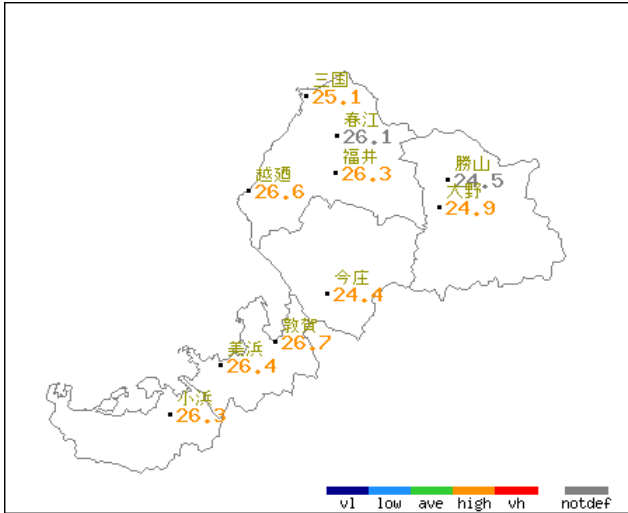
地上観測旬別値 2009年7月中旬 日照時間(h)

地点名	実況値	平年値	平年比(%)
福井	30.2	41.6	73
敦賀	23.3	41.4	56

■凡例

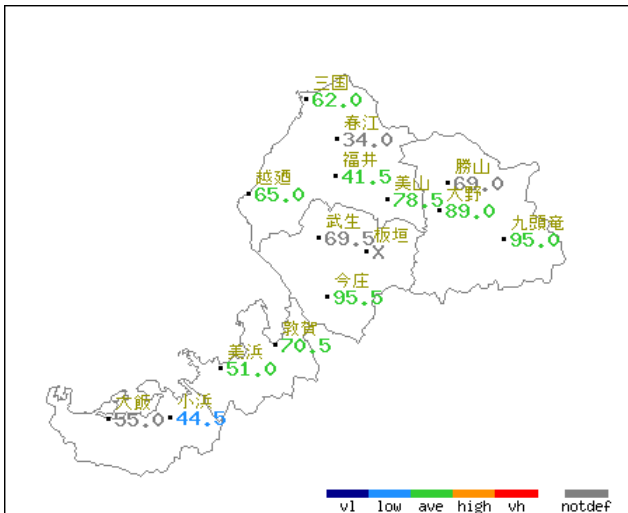
D	D)	D]	X	//
完全値	準完全値	資料不足値	資料なし	平年値なし

平均気温・降水量・日照時間分布図(アメダス) 2009年(平成21年)7月中旬 福井県



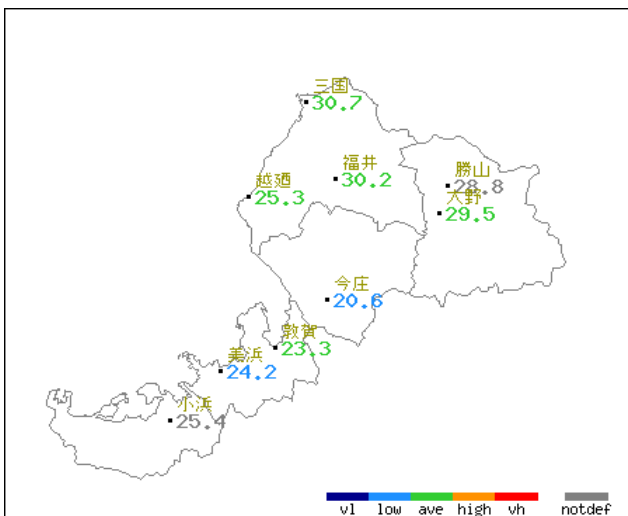
アメダス旬別値 2009年7月中旬 平均気温(°C)

地点名	実況値	平年値	平年差
三国	25.1	23.4	+1.7
春江	26.1	//	//
越前	26.6	24.5	+2.1
福井	26.3	24.8	+1.5
勝山	24.5	//	//
大野	24.9	24.0	+0.9
今庄	24.4	23.4	+1.0
敦賀	26.7	25.0	+1.7
美浜	26.4	24.4	+2.0
小浜	26.3	24.7	+1.6



アメダス旬別値 2009年7月中旬 降水量(mm)

地点名	実況値	平年値	平年比(%)
三国	62.0	88.5	70
春江	34.0	//	//
越前	65.0	87.3	74
福井	41.5	95.9	43
美山	78.5	100.5	78
勝山	69.0	//	//
武生	69.5	//	//
大野	89.0	123.9	72
板垣	X	100.3	X
九頭竜	95.0	155.3	61
今庄	95.5	94.3	101
敦賀	70.5	84.4	84
美浜	51.0	81.5	63
大飯	55.0	//	//
小浜	44.5	85.7	52



アメダス旬別値 2009年7月中旬 日照時間(h)

地点名	実況値	平年値	平年比(%)
三国	30.7	46.9	65
越前	25.3	42.2	60
福井	30.2	37.4	81
勝山	28.8	//	//
大野	29.5	32.8	90
今庄	20.6	31.5	65
敦賀	23.3	37.3	62
美浜	24.2	40.3	60
小浜	25.4	47.9	53

■凡例

D	D)	D]	X	//
完全値	準完全値	資料不足値	資料なし	平年値なし

地域気象観測旬報

2009年7月11日～20日 福井県 (57)

(1/3)

観測所名	三国										10℃以上積算気温			251
	気温(℃)			風向・風速(m/s)						降水量(mm)			日照 (h)	
	平均	最高	最低	平均	最多	最大	風向	瞬間	風向	日計	1時間	10分		
11	23.3	26.6	20.6	1.1	SW	2.2	SW	4.9	WSW	0.0	0.0	0.0	2.4	
12	25.6	31.3	21.0	2.2	SSE	4.9	SSE	10.4	SE	0.0	0.0	0.0	2.9	
13	25.7	28.1	23.2	2.5	S	4.9	SSE	12.5	SSE	1.0	0.5	0.5	0.3	
14	28.2	31.8	24.0	1.7	SSE	3.9	S	7.1	SSW	0.0	0.0	0.0	8.1	
15	26.5	32.5	22.3	3.0	S	5.7	SSE	13.6	SSW	0.0	0.0	0.0	6.2	
16	23.3	27.5	20.8	2.0	SSE	3.8	SSE	8.8	SW	2.0	1.5	0.5	4.8	
17	24.5	27.9	21.0	2.3	SSE	4	SE	8.4	SSE	17.0	9.5	8.5	0.1	
18	25.9	29.0	23.0	1.9	SSE	3.5	SSE	6.7	SSE	28.0	16.0	6.0	0.2	
19	24.7	29.1	20.7	2.3	S	3.9	SSW	10.3	SSW	12.0	7.0	3.0	0.1	
20	23.0	26.7	20.7	1.1	NE	2.8	NE	6.2	ENE	2.0	1.0	0.5	5.6	
前半旬	25.9	30.1	22.2	2.1	S					1.0			19.9	
後半旬	24.3	28.0	21.2	1.9	SSE					61.0			10.8	
旬	25.1	29.1	21.7	2.0	SSE					62.0			30.7	
平年差/比	+1.7	+2.8	+0.7							70			65	

観測所名	春江										10℃以上積算気温			261
	気温(℃)			風向・風速(m/s)						降水量(mm)			日照 (h)	
	平均	最高	最低	平均	最多	最大	風向	瞬間	風向	日計	1時間	10分		
11	24.4	29.0	21.7	1.7	SE	4.3	WNW	6.2	WNW	0.0	0.0	0.0		
12	26.7	32.8	21.5	3.4	S	5.8	SSW	8.2	SSE	0.0	0.0	0.0		
13	26.6	28.6	25.0	3.6	S	6.3	S	9.3	SSW	0.0	0.0	0.0		
14	29.1	33.8	24.1	2.9	S	5.7	S	7.7	S	0.0	0.0	0.0		
15	28.0	33.9	22.8	5.1	S	10.1	W	17.0	W	0.0	0.0	0.0		
16	24.1	29.1	21.0	3.4	S	5.9	SSE	8.7	SSE	5.0	1.5	1.0		
17	25.1	28.4	22.8	3.4	SE	5.4	SE	7.7	SSE	6.5	4.0	3.5		
18	26.6	31.1	23.6	3.5	SSE	5.5	S	8.2	S	14.5	11.0	4.0		
19	25.6	29.7	21.5	3.2	S	6.0	W	10.3	W	6.0	4.5	3.0		
20	24.4	29.0	20.9	1.7	NNW	5.1	NW	7.7	NW	2.0	2.0	1.0		
前半旬	27.0	31.6	23.0	3.3	S					0.0				
後半旬	25.2	29.5	22.0	3.0	SSE					34.0				
旬	26.1	30.5	22.5	3.2	S					34.0				
平年差/比	//	//	//							//				

観測所名	越廼										10℃以上積算気温			266
	気温(℃)			風向・風速(m/s)						降水量(mm)			日照 (h)	
	平均	最高	最低	平均	最多	最大	風向	瞬間	風向	日計	1時間	10分		
11	24.0	26.8	20.9	1.1	SSE	2.3	W	5.8	S	0.0	0.0	0.0	1.8	
12	27.6	32.9	22.0	1.6	SE	3.7	SSE	10.2	E	0.0	0.0	0.0	3.9	
13	27.3	29.4	24.3	2.7	SE	5.8	ESE	12.5	ESE	0.0	0.0	0.0	0.2	
14	29.8	33.1	25.1	1.7	SE	4.8	WSW	8.3	ESE	0.0	0.0	0.0	6.9	
15	27.3	32.0	22.5	2.6	SSE	7.3	WSW	15.4	W	0.0	0.0	0.0	4.8	
16	24.5	27.5	21.5	1.7	SE	3.6	WSW	9.5	WSW	5.5	3.5	1.5	1.8	
17	26.9	30.0	24.3	2.9	SE	5.8	ESE	13.1	S	11.0	7.0	3.5	0.8	
18	28.4	30.5	24.7	2.7	SE	6	ESE	10.8	E	4.0	3.5	1.5	0.9	
19	26.2	30.1	21.5	2.5	SE	6	ESE	12.5	SSW	41.0	30.0	10.0	0.1	
20	23.8	26.9	21.2	0.9	N	2.2	N	4.3	NNE	3.5	2.0	1.0	4.1	
前半旬	27.2	30.8	23.0	1.9	SE					0.0			17.6	
後半旬	26.0	29.0	22.6	2.1	SE					65.0			7.7	
旬	26.6	29.9	22.8	2.0	SE					65.0			25.3	
平年差/比	+2.1	+2.7	+0.7							74			60	

観測所名	福井										10℃以上積算気温			263
	気温(℃)			風向・風速(m/s)						降水量(mm)			日照 (h)	
	平均	最高	最低	平均	最多	最大	風向	瞬間	風向	日計	1時間	10分		
11	24.8	28.8	21.9	1.6	S	3.2	W	4.8	W	0.0	0.0	0.0	2.8	
12	26.7	32.9	21.1	2.8	SSW	6.6	SSW	9.9	SSW	0.0	0.0	0.0	3.8	
13	27.0	28.6	25.1	2.8	SSW	5.4	W	9.0	W	0.5	0.5	0.5	0.2	
14	29.4	33.9	24.1	2.4	SSW	4.5	WSW	7.5	SSW	0.0	0.0	0.0	7.3	
15	28.0	33.6	23.4	4.3	S	10.6	W	17.2	W	0.0	0.0	0.0	6.8	
16	23.9	28.1	21.3	2.5	SSW	5.3	SSW	8.8	SSW	7.0	2.5	1.5	3.5	
17	25.3	28.9	22.4	2.6	SSE	5.2	SSW	8.3	SSW	7.5	4.0	2.5	0.0	
18	26.6	30.3	23.6	2.4	SSW	4.3	S	5.8	SSE	6.0	5.0	2.5	0.2	
19	26.0	31.1	21.7	2.6	SSW	7.2	SSW	11.3	SW	18.0	12.5	6.0	0.1	
20	25.1	30.2	21.3	1.9	N	5	N	7.0	NNE	2.5	2.5	1.5	5.5	
前半旬	27.2	31.6	23.1	2.8	S					0.5			20.9	
後半旬	25.4	29.7	22.1	2.4	SSW					41.0			9.3	
旬	26.3	30.6	22.6	2.6	SSW					41.5			30.2	
平年差/比	+1.5	+2.2	+0.8							43			81	

地域気象観測旬報

2009年7月11日～20日 福井県 (57)

(2/3)

観測所名	勝山										10℃以上積算気温			245
日付	気温(℃)			風向・風速(m/s)						降水量(mm)			日照(h)	
	平均	最高	最低	平均	最多	最大	風向	瞬間	風向	日計	1時間	10分		
11	23.2	27.1	20.2	1.5	E	5.2	E	6.5	E	0.0	0.0	0.0	2.9	
12	24.9	30.3	18.8	2.4	SE	5.6	SE	10.8	SE	0.0	0.0	0.0	3.0	
13	25.5	28.6	22.6	2.7	E	5.7	SSW	10.2	S	6.0	3.0	2.0	0.0	
14	26.9	32.0	22.2	1.3	E	3.7	S	6.5	S	0.0	0.0	0.0	5.6	
15	26.3	32.0	21.1	3.2	SSE	8	W	13.9	W	0.5	0.5	0.5	6.6	
16	22.4	27.9	18.8	1.8	E	4.1	E	5.9	WNW	4.0	3.0	2.0	4.6	
17	22.8	25.0	21.2	1.2	E	3.6	S	5.4	SSE	20.5	6.0	3.5	0.1	
18	24.3	29.6	22.3	1.3	E	4.1	E	5.6	E	11.0	6.0	3.5	0.6	
19	24.0	28.5	21.3	1.6	N	7.2	NW	11.6	NW	25.5	19.0	8.5	0.1	
20	24.3	29.3	20.5	1.4	NW	3.9	E	5.8	NW	1.5	1.5	0.5	5.3	
前半旬	25.4	30.0	21.0	2.2	E					6.5			18.1	
後半旬	23.6	28.1	20.8	1.5	E					62.5			10.7	
旬	24.5	29.0	20.9	1.8	E					69.0			28.8	
平年差/比	//	//	//							//			//	

観測所名	大野										10℃以上積算気温			249
日付	気温(℃)			風向・風速(m/s)						降水量(mm)			日照(h)	
	平均	最高	最低	平均	最多	最大	風向	瞬間	風向	日計	1時間	10分		
11	23.4	27.4	20.4	0.8	SE	2.1	NW	3.8	NW	0.0	0.0	0.0	2.8	
12	24.8	29.8	19.0	1.9	SSE	4.8	SSE	8.4	SSE	0.0	0.0	0.0	2.3	
13	25.9	28.4	23.1	2.1	SE	4.9	ESE	9.9	SW	3.5	2.5	2.5	0.1	
14	27.4	31.3	22.5	1.1	ESE	2.7	SE	4.4	SSE	0.5	0.5	0.5	4.8	
15	26.8	32.8	21.9	2.6	SSE	6.8	W	14.8	WSW	0.5	0.5	0.5	7.5	
16	22.6	27.5	19.1	1.0	SW	2.4	SE	5.1	WSW	8.5	5.0	2.0	4.1	
17	23.1	25.3	21.3	0.7	WNW	2.3	E	3.4	E	45.5	14.5	5.5	0.0	
18	24.7	28.6	22.5	0.7	E	1.6	SE	2.7	SW	8.0	5.5	3.0	0.9	
19	25.2	29.6	21.8	1.3	NNW	3.8	SSE	7.9	NW	22.5	19.0	6.5	0.2	
20	24.8	29.2	20.6	1.1	E	2.4	NW	6.1	NW	0.0	0.0	0.0	6.8	
前半旬	25.7	29.9	21.4	1.7	SSE					4.5			17.5	
後半旬	24.1	28.0	21.1	1.0	E					84.5			12.0	
旬	24.9	29.0	21.2	1.3	SSE					89.0			29.5	
平年差/比	+0.9	+1.1	+0.5							72			90	

観測所名	今庄										10℃以上積算気温			244
日付	気温(℃)			風向・風速(m/s)						降水量(mm)			日照(h)	
	平均	最高	最低	平均	最多	最大	風向	瞬間	風向	日計	1時間	10分		
11	22.7	26.4	19.3	1.0	SSW	2	SSW	4.0	SW	0.0	0.0	0.0	2.1	
12	25.0	31.8	17.8	1.8	S	3.6	S	8.0	S	0.0	0.0	0.0	4.1	
13	25.4	28.2	23.0	1.7	S	3.9	S	8.3	SSE	2.5	1.5	1.0	0.2	
14	26.6	32.2	22.0	1.2	S	2.4	S	4.9	SSW	0.0	0.0	0.0	3.8	
15	25.6	32.2	20.4	2.0	S	5.5	NNE	12.4	SW	0.5	0.5	0.5	5.1	
16	21.9	26.0	18.1	1.1	S	2.8	S	5.1	SE	7.5	4.0	1.5	0.8	
17	23.5	28.8	21.2	1.1	SSW	3.2	S	5.2	SSE	59.0	23.5	9.0	0.3	
18	24.8	30.1	22.3	1.1	S	2.5	SSW	4.4	SW	5.5	3.0	1.0	0.8	
19	24.6	29.3	20.7	1.3	S	4.9	N	10.5	NNE	20.5	11.0	5.5	0.3	
20	24.0	29.1	19.8	1.0	SSW	2.5	N	4.6	N	0.0	0.0	0.0	3.1	
前半旬	25.1	30.2	20.5	1.5	S					3.0			15.3	
後半旬	23.8	28.7	20.4	1.1	S					92.5			5.3	
旬	24.4	29.4	20.5	1.3	S					95.5			20.6	
平年差/比	+1.0	+1.7	+0.6							101			65	

観測所名	敦賀										10℃以上積算気温			267
日付	気温(℃)			風向・風速(m/s)						降水量(mm)			日照(h)	
	平均	最高	最低	平均	最多	最大	風向	瞬間	風向	日計	1時間	10分		
11	24.6	28.1	22.0	1.9	S	4.1	NNW	5.1	N	0.0	0.0	0.0	2.6	
12	27.4	32.2	21.5	4.8	SSE	8.1	SSE	12.8	S	0.0	0.0	0.0	2.8	
13	27.1	30.3	24.6	4.4	SSE	9.6	SSE	13.5	SSE	0.5	0.5	0.5	1.3	
14	28.9	33.3	23.9	3.4	SSE	6.5	SE	10.7	SE	0.0	0.0	0.0	4.9	
15	27.8	34.0	23.4	5.3	SSE	10.6	SSE	16.0	NW	0.0	0.0	0.0	6.8	
16	24.5	27.3	20.7	2.0	S	5.9	SSE	8.9	SE	0.5	0.5	0.5	0.9	
17	25.9	29.4	23.3	4.2	SSE	8.4	SSE	12.5	SSE	42.5	20.0	6.0	0.3	
18	28.1	31.2	25.1	4.4	SSE	8.6	SSE	12.6	SSE	0.5	0.5	0.5	0.6	
19	26.7	31.8	22.8	4.7	SSE	8.6	SSE	12.4	SSE	26.5	19.0	7.5	0.7	
20	25.7	29.0	22.3	2.7	SSE	7.1	SSE	11.2	SSE	0.0	0.0	0.0	2.4	
前半旬	27.2	31.6	23.1	4.0	SSE					0.5			18.4	
後半旬	26.2	29.7	22.8	3.6	SSE					70.0			4.9	
旬	26.7	30.7	23.0	3.8	SSE					70.5			23.3	
平年差/比	+1.7	+2.7	+0.8							84			62	

地域気象観測旬報

2009年7月11日～20日 福井県 (57)

(3/3)

観測所名	美浜										10℃以上積算気温			264
	気温(℃)			風向・風速(m/s)						降水量(mm)			日照 (h)	
	平均	最高	最低	平均	最多	最大	風向	瞬間	風向	日計	1時間	10分		
11	24.3	28.3	21.3	0.9	NNE	2.3	NNE	3.5	NE	0.0	0.0	0.0	3.8	
12	27.4	33.3	20.6	1.2	SW	3.6	S	10.2	S	0.0	0.0	0.0	3.4	
13	27.4	31.0	24.2	1.5	SSW	4.4	N	8.7	SSE	0.0	0.0	0.0	1.1	
14	28.4	33.5	23.4	1.2	SW	4	SW	6.9	WSW	0.0	0.0	0.0	4.6	
15	27.8	35.7	21.9	2.1	SW	8	NW	15.7	NNW	0.0	0.0	0.0	6.7	
16	24.0	28.2	20.1	1.0	SW	2.9	N	5.0	NNE	0.0	0.0	0.0	0.8	
17	25.8	31.3	23.8	1.2	SW	3.2	SW	7.3	SW	31.0	19.5	7.0	0.8	
18	27.5	32.6	24.0	0.9	SSW	2.6	WSW	5.3	WSW	0.5	0.5	0.5	0.5	
19	26.9	33.9	22.5	1.6	SW	4.5	SW	9.3	WSW	19.5	15.5	6.5	1.4	
20	24.3	27.9	21.7	0.9	NNE	2.7	NNE	4.4	NNW	0.0	0.0	0.0	1.1	
前半旬	27.1	32.4	22.3	1.4	SW					0.0			19.6	
後半旬	25.7	30.8	22.4	1.1	SW					51.0			4.6	
旬	26.4	31.6	22.4	1.3	SW					51.0			24.2	
平年差/比	+2.0	+3.9	+1.0							63			60	

観測所名	小浜										10℃以上積算気温			263
	気温(℃)			風向・風速(m/s)						降水量(mm)			日照 (h)	
	平均	最高	最低	平均	最多	最大	風向	瞬間	風向	日計	1時間	10分		
11	24.6	29.1	21.3	1.6	SE	3.1	SSE	4.0	SSE	0.0	0.0	0.0	4.3	
12	26.6	32.3	20.2	3.6	E	6.6	E	10.1	ESE	0.0	0.0	0.0	2.4	
13	27.1	31.9	23.2	2.9	ESE	8.1	ESE	12.6	ESE	17.5	17.5	9.0	1.1	
14	28.4	34.5	22.5	2.9	ESE	6.7	S	11.9	SSW	0.0	0.0	0.0	7.1	
15	27.6	34.4	21.7	3.7	SSE	10.4	NNW	16.7	WNW	0.0	0.0	0.0	7.2	
16	24.0	28.6	19.8	2.1	ESE	5.9	ESE	7.5	E	1.0	1.0	0.5	0.5	
17	26.0	31.1	23.7	3.4	SE	7.1	E	11.9	WSW	7.0	5.0	3.5	0.8	
18	27.2	32.2	23.6	2.4	ESE	5	ESE	7.1	SW	0.0	0.0	0.0	0.5	
19	27.3	33.0	22.2	3.0	E	6.4	NNW	12.5	SW	19.0	9.5	4.0	1.2	
20	24.3	27.7	22.3	1.5	NW	4.1	WNW	5.9	WNW	0.0	0.0	0.0	0.3	
前半旬	26.9	32.4	21.8	2.9	ESE					17.5			22.1	
後半旬	25.8	30.5	22.3	2.5	ESE					27.0			3.3	
旬	26.3	31.5	22.1	2.7	ESE					44.5			25.4	
平年差/比	+1.6	+2.9	+0.7							52			53	

統計値の種類

- 正常値 完全・・・統計値を求める対象となる資料が全てある値
-)”を含む値 準完全・・・統計値を求める対象となる資料の一部が欠けている場合
-]”を含む値 資料不足・・・統計値を求める対象となる資料が足りない値
- ”X”の値 資料なし・・・統計値を求める対象となる資料が参考値もしくは欠測により全くない場合
- ”/”の値 観測機器移転等のため平年値を求めていないもの。
- 空欄 観測を行っていないもの。
- ”_”の値 旬の極値につける。

地域雨量観測旬報

2009年7月11日～20日 福井県 (57)

(1/1)

観測所名 日付	美山				武生				板垣				九頭竜				大飯			
	降水量(mm)				降水量(mm)				降水量(mm)				降水量(mm)				降水量(mm)			
	日計	平年比	最大1時間	最大10分間	日計	平年比	最大1時間	最大10分間	日計	平年比	最大1時間	最大10分間	日計	平年比	最大1時間	最大10分間	日計	平年比	最大1時間	最大10分間
11	0.0		0.0	0.0	0.0		0.0	0.0	×		×	0.0		0.0	0.0	0.0		0.0	0.0	
12	0.0		0.0	0.0	0.0		0.0	0.0	×		×	0.0		0.0	0.0	0.0		0.0	0.0	
13	3.0		2.5	1.5	4.0		1.5	1.0	×		×	6.5		3.0	2.0	28.5		28.5	11.5	
14	0.0		0.0	0.0	0.0		0.0	0.0	×		×	0.5		0.5	0.5	0.0		0.0	0.0	
15	0.0		0.0	0.0	0.0		0.0	0.0	×		×	0.0		0.0	0.0	0.0		0.0	0.0	
半旬計/最大	3.0	6	2.5	1.5	4.0	//	1.5	1.0	×	×		7.0	10	3.0	2.0	28.5	//	28.5	11.5	
16	10.0		7.5	2.5	8.5		5.5	2.0	×		×	10.5		7.5	4.5	0.5		0.5	0.5	
17	31.0		12.0	4.0	29.5		7.5	4.0	×		×	52.5		16.5	6.0	5.0		4.0	3.0	
18	6.0		4.5	3.0	4.0		3.0	1.5	×		×	7.0		4.5	2.5	0.5		0.5	0.5	
19	27.5		19.5	7.0	23.0		14.5	4.0	×		×	18.0		9.5	2.5	20.0		11.5	4.5	
20	1.0		1.0	1.0	0.5		0.5	0.5	×		×	0.0		0.0	0.0	0.5		0.5	0.5	
半旬計/最大	75.5	191	19.5	7.0	65.5	//	14.5	4.0	×	×		88.0	136	16.5	6.0	26.5	//	11.5	4.5	
旬計	78.5	78			69.5	//			×	×		95.0	61			55.0	//			
旬最大	31.0		19.5	7.0	29.5		14.5	4.0				52.5		16.5	6.0	28.5		28.5	11.5	
起日	17		19	19	17		19	19				17		17	17	13		13	13	

統計値の種類

正常値	完全・・・統計値を求める対象となる資料が全てある値
”)”を含む値	準完全・・・統計値を求める対象となる資料の一部が欠けている場合
”]”を含む値	資料不足・・・統計値を求める対象となる資料が足りない値
”X”の値	資料なし・・・統計値を求める対象となる資料が参考値もしくは欠測により全くない場合
”//”の値	観測機器移転等のため平年値を求めていないもの。
空欄	観測を行っていないもの。
”_”の値	旬の極値につける。