

福井県農業気象速報

平成21年 7月 下旬

第 2 9 卷 2 1 号
福 井 県 台
福 井 地 方 気 象 台
平 成 2 1 年 8 月 3 日

1. 気象概況

この期間は、太平洋高気圧の勢力が弱く、梅雨前線や低気圧の影響で曇りや雨の日が多く、低温・多雨・寡照となりました。22日と26日から27日は県内各地で日最大1時間降水量20mm以上を観測しました。

平均気温は、福井、敦賀、全てのアメダス地点で平年より低くなりました。

降水量は、福井、敦賀共に平年より多く、アメダス地点では、三国、越廼、小浜で平年よりかなり多く、その他の地点では平年より多くなりました。

日照時間は、福井、敦賀、全てのアメダス地点で平年よりかなり少なくなりました。

天気概況(昼)

- 21日:梅雨前線が本州付近に停滞し、雨後一時曇。
- 22日:本州の南岸の梅雨前線は西日本で次第に南下し、曇一時雨。
- 23日:梅雨前線は本州の南海上に停滞し、曇一時晴。
- 24日:梅雨前線は対馬海峡から西日本に達し、曇一時晴。
- 25日:日本海沿岸の梅雨前線上を低気圧が北東に進み、曇時々雨。
- 26日:日本海沿岸の梅雨前線に向って南から暖かく湿った空気が流れ込み、大気の状態が不安定となり、曇後一時雨、雷を伴う。
- 27日:引き続き梅雨前線に向って南から暖かく湿った空気が流れ込み、曇時々雨。
- 28日:本州上の梅雨前線は不明瞭となるが、気圧の谷や南から湿った空気が流れ込み、曇後一時雨。
- 29日:梅雨前線上の低気圧は日本海の沿岸を東に進み、曇。
- 30日:本州上の梅雨前線は不明瞭となり、北に偏った高気圧に覆われ、曇。
- 31日:北に偏った高気圧に覆われたことや上空の気圧の谷の影響により、曇。

2. 天気概況(福井地方気象台)

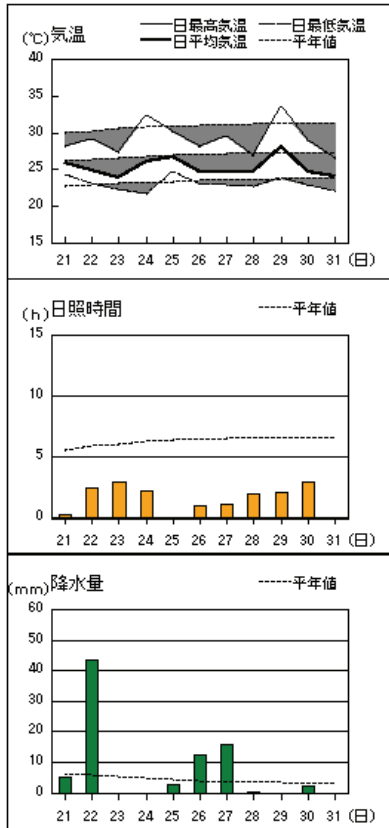
日	06時～18時(昼)	18時～翌日06時(夜)
21日	雨後一時曇	曇後一時大雨、雷を伴う
22日	曇一時雨	曇
23日	曇一時晴	曇後一時晴
24日	曇一時晴	曇
25日	曇時々雨	曇
26日	曇後一時雨、雷を伴う	雨時々曇
27日	曇時々雨	曇一時雨
28日	曇後一時雨	曇一時雨
29日	曇	曇一時雨
30日	曇	曇
31日	曇	曇後一時雨

3. 平年・昨年との比較(気象官署)

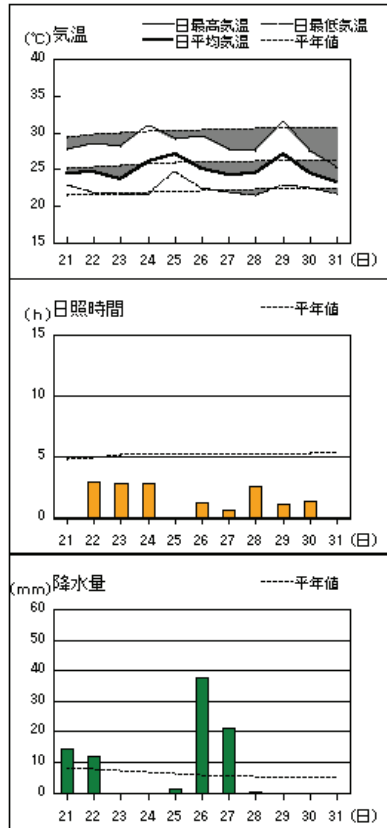
期間		福 井			敦 賀		
		平均気温 ()	降水量 (mm)	日照時間 (h)	平均気温 ()	降水量 (mm)	日照時間 (h)
7月21日 ～ 7月31日	本 年	25.3	82.0	16.9	25.9	77.0	13.9
	平 年	27.3	37.3	78.1	27.4	38.4	78.4
	平年差・比	-2.0	220%	22%	-1.5	201%	18%
	階級区分	低い	多い	かなり少ない	低い	多い	かなり少ない
8月上旬	平 年	27.1	38.7	68.1	27.3	33.1	68.9

アメダス 気象経過図：2009年7月21日-2009年7月31日

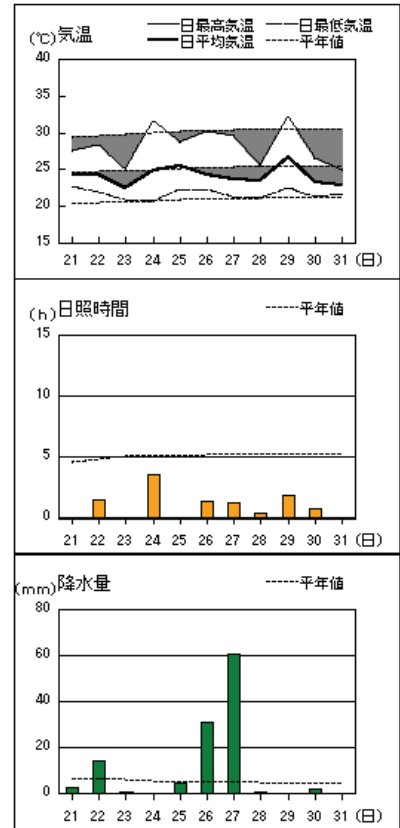
福井



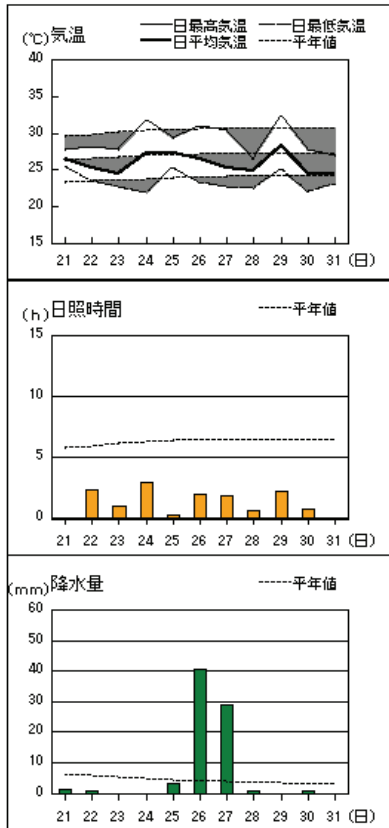
大野



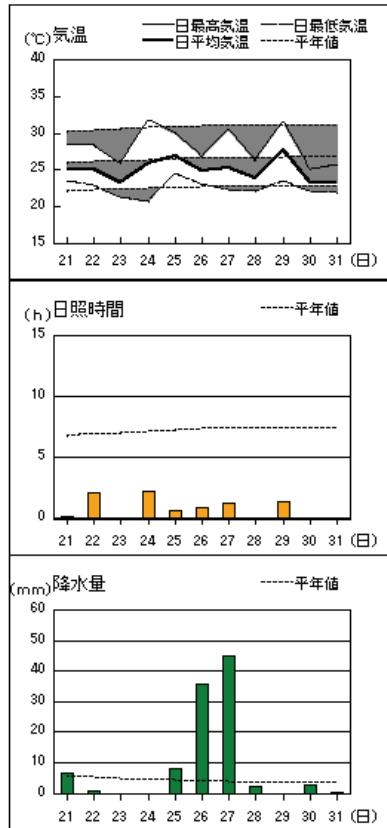
今庄



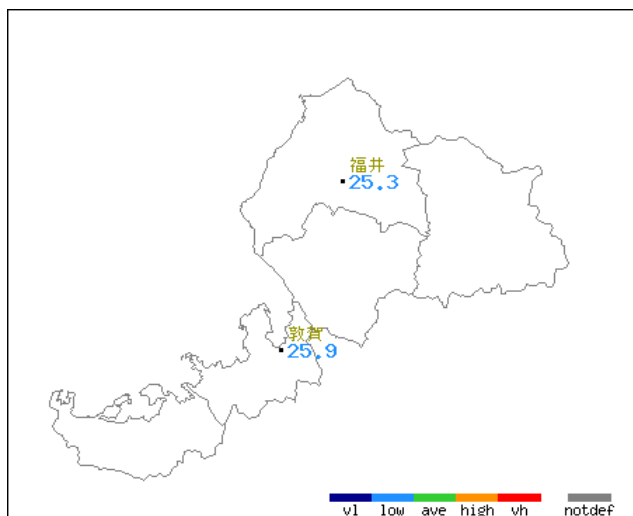
敦賀



小浜

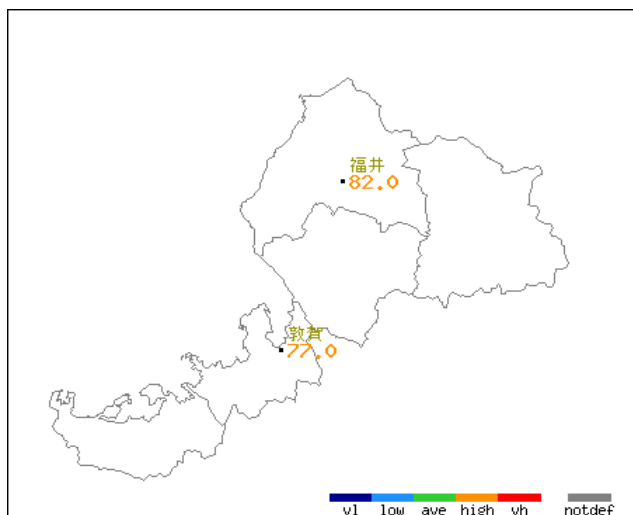


平均気温・降水量・日照時間分布図(気象官署) 2009年(平成21年)7月下旬 福井県



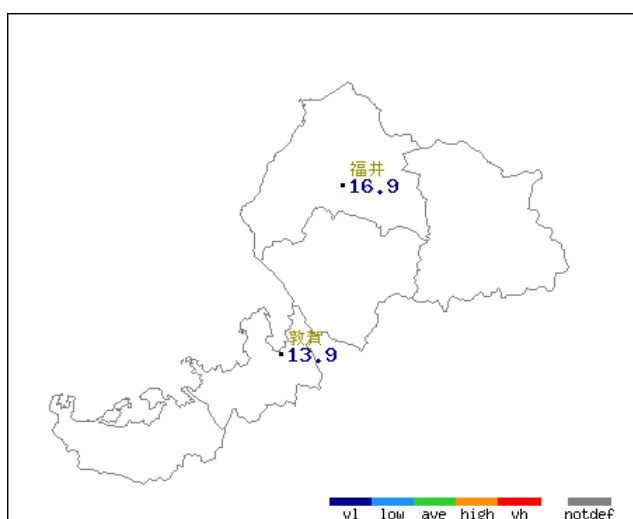
地上観測旬別値 2009年7月下旬 平均気温(°C)

地点名	実況値	平年値	平年差
福井	25.3	27.3	-2.0
敦賀	25.9	27.4	-1.5



地上観測旬別値 2009年7月下旬 降水量(mm)

地点名	実況値	平年値	平年比(%)
福井	82.0	37.3	220
敦賀	77.0	38.4	201



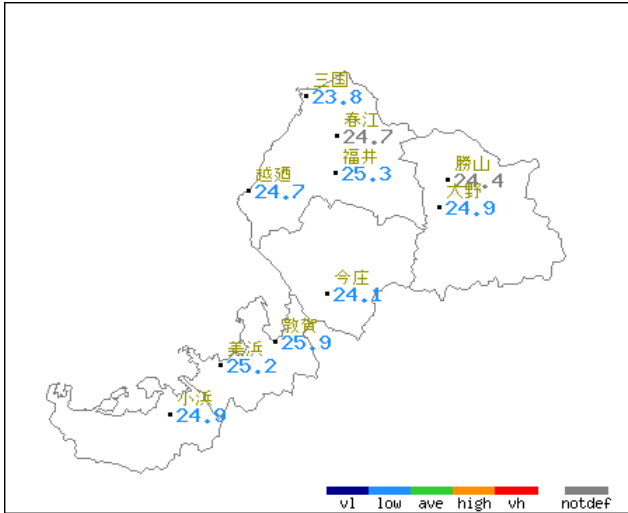
地上観測旬別値 2009年7月下旬 日照時間(h)

地点名	実況値	平年値	平年比(%)
福井	16.9	78.1	22
敦賀	13.9	78.4	18

■凡例

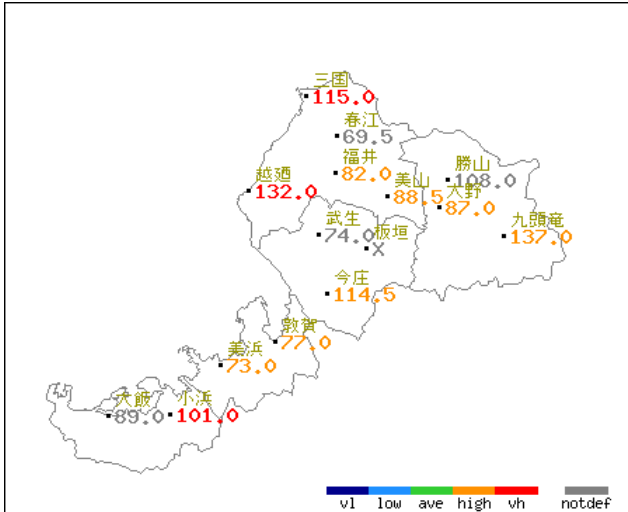
D	D)	D]	X	//
完全値	準完全値	資料不足値	資料なし	平年値なし

平均気温・降水量・日照時間分布図(アメダス) 2009年(平成21年)7月下旬 福井県



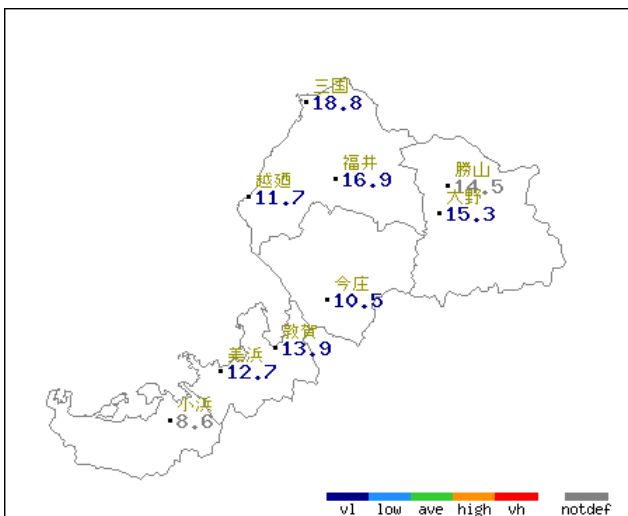
アメダス旬別値 2009年7月下旬 平均気温(°C)

地点名	実況値	平年値	平年差
三国	23.8	25.7	-1.9
春江	24.7	//	//
越前	24.7	26.8	-2.1
福井	25.3	27.2	-1.9
勝山	24.4	//	//
大野	24.9	26.1	-1.2
今庄	24.1	25.4	-1.3
敦賀	25.9	27.3	-1.4
美浜	25.2	26.6	-1.4
小浜	24.9	26.8	-1.9



アメダス旬別値 2009年7月下旬 降水量(mm)

地点名	実況値	平年値	平年比(%)
三国	115.0	34.5	333
春江	69.5	//	//
越前	132.0	41.6	317
福井	82.0	38.5	213
美山	88.5	40.1	221
勝山	108.0	//	//
武生	74.0	//	//
大野	87.0	55.4	157
板垣	X	50.3	X
九頭竜	137.0	91.3	150
今庄	114.5	49.8	230
敦賀	77.0	41.0	188
美浜	73.0	42.5	172
大飯	89.0	//	//
小浜	101.0	40.0	253



アメダス旬別値 2009年7月下旬 日照時間(h)

地点名	実況値	平年値	平年比(%)
三国	18.8	78.7	24
越前	11.7	74.0	16
福井	16.9	73.4	23
勝山	14.5	//	//
大野	15.3	58.0	26
今庄	10.5	58.2	18
敦賀	13.9	71.9	19
美浜	12.7	73.6	17
小浜	8.6	81.1	11

■凡例

D	D)	D]	X	//
完全値	準完全値	資料不足値	資料なし	平年値なし

地域気象観測旬報

2009年7月21日～31日 福井県 (57)

(1/3)

観測所名	三国										10℃以上積算気温			262
	気温(℃)			風向・風速(m/s)						降水量(mm)			日照 (h)	
	平均	最高	最低	平均	最多	最大	風向	瞬間	風向	日計	1時間	10分		
21	24.6	26.8	22.9	1.8	S	3.6	S	8.6	SW	39.0	19.5	8.5	0.5	
22	23.4	26.2	22.0	1.2	W	2.9	NW	7.5	SW	7.5	22.5	6.0	5.4	
23	22.6	25.0	21.6	1.3	NE	3.1	NE	7.1	NE	0.0	0.0	0.0	1.1	
24	24.4	28.8	20.7	1.2	SSE	2.6	ESE	4.9	ESE	0.0	0.0	0.0	3.0	
25	25.3	27.7	23.0	2.3	S	4.5	SSE	10.7	WSW	10.5	6.5	4.0	0.0	
26	22.7	24.2	21.6	1.3	NE	3.4	NE	7.1	ENE	33.0	24.0	11.0	0.1	
27	23.2	28.4	21.9	1.7	WNW	4.7	SE	10.4	SE	19.5	10.0	3.0	0.9	
28	23.3	25.7	21.3	1.3	NE	3.4	ENE	6.1	ENE	3.0	2.0	2.0	2.5	
29	26.3	31.4	23.1	1.8	SSW	4.5	SSW	9.4	SSW	0.0	2.0	0.0	0.7	
30	23.1	26.1	21.7	2.1	NE	4.5	NE	9.1	NE	2.5	1.5	1.0	4.5	
31	22.7	24.7	21.3	1.3	NE	3.9	ENE	6.5	ENE	0.0	0.0	0.0	0.1	
前半旬	24.1	26.9	22.0	1.6	SSE					57.0			10.0	
後半旬	23.6	26.8	21.8	1.6	NE					58.0			8.8	
旬	23.8	26.8	21.9	1.6	NE					115.0			18.8	
平年差/比	-1.9	-2.3	-1.0							333			24	

観測所名	春江										10℃以上積算気温			272
	気温(℃)			風向・風速(m/s)						降水量(mm)			日照 (h)	
	平均	最高	最低	平均	最多	最大	風向	瞬間	風向	日計	1時間	10分		
21	25.6	27.6	23.9	3.0	S	5.3	SSE	7.7	S	5.5	1.5	1.5		
22	24.2	27.3	22.5	2.3	NW	4.9	NW	6.7	NNW	20.0	18.5	7.0		
23	23.0	26.1	21.6	3.4	N	6.1	N	8.7	WNW	0.0	0.0	0.0		
24	25.5	31.4	21.4	2.1	S	4.9	NW	7.2	NW	0.0	0.0	0.0		
25	26.5	30.0	23.3	3.3	S	7.3	SSE	10.8	S	5.0	3.0	1.5		
26	23.9	26.6	22.2	2.0	NNW	7.9	NW	13.4	WNW	16.5	9.5	5.0		
27	24.3	30.2	22.6	3.0	N	7.3	SSE	9.8	SSE	20.0	8.5	5.0		
28	24.1	26.1	22.1	1.7	NNW	3.9	N	5.7	NNE	0.5	0.5	0.5		
29	27.7	32.9	23.4	3.1	SSW	8.4	S	12.3	S	0.0	0.0	0.0		
30	24.0	27.4	21.3	2.7	NNW	6.3	N	8.7	NNE	2.0	2.0	1.0		
31	23.4	25.9	21.8	1.5	NNW	3.7	NW	5.1	NW	0.0	0.0	0.0		
前半旬	25.0	28.5	22.5	2.8	S					30.5				
後半旬	24.6	28.2	22.2	2.3	NNW					39.0				
旬	24.7	28.3	22.4	2.6	NNW					69.5				
平年差/比	//	//	//							//				

観測所名	越廼										10℃以上積算気温			271
	気温(℃)			風向・風速(m/s)						降水量(mm)			日照 (h)	
	平均	最高	最低	平均	最多	最大	風向	瞬間	風向	日計	1時間	10分		
21	26.4	28.0	23.6	2.6	SE	5.2	ESE	11.0	ESE	16.5	8.5	5.5	0.1	
22	24.0	27.3	22.6	1.2	NE	3.5	SSW	8.6	SSW	41.5	34.5	11.0	3.2	
23	22.8	24.8	21.8	1.1	ENE	2.4	NNE	6.5	NNW	0.0	0.0	0.0	0.6	
24	24.9	28.6	21.8	1.0	NNW	2.8	E	6.0	E	0.0	0.0	0.0	2.6	
25	27.3	30.4	23.5	2.2	SE	4.9	SSW	11.4	E	21.0	18.5	9.0	0.6	
26	23.7	25.4	22.6	0.9	NNE	3	NW	6.4	NW	28.5	23.5	12.5	0.3	
27	25.1	30.6	23.2	1.9	SSE	5.4	WSW	11.6	SSW	14.5	10.5	5.0	1.6	
28	23.7	25.4	22.2	0.8	NNE	2	N	4.5	NNE	3.5	2.0	1.0	0.2	
29	27.1	32.1	23.5	1.4	SSE	3.9	SW	10.8	WSW	1.0	1.0	0.5	2.4	
30	23.0	24.7	21.3	1.7	NNE	3.4	N	8.1	N	5.5	4.5	2.5	0.1	
31	23.3	25.6	21.2	0.7	SE	1.8	NNE	3.2	N	0.0	0.0	0.0	0.0	
前半旬	25.1	27.8	22.7	1.6	SE					79.0			7.1	
後半旬	24.3	27.3	22.3	1.2	SE					53.0			4.6	
旬	24.7	27.5	22.5	1.4	SE					132.0			11.7	
平年差/比	-2.1	-2.1	-1.8							317			16	

観測所名	福井										10℃以上積算気温			278
	気温(℃)			風向・風速(m/s)						降水量(mm)			日照 (h)	
	平均	最高	最低	平均	最多	最大	風向	瞬間	風向	日計	1時間	10分		
21	25.8	28.2	24.3	2.2	SSW	5.1	S	7.9	S	5.0	1.5	1.0	0.3	
22	24.9	29.2	23.0	2.6	NNW	5.4	NNW	8.4	NNW	43.5	38.0	10.5	2.4	
23	23.8	27.3	22.2	3.3	NNW	6.1	NNW	9.3	NNW	0.0	0.0	0.0	2.9	
24	26.0	32.3	21.7	2.0	SW	4.5	SSE	7.3	S	0.0	0.0	0.0	2.2	
25	26.7	30.1	24.7	2.5	S	6.8	SW	11.9	SW	2.5	2.0	1.5	0.0	
26	24.6	28.0	23.1	1.9	N	5.9	NW	9.8	WSW	12.5	6.0	2.0	1.0	
27	24.7	29.6	22.8	2.5	S	5	SE	6.8	SSE	16.0	6.0	3.0	1.1	
28	24.7	26.9	22.6	1.9	NNW	3.8	N	5.6	N	0.5	1.0	1.0	2.0	
29	28.1	33.5	23.8	2.9	SW	8.7	S	13.1	SSW	0.0	0.0	0.0	2.1	
30	24.7	28.9	22.8	3.0	NNW	5.6	NNW	9.1	NNW	2.0	1.5	0.5	2.9	
31	24.0	26.5	22.0	1.5	NNE	4.3	N	5.3	NNE	0.0	0.0	0.0	0.0	
前半旬	25.4	29.4	23.2	2.5	NNW					51.0			7.8	
後半旬	25.1	28.9	22.9	2.3	N					31.0			9.1	
旬	25.3	29.1	23.0	2.4	NNW					82.0			16.9	
平年差/比	-1.9	-2.2	-0.6							213			23	

地域気象観測旬報

2009年7月21日～31日 福井県 (57)

(2/3)

観測所名	勝山										10℃以上積算気温			268
	気温(℃)			風向・風速(m/s)						降水量(mm)			日照 (h)	
	平均	最高	最低	平均	最多	最大	風向	瞬間	風向	日計	1時間	10分		
21	24.0	27.2	22.6	1.4	E	5	E	6.5	E	24.0	19.5	9.0	0.0	
22	24.1	27.9	21.7	1.9	NNW	4.1	NNW	6.5	NW	12.5	8.0	2.5	3.3	
23	23.2	27.8	21.1	1.8	NNW	5.4	WNW	7.3	WNW	0.0	0.0	0.0	2.2	
24	25.2	31.1	21.2	1.7	S	5.5	SSE	9.1	S	0.0	0.0	0.0	3.3	
25	26.8	29.0	23.9	2.8	SE	6.6	SE	11.6	SE	5.5	5.5	2.5	0.1	
26	24.2	29.8	21.8	1.3	E	7.6	WNW	12.5	WNW	36.5	31.0	18.5	0.8	
27	23.7	27.8	21.6	1.8	N	5	ESE	8.3	ESE	28.0	16.5	7.5	0.6	
28	23.7	26.6	21.2	1.3	NNW	3.5	NNW	5.0	NNW	1.5	1.0	0.5	2.4	
29	26.6	31.3	22.2	1.9	SSE	4.8	SSE	8.0	S	0.0	0.5	0.0	1.7	
30	23.8	26.6	21.8	1.8	NNW	4.3	WNW	7.0	W	0.0	0.0	0.0	0.0	
31	23.1	25.6	21.3	1.3	NNW	3.3	N	5.0	N	0.0	0.0	0.0	0.1	
前半旬	24.7	28.6	22.1	1.9	NNW					42.0			8.9	
後半旬	24.2	28.0	21.7	1.6	NNW					66.0			5.6	
旬	24.4	28.2	21.9	1.7	NNW					108.0			14.5	
平年差/比	//	//	//							//			//	

観測所名	大野										10℃以上積算気温			274
	気温(℃)			風向・風速(m/s)						降水量(mm)			日照 (h)	
	平均	最高	最低	平均	最多	最大	風向	瞬間	風向	日計	1時間	10分		
21	24.5	27.6	22.8	1.1	NNW	4	SSE	7.0	SSE	14.5	9.0	3.5	0.0	
22	24.6	28.5	21.8	1.0	NW	2.6	NW	5.7	NW	12.0	10.0	4.5	2.9	
23	23.6	28.1	21.7	1.0	NW	2.6	NW	6.1	W	0.0	0.0	0.0	2.8	
24	26.1	31.0	21.7	1.8	SSE	4.7	SSE	8.1	SSE	0.0	0.0	0.0	2.8	
25	27.0	29.1	24.6	2.1	SE	4.7	SE	10.1	SW	1.5	1.5	1.0	0.0	
26	25.0	29.6	22.4	1.2	E	4.5	SW	10.4	SW	37.5	28.0	15.0	1.2	
27	24.3	27.7	21.8	1.5	SE	4.4	SSE	9.2	SE	21.0	14.0	5.5	0.6	
28	24.4	27.5	21.5	0.8	S	1.9	S	3.6	SSW	0.5	0.5	0.5	2.6	
29	27.0	31.5	22.9	1.8	SSE	4.1	SSE	7.2	SE	0.0	0.0	0.0	1.1	
30	24.5	27.5	22.5	1.1	NW	2.5	NW	6.5	WSW	0.0	0.0	0.0	1.3	
31	23.3	25.3	21.6	0.9	WNW	1.6	NW	3.2	WSW	0.0	0.0	0.0	0.0	
前半旬	25.2	28.9	22.5	1.4	NW					28.0			8.5	
後半旬	24.8	28.2	22.1	1.2	NW					59.0			6.8	
旬	24.9	28.5	22.3	1.3	NW					87.0			15.3	
平年差/比	-1.2	-2.1	0.0							157			26	

観測所名	今庄										10℃以上積算気温			265
	気温(℃)			風向・風速(m/s)						降水量(mm)			日照 (h)	
	平均	最高	最低	平均	最多	最大	風向	瞬間	風向	日計	1時間	10分		
21	24.2	27.4	22.7	1.3	S	3.7	S	8.5	SSE	2.5	1.0	1.0	0.0	
22	24.3	28.4	21.9	0.9	S	3.1	SSE	5.0	SSE	14.0	11.0	5.0	1.5	
23	22.4	25.1	20.9	1.3	NNE	3.4	NNE	5.4	NNE	0.5	0.5	0.5	0.0	
24	24.8	31.6	20.6	1.2	S	2.9	S	7.1	SSE	0.0	0.0	0.0	3.6	
25	25.4	28.8	22.2	1.8	S	5	S	11.4	S	4.5	4.0	2.5	0.0	
26	24.3	30.1	22.3	1.2	SSE	5.1	S	16.5	SSE	30.5	21.0	7.0	1.3	
27	23.6	29.5	21.3	1.3	S	3.4	SSW	6.4	SW	60.5	27.0	11.5	1.2	
28	23.4	25.5	21.0	1.1	NNE	2.9	NNE	4.2	NNE	0.5	0.5	0.5	0.4	
29	26.7	32.1	22.5	1.5	S	3.9	S	10.2	SE	0.0	0.0	0.0	1.8	
30	23.2	26.4	21.3	1.4	S	4	S	7.0	S	1.5	1.0	0.5	0.7	
31	22.9	24.9	21.7	0.9	S	2.1	N	3.5	SW	0.0	0.0	0.0	0.0	
前半旬	24.2	28.3	21.7	1.3	S					21.5			5.1	
後半旬	24.0	28.1	21.7	1.2	S					93.0			5.4	
旬	24.1	28.2	21.7	1.3	S					114.5			10.5	
平年差/比	-1.3	-2.4	+0.6							230			18	

観測所名	敦賀										10℃以上積算気温			285
	気温(℃)			風向・風速(m/s)						降水量(mm)			日照 (h)	
	平均	最高	最低	平均	最多	最大	風向	瞬間	風向	日計	1時間	10分		
21	26.5	27.6	25.5	4.3	SSE	9.4	SSE	13.7	SSE	1.5	0.5	0.5	0.0	
22	25.3	28.2	23.4	2.5	NNE	5.9	NNE	7.6	NNE	1.0	0.5	0.5	2.3	
23	24.5	27.6	22.7	2.2	NNW	4.9	NNE	6.4	W	0.0	0.0	0.0	1.0	
24	27.3	31.8	21.9	3.8	SSE	8.4	SSE	12.6	S	0.0	0.0	0.0	2.9	
25	27.3	29.4	25.2	5.7	SSE	10	SSE	14.3	SSE	3.0	3.0	2.0	0.3	
26	26.4	30.9	23.3	3.3	SSE	10.1	W	15.9	W	40.5	21.0	8.0	2.0	
27	25.3	30.3	22.7	4.0	SSE	7.5	SSE	11.6	SSE	29.0	12.5	4.5	1.9	
28	24.8	26.4	22.4	2.0	N	6.1	SSE	9.4	S	1.0	1.0	1.0	0.6	
29	28.4	32.3	25.1	5.1	SSE	7.9	SSE	12.3	SSE	0.0	0.0	0.0	2.2	
30	24.4	27.8	22.1	2.3	W	5.9	N	7.7	N	1.0	0.5	0.5	0.7	
31	24.5	26.8	23.1	2.0	W	3.6	WSW	5.4	NNW	0.0	0.0	0.0	0.0	
前半旬	26.2	28.9	23.7	3.7	SSE					5.5			6.5	
後半旬	25.6	29.1	23.1	3.1	SSE					71.5			7.4	
旬	25.9	29.0	23.4	3.4	SSE					77.0			13.9	
平年差/比	-1.4	-1.8	-0.8							188			19	

地域気象観測旬報

2009年7月21日～31日 福井県 (57)

(3/3)

観測所名	美浜										10℃以上積算気温			277
	気温(℃)			風向・風速(m/s)						降水量(mm)			日照 (h)	
	平均	最高	最低	平均	最多	最大	風向	瞬間	風向	日計	1時間	10分		
21	25.7	27.5	24.0	0.9	SW	1.9	SW	5.0	SSW	3.5	1.0	0.5	0.0	
22	24.8	27.3	23.5	1.4	N	3.5	N	5.5	N	2.0	1.5	1.0	2.8	
23	24.0	27.9	21.7	1.3	SW	3.4	NW	5.9	NW	0.0	0.0	0.0	1.0	
24	26.3	31.5	21.1	1.2	SE	4.1	SE	7.3	ESE	0.0	0.0	0.0	1.9	
25	27.5	30.8	24.6	1.9	SE	4.2	W	12.0	WSW	12.0	12.0	4.5	0.4	
26	24.5	26.9	22.8	1.1	NNE	5.3	NW	11.2	NW	34.0	26.5	13.5	1.4	
27	24.9	31.5	22.8	1.2	SSW	3.5	SSW	8.7	SSW	18.0	5.0	2.0	1.6	
28	23.9	25.4	22.1	0.8	N	2.8	N	4.1	N	1.5	1.0	0.5	0.9	
29	27.9	32.9	23.5	1.1	SE	4.2	NE	7.5	NE	0.0	0.0	0.0	2.7	
30	23.5	25.2	22.1	1.8	NNW	4.1	NNW	7.2	NNW	2.0	1.0	1.0	0.0	
31	23.8	26.3	22.5	1.3	SW	3.3	WSW	5.2	WSW	0.0	0.0	0.0	0.0	
前半旬	25.7	29.0	23.0	1.3	SW					17.5			6.1	
後半旬	24.8	28.0	22.6	1.2	SW					55.5			6.6	
旬	25.2	28.5	22.8	1.3	SW					73.0			12.7	
平年差/比	-1.4	-1.9	-0.4							172	-1.9		17	

観測所名	小浜										10℃以上積算気温			274
	気温(℃)			風向・風速(m/s)						降水量(mm)			日照 (h)	
	平均	最高	最低	平均	最多	最大	風向	瞬間	風向	日計	1時間	10分		
21	25.1	28.5	23.4	2.0	SE	5.2	ESE	8.9	SE	6.5	2.5	1.0	0.2	
22	25.0	28.3	22.8	2.2	NNW	5	WNW	6.5	WNW	1.0	1.0	1.0	2.1	
23	23.2	25.8	21.3	1.9	N	4.4	NNW	6.2	NNW	0.0	0.0	0.0	0.0	
24	25.9	31.7	20.7	2.6	ESE	7.4	E	11.6	E	0.0	0.0	0.0	2.2	
25	26.8	29.9	24.5	4.3	ESE	8.1	ESE	12.4	SE	8.0	7.5	4.5	0.6	
26	24.8	26.8	23.1	2.3	WNW	7.8	WNW	12.0	W	35.5	27.0	10.0	0.9	
27	25.2	30.6	22.3	3.4	ESE	6.8	E	8.9	E	45.0	26.5	10.0	1.2	
28	23.9	26.2	22.1	1.4	WNW	4.1	WNW	5.0	WNW	2.0	1.5	1.5	0.0	
29	27.8	31.6	23.4	3.9	ESE	7.3	E	11.4	S	0.0	0.0	0.0	1.4	
30	23.3	25.1	22.1	3.1	NW	6.6	NNW	10.1	NNW	2.5	1.0	0.5	0.0	
31	23.3	25.7	21.9	1.9	WNW	5	WNW	6.7	NNW	0.5	0.5	0.5	0.0	
前半旬	25.2	28.8	22.5	2.6	ESE					15.5			5.1	
後半旬	24.7	27.7	22.5	2.7	WNW					85.5			3.5	
旬	24.9	28.2	22.5	2.6	ESE					101.0			8.6	
平年差/比	-1.9	-3.1	-0.4							253			11	

統計値の種類

- 正常値
 -)”を含む値
 -]”を含む値
 - ”X”の値
 - ”/”の値
 - 空欄
 - ”_”の値
- 完全・・・統計値を求める対象となる資料が全てある値
 準完全・・・統計値を求める対象となる資料の一部が欠けている場合
 資料不足・・・統計値を求める対象となる資料が足りない値
 資料なし・・・統計値を求める対象となる資料が参考値もしくは欠測により全くない場合
 観測機器移転等のため平年値を求めていないもの。
 観測を行っていないもの。
 旬の極値につける。

地域雨量観測旬報

2009年7月21日～31日 福井県 (57)

(1/1)

観測所名 日付	美山				武生				板垣				九頭竜				大飯			
	降水量(mm)				降水量(mm)				降水量(mm)				降水量(mm)				降水量(mm)			
	日計	平年比	最大1時間	最大10分間	日計	平年比	最大1時間	最大10分間	日計	平年比	最大1時間	最大10分間	日計	平年比	最大1時間	最大10分間	日計	平年比	最大1時間	最大10分間
21	13.0		10.5	3.5	9.0		8.0	2.5	×		×	7.0		3.5	1.5	9.0		3.5	3.0	
22	14.0		8.5	3.0	7.0		5.5	3.0	×		×	15.5		11.0	5.5	2.0		2.0	1.5	
23	0.0		0.0	0.0	0.5		0.5	0.5	×		×	0.0		0.0	0.0	0.0		0.0	0.0	
24	0.0		0.0	0.0	0.0		0.0	0.0	×		×	0.0		0.0	0.0	0.0		0.0	0.0	
25	11.0		10.0	4.0	12.0		12.0	7.5	×		×	5.0		2.0	1.0	25.0		25.0	14.0	
半旬計/最大	38.0	147	10.5	4.0	28.5	//	12.0	7.5	×	×		27.5	54	11.0	5.5	36.0	//	25.0	14.0	
26	25.5		17.0	11.5	26.0		18.0	11.5	×		×	42.0		30.0	11.5	39.5		30.0	9.0	
27	24.0		8.0	2.5	18.0		5.0	2.0	×		×	39.5		9.5	6.5	7.0		2.5	1.5	
28	0.0		0.5	0.0	0.0		0.5	0.0	×		×	23.0		13.5	7.5	0.0		0.0	0.0	
29	0.0		0.0	0.0	0.0		0.0	0.0	×		×	4.5		2.0	1.0	0.0		0.0	0.0	
30	1.0		1.0	0.5	1.5		1.0	1.0	×		×	0.5		0.5	0.5	6.0		1.5	0.5	
31	0.0		0.0	0.0	0.0		0.0	0.0	×		×	0.0		0.0	0.0	0.5		0.5	0.5	
半旬計/最大	50.5	220	17.0	11.5	45.5	//	18.0	11.5	×	×		109.5	212	30.0	11.5	53.0	//	30.0	9.0	
旬計	88.5	221			74.0	//			×	×		137.0	150			89.0	//			
旬最大	25.5		17.0	11.5	26.0		18.0	11.5				42.0		30.0	11.5	39.5		30.0	14.0	
起日	26		26	26	26		26	26				26		26	26	26		26	25	

統計値の種類

正常値	完全・・・統計値を求める対象となる資料が全てある値
”)”を含む値	準完全・・・統計値を求める対象となる資料の一部が欠けている場合
”]”を含む値	資料不足・・・統計値を求める対象となる資料が足りない値
”X”の値	資料なし・・・統計値を求める対象となる資料が参考値もしくは欠測により全くない場合
”//”の値	観測機器移転等のため平年値を求めていないもの。
空欄	観測を行っていないもの。
”_”の値	旬の極値につける。