

# 福井県農業気象速報

平成21年 8月 中旬

第 2 9 卷 2 3 号  
福 井 県 気 象 台  
福 井 地 方 気 象 台  
平 成 2 1 年 8 月 2 1 日

## 1. 気象概況

この期間は、旬のはじめと後半は高気圧に覆われ晴れました。12日は晴れて各地で気温が上がり、福井、小浜など県内5観測所で日最高気温が35℃以上の猛暑日となりました。

平均気温は、福井で平年より低く、敦賀で平年並、アメダス地点では、小浜で平年並、その他の地点では平年より低くなりました。

降水量は、福井で平年より少なく、敦賀で平年並、アメダス地点では、越廼、美浜、小浜で平年並、その他の地点では平年より少なくなりました。

日照時間は、福井、敦賀共に平年並で、アメダス地点では大野で平年より多く、その他の地点では平年並となりました。

### 天気概況(昼)

- 11日:台風第9号が東海から関東の南海上を東に進み、次第に高気圧に覆われ、曇一時晴。
- 12日:高気圧に覆われたが、台風第8号から変わった低気圧が日本海に進み、晴時々薄曇。
- 13日:寒冷前線が北陸地方を通過し、曇時々雨。
- 14日:日本海に中心を持つ高気圧に次第に覆われ、曇後晴。
- 15日:高気圧に覆われたが、弱い気圧の谷の影響により、曇一時晴。
- 16日:高気圧に覆われたが、午後は大気の状態が不安定となり、晴時々曇。
- 17日:北からの高気圧に覆われ、快晴。
- 18日:引き続き、高気圧に覆われたが、午後は大気の状態が不安定となり、晴後時々薄曇。
- 19日:引き続き高気圧に覆われ、薄曇時々晴。
- 20日:高気圧に覆われたが、夜には沿海州の低気圧からのびる前線が朝鮮半島付近に達し、薄曇。

## 2. 天気概況(福井地方気象台)

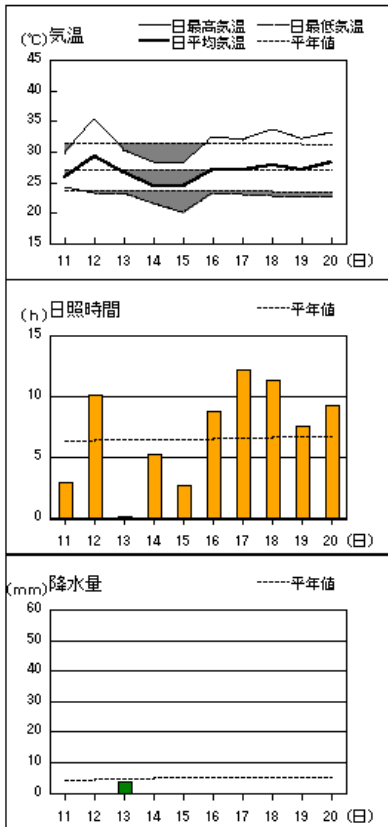
日	06時～18時(昼)	18時～翌日06時(夜)
11日	曇一時晴	曇後一時晴
12日	晴時々薄曇	曇一時雨
13日	曇時々雨	曇一時雨
14日	曇後晴	晴
15日	曇一時晴	曇一時雨
16日	晴時々曇	晴一時曇
17日	快晴	晴
18日	晴後時々薄曇	薄曇後晴
19日	薄曇時々晴	薄曇時々晴
20日	薄曇	曇

## 3. 平年・昨年との比較(気象官署)

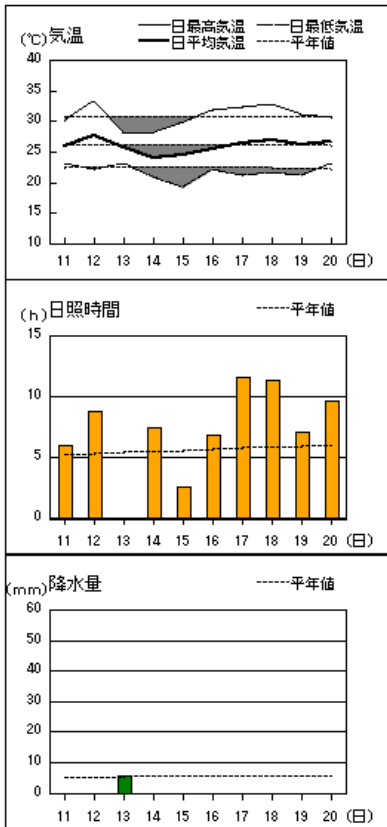
期間		福 井			敦 賀		
		平均気温 (℃)	降水量 (mm)	日照時間 (h)	平均気温 (℃)	降水量 (mm)	日照時間 (h)
8月11日 ～ 8月20日	本 年	26.8	3.5	70.1	27.0	14.5	59.9
	平 年	27.1	44.7	65.2	27.3	40.1	64.5
	平年差・比	-0.3	8%	108%	-0.3	36%	93%
8月下旬	階級区分	低い	少ない	平年並	平年並	平年並	平年並
	昨 年	28.1	57.5	73.9	28.8	36.5	78.0
8月下旬	平 年	26.3	52.6	68.4	26.6	61.6	67.8

# アメダス 気象経過図：2009年8月11日-2009年8月20日

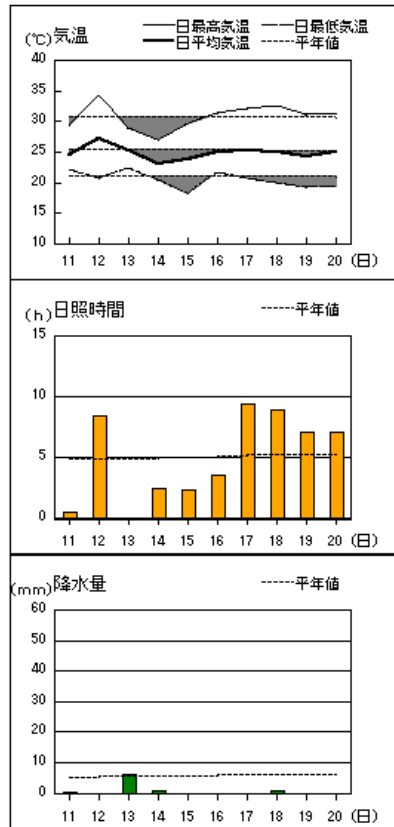
福井



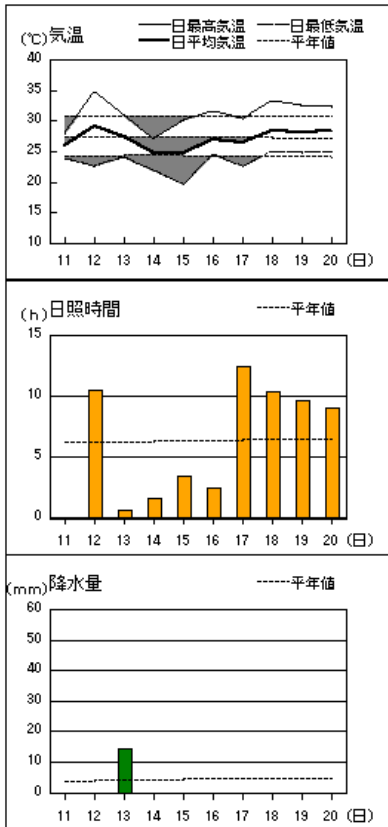
大野



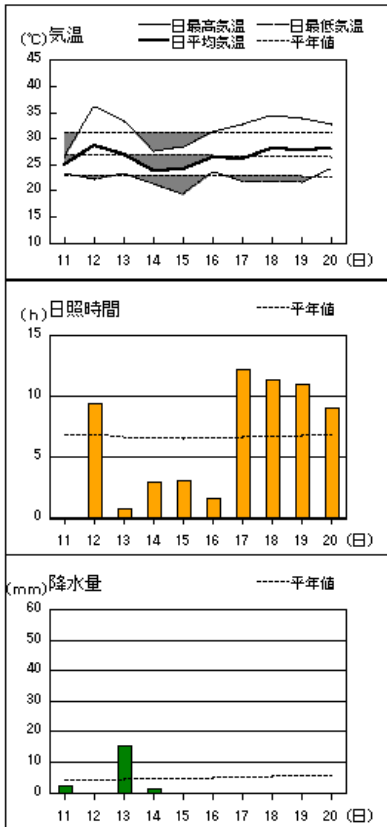
今庄



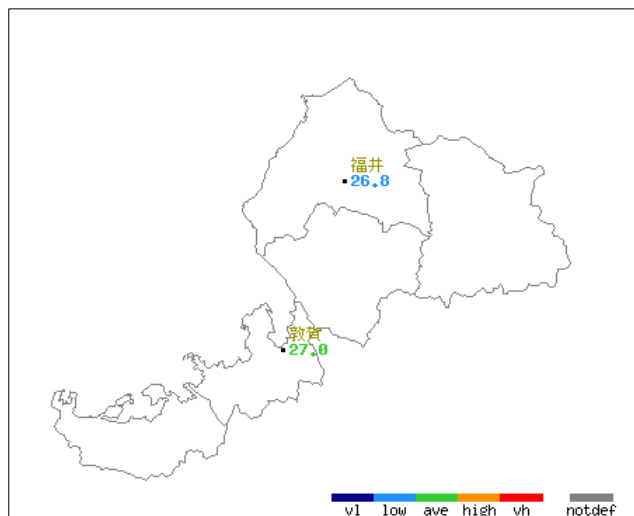
敦賀



小浜

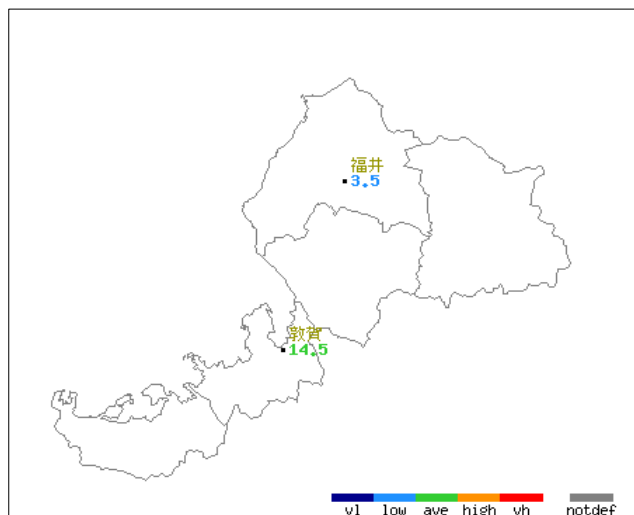


# 平均気温・降水量・日照時間分布図(気象官署) 2009年(平成21年)8月中旬 福井県



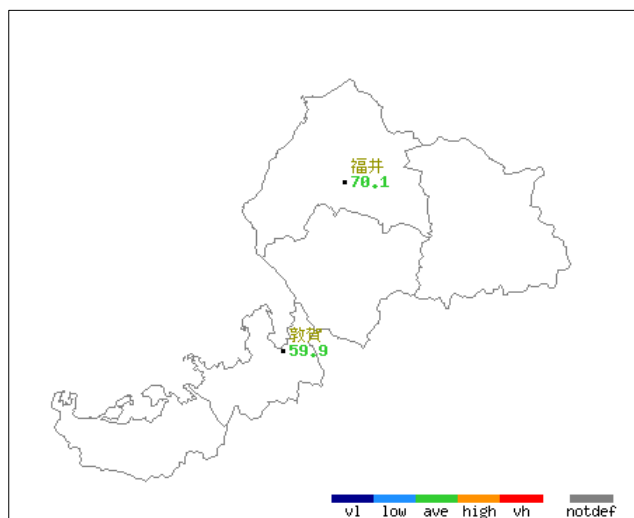
地上観測旬別値 2009年8月中旬 平均気温(°C)

地点名	実況値	平年値	平年差
福井	26.8	27.1	-0.3
敦賀	27.0	27.3	-0.3



地上観測旬別値 2009年8月中旬 降水量(mm)

地点名	実況値	平年値	平年比(%)
福井	3.5	44.7	8
敦賀	14.5	40.1	36



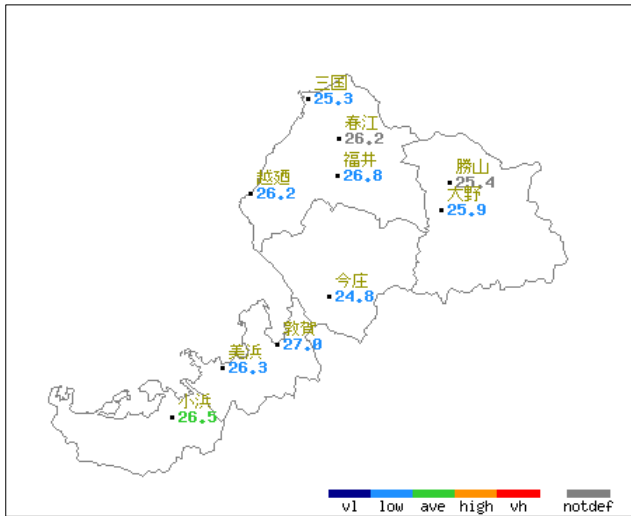
地上観測旬別値 2009年8月中旬 日照時間(h)

地点名	実況値	平年値	平年比(%)
福井	70.1	65.2	108
敦賀	59.9	64.5	93

■凡例

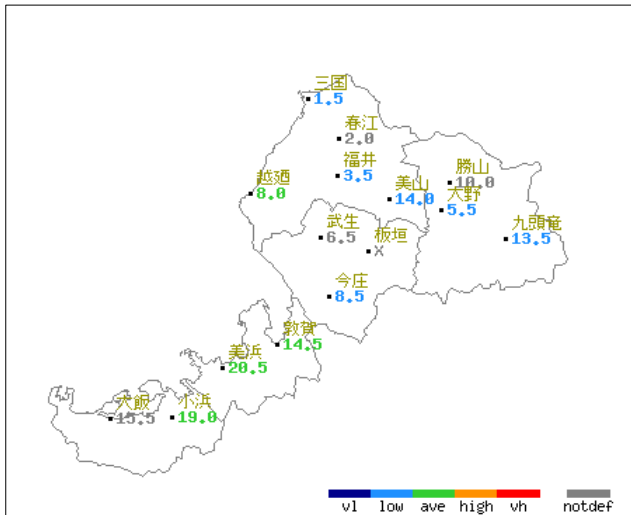
D	D)	D]	X	//
完全値	準完全値	資料不足値	資料なし	平年値なし

## 平均気温・降水量・日照時間分布図(アメダス) 2009年(平成21年)8月中旬 福井県



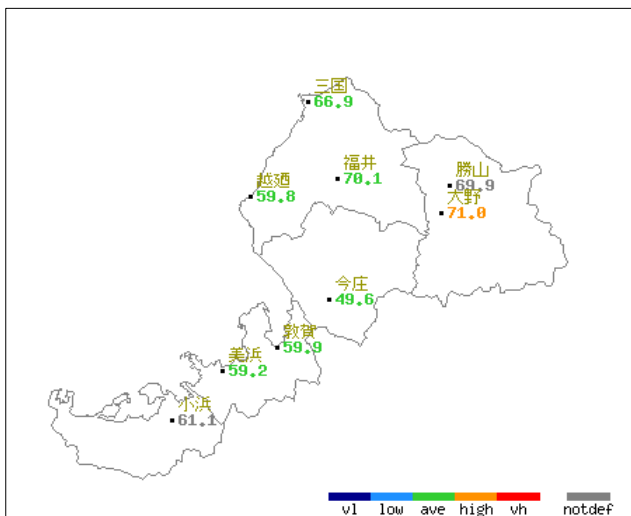
アメダス旬別値 2009年8月中旬 平均気温(°C)

地点名	実況値	平年値	平年差
三国	25.3	25.9	-0.6
春江	26.2	//	//
越廼	26.2	26.9	-0.7
福井	26.8	27.2	-0.4
勝山	25.4	//	//
大野	25.9	26.3	-0.4
今庄	24.8	25.4	-0.6
敦賀	27.0	27.4	-0.4
美浜	26.3	26.7	-0.4
小浜	26.5	26.8	-0.3



アメダス旬別値 2009年8月中旬 降水量(mm)

地点名	実況値	平年値	平年比(%)
三国	1.5	47.0	3
春江	2.0	//	//
越廼	8.0	46.1	17
福井	3.5	54.2	6
美山	14.0	58.4	24
勝山	10.0	//	//
武生	6.5	//	//
大野	5.5	58.2	9
板垣	X	57.3	X
九頭竜	13.5	68.0	20
今庄	8.5	63.5	13
敦賀	14.5	46.3	31
美浜	20.5	57.4	36
大飯	15.5	//	//
小浜	19.0	48.8	39



アメダス旬別値 2009年8月中旬 日照時間(h)

地点名	実況値	平年値	平年比(%)
三国	66.9	70.8	94
越廼	59.8	64.0	93
福井	70.1	66.2	106
勝山	69.9	//	//
大野	71.0	55.6	128
今庄	49.6	51.5	96
敦賀	59.9	62.9	95
美浜	59.2	64.4	92
小浜	61.1	66.0	93

■凡例

D	D)	D]	X	//
完全値	準完全値	資料不足値	資料なし	平年値なし

# 地域気象観測旬報

2009年8月11日～20日 福井県 (57)

(1/3)

観測所名	三国			10℃以上積算気温									253	
	気温(℃)			風向・風速(m/s)						降水量(mm)				日照 (h)
	平均	最高	最低	平均	最多	最大	風向	瞬間	風向	日計	1時間	10分		
11	24.4	27.0	23.3	1.2	NNE	3.4	NE	6.7	NE	0.5	0.5	0.5	0.5	
12	27.6	32.8	22.2	1.5	SSE	3.2	SSE	6.9	SSE	0.0	0.0	0.0	8.3	
13	25.8	29.6	22.7	1.9	SSE	3.7	S	8.1	SSE	1.0	1.0	0.5	0.2	
14	23.4	26.2	20.7	0.8	NNE	1.9	NNW	6.7	NW	0.0	0.0	0.0	3.0	
15	23.0	26.1	19.5	1.2	SE	2.4	NE	4.9	NE	0.0	0.0	0.0	4.0	
16	25.2	28.2	22.5	1.2	ENE	3.1	NE	5.5	NE	0.0	0.0	0.0	9.8	
17	25.0	28.3	22.3	1.1	NNE	2.1	NNW	5.5	NE	0.0	0.0	0.0	12.2	
18	25.6	29.0	21.9	1.2	SE	2.7	SSE	5.7	SSE	0.0	0.0	0.0	11.3	
19	25.7	28.8	22.2	1.7	SE	3.5	SE	7.3	SSE	0.0	0.0	0.0	7.6	
20	27.5	32.4	23.5	3.2	SSE	4.1	SSE	9.1	SSE	0.0	0.0	0.0	10.0	
前半旬	24.8	28.3	21.7	1.3	NNE					1.5			16.0	
後半旬	25.8	29.3	22.5	1.7	SSE					0.0			50.9	
旬	25.3	28.8	22.1	1.5	SSE					1.5			66.9	
平年差/比	-0.6	-0.4	-1.0							3			94	

観測所名	春江			10℃以上積算気温									262	
	気温(℃)			風向・風速(m/s)						降水量(mm)				日照 (h)
	平均	最高	最低	平均	最多	最大	風向	瞬間	風向	日計	1時間	10分		
11	25.2	28.7	23.6	2.7	NNW	6.3	NNW	8.7	N	0.0	0.0	0.0		
12	28.9	35.2	23.2	2.7	SSW	4.8	SSE	8.2	S	0.0	0.0	0.0		
13	26.4	29.5	22.7	3.3	S	7	S	10.3	WNW	1.5	1.0	0.5		
14	23.4	26.8	20.6	3.4	NNW	5.9	N	8.2	NNW	0.5	0.5	0.5		
15	23.7	27.0	19.0	1.9	ESE	4.4	NW	6.7	NW	0.0	0.0	0.0		
16	26.3	30.7	22.0	2.1	NNW	6.3	NNW	8.2	NNW	0.0	0.0	0.0		
17	26.2	29.8	22.9	2.1	NNW	4.5	NW	7.2	NNW	0.0	0.0	0.0		
18	27.1	31.5	23.6	2.8	S	4.6	SSW	6.2	NNW	0.0	0.0	0.0		
19	26.6	30.9	22.2	2.5	NNW	4.5	NNW	6.2	NNW	0.0	0.0	0.0		
20	28.4	33.3	23.5	4.9	SSE	7.9	SSE	11.3	SSE	0.0	0.0	0.0		
前半旬	25.5	29.4	21.8	2.8	NNW					2.0				
後半旬	26.9	31.2	22.8	2.9	S					0.0				
旬	26.2	30.3	22.3	2.8	NNW					2.0				
平年差/比	//	//	//							//				

観測所名	越廼			10℃以上積算気温									262	
	気温(℃)			風向・風速(m/s)						降水量(mm)				日照 (h)
	平均	最高	最低	平均	最多	最大	風向	瞬間	風向	日計	1時間	10分		
11	24.8	25.9	23.2	1.0	NE	2	NNE	4.9	NNW	0.0	0.0	0.0	0.1	
12	28.6	35.3	22.2	1.5	SE	4.5	WSW	9.1	SE	0.0	0.0	0.0	8.5	
13	27.0	31.3	22.8	2.1	SE	4.9	ESE	10.1	S	6.0	2.5	1.0	0.0	
14	23.5	26.0	21.2	1.6	NNE	2.7	N	6.7	N	2.0	1.5	1.0	2.6	
15	23.6	25.9	20.6	0.8	SE	1.8	SSW	3.2	SSW	0.0	0.0	0.0	2.0	
16	26.0	30.2	23.5	1.0	ESE	2.2	NNE	4.6	NE	0.0	0.0	0.0	9.3	
17	25.5	29.2	23.1	1.0	N	2.1	N	4.1	N	0.0	0.0	0.0	11.0	
18	26.6	30.1	23.0	1.0	N	2.2	SE	5.3	S	0.0	0.0	0.0	10.1	
19	26.9	29.5	23.6	1.1	SE	2.3	SSE	6.8	ESE	0.0	0.0	0.0	7.6	
20	29.3	32.0	26.9	2.1	SE	3.6	SE	9.1	SSW	0.0	0.0	0.0	8.6	
前半旬	25.5	28.9	22.0	1.4	SE					8.0			13.2	
後半旬	26.9	30.2	24.0	1.2	SE					0.0			46.6	
旬	26.2	29.5	23.0	1.3	SE					8.0			59.8	
平年差/比	-0.7	-0.1	-1.5							17			93	

観測所名	福井			10℃以上積算気温									268	
	気温(℃)			風向・風速(m/s)						降水量(mm)				日照 (h)
	平均	最高	最低	平均	最多	最大	風向	瞬間	風向	日計	1時間	10分		
11	25.9	29.7	24.2	2.9	NNW	6.2	NNW	10.8	NW	0.0	0.0	0.0	2.9	
12	29.2	35.3	23.2	2.4	SSE	4.8	S	8.2	S	0.0	0.0	0.0	10.1	
13	26.7	30.2	23.2	2.7	NNW	5.5	S	9.1	SSW	3.5	1.5	1.5	0.1	
14	24.4	28.3	21.6	3.5	NNW	6.9	NNW	10.8	NNW	0.0	0.0	0.0	5.2	
15	24.3	28.2	20.1	1.8	N	4.2	N	6.8	NW	0.0	0.0	0.0	2.7	
16	27.0	32.4	23.3	2.2	NNW	7.2	NW	11.1	NW	0.0	0.0	0.0	8.8	
17	27.1	32.0	23.0	2.4	SSW	5.8	NNW	8.9	NNW	0.0	0.0	0.0	12.2	
18	27.7	33.7	22.7	2.5	S	5.7	N	8.4	NNW	0.0	0.0	0.0	11.3	
19	27.2	32.1	22.8	2.2	S	4.8	N	6.9	N	0.0	0.0	0.0	7.6	
20	28.2	33.1	22.7	3.6	S	7	SSE	10.4	SSE	0.0	0.0	0.0	9.2	
前半旬	26.1	30.3	22.5	2.7	NNW					3.5			21.0	
後半旬	27.4	32.7	22.9	2.6	S					0.0			49.1	
旬	26.8	31.5	22.7	2.6	NNW					3.5			70.1	
平年差/比	-0.4	+0.1	-1.0							6			106	

# 地域気象観測旬報

2009年8月11日～20日 福井県 (57)

(2/3)

観測所名	勝山										10℃以上積算気温			254
	気温(℃)			風向・風速(m/s)						降水量(mm)			日照 (h)	
	平均	最高	最低	平均	最多	最大	風向	瞬間	風向	日計	1時間	10分		
11	25.4	30.3	22.6	2.4	NW	6.6	WNW	9.2	WNW	0.0	0.0	0.0	6.9	
12	27.2	<u>33.9</u>	21.7	1.0	NW	4.3	E	5.5	E	0.0	0.0	0.0	8.6	
13	24.9	27.2	22.2	1.6	N	4.4	WNW	8.4	NW	<u>10.0</u>	<u>4.5</u>	<u>3.0</u>	0.0	
14	23.5	28.0	20.4	2.3	WNW	6.1	WNW	9.2	W	0.0	0.0	0.0	7.1	
15	23.7	28.8	<u>18.3</u>	1.6	NNW	4.5	NNW	6.7	N	0.0	0.0	0.0	2.8	
16	25.5	31.4	21.8	1.8	E	<u>6.8</u>	NW	9.3	WNW	0.0	0.0	0.0	6.5	
17	25.9	31.6	21.1	2.2	E	4.2	NW	6.1	NW	0.0	0.0	0.0	12.0	
18	26.1	32.1	21.3	1.9	E	4.8	WNW	6.5	W	0.0	0.0	0.0	10.1	
19	25.4	31.2	20.6	2.0	E	5.5	S	<u>10.0</u>	SSE	0.0	0.0	0.0	7.4	
20	26.1	30.9	20.6	3.0	SE	5.9	SE	9.3	SSE	0.0	0.0	0.0	8.5	
前半旬	24.9	29.6	21.0	1.8	NNW					10.0			25.4	
後半旬	25.8	31.4	21.1	2.2	E					0.0			44.5	
旬	25.4	30.5	21.1	2.0	E					10.0			69.9	
平年差/比	//	//	//							//			//	

観測所名	大野										10℃以上積算気温			259
	気温(℃)			風向・風速(m/s)						降水量(mm)			日照 (h)	
	平均	最高	最低	平均	最多	最大	風向	瞬間	風向	日計	1時間	10分		
11	25.9	30.1	23.0	1.2	WNW	3.3	W	8.0	W	0.0	0.0	0.0	6.0	
12	27.6	<u>33.3</u>	22.1	1.0	SSE	2.3	N	4.7	NNE	0.0	0.0	0.0	8.7	
13	25.6	28.2	23.0	1.0	WNW	2.4	NNW	6.3	NW	<u>5.5</u>	<u>1.5</u>	<u>1.0</u>	0.0	
14	24.0	28.2	20.9	1.2	WNW	4	W	8.0	WSW	0.0	0.0	0.0	7.4	
15	24.6	29.9	<u>19.2</u>	1.1	SSE	3.3	SSE	6.1	S	0.0	0.0	0.0	2.6	
16	25.4	31.8	22.0	1.0	W	3.6	NNW	7.2	NNW	0.0	0.0	0.0	6.8	
17	26.4	32.3	21.0	1.0	NW	3.2	ESE	6.2	NW	0.0	0.0	0.0	11.5	
18	26.9	32.7	21.7	1.2	WNW	3.4	SE	5.8	WSW	0.0	0.0	0.0	11.3	
19	26.1	31.0	21.1	1.9	SSE	<u>5.6</u>	SSE	<u>9.4</u>	SSE	0.0	0.0	0.0	7.1	
20	26.7	30.5	23.0	3.3	SSE	5.3	SSE	9.2	SSE	0.0	0.0	0.0	9.6	
前半旬	25.5	29.9	21.6	1.1	WNW								24.7	
後半旬	26.3	31.7	21.8	1.7	SSE					0.0			46.3	
旬	25.9	30.8	21.7	1.4	SSE					5.5			71.0	
平年差/比	-0.4	-0.2	-0.8							9			128	

観測所名	今庄										10℃以上積算気温			248
	気温(℃)			風向・風速(m/s)						降水量(mm)			日照 (h)	
	平均	最高	最低	平均	最多	最大	風向	瞬間	風向	日計	1時間	10分		
11	24.5	29.4	22.1	1.1	S	4.3	S	7.7	SW	0.5	0.5	0.5	0.5	
12	27.1	<u>34.1</u>	20.7	1.4	S	3.1	S	6.3	SSE	0.0	0.0	0.0	8.4	
13	25.2	28.9	22.3	1.3	SSW	4	N	5.9	N	<u>6.0</u>	<u>3.0</u>	<u>2.0</u>	0.0	
14	23.0	27.0	20.5	2.4	N	<u>5.6</u>	NNE	<u>9.4</u>	NNE	1.0	0.5	0.5	2.5	
15	23.7	29.7	<u>18.3</u>	1.3	S	3.2	NNE	4.5	NNE	0.0	0.0	0.0	2.3	
16	25.1	31.2	21.6	1.3	SSW	5.1	NNE	8.3	N	0.0	0.0	0.0	3.5	
17	25.3	32.1	20.6	1.5	SW	3	NNE	5.3	NNE	0.0	0.0	0.0	9.4	
18	24.9	32.6	20.0	1.4	S	3.2	S	6.5	S	1.0	0.5	0.5	8.9	
19	24.3	31.0	19.2	1.3	SSW	3	SSW	5.7	SSW	0.0	0.0	0.0	7.0	
20	25.1	31.4	19.3	1.9	S	3.8	S	7.5	SSE	0.0	0.0	0.0	7.1	
前半旬	24.7	29.8	20.8	1.5	S					7.5			13.7	
後半旬	24.9	31.7	20.1	1.5	S					1.0			35.9	
旬	24.8	30.7	20.5	1.5	S					8.5			49.6	
平年差/比	-0.6	-0.1	-0.7							13			96	

観測所名	敦賀										10℃以上積算気温			270
	気温(℃)			風向・風速(m/s)						降水量(mm)			日照 (h)	
	平均	最高	最低	平均	最多	最大	風向	瞬間	風向	日計	1時間	10分		
11	25.9	28.0	23.9	2.6	NNE	6.6	W	9.2	W	0.0	0.0	0.0	0.0	
12	29.2	<u>34.7</u>	22.5	4.0	SSE	7.5	SSE	10.6	SSE	0.0	0.0	0.0	10.5	
13	27.4	30.9	24.0	4.4	SSE	8.1	SSE	12.0	SSE	<u>14.5</u>	<u>10.0</u>	<u>4.0</u>	0.6	
14	24.8	27.2	21.9	4.0	NW	7.7	N	10.2	N	0.0	0.0	0.0	1.6	
15	24.7	30.2	<u>19.7</u>	2.3	SSE	5.7	SSE	8.7	SE	0.0	0.0	0.0	3.4	
16	27.0	31.5	24.5	2.2	SSE	5.6	NNE	7.2	N	0.0	0.0	0.0	2.4	
17	26.5	30.3	22.5	2.7	N	6.5	NNE	8.5	NNE	0.0	0.0	0.0	12.4	
18	28.5	33.2	25.1	4.3	SSE	6.7	SSE	12.2	SE	0.0	0.0	0.0	10.4	
19	28.1	32.6	24.8	4.2	SSE	7.3	SSE	10.9	SSE	0.0	0.0	0.0	9.6	
20	28.3	32.2	25.0	5.8	SSE	<u>9.2</u>	SSE	<u>14.1</u>	SSE	0.0	0.0	0.0	9.0	
前半旬	26.4	30.2	22.4	3.5	SSE					14.5			16.1	
後半旬	27.7	32.0	24.4	3.8	SSE					0.0			43.8	
旬	27.0	31.1	23.4	3.7	SSE					14.5			59.9	
平年差/比	-0.4	+0.1	-1.0							31			95	

## 地域気象観測旬報

2009年8月11日～20日 福井県 (57)

(3/3)

観測所名	美浜										10℃以上積算気温			263
	気温(℃)			風向・風速(m/s)						降水量(mm)			日照 (h)	
	平均	最高	最低	平均	最多	最大	風向	瞬間	風向	日計	1時間	10分		
11	25.3	27.0	23.9	1.2	NW	3.1	NW	6.2	NW	0.5	0.5	0.5	0.0	
12	28.8	35.9	22.0	1.0	SSW	2.5	WSW	4.6	SSW	0.0	0.0	0.0	9.2	
13	26.8	31.0	23.7	1.3	NNW	3.9	NNW	7.2	N	19.5	13.5	5.0	0.5	
14	24.3	27.5	20.9	2.4	NNW	4.5	NNW	7.8	N	0.5	0.5	0.5	2.2	
15	23.8	27.8	19.2	1.1	SW	2.8	NNE	4.5	N	0.0	0.0	0.0	3.4	
16	26.1	30.2	23.8	1.0	NNE	3.5	N	6.0	NNE	0.0	0.0	0.0	3.3	
17	25.4	29.3	22.0	1.3	NNE	3.5	N	5.8	N	0.0	0.0	0.0	11.5	
18	27.4	33.6	21.8	1.2	SW	3.3	ESE	6.7	SE	0.0	0.0	0.0	10.8	
19	27.3	32.9	21.7	1.2	SE	4.2	ESE	7.2	ESE	0.0	0.0	0.0	10.1	
20	27.8	33.5	22.1	1.2	ESE	4.6	ESE	8.9	SE	0.0	0.0	0.0	8.2	
前半旬	25.8	29.8	21.9	1.4	NNW					20.5			15.3	
後半旬	26.8	31.9	22.3	1.2	NNE					0.0			43.9	
旬	26.3	30.9	22.1	1.3	NNW					20.5			59.2	
平年差/比	-0.4	+0.5	-1.3							36			92	

観測所名	小浜										10℃以上積算気温			265
	気温(℃)			風向・風速(m/s)						降水量(mm)			日照 (h)	
	平均	最高	最低	平均	最多	最大	風向	瞬間	風向	日計	1時間	10分		
11	24.9	26.5	23.3	2.5	WNW	6.4	WNW	9.1	WNW	2.0	0.5	0.5	0.0	
12	28.6	36.1	22.0	2.5	SE	6	ESE	7.4	ESE	0.0	0.0	0.0	9.4	
13	27.0	33.3	23.2	3.3	ESE	6.7	E	10.0	NNW	15.5	4.0	2.5	0.8	
14	23.9	27.6	21.4	3.3	N	6.4	N	10.0	NNW	1.5	1.0	0.5	2.9	
15	24.0	28.3	19.3	1.8	WNW	5.2	WNW	6.7	WNW	0.0	0.0	0.0	3.0	
16	26.4	31.1	23.5	2.0	SSE	5.2	NNW	6.5	NNW	0.0	0.0	0.0	1.6	
17	26.1	32.5	21.8	2.4	NW	4.8	WNW	7.2	WNW	0.0	0.0	0.0	12.2	
18	28.2	34.3	21.8	4.5	E	7.1	E	9.9	E	0.0	0.0	0.0	11.3	
19	27.7	33.8	21.6	4.3	E	7.6	E	10.2	E	0.0	0.0	0.0	10.9	
20	28.1	32.7	24.2	5.1	ESE	7.7	E	11.6	E	0.0	0.0	0.0	9.0	
前半旬	25.7	30.4	21.8	2.7	ESE					19.0			16.1	
後半旬	27.3	32.9	22.6	3.7	E					0.0			45.0	
旬	26.5	31.6	22.2	3.2	ESE					19.0			61.1	
平年差/比	-0.3	+0.3	-0.9							39			93	

### 統計値の種類

- 正常値 完全・・・統計値を求める対象となる資料が全てある値
- )”を含む値 準完全・・・統計値を求める対象となる資料の一部が欠けている場合
- ]”を含む値 資料不足・・・統計値を求める対象となる資料が足りない値
- ”X”の値 資料なし・・・統計値を求める対象となる資料が参考値もしくは欠測により全くない場合
- ”//”の値 観測機器移転等のため平年値を求めていないもの。
- 空欄 観測を行っていないもの。
- ”\_”の値 旬の極値につける。

## 地域雨量観測旬報

2009年8月11日～20日 福井県 (57)

(1/1)

観測所名 日付	美山				武生				板垣				九頭竜				大飯			
	降水量(mm)				降水量(mm)				降水量(mm)				降水量(mm)				降水量(mm)			
	日計	平年比	最大1時間	最大10分間	日計	平年比	最大1時間	最大10分間	日計	平年比	最大1時間	最大10分間	日計	平年比	最大1時間	最大10分間	日計	平年比	最大1時間	最大10分間
11	0.0		0.0	0.0	0.0		0.0	0.0	×		×		0.0		0.0	0.0	2.0		0.5	0.5
12	0.0		0.0	0.0	0.0		0.0	0.0	×		×		0.0		0.0	0.0	0.0		0.0	0.0
13	14.0		7.0	6.0	6.5		2.5	1.5	×		×		11.0		3.0	2.0	13.0		4.5	4.5
14	0.0		0.0	0.0	0.0		0.0	0.0	×		×		0.0		0.0	0.0	0.5		1.0	0.5
15	0.0		0.0	0.0	0.0		0.0	0.0	×		×		0.0		0.0	0.0	0.0		0.0	0.0
半旬計/最大	14.0	56	7.0	6.0	6.5	//	2.5	1.5	×	×		11.0	33	3.0	2.0	15.5	//	4.5	4.5	
16	0.0		0.0	0.0	0.0		0.0	0.0	×		×		2.5		2.5	1.0	0.0		0.0	0.0
17	0.0		0.0	0.0	0.0		0.0	0.0	×		×		0.0		0.0	0.0	0.0		0.0	0.0
18	0.0		0.0	0.0	0.0		0.0	0.0	×		×		0.0		0.0	0.0	0.0		0.0	0.0
19	0.0		0.0	0.0	0.0		0.0	0.0	×		×		0.0		0.0	0.0	0.0		0.0	0.0
20	0.0		0.0	0.0	0.0		0.0	0.0	×		×		0.0		0.0	0.0	0.0		0.0	0.0
半旬計/最大	0.0	0	0.0	0.0	0.0	//	0.0	0.0	×	×		2.5	8	2.5	1.0	0.0	//	0.0	0.0	
旬計	14.0	24			6.5	//			×	×		13.5	20			15.5	//			
旬最大	14.0		7.0	6.0	6.5		2.5	1.5				11.0		3.0	2.0	13.0		4.5	4.5	
起日	13		13	13	13		13	13				13		13	13	13		13	13	

### 統計値の種類

正常値	完全・・・統計値を求める対象となる資料が全てある値
”)”を含む値	準完全・・・統計値を求める対象となる資料の一部が欠けている場合
”]”を含む値	資料不足・・・統計値を求める対象となる資料が足りない値
”X”の値	資料なし・・・統計値を求める対象となる資料が参考値もしくは欠測により全くない場合
”//”の値	観測機器移転等のため平年値を求めていないもの。
空欄	観測を行っていないもの。
”_”の値	旬の極値につける。