

福井県農業気象速報

平成21年 8月 下旬

第 2 9 卷 2 4 号
福 井 県 気 象 台
福 井 地 方 気 象 台
平 成 2 1 年 9 月 1 日

1. 気象概況

この期間は、中頃を中心に高気圧に覆われ晴れましたが、旬のはじめと終わりは前線の影響で雨が降りました。22日は、晴れて空気が乾いたため、福井では日最小湿度25%を観測し、8月としての極値を更新しました。

平均気温は、福井、敦賀共に平年より低く、アメダス地点では、大野、今庄で平年よりかなり低く、その他の地点では平年より低くなりました。

降水量は、福井、敦賀共に平年より多く、アメダス地点では、越廼、今庄で平年より多く、その他の地点では平年並となりました。

日照時間は、福井で平年並、敦賀で平年より少なく、アメダス地点では越廼で平年並、その他の地点では平年より少なくなりました。

天気概況(昼)

- 21日:寒冷前線がゆっくり南下、日本海の沿岸に達し、曇後雨。
- 22日:前線は本州の南岸に達し、その後、西から高気圧に覆われ、晴一時曇。
- 23日:高気圧に覆われたが、弱い気圧の谷の影響により、曇後晴。
- 24日:高気圧に覆われ、晴。
- 25日:引き続き、高気圧に覆われ、晴。
- 26日:高気圧に覆われたが、高気圧の中心が日本の東海上へ移動し、晴後一時曇。
- 27日:はじめ高気圧に覆われたが、前線を伴った低気圧が日本海を東に進み、曇時々晴。
- 28日:台風第11号が発生した。寒冷前線が日本海をゆっくり南下し、曇後一時雨。
- 29日:前線は本州付近を南下し、曇時々晴一時雨。
- 30日:台風第11号は八丈島の南海上に達した。東日本は北からの高気圧に覆われ、曇時々晴。
- 31日:台風第11号は夜、関東の沿岸を北上した。北陸地方は気圧の谷の影響により、曇。

2. 天気概況(福井地方気象台)

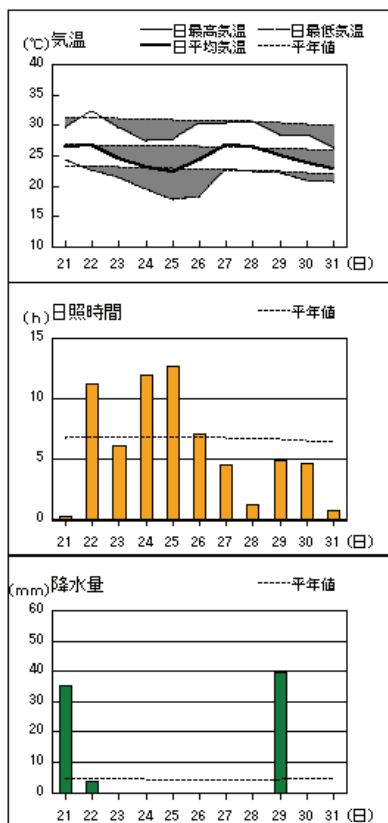
日	06時~18時(昼)	18時~翌日06時(夜)
21日	曇後雨	曇時々雨
22日	晴一時曇	晴
23日	曇後晴	晴後一時雨
24日	晴	晴後一時曇
25日	晴	晴
26日	晴後一時曇	曇後一時晴
27日	曇時々晴	晴一時曇
28日	曇後一時雨	曇後時々大雨
29日	曇時々晴一時雨	曇
30日	曇時々晴	晴後曇
31日	曇	曇後晴

3. 平年・昨年との比較(気象官署)

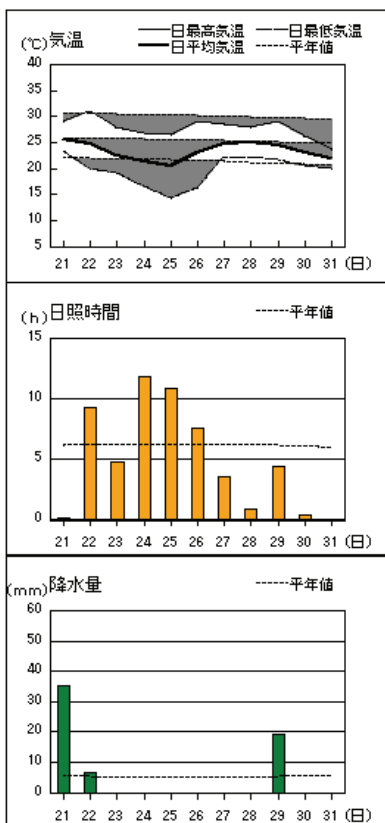
期間		福 井			敦 賀		
		平均気温 ()	降水量 (mm)	日照時間 (h)	平均気温 ()	降水量 (mm)	日照時間 (h)
8月21日 ~ 8月31日	本年	24.7	78.0	65.1	25.0	84.5	51.6
	平年	26.3	52.6	68.4	26.6	61.6	67.8
	平年差・比	-1.6	148%	95%	-1.6	137%	76%
	階級区分	低い	多い	平年並	低い	多い	少ない
9月上旬	平年	24.4	70.4	53.4	24.9	66.7	52.1

アメダス 気象経過図：2009年8月21日-2009年8月31日

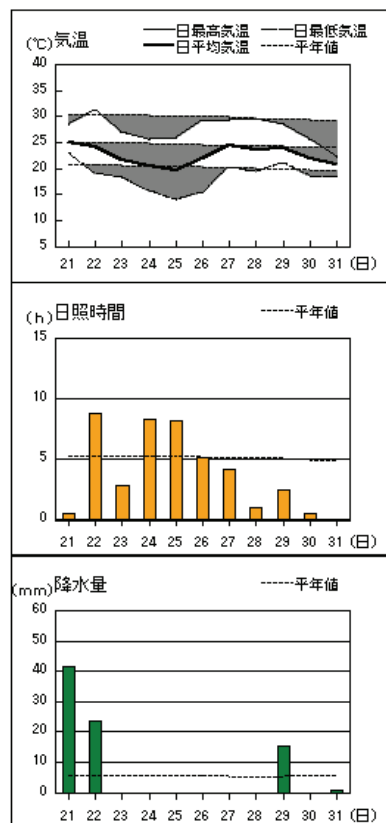
福井



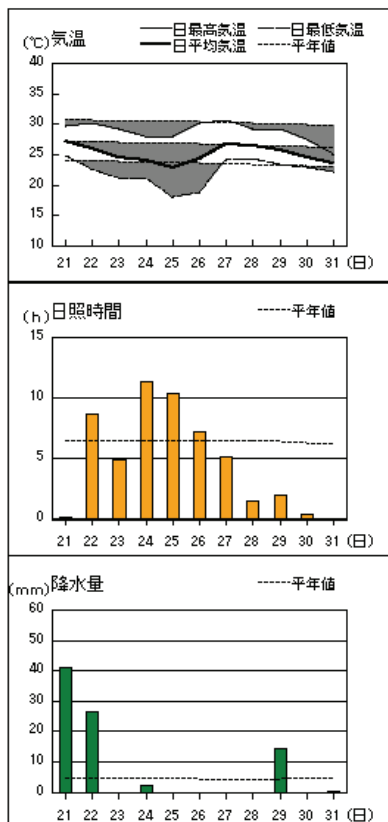
大野



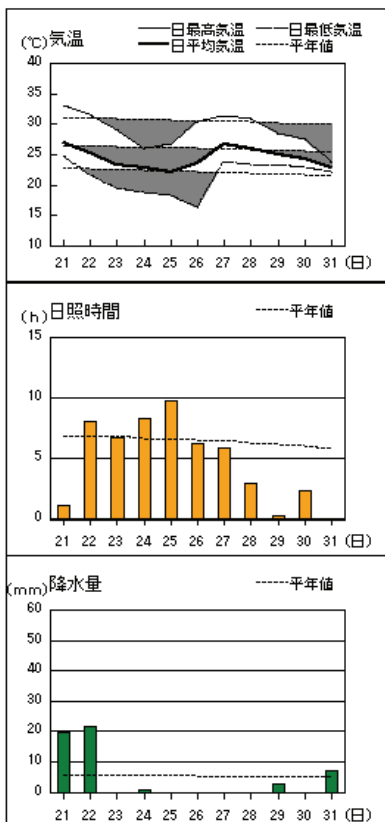
今庄



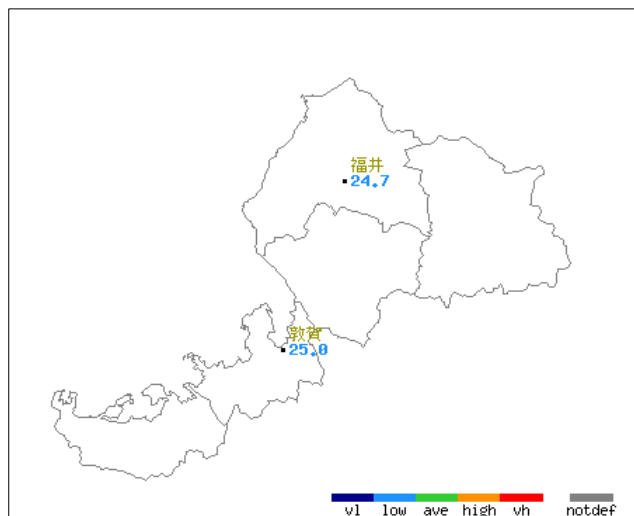
敦賀



小浜

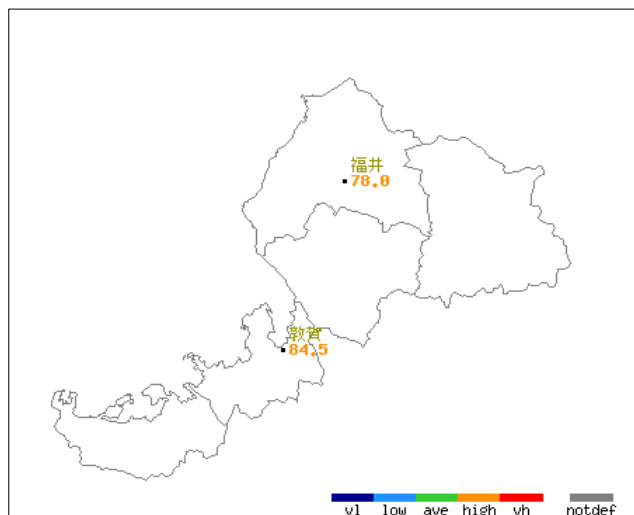


平均気温・降水量・日照時間分布図(気象官署) 2009年(平成21年)8月下旬 福井県



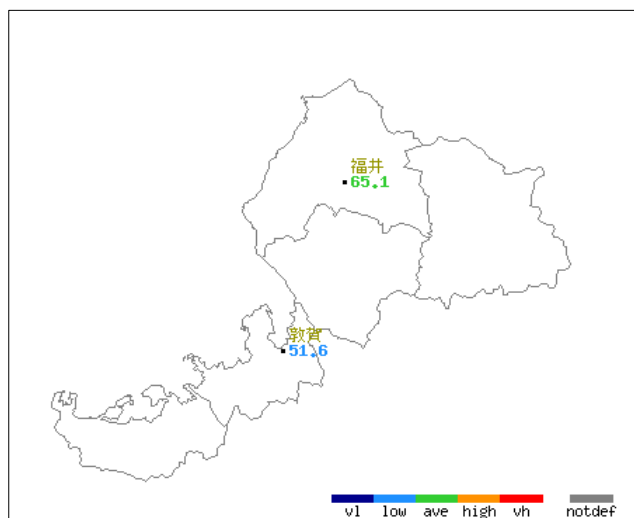
地上観測旬別値 2009年8月下旬 平均気温(°C)

地点名	実況値	平年値	平年差
福井	24.7	26.3	-1.6
敦賀	25.0	26.6	-1.6



地上観測旬別値 2009年8月下旬 降水量(mm)

地点名	実況値	平年値	平年比(%)
福井	78.0	52.6	148
敦賀	84.5	61.6	137



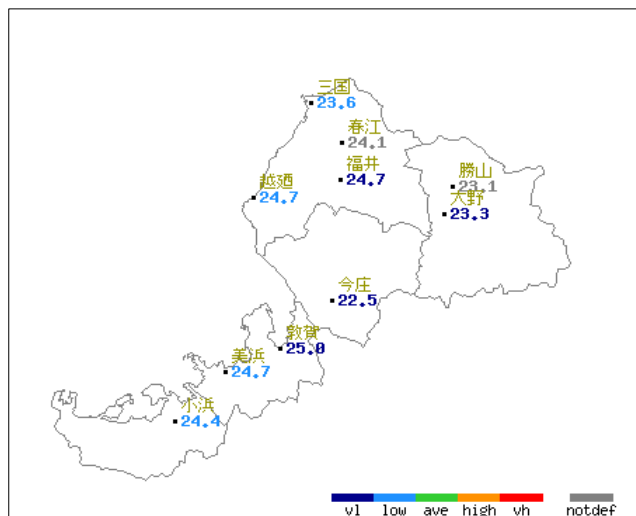
地上観測旬別値 2009年8月下旬 日照時間(h)

地点名	実況値	平年値	平年比(%)
福井	65.1	68.4	95
敦賀	51.6	67.8	76

■凡例

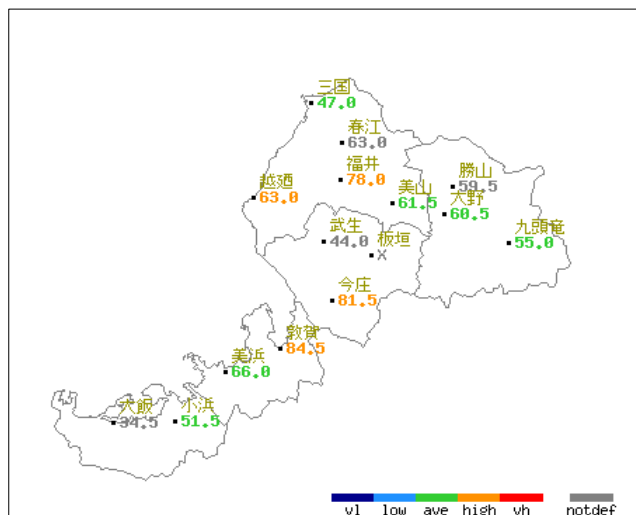
D	D)	D]	X	//
完全値	準完全値	資料不足値	資料なし	平年値なし

平均気温・降水量・日照時間分布図(アメダス) 2009年(平成21年)8月下旬 福井県



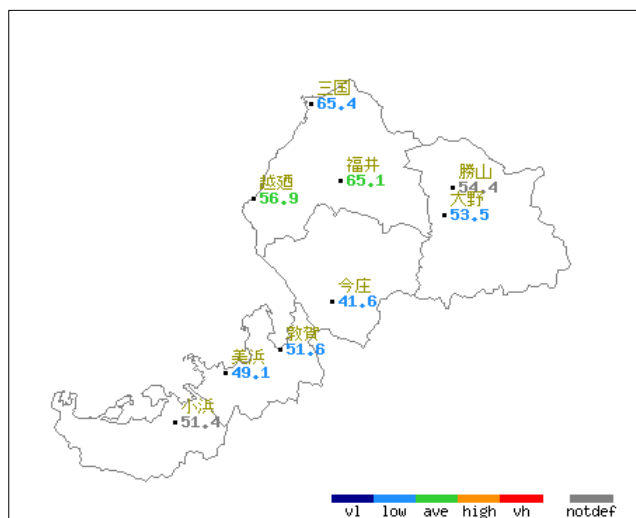
アメダス旬別値 2009年8月下旬 平均気温(°C)

地点名	実況値	平年値	平年差
三国	23.6	25.3	-1.7
春江	24.1	//	//
越廼	24.7	26.5	-1.8
福井	24.7	26.6	-1.9
勝山	23.1	//	//
大野	23.3	25.5	-2.2
今庄	22.5	24.7	-2.2
敦賀	25.0	26.9	-1.9
美浜	24.7	26.2	-1.5
小浜	24.4	26.1	-1.7



アメダス旬別値 2009年8月下旬 降水量(mm)

地点名	実況値	平年値	平年比(%)
三国	47.0	52.0	90
春江	63.0	//	//
越廼	63.0	44.8	141
福井	78.0	46.9	166
美山	61.5	54.1	114
勝山	59.5	//	//
武生	44.0	//	//
大野	60.5	56.9	106
板垣	X	54.5	X
九頭竜	55.0	72.0	76
今庄	81.5	57.4	142
敦賀	84.5	49.4	171
美浜	66.0	56.1	118
大飯	34.5	//	//
小浜	51.5	59.8	86



アメダス旬別値 2009年8月下旬 日照時間(h)

地点名	実況値	平年値	平年比(%)
三国	65.4	80.1	82
越廼	56.9	69.2	82
福井	65.1	74.2	88
勝山	54.4	//	//
大野	53.5	69.3	77
今庄	41.6	57.6	72
敦賀	51.6	71.7	72
美浜	49.1	70.4	70
小浜	51.4	71.6	72

■凡例

D	D)	D]	X	//
完全値	準完全値	資料不足値	資料なし	平年値なし

地域気象観測旬報

2009年8月21日～31日 福井県 (57)

(1/3)

観測所名	三国									10℃以上積算気温				259
	気温(℃)			風向・風速(m/s)						降水量(mm)			日照 (h)	
	平均	最高	最低	平均	最多	最大	風向	瞬間	風向	日計	1時間	10分		
21	25.5	27.9	23.8	2.1	S	3.7	SSW	8.5	SSE	29.5	13.0	8.5	0.1	
22	25.0	28.3	21.7	1.3	WSW	2.8	W	6.8	WNW	0.0	0.5	0.0	9.4	
23	23.4	27.8	20.3	1.5	SSE	2.7	SW	7.0	SSW	0.0	0.0	0.0	5.9	
24	22.2	25.5	19.0	1.1	NNE	2.2	NE	6.7	NNE	1.0	0.5	0.5	10.6	
25	21.4	26.1	16.5	1.4	NNE	2.4	ENE	6.2	NE	0.0	0.0	0.0	12.4	
26	22.8	27.3	17.3	1.5	SE	3.6	SE	7.9	SSE	0.0	0.0	0.0	9.4	
27	25.5	29.4	22.2	2.8	SSE	4	SSE	10.2	SSE	0.0	0.0	0.0	3.3	
28	25.2	29.3	22.6	2.8	SSE	4.7	SSE	9.5	SSE	3.5	3.5	3.5	1.6	
29	23.6	26.3	21.7	2.6	NE	6.3	NE	11.8	ENE	11.5	8.0	3.0	3.7	
30	22.8	26.2	20.6	4.4	NE	6.9	NE	13.7	ENE	0.0	0.0	0.0	8.8	
31	21.9	24.3	20.6	2.4	NE	4.5	NE	10.4	NE	1.5	1.0	0.5	0.2	
前半旬	23.5	27.1	20.3	1.5	SSE					30.5			38.4	
後半旬	23.6	27.1	20.8	2.8	NE					16.5			27.0	
旬	23.6	27.1	20.6	2.2	NE					47.0			65.4	
平年差/比	-1.7	-1.5	-1.6							90			82	

観測所名	春江									10℃以上積算気温				265
	気温(℃)			風向・風速(m/s)						降水量(mm)			日照 (h)	
	平均	最高	最低	平均	最多	最大	風向	瞬間	風向	日計	1時間	10分		
21	26.3	29.2	24.6	3.0	S	5.4	S	7.7	S	34.5	9.0	4.0		
22	25.8	30.8	22.0	2.4	SE	6.1	WNW	8.7	WNW	1.0	2.5	1.0		
23	24.0	29.3	20.5	2.4	SSE	5.4	W	7.7	WNW	0.0	0.0	0.0		
24	22.0	25.7	18.8	3.3	N	7.1	N	10.3	N	0.0	0.0	0.0		
25	21.5	26.4	16.7	2.9	SE	6.3	NNW	9.3	NNW	0.0	0.0	0.0		
26	23.7	30.2	17.7	2.5	SSE	4.9	NNW	7.7	SSE	0.0	0.0	0.0		
27	26.3	30.4	21.9	4.8	SSE	8.2	SE	11.3	SSE	0.0	0.0	0.0		
28	26.2	30.7	23.0	4.1	S	7.4	SSE	10.3	SSE	1.0	0.5	0.5		
29	24.1	27.6	21.3	4.1	N	8.2	N	10.3	N	26.5	17.0	7.5		
30	22.8	27.9	19.2	3.3	N	8.5	N	11.8	N	0.0	0.0	0.0		
31	22.1	25.0	19.3	4.2	N	7.9	N	10.8	N	0.0	0.0	0.0		
前半旬	23.9	28.3	20.5	2.8	SE					35.5				
後半旬	24.2	28.6	20.4	3.8	N					27.5				
旬	24.1	28.5	20.5	3.4	N					63.0				
平年差/比	//	//	//							//				

観測所名	越廼									10℃以上積算気温				272
	気温(℃)			風向・風速(m/s)						降水量(mm)			日照 (h)	
	平均	最高	最低	平均	最多	最大	風向	瞬間	風向	日計	1時間	10分		
21	26.7	29.2	24.4	2.5	SE	4.8	ESE	10.7	ESE	29.5	14.0	10.5	0.4	
22	25.8	29.9	23.2	1.6	SSE	4.6	WSW	7.5	W	1.0	1.0	1.0	10.8	
23	25.0	28.6	22.1	1.9	WSW	3.8	WSW	6.2	WSW	0.0	0.0	0.0	4.9	
24	23.3	25.6	20.7	1.8	NNE	3.3	NNE	8.1	NNE	0.0	0.0	0.0	7.5	
25	22.5	25.9	19.8	1.6	ESE	3.2	NNE	7.7	N	0.0	0.0	0.0	10.9	
26	24.1	28.2	19.7	1.3	SE	3.8	E	8.7	E	0.0	0.0	0.0	6.7	
27	27.2	30.6	24.6	2.1	SE	3.6	SE	14.9	S	0.0	0.0	0.0	4.7	
28	27.8	29.7	25.2	2.7	SE	3.8	WSW	12.1	ESE	0.0	0.0	0.0	1.5	
29	24.1	26.2	21.3	1.4	NE	3.3	NNE	8.7	NNW	30.0	22.5	6.5	2.2	
30	22.8	26.0	20.1	1.4	NE	3.8	NNE	10.9	N	0.0	0.0	0.0	7.3	
31	22.6	23.9	20.3	1.7	ENE	3.7	NNE	8.2	N	2.5	1.5	0.5	0.0	
前半旬	24.7	27.8	22.0	1.9	SE					30.5			34.5	
後半旬	24.8	27.4	21.9	1.8	SE					32.5			22.4	
旬	24.7	27.6	21.9	1.8	SE					63.0			56.9	
平年差/比	-1.8	-1.7	-2.0							141			82	

観測所名	福井									10℃以上積算気温				272
	気温(℃)			風向・風速(m/s)						降水量(mm)			日照 (h)	
	平均	最高	最低	平均	最多	最大	風向	瞬間	風向	日計	1時間	10分		
21	26.4	29.6	24.3	2.1	SSE	3.9	S	6.0	S	35.0	13.5	8.5	0.3	
22	26.7	32.2	22.5	2.2	S	4.9	NNE	7.7	NNE	3.5	7.0	2.5	11.2	
23	24.5	29.6	21.4	2.3	SW	4.9	W	7.6	W	0.0	0.0	0.0	6.1	
24	23.0	27.3	19.4	3.5	NNW	7.5	NNW	12.0	NNW	0.0	0.0	0.0	11.9	
25	22.3	27.7	17.6	2.9	NNW	6.7	NW	10.9	NNW	0.0	0.0	0.0	12.6	
26	24.3	30.3	18.2	2.6	S	7.2	SSE	11.3	SSE	0.0	0.0	0.0	7.0	
27	26.6	30.3	22.9	4.0	SSE	6.5	SSE	9.7	SSE	0.0	0.0	0.0	4.5	
28	26.4	30.5	22.3	2.9	S	6.2	ESE	8.3	ESE	0.0	0.0	0.0	1.2	
29	24.9	28.3	22.2	3.2	NNW	7.1	NNW	11.4	NW	39.5	34.0	8.0	4.9	
30	23.7	28.3	20.9	2.7	NNW	7.4	NNW	12.1	NNW	0.0	0.0	0.0	4.6	
31	22.7	26.1	20.6	3.8	N	6.7	NNW	11.6	NNE	0.0	0.0	0.0	0.8	
前半旬	24.6	29.3	21.0	2.6	S					38.5			42.1	
後半旬	24.8	29.0	21.2	3.2	NNW					39.5			23.0	
旬	24.7	29.1	21.1	2.9	NNW					78.0			65.1	
平年差/比	-1.9	-1.8	-1.7							166			88	

地域気象観測旬報

2009年8月21日～31日 福井県 (57)

(2/3)

観測所名		勝山									10℃以上積算気温			254
日付	気温(℃)			風向・風速(m/s)					降水量(mm)			日照(h)		
	平均	最高	最低	平均	最多	最大	風向	瞬間	風向	日計	1時間		10分	
21	25.0	28.6	23.4	1.4	N	4.3	NW	8.6	NW	29.5	12.0	4.5	0.0	
22	24.5	31.6	19.7	2.1	E	5	E	6.8	E	8.5	7.5	4.0	9.6	
23	22.2	27.6	18.8	1.9	E	5.4	NW	7.1	NW	0.0	0.0	0.0	5.2	
24	21.0	26.2	16.2	3.4	NW	7.7	NW	11.1	N	0.0	0.0	0.0	11.5	
25	20.3	26.7	14.1	1.9	E	5.7	WNW	7.4	WNW	0.0	0.0	0.0	9.7	
26	22.9	29.1	16.4	2.7	SSE	6.4	SE	10.6	SE	0.0	0.0	0.0	7.3	
27	25.3	28.7	22.9	4.8	SSE	6.9	SSE	11.2	SSE	0.0	0.0	0.0	5.3	
28	24.7	29.6	20.8	2.2	S	4.7	SSE	7.7	SSE	0.0	0.0	0.0	0.8	
29	24.3	29.0	21.4	1.6	WNW	4.1	W	6.2	W	21.5	14.5	7.5	4.2	
30	22.9	26.3	20.4	1.6	NNW	3.5	N	4.9	NNW	0.0	0.0	0.0	0.8	
31	21.3	23.1	19.5	1.9	NW	5.6	WNW	8.4	WNW	0.0	0.0	0.0	0.0	
前半旬	22.6	28.1	18.4	2.1	E					38.0			36.0	
後半旬	23.6	27.6	20.2	2.5	SSE					21.5			18.4	
旬	23.1	27.9	19.4	2.3	E					59.5			54.4	
平年差/比	//	//	//							//			//	

観測所名		今庄									10℃以上積算気温			248
日付	気温(℃)			風向・風速(m/s)					降水量(mm)			日照(h)		
	平均	最高	最低	平均	最多	最大	風向	瞬間	風向	日計	1時間		10分	
21	25.1	28.5	23.0	1.1	SSW	2.8	S	5.6	SSE	41.5	15.5	6.5	0.5	
22	24.2	31.2	19.2	1.3	SSE	3.2	S	5.4	SSW	23.5	12.0	4.5	8.7	
23	21.7	27.1	18.2	1.3	S	2.9	SSW	6.3	S	0.0	0.0	0.0	2.8	
24	20.5	25.5	15.8	2.5	NNE	7	NNE	12.2	NNE	0.0	0.0	0.0	8.3	
25	19.8	25.8	14.1	1.5	S	4	S	7.3	S	0.0	0.0	0.0	8.2	
26	22.0	29.3	15.3	1.7	S	3.5	S	7.7	S	0.0	0.0	0.0	5.1	
27	24.6	29.2	20.2	2.1	S	4.2	SSW	10.1	SSW	0.0	0.0	0.0	4.1	
28	23.7	29.5	19.4	1.5	SSW	3.2	S	6.7	SSE	0.0	0.0	0.0	1.0	
29	23.8	28.3	21.2	1.7	NNE	4.2	NNE	6.8	NNE	15.5	11.5	3.5	2.4	
30	21.9	25.6	18.6	1.5	NNE	5	N	8.1	NNE	0.0	0.0	0.0	0.5	
31	20.7	22.2	18.6	1.8	NNE	6.1	N	10.3	NNE	1.0	0.5	0.5	0.0	
前半旬	22.3	27.6	18.1	1.5	S					65.0			28.5	
後半旬	22.8	27.4	18.9	1.7	NNE					16.5			13.1	
旬	22.5	27.5	18.5	1.6	S					81.5			41.6	
平年差/比	-2.2	-2.6	-1.8							142			72	

観測所名		大野									10℃以上積算気温			257
日付	気温(℃)			風向・風速(m/s)					降水量(mm)			日照(h)		
	平均	最高	最低	平均	最多	最大	風向	瞬間	風向	日計	1時間		10分	
21	25.5	28.9	23.4	1.2	SE	3.4	SSE	6.0	SSE	35.0	10.0	7.0	0.2	
22	24.7	31.0	19.9	1.1	ESE	2.5	NW	6.1	NW	6.5	4.0	2.5	9.2	
23	22.6	28.0	19.1	0.9	W	2.6	NW	5.8	NW	0.0	0.0	0.0	4.7	
24	21.4	26.8	16.5	1.4	NW	3.6	NW	9.1	NNW	0.0	0.0	0.0	11.8	
25	20.4	26.4	14.3	1.0	SSW	2.7	NW	6.3	NNW	0.0	0.0	0.0	10.8	
26	23.0	29.1	16.4	2.4	SSE	5.6	SE	8.8	ESE	0.0	0.0	0.0	7.6	
27	24.7	28.4	22.3	4.0	SE	5.9	SE	10.0	SE	0.0	0.0	0.0	3.5	
28	25.0	27.9	22.2	3.3	SE	6.3	ESE	11.8	ESE	0.0	0.0	0.0	0.9	
29	24.4	29.1	21.5	1.0	WNW	2.5	NW	6.8	NW	19.0	17.5	7.5	4.4	
30	23.0	26.2	20.5	0.9	NW	2.2	NW	5.5	NNW	0.0	0.0	0.0	0.4	
31	21.9	23.5	19.9	1.1	WNW	2.2	W	6.6	W	0.0	0.0	0.0	0.0	
前半旬	22.9	28.2	18.6	1.1	SSE					41.5			36.7	
後半旬	23.7	27.4	20.5	2.1	SE					19.0			16.8	
旬	23.3	27.8	19.6	1.7	SE					60.5			53.5	
平年差/比	-2.2	-2.3	-1.9							106			77	

観測所名		敦賀									10℃以上積算気温			275
日付	気温(℃)			風向・風速(m/s)					降水量(mm)			日照(h)		
	平均	最高	最低	平均	最多	最大	風向	瞬間	風向	日計	1時間		10分	
21	27.1	29.5	24.8	4.5	SSE	7.7	SSE	12.0	SE	41.0	32.5	13.0	0.2	
22	25.9	30.0	22.5	2.5	S	7.6	NNE	9.8	NNE	26.5	24.5	11.0	8.7	
23	24.6	29.1	21.1	2.2	S	4.7	NE	7.4	NE	0.0	0.0	0.0	4.9	
24	24.0	28.0	21.0	4.6	NNW	8	NNW	11.6	NW	2.0	2.0	2.0	11.3	
25	22.8	27.8	17.9	2.4	S	5.2	N	7.5	NNE	0.0	0.0	0.0	10.3	
26	24.3	30.0	18.7	4.4	SSE	7.8	SSE	12.0	S	0.0	0.0	0.0	7.2	
27	26.6	30.7	24.1	6.2	S	9.7	SSE	14.6	S	0.0	0.0	0.0	5.1	
28	26.4	29.2	24.3	6.0	S	8.7	SSE	13.8	SSE	0.0	0.0	0.0	1.5	
29	25.7	29.1	23.4	2.6	NNE	7.1	NNW	9.3	NNW	14.5	8.5	6.0	2.0	
30	24.4	27.5	22.8	2.6	N	5.8	N	8.2	NNW	0.0	0.0	0.0	0.4	
31	23.5	24.9	22.1	5.0	NNW	8.2	N	10.8	N	0.5	0.5	0.5	0.0	
前半旬	24.9	28.9	21.5	3.2	S					69.5			35.4	
後半旬	25.2	28.6	22.6	4.5	S					15.0			16.2	
旬	25.0	28.7	22.1	3.9	S					84.5			51.6	
平年差/比	-1.9	-1.8	-1.6							171			72	

地域気象観測旬報

2009年8月21日～31日 福井県 (57)

(3/3)

観測所名	美浜										10℃以上積算気温			271
	気温(℃)			風向・風速(m/s)						降水量(mm)			日照 (h)	
	平均	最高	最低	平均	最多	最大	風向	瞬間	風向	日計	1時間	10分		
21	27.1	31.0	24.7	1.0	E	3.8	NW	7.4	NW	33.5	19.5	6.5	0.4	
22	25.1	30.5	22.0	1.4	SW	3.9	N	6.5	N	21.5	21.5	10.0	7.6	
23	24.2	29.3	20.4	1.0	SSW	2.9	N	5.7	N	0.0	0.0	0.0	6.2	
24	23.9	27.0	20.8	3.1	NNW	5.2	NNW	9.9	NNW	3.0	3.0	2.0	10.3	
25	22.2	27.5	17.1	1.4	NW	3.4	NE	6.0	NE	0.0	0.0	0.0	9.6	
26	24.0	30.7	17.8	1.4	ESE	4.7	SE	9.6	ESE	0.0	0.0	0.0	6.5	
27	26.2	31.3	22.6	2.0	SE	4.8	ESE	10.6	ESE	0.0	0.0	0.0	4.0	
28	26.1	31.5	22.7	1.1	SW	2.6	SW	6.5	SSW	0.0	0.0	0.0	2.3	
29	25.1	28.1	23.1	1.3	NNW	3.9	N	6.1	NNW	6.5	4.0	3.0	1.9	
30	24.0	26.5	22.3	2.0	SW	4.8	N	9.0	N	0.0	0.0	0.0	0.3	
31	23.4	24.3	22.6	3.6	NNW	5.6	NNW	11.2	NNW	1.5	1.5	0.5	0.0	
前半旬	24.5	29.1	21.0	1.6	NNW					58.0			34.1	
後半旬	24.8	28.7	21.9	1.9	SW					8.0			15.0	
旬	24.7	28.9	21.5	1.8	SW					66.0			49.1	
平年差/比	-1.5	-1.1	-1.2							118			70	

観測所名	小浜										10℃以上積算気温			269
	気温(℃)			風向・風速(m/s)						降水量(mm)			日照 (h)	
	平均	最高	最低	平均	最多	最大	風向	瞬間	風向	日計	1時間	10分		
21	27.0	33.1	24.8	3.4	ESE	7.5	ESE	9.7	ESE	19.5	10.0	5.0	1.1	
22	25.2	31.6	21.5	2.2	E	5.7	N	7.9	NNW	21.5	17.5	8.5	8.0	
23	23.4	29.1	19.3	1.9	SSE	4.7	NNW	6.5	NNW	0.0	0.0	0.0	6.7	
24	22.9	26.0	18.8	3.9	N	8.3	N	12.5	N	1.0	1.0	0.5	8.3	
25	22.1	26.8	18.1	2.5	SSE	5.8	NW	8.6	WNW	0.0	0.0	0.0	9.7	
26	23.5	30.4	16.3	3.6	ESE	7.2	ESE	11.0	ESE	0.0	0.0	0.0	6.2	
27	26.7	31.4	23.7	5.2	ESE	7.4	E	11.6	ESE	0.0	0.0	0.0	5.9	
28	26.0	30.9	23.4	5.2	ESE	8.2	E	10.9	E	0.0	0.0	0.0	2.9	
29	24.9	28.4	23.3	2.7	NNW	5.8	NNW	9.1	NNW	2.5	2.5	2.0	0.3	
30	24.3	27.4	22.9	4.1	NNW	6.3	NNW	9.6	NW	0.0	0.0	0.0	2.3	
31	22.9	23.9	22.2	5.3	N	9.5	N	14.4	NNW	7.0	2.0	1.5	0.0	
前半旬	24.1	29.3	20.5	2.8	N					42.0			33.8	
後半旬	24.7	28.7	22.0	4.4	ESE					9.5			17.6	
旬	24.4	29.0	21.3	3.6	ESE					51.5			51.4	
平年差/比	-1.7	-1.7	-0.9							86			72	

【統計値の種類】

- 正常値: 完全・・・統計値を求める対象となる資料が全てある値
- ”)”を含む値: 準完全・・・統計値を求める対象となる資料の一部が欠けている場合
- ”]”を含む値: 資料不足・・・統計値を求める対象となる資料が足りない値
- ”X”の値: 資料なし・・・統計値を求める対象となる資料が参考値もしくは欠測により全くない場合
- 空欄: 観測を行っていないもの。
- ”_”の値: 旬の極値につける。

地域雨量観測旬報

2009年8月21日～31日 福井県 (57)

(1/1)

観測所名 日付	美山				武生				板垣				九頭竜				大飯			
	降水量(mm)				降水量(mm)				降水量(mm)				降水量(mm)				降水量(mm)			
	日計	平年比	最大1時間	最大10分間	日計	平年比	最大1時間	最大10分間	日計	平年比	最大1時間	最大10分間	日計	平年比	最大1時間	最大10分間	日計	平年比	最大1時間	最大10分間
21	38.0		13.5	10.5	19.5		7.5	3.5	×		×		36.0		18.5	6.0	7.5		4.0	2.0
22	2.5		3.5	1.0	3.5		4.5	1.5	×		×		6.5		3.0	1.5	16.5		12.5	8.0
23	0.0		0.0	0.0	0.0		0.0	0.0	×		×		0.0		0.0	0.0	0.0		0.0	0.0
24	5.0		5.0	5.0	0.0		0.0	0.0	×		×		0.0		0.0	0.0	0.0		0.0	0.0
25	0.0		0.0	0.0	0.0		0.0	0.0	×		×		0.0		0.0	0.0	0.0		0.0	0.0
半旬計/最大	45.5	173	13.5	10.5	23.0	//	7.5	3.5	×	×			42.5	138	18.5	6.0	24.0	//	12.5	8.0
26	0.0		0.0	0.0	0.0		0.0	0.0	×		×		0.0		0.0	0.0	0.0		0.0	0.0
27	0.0		0.0	0.0	0.0		0.0	0.0	×		×		0.0		0.0	0.0	0.0		0.0	0.0
28	0.0		0.0	0.0	0.0		0.0	0.0	×		×		0.0		0.0	0.0	0.0		0.0	0.0
29	16.0		13.0	6.0	21.0		14.5	7.0	×		×		12.5		8.5	4.0	3.0		3.0	2.5
30	0.0		0.0	0.0	0.0		0.0	0.0	×		×		0.0		0.0	0.0	0.0		0.0	0.0
31	0.0		0.0	0.0	0.0		0.0	0.0	×		×		0.0		0.0	0.0	7.5		2.0	1.0
半旬計/最大	16.0	53	13.0	6.0	21.0	//	14.5	7.0	×	×			12.5	29	8.5	4.0	10.5	//	3.0	2.5
旬計	61.5	114			44.0	//			×	×			55.0	76			34.5	//		
旬最大	38.0		13.5	10.5	21.0		14.5	7.0					36.0		18.5	6.0	16.5		12.5	8.0
起日	21		21.0	21.0	29		29.0	29.0					21		21.0	21.0	22		22.0	22.0

【統計値の種類】

正常値: 完全・・・統計値を求める対象となる資料が全てある値

”)”を含む値: 準完全・・・統計値を求める対象となる資料の一部が欠けている場合

”]”を含む値: 資料不足・・・統計値を求める対象となる資料が足りない値

”X”の値: 資料なし・・・統計値を求める対象となる資料が参考値もしくは欠測により全くない場合

空欄: 観測を行っていないもの。

”_”の値: 旬の極値につける。