

福井県農業気象速報

平成21年 9月 上旬

第 2 9 卷 2 5 号
福 井 県
福 井 地 方 気 象 台
平成 2 1 年 9 月 1 1 日

1. 気象概況

この期間は、高気圧に覆われ概ね晴れた日が多くなりましたが、気圧の谷の影響で雲の多い日もありました。このため、福井、敦賀の日照時間は、平年より多く、降水量は、平年よりかなり少なくなりました。

平均気温は、福井で平年より低く、敦賀で平年並、アメダス地点では、三国、越廼、大野で平年より低く、その他の地点では平年並となりました。

降水量は、福井、敦賀共に平年よりかなり少なく、アメダス地点では、大野、九頭竜で平年より少なく、その他の地点では平年よりかなり少なくなりました。

日照時間は、福井、敦賀共に平年より多く、アメダス地点では三国、大野で平年より多く、その他の地点では平年並となりました。

天気概況(昼)

- 1日:高気圧に覆われ、晴。
- 2日:網走沖に中心を持つ高気圧が本州付近に張り出し、曇時々晴。
- 3日:北海道東海上に中心を持つ高気圧が本州付近に張り出すが、日本海に低気圧が発生し、曇後一時晴。
- 4日:寒気を伴った上空の気圧の谷の影響で嶺北を中心に大気の状態が不安定となり、曇時々晴、雷を伴う。
- 5日:日本海に中心を持つ高気圧に覆われ、晴一時曇。
- 6日:高気圧に覆われ、晴。
- 7日:高気圧に覆われ、晴一時曇。
- 8日:台風第12号が伊豆諸島の南海上を北東に進み、晴時々曇。
- 9日:次第に高気圧に覆われ、曇後一時晴。
- 10日:引き続き高気圧に覆われ、晴。

2. 天気概況(福井地方気象台)

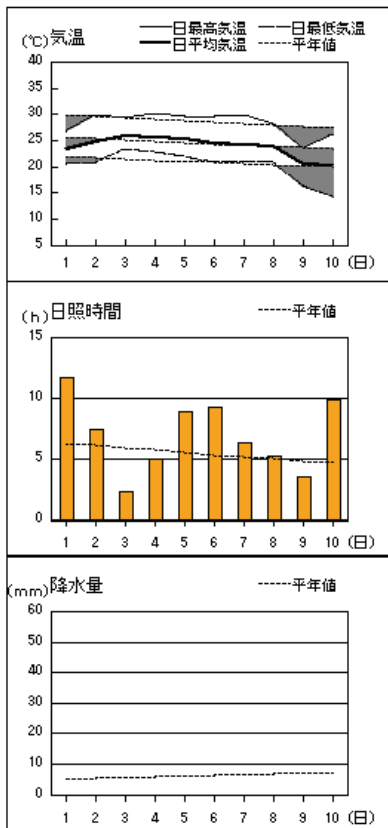
日	06時~18時(昼)	18時~翌日06時(夜)
1日	晴	晴後曇
2日	曇時々晴	曇
3日	曇後一時晴	曇、雷を伴う
4日	曇時々晴、雷を伴う	曇時々晴
5日	晴一時曇	晴
6日	晴	晴後曇
7日	晴一時曇	曇時々晴
8日	晴時々曇	晴一時曇
9日	曇後一時晴	晴一時曇
10日	晴	曇一時晴

3. 平年・昨年との比較(気象官署)

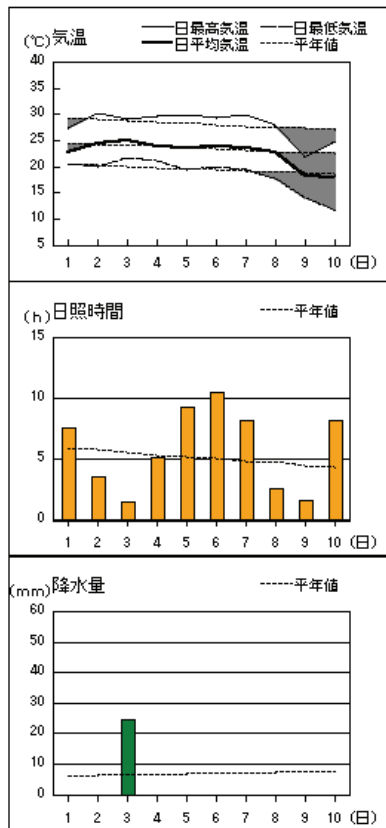
期間		福 井			敦 賀		
		平均気温 ()	降水量 (mm)	日照時間 (h)	平均気温 ()	降水量 (mm)	日照時間 (h)
9月1日 ~ 9月10日	本 年	23.8	0.0	69.4	24.4	0.0	57.2
	平 年	24.4	70.4	53.4	24.9	66.7	52.1
	平年差・比	-0.6	0%	130%	-0.5	0%	110%
	階級区分	低い	かなり少ない	多い	平年並	かなり少ない	多い
9月中旬	平 年	22.3	78.4	45.4	22.9	73.8	45.4

アメダス 気象経過図：2009年9月1日-2009年9月10日

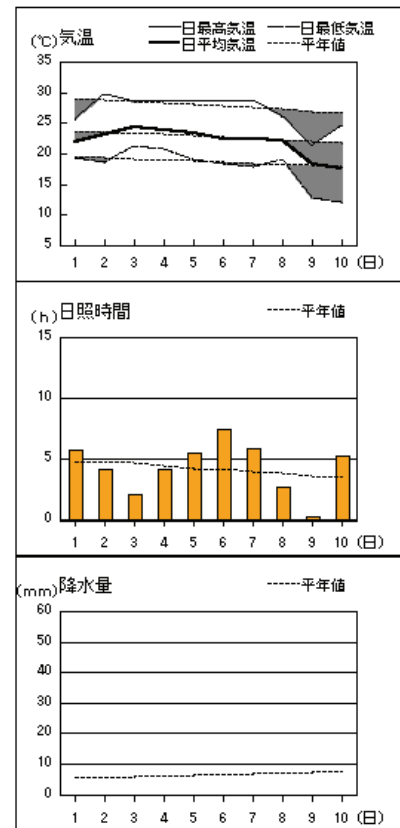
福井



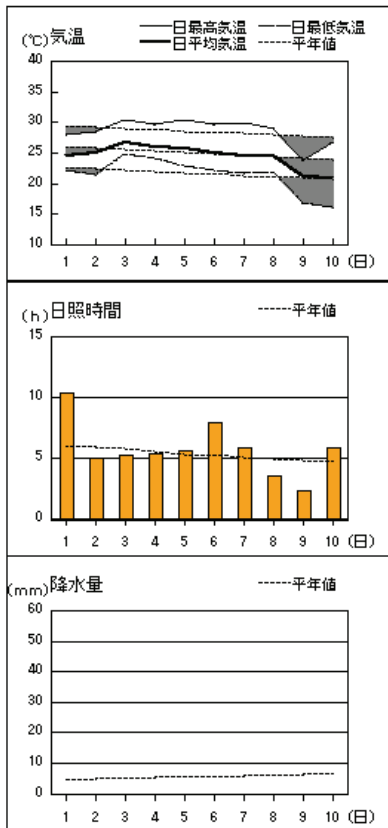
大野



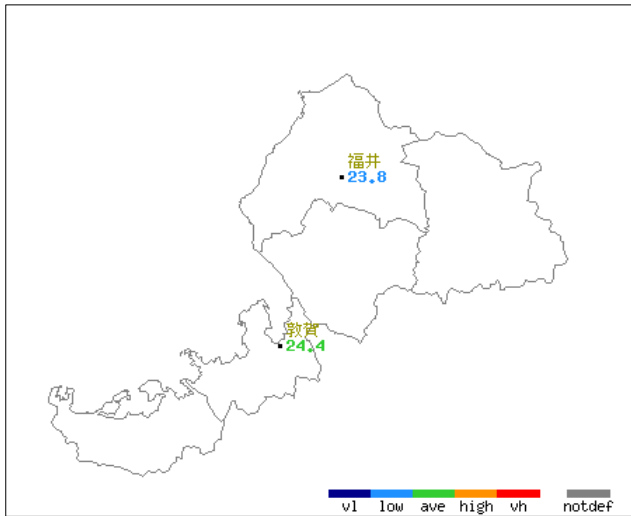
今庄



敦賀

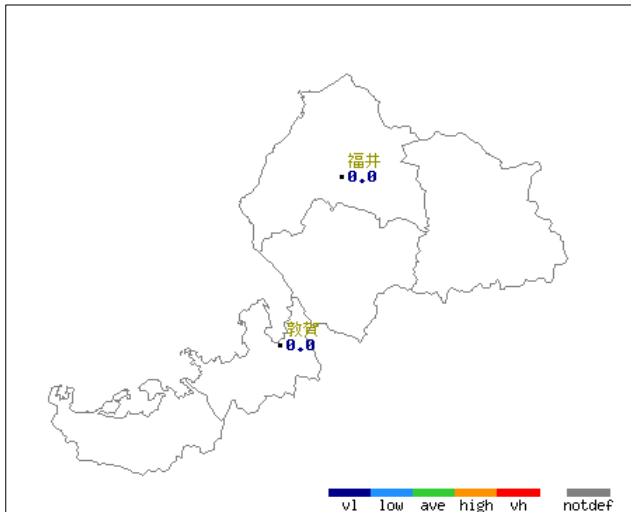


平均気温・降水量・日照時間分布図(気象官署)
2009年(平成21年)9月上旬 福井県



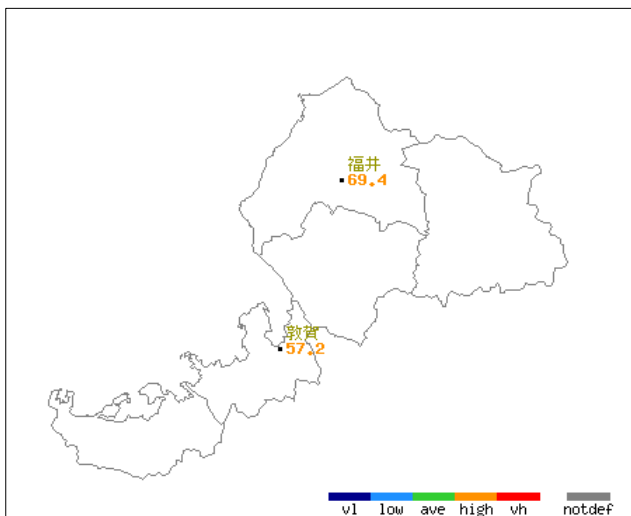
地上観測旬別値 2009年9月上旬 平均気温(°C)

地点名	実況値	平年値	平年差
福井	23.8	24.4	-0.6
敦賀	24.4	24.9	-0.5



地上観測旬別値 2009年9月上旬 降水量(mm)

地点名	実況値	平年値	平年比(%)
福井	0.0	70.4	0
敦賀	0.0	66.7	0



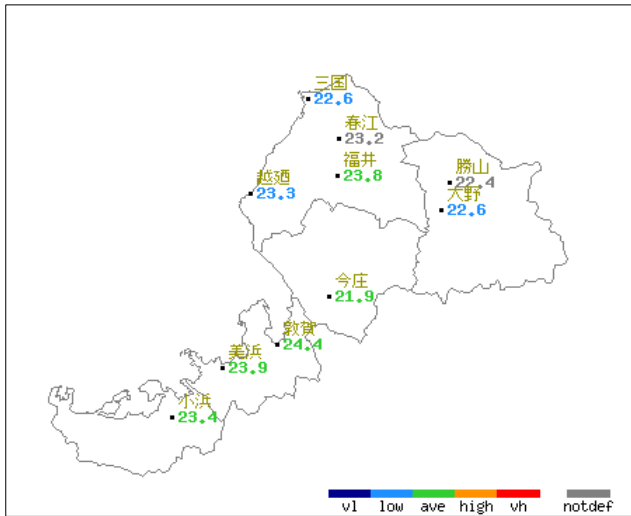
地上観測旬別値 2009年9月上旬 日照時間(h)

地点名	実況値	平年値	平年比(%)
福井	69.4	53.4	130
敦賀	57.2	52.1	110

■凡例

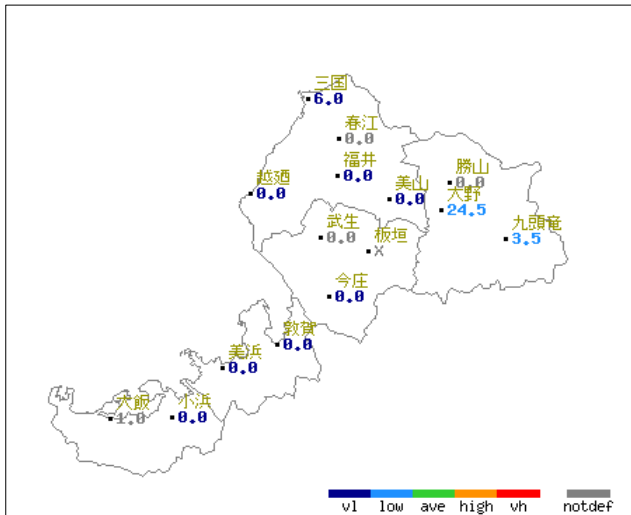
D	D)	D]	X	//
完全値	準完全値	資料不足値	資料なし	平年値なし

平均気温・降水量・日照時間分布図(アメダス) 2009年(平成21年)9月上旬 福井県



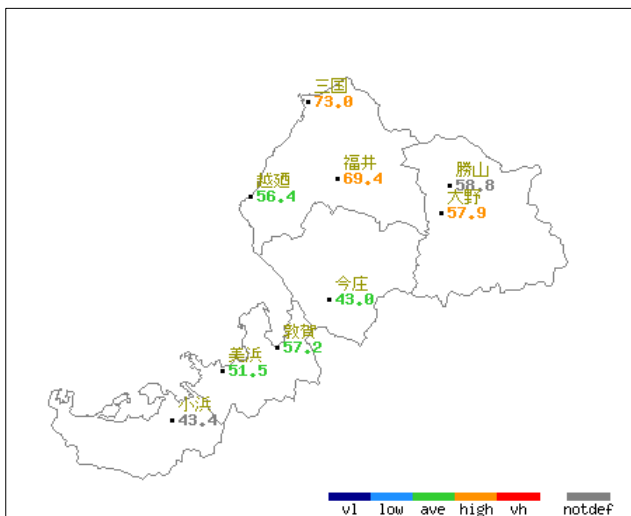
アメダス旬別値 2009年9月上旬 平均気温(°C)

地点名	実況値	平年値	平年差
三国	22.6	23.3	-0.7
春江	23.2	//	//
越廼	23.3	24.6	-1.3
福井	23.8	24.4	-0.6
勝山	22.4	//	//
大野	22.6	23.5	-0.9
今庄	21.9	22.7	-0.8
敦賀	24.4	24.9	-0.5
美浜	23.9	24.3	-0.4
小浜	23.4	24.2	-0.8



アメダス旬別値 2009年9月上旬 降水量(mm)

地点名	実況値	平年値	平年比(%)
三国	6.0	72.5	8
春江	0.0	//	//
越廼	0.0	73.0	0
福井	0.0	61.5	0
美山	0.0	64.8	0
勝山	0.0	//	//
武生	0.0	//	//
大野	24.5	70.6	35
板垣	X	64.2	X
九頭竜	3.5	84.9	4
今庄	0.0	60.7	0
敦賀	0.0	53.2	0
美浜	0.0	56.0	0
大飯	1.0	//	//
小浜	0.0	60.7	0



アメダス旬別値 2009年9月上旬 日照時間(h)

地点名	実況値	平年値	平年比(%)
三国	73.0	59.8	122
越廼	56.4	50.0	113
福井	69.4	53.6	129
勝山	58.8	//	//
大野	57.9	49.9	116
今庄	43.0	40.0	108
敦賀	57.2	51.3	112
美浜	51.5	50.4	102
小浜	43.4	47.6	91

■凡例

D	D)	D]	X	//
完全値	準完全値	資料不足値	資料なし	平年値なし

地域気象観測旬報

2009年9月1日～10日 福井県 (57)
(1/3)

観測所名	三国										10℃以上積算気温			226
	気温(℃)			風向・風速(m/s)						降水量(mm)			日照 (h)	
	平均	最高	最低	平均	最多	最大	風向	瞬間	風向	日計	1時間	10分		
1	22.4	25.4	20.1	2.3	NE	3.8	NE	8.3	NE	0.0	0.0	0.0	9.5	
2	23.1	26.7	19.4	1.0	NE	2.2	WNW	5.2	NNE	0.0	0.0	0.0	8.2	
3	24.4	27.4	22.6	1.0	NE	2.8	NE	5.5	NE	0.0	0.0	0.0	3.6	
4	24.2	27.2	22.4	1.2	NE	2.9	NE	6.3	NE	0.0	0.0	0.0	5.1	
5	23.6	26.9	20.9	1.5	NE	3.2	NE	6.8	NNE	6.0	6.0	5.0	7.4	
6	22.9	27.3	19.6	1.6	E	3	NW	6.3	NNE	0.0	0.0	0.0	10.7	
7	22.8	26.2	20.2	1.2	NE	3.2	NE	6.2	NW	0.0	0.0	0.0	9.2	
8	22.8	26.4	20.7	1.9	NE	3.5	NE	9.2	NNE	0.0	0.0	0.0	5.1	
9	19.8	22.5	15.9	1.6	ENE	3.3	ENE	8.6	NNE	0.0	0.0	0.0	3.7	
10	19.5	25.1	14.2	1.5	SE	3.4	NW	6.0	NW	0.0	0.0	0.0	10.5	
前半旬	23.5	26.7	21.1	1.4	NE					6.0			33.8	
後半旬	21.6	25.5	18.1	1.6	NE					0.0			39.2	
旬	22.6	26.1	19.6	1.5	NE					6.0			73.0	
平年差/比	-0.7	-0.5	-0.7							8			122	

観測所名	春江										10℃以上積算気温			232
	気温(℃)			風向・風速(m/s)						降水量(mm)			日照 (h)	
	平均	最高	最低	平均	最多	最大	風向	瞬間	風向	日計	1時間	10分		
1	22.3	26.2	19.1	4.4	NNW	8.2	NNW	11.3	NNE	0.0	0.0	0.0		
2	24.4	28.8	19.5	2.0	NNW	4.7	NW	6.7	WNW	0.0	0.0	0.0		
3	25.6	29.0	23.1	2.0	NNW	4.9	NNW	6.7	N	0.0	0.0	0.0		
4	24.8	28.7	22.3	2.3	NNW	5.4	NNW	7.7	NNW	0.0	0.0	0.0		
5	24.1	28.6	21.3	2.8	NNW	6.5	NNW	8.7	N	0.0	0.0	0.0		
6	23.9	28.8	20.3	2.6	SE	6.4	NNW	8.7	NNW	0.0	0.0	0.0		
7	23.7	28.6	20.2	2.3	NNW	5.8	NNW	8.2	N	0.0	0.0	0.0		
8	23.2	27.5	20.0	4.6	N	8.3	N	11.3	N	0.0	0.0	0.0		
9	19.9	23.4	15.2	3.1	NNE	5.4	NNW	7.2	N	0.0	0.0	0.0		
10	19.8	25.9	14.1	2.7	SE	5.8	NW	8.7	NNW	0.0	0.0	0.0		
前半旬	24.2	28.3	21.1	2.7	NNW					0.0				
後半旬	22.1	26.8	18.0	3.1	N					0.0				
旬	23.2	27.6	19.5	2.9	NNW					0.0				
平年差/比	//	//	//							//				

観測所名	越廼										10℃以上積算気温			233
	気温(℃)			風向・風速(m/s)						降水量(mm)			日照 (h)	
	平均	最高	最低	平均	最多	最大	風向	瞬間	風向	日計	1時間	10分		
1	22.4	25.1	20.0	1.9	NNE	3.6	N	8.9	N	0.0	0.5	0.0	7.5	
2	23.5	27.0	20.0	0.9	N	2	N	4.4	NNW	0.0	0.0	0.0	6.8	
3	25.4	28.7	23.4	1.0	ESE	2.1	N	3.7	NNW	0.0	0.0	0.0	4.6	
4	24.8	28.3	23.1	0.9	SE	2.5	N	5.4	NNE	0.0	0.0	0.0	4.5	
5	24.0	27.3	21.4	1.2	NE	2.6	NNE	6.6	N	0.0	0.0	0.0	7.7	
6	23.8	27.7	20.9	1.2	SE	3.6	W	6.7	NNW	0.0	0.0	0.0	8.7	
7	23.4	26.2	21.5	1.2	NNE	2.3	N	4.7	N	0.0	0.0	0.0	4.9	
8	23.3	25.7	21.4	1.9	ENE	4.3	NNE	10.5	N	0.0	0.0	0.0	3.9	
9	20.9	23.2	18.4	1.6	N	2.3	N	5.9	NNW	0.0	0.0	0.0	2.2	
10	21.6	25.6	18.6	1.5	ESE	2.5	NW	5.4	NW	0.0	0.0	0.0	5.6	
前半旬	24.0	27.3	21.6	1.2	ESE					0.0			31.1	
後半旬	22.6	25.7	20.2	1.5	ESE					0.0			25.3	
旬	23.3	26.5	20.9	1.3	ESE					0.0			56.4	
平年差/比	-1.3	-0.8	-1.3							0			113	

観測所名	福井										10℃以上積算気温			238
	気温(℃)			風向・風速(m/s)						降水量(mm)			日照 (h)	
	平均	最高	最低	平均	最多	最大	風向	瞬間	風向	日計	1時間	10分		
1	23.4	26.8	20.4	4.3	NNW	7.9	NNE	13.0	NNW	0.0	0.0	0.0	11.7	
2	24.8	29.9	20.9	2.0	SSW	5.6	NNW	8.5	NNW	0.0	0.0	0.0	7.4	
3	25.9	29.3	23.4	1.9	SSE	5.3	NNW	8.4	NNW	0.0	0.0	0.0	2.3	
4	25.5	30.1	22.9	2.3	NNW	5.6	N	8.9	N	0.0	0.0	0.0	5.0	
5	25.2	29.6	21.9	2.7	NNW	6.7	NNW	10.5	NW	0.0	0.0	0.0	8.9	
6	24.4	29.6	20.9	2.6	SSW	6.4	NNW	10.2	NW	0.0	0.0	0.0	9.3	
7	24.3	29.9	21.0	2.2	NW	6.1	NNW	9.9	NW	0.0	0.0	0.0	6.3	
8	23.8	28.1	20.9	3.9	N	7.2	NNW	12.5	N	0.0	0.0	0.0	5.2	
9	20.6	23.5	16.2	2.9	NNW	5.7	NNW	9.4	NW	0.0	0.0	0.0	3.5	
10	20.3	26.3	14.4	2.5	S	5.5	NW	9.1	WNW	0.0	0.0	0.0	9.8	
前半旬	25.0	29.1	21.9	2.6	NNW					0.0			35.3	
後半旬	22.7	27.5	18.7	2.8	NNW					0.0			34.1	
旬	23.8	28.3	20.3	2.7	NNW					0.0			69.4	
平年差/比	-0.6	-0.3	-0.6							0			129	

地域気象観測旬報

2009年9月1日～10日 福井県 (57)

(2/3)

観測所名		勝山									10℃以上積算気温			224
日付	気温(℃)			風向・風速(m/s)						降水量(mm)			日照(h)	
	平均	最高	最低	平均	最多	最大	風向	瞬間	風向	日計	1時間	10分		
1	22.6	27.0	19.9	1.9	NNW	5.8	WNW	8.4	WNW	0.0	0.0	0.0	6.2	
2	24.0	30.3	19.2	1.2	N	4.4	N	6.4	NNW	0.0	0.0	0.0	5.7	
3	24.7	28.7	21.3	1.7	E	4.5	E	6.8	E	0.0	0.0	0.0	1.6	
4	23.6	29.4	20.3	1.7	SSE	5	NW	7.9	ESE	0.0	0.0	0.0	3.7	
5	23.4	29.7	18.6	2.2	E	6.5	WNW	9.6	W	0.0	0.0	0.0	9.1	
6	23.4	29.1	19.6	2.0	E	5.9	WNW	8.8	WNW	0.0	0.0	0.0	10.4	
7	23.5	29.7	19.4	1.7	NW	5.8	WNW	8.4	WNW	0.0	0.0	0.0	7.6	
8	22.7	27.4	18.2	3.1	NW	7.3	NNW	10.8	NW	0.0	0.0	0.0	3.6	
9	18.1	22.0	13.8	2.8	E	5.7	WNW	8.3	WNW	0.0	0.0	0.0	2.2	
10	18.1	24.7	12.3	2.5	WNW	6.4	WNW	9.1	WNW	0.0	0.0	0.0	8.7	
前半旬	23.7	29.0	19.9	1.7	E					0.0			26.3	
後半旬	21.2	26.6	16.7	2.4	E					0.0			32.5	
旬	22.4	27.8	18.3	2.1	E					0.0			58.8	
平年差/比	//	//	//							//			//	

観測所名		大野									10℃以上積算気温			226
日付	気温(℃)			風向・風速(m/s)						降水量(mm)			日照(h)	
	平均	最高	最低	平均	最多	最大	風向	瞬間	風向	日計	1時間	10分		
1	22.9	27.2	20.4	1.2	W	2.9	WSW	6.5	WSW	0.0	0.0	0.0	7.6	
2	24.4	30.0	20.0	1.0	SSE	3.2	SSE	6.3	SSE	0.0	0.0	0.0	3.5	
3	25.1	29.0	21.5	1.3	SE	3.7	SSE	6.2	SE	24.5	22.5	10.0	1.5	
4	23.8	29.5	21.1	1.0	NW	4	E	7.4	E	0.0	0.0	0.0	5.1	
5	23.7	29.9	19.5	1.2	W	4.1	WSW	8.1	WSW	0.0	0.0	0.0	9.3	
6	23.8	29.4	19.9	1.1	NW	3	NW	7.3	NW	0.0	0.0	0.0	10.4	
7	23.5	29.9	19.4	1.1	NW	3	NW	7.8	NW	0.0	0.0	0.0	8.2	
8	22.8	27.8	17.8	1.1	WNW	3.4	NW	6.9	NNW	0.0	0.0	0.0	2.6	
9	18.3	21.8	13.9	1.1	W	3.3	W	6.7	WSW	0.0	0.0	0.0	1.6	
10	18.1	24.8	11.7	1.0	NW	3.2	NW	7.3	NW	0.0	0.0	0.0	8.1	
前半旬	24.0	29.1	20.5	1.1	W					24.5			27.0	
後半旬	21.3	26.7	16.5	1.1	NW					0.0			30.9	
旬	22.6	27.9	18.5	1.1	NW					24.5			57.9	
平年差/比	-0.9	-0.3	-1.0							35			116	

観測所名		今庄									10℃以上積算気温			219
日付	気温(℃)			風向・風速(m/s)						降水量(mm)			日照(h)	
	平均	最高	最低	平均	最多	最大	風向	瞬間	風向	日計	1時間	10分		
1	21.9	25.5	19.3	3.1	NNE	6.1	N	9.2	NNE	0.0	0.0	0.0	5.7	
2	23.2	29.6	18.5	1.1	NNE	2.4	NNE	3.8	SSW	0.0	0.0	0.0	4.1	
3	24.3	28.4	21.2	1.0	S	3.1	NNE	4.6	N	0.0	0.0	0.0	2.1	
4	23.9	28.8	20.7	1.1	N	3.2	NNE	5.8	NNE	0.0	0.0	0.0	4.1	
5	23.4	28.8	18.9	1.5	S	3.9	NNE	7.2	SSW	0.0	0.0	0.0	5.5	
6	22.4	28.8	18.4	1.7	S	4.9	S	7.5	S	0.0	0.0	0.0	7.4	
7	22.3	28.8	17.9	1.6	S	4.6	S	8.2	S	0.0	0.0	0.0	5.8	
8	22.1	26.1	19.1	3.1	NNE	6.4	N	11.3	N	0.0	0.0	0.0	2.7	
9	18.2	21.4	12.8	1.9	NNE	4.9	NNE	7.4	N	0.0	0.0	0.0	0.3	
10	17.6	24.6	11.9	1.5	SSW	3.6	S	7.3	S	0.0	0.0	0.0	5.3	
前半旬	23.3	28.2	19.7	1.6	NNE					0.0			21.5	
後半旬	20.5	25.9	16.0	2.0	NNE					0.0			21.5	
旬	21.9	27.1	17.9	1.8	NNE					0.0			43.0	
平年差/比	-0.8	-0.8	-0.8							0			108	

観測所名		敦賀									10℃以上積算気温			244
日付	気温(℃)			風向・風速(m/s)						降水量(mm)			日照(h)	
	平均	最高	最低	平均	最多	最大	風向	瞬間	風向	日計	1時間	10分		
1	24.4	27.9	22.0	5.2	NNW	8.5	NNW	11.4	NNW	0.0	0.0	0.0	10.3	
2	24.9	28.5	21.3	2.8	S	5.8	N	8.7	S	0.0	0.0	0.0	5.0	
3	26.6	30.4	24.8	4.2	SSE	7.3	SSE	11.4	SSE	0.0	0.0	0.0	5.3	
4	25.9	29.6	24.0	3.3	SSE	6.2	NNE	8.8	SSE	0.0	0.0	0.0	5.4	
5	25.8	30.3	22.9	2.4	NW	5.9	WNW	8.4	NW	0.0	0.0	0.0	5.6	
6	24.9	29.7	22.2	2.6	S	7	NNE	9.1	NNE	0.0	0.0	0.0	7.9	
7	24.6	29.9	21.5	2.5	S	7	NNE	9.9	NNE	0.0	0.0	0.0	5.9	
8	24.5	28.9	21.9	5.1	NNW	9.3	NNW	13.4	NNW	0.0	0.0	0.0	3.6	
9	21.2	23.7	16.8	4.8	NNW	8.8	N	11.8	N	0.0	0.0	0.0	2.3	
10	20.8	26.7	15.9	3.1	NW	6.6	NW	9.8	NW	0.0	0.0	0.0	5.9	
前半旬	25.5	29.3	23.0	3.6	SSE					0.0			31.6	
後半旬	23.2	27.8	19.7	3.6	S					0.0			25.6	
旬	24.4	28.6	21.3	3.6	S					0.0			57.2	
平年差/比	-0.5	+0.2	-0.3							0			112	

地域気象観測旬報

2009年9月1日～10日 福井県 (57)

(3/3)

観測所名	美浜										10℃以上積算気温			239
	気温(℃)			風向・風速(m/s)						降水量(mm)			日照 (h)	
	平均	最高	最低	平均	最多	最大	風向	瞬間	風向	日計	1時間	10分		
1	23.8	26.7	21.4	3.3	NNW	5.9	NNW	10.1	NNW	0.0	0.0	0.0	8.3	
2	23.8	27.0	20.0	1.2	NNE	2.9	N	5.0	N	0.0	0.0	0.0	6.5	
3	26.3	30.8	23.4	1.2	ESE	3.5	ESE	6.7	ESE	0.0	0.0	0.0	5.1	
4	24.9	29.4	21.7	1.1	N	3.1	N	5.3	NNW	0.0	0.0	0.0	4.4	
5	24.8	29.6	22.4	1.4	SW	3.9	NW	7.0	NW	0.0	0.0	0.0	5.4	
6	24.4	29.2	21.4	1.4	SW	4	N	6.6	N	0.0	0.0	0.0	6.4	
7	23.9	29.3	21.0	1.4	SW	3.7	N	6.4	N	0.0	0.0	0.0	5.4	
8	24.1	27.3	22.1	3.4	NNW	6.5	N	12.3	N	0.0	0.0	0.0	1.6	
9	21.5	24.0	17.0	2.6	NNW	4.8	N	9.5	N	0.0	0.0	0.0	1.1	
10	21.2	26.4	16.5	1.8	SW	3.7	N	7.0	NNW	0.0	0.0	0.0	7.3	
前半旬	24.7	28.7	21.8	1.6	NNW					0.0			29.7	
後半旬	23.0	27.2	19.6	2.1	NNW					0.0			21.8	
旬	23.9	28.0	20.7	1.9	NNW					0.0			51.5	
平年差/比	-0.4	+0.1	-0.2							0			102	

観測所名	小浜										10℃以上積算気温			234
	気温(℃)			風向・風速(m/s)						降水量(mm)			日照 (h)	
	平均	最高	最低	平均	最多	最大	風向	瞬間	風向	日計	1時間	10分		
1	23.4	26.1	21.5	4.5	NNW	8.1	NNW	12.7	NNW	0.0	0.5	0.0	6.6	
2	23.8	27.8	19.0	1.9	NW	5.8	WNW	7.6	WNW	0.0	0.0	0.0	5.8	
3	26.5	30.9	22.4	4.0	E	6.9	E	9.7	E	0.0	0.0	0.0	5.5	
4	25.1	29.8	22.0	2.3	WNW	4.9	WNW	7.4	ESE	0.0	0.0	0.0	4.4	
5	24.3	28.5	21.6	2.4	SSE	6.7	W	8.5	W	0.0	0.0	0.0	4.0	
6	23.6	28.8	19.9	2.1	SSE	5.4	WNW	8.0	NW	0.0	0.0	0.0	3.4	
7	23.2	28.1	19.7	2.1	SE	6.1	WNW	7.7	WNW	0.0	0.0	0.0	3.4	
8	23.4	26.2	20.7	4.9	NNW	9.9	NNW	15.3	N	0.0	0.0	0.0	1.7	
9	21.1	23.8	16.2	4.6	NNW	9.8	N	13.7	N	0.0	0.0	0.0	2.0	
10	19.5	25.5	13.7	2.3	N	6	WNW	9.8	NNW	0.0	0.0	0.0	6.6	
前半旬	24.6	28.6	21.3	3.0	N					0.0			26.3	
後半旬	22.2	26.5	18.0	3.2	N					0.0			17.1	
旬	23.4	27.6	19.7	3.1	N					0.0			43.4	
平年差/比	-0.8	-0.9	-0.8							0			91	

【統計値の種類】

- 正常値: 完全・・・統計値を求める対象となる資料が全てある値
- "]"を含む値: 準完全・・・統計値を求める対象となる資料の一部が欠けている場合
- "]"を含む値: 資料不足・・・統計値を求める対象となる資料が足りない値
- "X"の値: 資料なし・・・統計値を求める対象となる資料が参考値もしくは欠測により全くない場合
- 空欄: 観測を行っていないもの。
- "—"の値: 旬の極値につける。

地域雨量観測旬報

2009年9月1日～10日 福井県(57)

(1/1)

観測所名 日付	美山				武生				板垣				九頭竜				大飯			
	降水量(mm)				降水量(mm)				降水量(mm)				降水量(mm)				降水量(mm)			
	日計	平年比	最大1時間	最大10分間	日計	平年比	最大1時間	最大10分間	日計	平年比	最大1時間	最大10分間	日計	平年比	最大1時間	最大10分間	日計	平年比	最大1時間	最大10分間
1	0.0		0.0	0.0	0.0		0.0	0.0	×		×		0.0		0.0	0.0	0.5		0.5	0.5
2	0.0		0.0	0.0	0.0		0.0	0.0	×		×		0.0		0.0	0.0	0.0		0.0	0.0
3	0.0		0.0	0.0	0.0		0.0	0.0	×		×		2.5		2.0	1.5	0.0		0.0	0.0
4	0.0		0.0	0.0	0.0		0.0	0.0	×		×		1.0		0.5	0.5	0.0		0.0	0.0
5	0.0		0.0	0.0	0.0		0.0	0.0	×		×		0.0		0.0	0.0	0.5		0.5	0.5
半旬計/最大	0.0	0	0.0	0.0	0.0	//	0.0	0.0	×	×		3.5	8	2.0	1.5	1.0	//	0.5	0.5	
6	0.0		0.0	0.0	0.0		0.0	0.0	×		×		0.0		0.0	0.0	0.0		0.0	0.0
7	0.0		0.0	0.0	0.0		0.0	0.0	×		×		0.0		0.0	0.0	0.0		0.0	0.0
8	0.0		0.0	0.0	0.0		0.0	0.0	×		×		0.0		0.0	0.0	0.0		0.0	0.0
9	0.0		0.0	0.0	0.0		0.0	0.0	×		×		0.0		0.0	0.0	0.0		0.0	0.0
10	0.0		0.0	0.0	0.0		0.0	0.0	×		×		0.0		0.0	0.0	0.0		0.0	0.0
半旬計/最大	0.0	0	0.0	0.0	0.0	//	0.0	0.0	×	×		0.0	0	0.0	0.0	0.0	//	0.0	0.0	
旬計	0.0	0			0.0	//			×	×		3.5	4			1.0	//			
旬最大	0.0		0.0	0.0	0.0		0.0	0.0				2.5		2.0	1.5	0.5		0.5	0.5	
起日	10		10.0	10.0	10		10.0	10.0				3		3.0	3.0	5		5.0	5.0	

【統計値の種類】

正常値：完全…統計値を求める対象となる資料が全てある値

”)”を含む値：準完全…統計値を求める対象となる資料の一部が欠けている場合

”]”を含む値：資料不足…統計値を求める対象となる資料が足りない値

”X”の値：資料なし…統計値を求める対象となる資料が参考値もしくは欠測により全くない場合

空欄：観測を行っていないもの。

”_”の値：旬の極値につける。