

# 福井県農業気象速報

平成21年 9月 下旬

第 2 9 卷 2 7 号  
福 井 県  
福 井 地 方 気 象 台  
平 成 2 1 年 1 0 月 1 日

## 1. 気象概況

この期間は、周期的に天気が変わり、23日と28日から30日にかけては前線の影響で雨が降りました。29日はまとまった雨が降りました。

平均気温は、福井、敦賀共に平年よりかなり高く、アメダス地点では、三国、越廼で平年よりかなり高く、その他の地点では平年より高くなりました。

降水量は、福井、敦賀共に平年より少なく、アメダス地点では、越廼、美浜、小浜で平年並、その他の地点では平年より少なくなりました。

日照時間は、福井で平年より少なく、敦賀で平年並み、アメダス地点では越廼、今庄、美浜で平年並み、その他の地点では平年より少なくなりました。

### 天気概況(昼)

21日:三陸沖に中心を持つ高気圧に覆われ、晴。

22日:東シナ海から対馬海峽をとおり、北陸沿岸に前線が停滞し、曇。

23日:東シナ海から山陰地方をとおり、能登半島付近に前線が停滞し、曇一時雨。

24日:本州付近は高気圧に覆われ、晴。

25日:日本海の高気圧は東に進み、曇一時晴。

26日:中国東北区に中心を持つ高気圧に覆われ、晴一時曇。

27日:引き続き高気圧に覆われ、晴一時薄曇。

28日:前線を伴った低気圧が日本海を北東に進み、雨後曇。

29日:千島近海の低気圧からのびる寒冷前線が日本海沿岸から本州南岸までゆっくり南下し、曇時々雨。

30日:本州の南岸に前線が停滞し、雨後一時曇。

## 2. 天気概況(福井地方気象台)

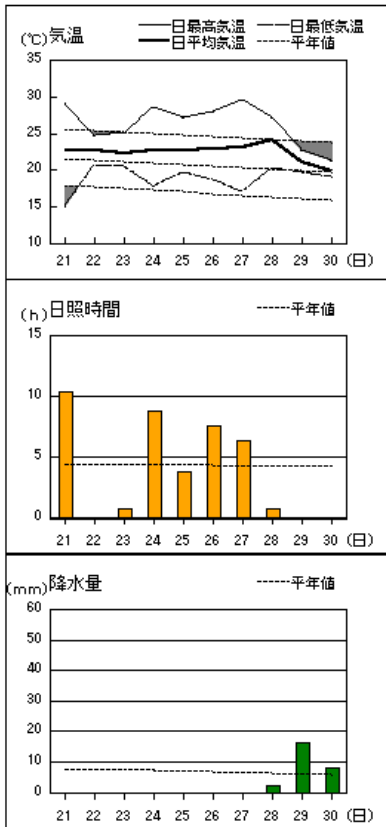
日	06時~18時(昼)	18時~翌日06時(夜)
21日	晴	曇後一時雨
22日	曇	曇一時雨
23日	曇一時雨	晴一時曇
24日	晴	晴後曇
25日	曇一時晴	曇
26日	晴一時曇	晴一時薄曇
27日	晴一時薄曇	曇後時々雨
28日	雨後曇	雨一時曇
29日	曇時々雨	曇後雨
30日	雨後一時曇	曇後一時晴

## 3. 平年・昨年との比較(気象官署)

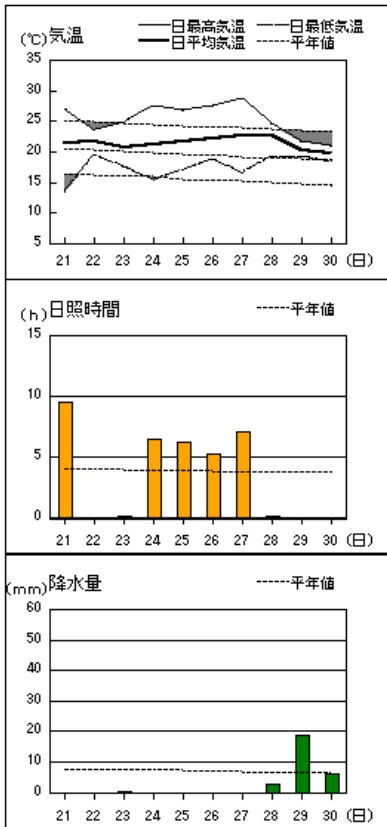
期間		福 井			敦 賀		
		平均気温 (°C)	降水量 (mm)	日照時間 (h)	平均気温 (°C)	降水量 (mm)	日照時間 (h)
9月21日 ~ 9月30日	本 年	22.4	26.5	38.4	22.9	26.0	38.4
	平 年	20.3	61.3	41.4	21.0	66.1	39.0
	平年差・比	+2.1	43%	93%	+1.9	39%	98%
	階級区分	かなり高い	少ない	少ない	かなり高い	少ない	平年並
昨年	19.0	65.0	28.2	20.0	35.0	29.2	
10月上旬	平 年	18.3	48.1	46.7	19.1	46.9	45.3

# アメダス 気象経過図：2009年9月21日-2009年9月30日

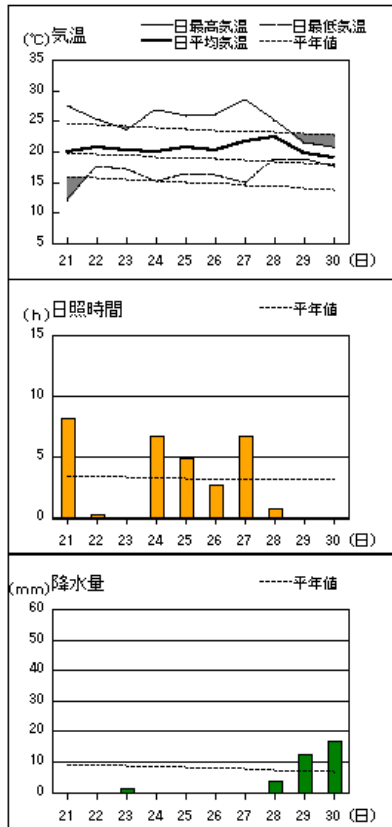
福井



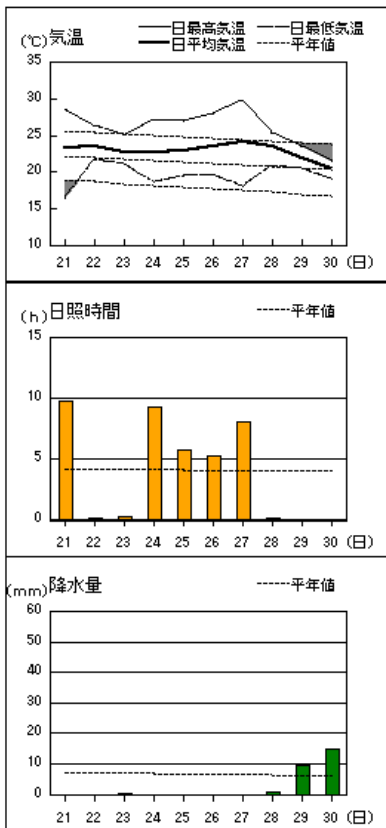
大野



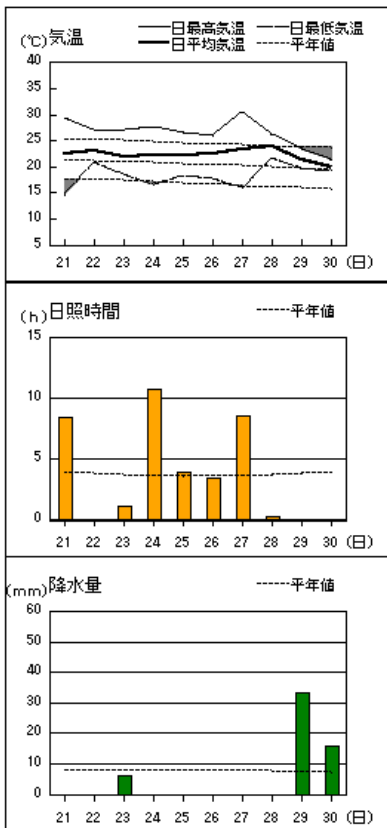
今庄



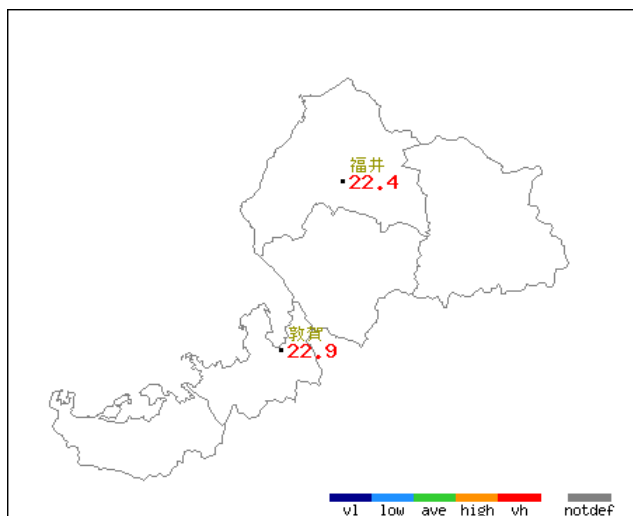
敦賀



小浜

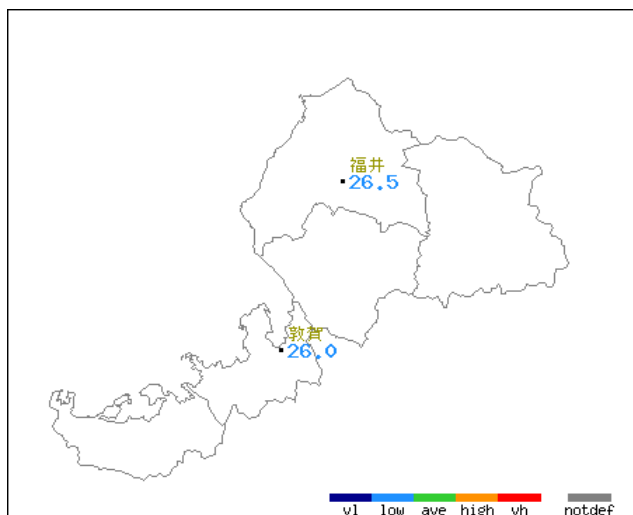


# 平均気温・降水量・日照時間分布図(気象官署) 2009年(平成21年)9月下旬 福井県



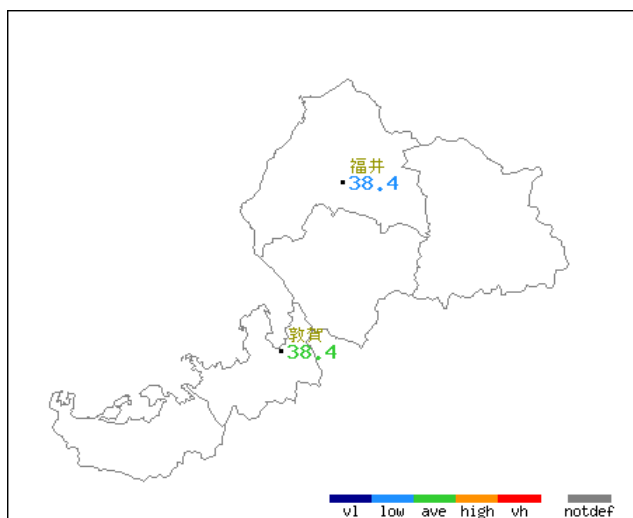
地上観測旬別値 2009年9月下旬 平均気温(°C)

地点名	実況値	平年値	平年差
福井	22.4	20.3	+2.1
敦賀	22.9	21.0	+1.9



地上観測旬別値 2009年9月下旬 降水量(mm)

地点名	実況値	平年値	平年比(%)
福井	26.5	61.3	43
敦賀	26.0	66.1	39



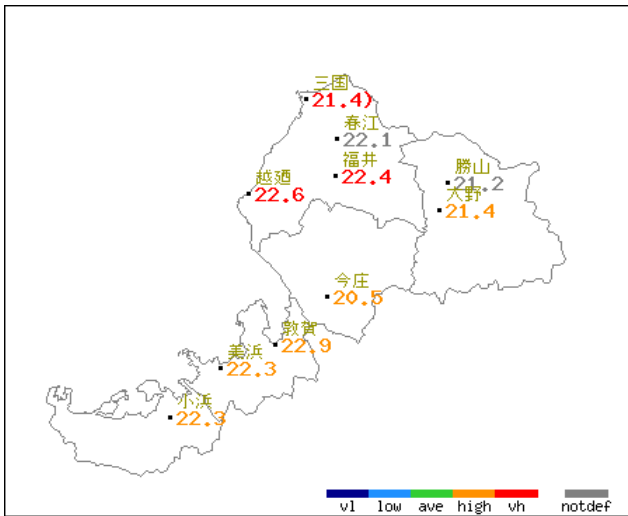
地上観測旬別値 2009年9月下旬 日照時間(h)

地点名	実況値	平年値	平年比(%)
福井	38.4	41.4	93
敦賀	38.4	39.0	98

■凡例

D	D)	D]	X	//
完全値	準完全値	資料不足値	資料なし	平年値なし

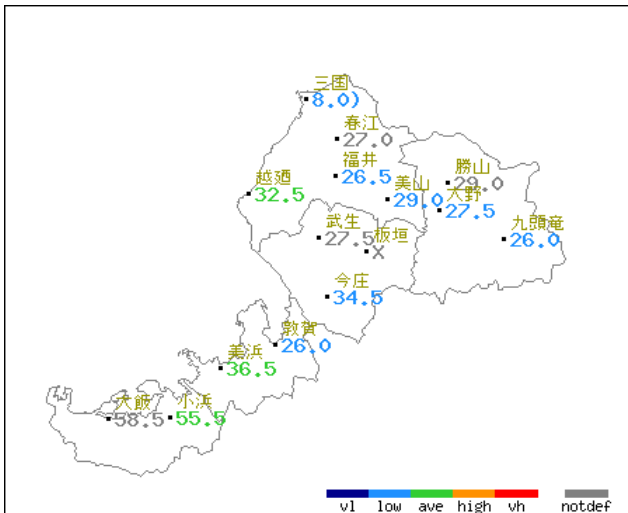
## 平均気温・降水量・日照時間分布図(アメダス) 2009年(平成21年)9月下旬 福井県



アメダス旬別値 2009年9月下旬 平均気温(°C)

地点名	実況値	平年値	平年差
三国	21.4	19.6	+1.8
春江	22.1	//	//
越廼	22.6	21.2	+1.4
福井	22.4	20.5	+1.9
勝山	21.2	//	//
大野	21.4	19.5	+1.9
今庄	20.5	18.8	+1.7
敦賀	22.9	21.1	+1.8
美浜	22.3	20.6	+1.7
小浜	22.3	20.4	+1.9

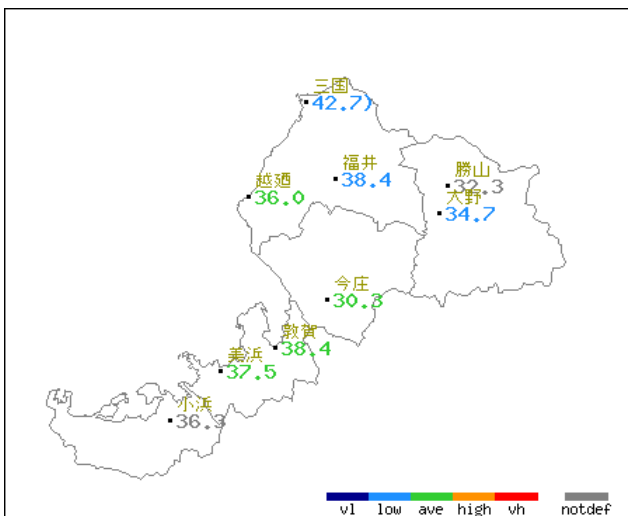
※三国地域気象観測所においては観測所移転の為、欠測期間あり。



アメダス旬別値 2009年9月下旬 降水量(mm)

地点名	実況値	平年値	平年比(%)
三国	8.0	68.6	12
春江	27.0	//	//
越廼	32.5	64.0	51
福井	26.5	66.4	40
美山	29.0	74.7	39
勝山	29.0	//	//
武生	27.5	//	//
大野	27.5	70.5	39
板垣	X	74.8	X
九頭竜	26.0	103.4	25
今庄	34.5	78.6	44
敦賀	26.0	67.2	39
美浜	36.5	71.6	51
大飯	58.5	//	//
小浜	55.5	82.3	67

※三国地域気象観測所においては観測所移転の為、欠測期間あり。



アメダス旬別値 2009年9月下旬 日照時間(h)

地点名	実況値	平年値	平年比(%)
三国	42.7	43.6	98
越廼	36.0	35.0	103
福井	38.4	42.6	90
勝山	32.3	//	//
大野	34.7	37.2	93
今庄	30.3	32.1	94
敦賀	38.4	37.7	102
美浜	37.5	38.0	99
小浜	36.3	32.9	110

※三国地域気象観測所においては観測所移転の為、欠測期間あり。

### ■凡例

D	D)	D]	X	//
完全値	準完全値	資料不足値	資料なし	平年値なし

# 地域気象観測旬報

2009年9月21日～30日 福井県 (57)

(1/3)

観測所名	三国			10℃以上積算気温									日照 (h)
	気温(℃)			風向・風速(m/s)					降水量(mm)				
	平均	最高	最低	平均	最多	最大	風向	瞬間	風向	日計	1時間	10分	
21	21.9	28.2	14.2	2.4	SSE	5.1	SSW	10.3	SSW	0.0	0.0	0.0	10.6
22	22.2	25.4	20.2	1.3	S	3.1	SSE	7.5	SSE	0.5	0.5	0.5	0.2
23	21.5	25.5	19.6	1.2	SE	2.9	SSE	5.7	SE	0.0	0.0	0.0	1.3
24	21.6	25.6	17.6	1.3	ESE	3.5	NW	6.0	NW	0.0	0.0	0.0	9.6
25	21.6	25.2	18.1	1.2	NE	4	NE	8.1	ENE	0.0	0.0	0.0	7.0
26	22.0	25.1	19.2	3.4	NE	6.2	NE	14.0	NE	0.0	0.0	0.0	7.9
27	21.5	26.0	16.6	1.9	ENE	4.9	SE	10.0	SSE	0.0	0.0	0.0	6.1
28	21.6	23.2	18.9	3.3	SE	6.1	SE	14.3	SSE	1.0	1.0	0.5	0.0
29	20.6	22.0	19.6	4.0	NE	5.3	NE	9.0	NE	0.0	0.0	0.0	0.0
30	19.1	20.8	18.1	2.0	NE	4.4	NE	7.0	NE	6.5	3.0	2.5	0.0
前半旬	21.8	26.0	17.9	1.5	SSE					0.5			28.7
後半旬	20.9	24.0	18.0	2.4	NE					7.5			14.0
旬	21.4	25.2	18.0	1.8	NE					8.0			42.7
平年差/比	+1.8	+2.2	+1.6							12			98

観測所名	春江			10℃以上積算気温									日照 (h)
	気温(℃)			風向・風速(m/s)					降水量(mm)				
	平均	最高	最低	平均	最多	最大	風向	瞬間	風向	日計	1時間	10分	
21	22.8	29.3	14.7	4.3	S	9	SSE	12.9	S	0.0	0.0	0.0	0.0
22	22.4	24.5	20.8	2.4	S	4.8	S	6.7	S	1.0	1.0	1.0	
23	22.3	25.4	20.3	2.1	S	4.9	S	7.2	S	0.0	0.0	0.0	
24	22.3	27.8	17.6	2.9	NNW	6.6	WNW	9.3	NW	0.0	0.0	0.0	
25	22.0	27.1	18.4	2.5	NNW	7	NNW	9.3	NNW	0.0	0.0	0.0	
26	22.1	27.5	17.3	4.0	NNE	10.2	N	13.9	N	0.0	0.0	0.0	
27	22.4	28.9	16.0	2.4	SSE	5.2	NNW	6.7	S	0.0	0.0	0.0	
28	24.1	27.5	20.1	6.4	SSE	10.2	SSE	14.4	SSE	1.5	1.0	0.5	
29	20.5	23.1	19.0	3.0	N	7.4	NNW	10.3	NNW	20.0	13.0	4.5	
30	19.7	21.1	18.8	1.0	N	3.7	NNW	5.7	N	4.5	1.5	0.5	
前半旬	22.4	26.8	18.4	2.8	S					1.0			
後半旬	21.8	25.6	18.2	3.4	SSE					26.0			
旬	22.1	26.2	18.3	3.1	S					27.0			
平年差/比	//	//	//							//			

観測所名	越廼			10℃以上積算気温									日照 (h)
	気温(℃)			風向・風速(m/s)					降水量(mm)				
	平均	最高	最低	平均	最多	最大	風向	瞬間	風向	日計	1時間	10分	
21	23.7	28.8	17.2	1.4	SE	2.6	ESE	8.8	SSW	0.0	0.0	0.0	9.1
22	23.8	26.0	21.4	1.4	SE	3.3	ESE	7.6	E	0.0	0.0	0.0	0.4
23	23.5	26.5	21.4	1.3	SE	3.1	ESE	8.5	S	0.0	0.0	0.0	1.2
24	22.6	26.4	20.3	1.1	ESE	1.8	ESE	3.4	NNE	0.0	0.0	0.0	8.3
25	22.2	24.8	20.2	1.1	SE	2.4	NNE	6.1	NNW	0.0	0.0	0.0	4.0
26	22.0	24.9	18.9	1.6	NNE	4.2	N	11.2	N	0.0	0.0	0.0	6.4
27	23.0	26.3	18.8	1.7	ESE	5.3	E	15.5	E	0.0	0.0	0.0	5.4
28	24.6	27.2	20.7	3.0	SE	7.7	E	16.9	ESE	1.5	1.5	0.5	1.2
29	20.7	23.6	19.4	1.0	ESE	4.5	NNW	10.2	NW	24.5	15.5	5.0	0.0
30	19.9	21.3	19.1	0.8	SE	2	NW	4.9	WNW	6.5	2.0	1.0	0.0
前半旬	23.2	26.5	20.1	1.3	SE					0.0			23.0
後半旬	22.0	24.7	19.4	1.6	ESE					32.5			13.0
旬	22.6	25.6	19.7	1.4	SE					32.5			36.0
平年差/比	+1.4	+1.9	+0.9							51			103

観測所名	福井			10℃以上積算気温									日照 (h)
	気温(℃)			風向・風速(m/s)					降水量(mm)				
	平均	最高	最低	平均	最多	最大	風向	瞬間	風向	日計	1時間	10分	
21	22.6	29.1	15.1	3.5	SSE	7.9	SSE	11.8	SE	0.0	0.0	0.0	10.3
22	22.7	24.8	20.7	1.8	SSW	3.3	SSE	4.1	SE	0.0	0.0	0.0	0.0
23	22.2	25.2	20.4	1.8	SSW	3.8	S	5.3	S	0.0	0.0	0.0	0.8
24	22.6	28.5	17.9	2.6	NNW	6.7	NNW	10.8	NNW	0.0	0.0	0.0	8.8
25	22.7	27.1	19.7	2.2	NW	6.2	NNW	9.8	NW	0.0	0.0	0.0	3.8
26	22.8	27.9	18.7	3.2	NNW	7.3	N	12.7	NNW	0.0	0.0	0.0	7.6
27	23.0	29.5	17.0	2.5	SSE	6.1	SSE	9.6	SE	0.0	0.0	0.0	6.3
28	24.1	27.1	20.2	5.3	SSE	11.5	SSE	16.9	SE	2.0	1.5	0.5	0.8
29	21.0	22.7	19.6	2.2	NNW	6.2	NW	11.3	NW	16.5	9.5	3.5	0.0
30	19.9	21.2	19.1	1.3	WNW	3.9	NNW	5.9	NNW	8.0	5.0	1.5	0.0
前半旬	22.6	26.9	18.8	2.4	SSW					0.0			23.7
後半旬	22.2	25.7	18.9	2.9	SSE					26.5			14.7
旬	22.4	26.3	18.8	2.6	SSE					26.5			38.4
平年差/比	+1.9	+1.7	+2.0							40			90

## 地域気象観測旬報

2009年9月21日～30日 福井県 (57)

(2/3)

観測所名	勝山										10℃以上積算気温			212
	気温(℃)			風向・風速(m/s)						降水量(mm)			日照 (h)	
	平均	最高	最低	平均	最多	最大	風向	瞬間	風向	日計	1時間	10分		
21	21.4	27.3	13.5	3.2	SSE	6.7	S	10.7	SSE	0.0	0.0	0.0	9.7	
22	21.1	22.8	19.3	1.6	ENE	5	SE	9.0	SE	0.0	0.0	0.0	0.0	
23	20.7	24.4	18.3	1.5	E	3.9	E	4.7	E	0.0	0.0	0.0	0.4	
24	21.3	27.2	16.3	2.0	ESE	5.8	NW	9.3	WNW	0.0	0.0	0.0	6.4	
25	21.4	26.2	16.7	1.2	E	3.9	NW	5.9	WNW	0.0	0.0	0.0	5.0	
26	21.9	27.2	18.4	1.7	NNW	3.8	WNW	5.8	WNW	0.0	0.0	0.0	4.6	
27	22.5	28.6	16.3	2.6	SE	6.6	ESE	12.6	SE	0.0	0.0	0.0	5.9	
28	22.6	24.9	19.4	5.1	SE	9.8	SE	17.1	SE	3.0	1.5	0.5	0.3	
29	20.0	21.4	19.1	1.1	N	3.6	NW	5.5	WNW	20.0	9.5	3.5	0.0	
30	19.3	20.6	18.5	1.0	NNW	3.3	N	4.6	NW	6.0	1.5	0.5	0.0	
前半旬	21.2	25.6	16.8	1.9	E					0.0			21.5	
後半旬	21.3	24.5	18.3	2.3	SE					29.0			10.8	
旬	21.2	25.1	17.6	2.1	SE					29.0			32.3	
平年差/比	//	//	//							//			//	

観測所名	大野										10℃以上積算気温			214
	気温(℃)			風向・風速(m/s)						降水量(mm)			日照 (h)	
	平均	最高	最低	平均	最多	最大	風向	瞬間	風向	日計	1時間	10分		
21	21.5	27.0	13.4	2.7	SE	6.4	SE	13.0	SE	0.0	0.0	0.0	9.5	
22	21.7	23.7	19.4	1.3	SE	3.3	SE	5.8	SSE	0.0	0.0	0.0	0.0	
23	20.8	24.8	17.6	0.7	SE	3	SE	5.6	SSE	0.5	0.5	0.5	0.1	
24	21.1	27.5	15.4	0.9	WNW	2.2	W	6.8	W	0.0	0.0	0.0	6.5	
25	21.8	26.9	17.2	1.1	NNW	3.1	NW	6.8	NW	0.0	0.0	0.0	6.2	
26	22.1	27.6	18.7	1.0	W	2.7	WSW	6.1	W	0.0	0.0	0.0	5.2	
27	22.7	28.7	16.7	2.2	SSE	5.1	SSE	8.7	SSE	0.0	0.0	0.0	7.1	
28	22.6	24.5	19.3	2.9	SSE	5.8	SE	11.5	E	2.5	1.5	0.5	0.1	
29	20.2	21.8	19.3	0.9	NW	2.4	NW	6.7	NNW	18.5	8.0	3.0	0.0	
30	19.7	21.0	18.4	0.8	SSE	2.4	NNW	4.0	NW	6.0	1.5	1.0	0.0	
前半旬	21.4	26.0	16.6	1.3	SE					0.5			22.3	
後半旬	21.5	24.7	18.5	1.6	SSE					27.0			12.4	
旬	21.4	25.4	17.5	1.5	SSE					27.5			34.7	
平年差/比	+1.9	+1.3	+2.2							39			93	

観測所名	今庄										10℃以上積算気温			205
	気温(℃)			風向・風速(m/s)						降水量(mm)			日照 (h)	
	平均	最高	最低	平均	最多	最大	風向	瞬間	風向	日計	1時間	10分		
21	20.0	27.4	12.0	2.0	S	4.4	S	9.1	SSE	0.0	0.0	0.0	8.2	
22	20.6	25.3	17.6	1.2	SSE	3.1	SW	5.7	SW	0.0	0.0	0.0	0.3	
23	20.2	23.7	17.0	1.0	SSW	2.7	SW	4.4	SW	1.5	1.0	0.5	0.0	
24	20.1	26.9	15.2	1.6	S	4.2	NNE	7.5	NNE	0.0	0.0	0.0	6.7	
25	20.7	25.9	16.4	1.4	S	3.5	NNE	6.1	NNE	0.0	0.0	0.0	4.9	
26	20.3	26.1	16.2	1.4	NNE	4.7	NNE	7.1	NNE	0.0	0.0	0.0	2.7	
27	21.6	28.6	14.8	1.8	S	4.1	SSW	9.0	SSE	0.0	0.0	0.0	6.7	
28	22.5	25.2	18.8	2.3	S	4.8	SSW	11.3	SSE	3.5	2.0	0.5	0.8	
29	19.7	21.4	18.8	1.3	NNE	3.2	N	5.0	N	12.5	4.5	2.0	0.0	
30	18.9	20.6	17.5	0.7	SSE	2.5	NNE	3.5	NNE	17.0	9.5	4.0	0.0	
前半旬	20.3	25.8	15.6	1.4	S					1.5			20.1	
後半旬	20.6	24.4	17.2	1.5	NNE					33.0			10.2	
旬	20.5	25.1	16.4	1.5	S					34.5			30.3	
平年差/比	+1.7	+1.5	+1.5							44			94	

観測所名	敦賀										10℃以上積算気温			229
	気温(℃)			風向・風速(m/s)						降水量(mm)			日照 (h)	
	平均	最高	最低	平均	最多	最大	風向	瞬間	風向	日計	1時間	10分		
21	23.4	28.6	16.5	5.0	SSE	8.9	SSE	13.8	SE	0.0	0.0	0.0	9.7	
22	23.5	26.3	21.6	4.0	SSE	6.7	SSE	10.3	SSE	0.0	0.0	0.0	0.1	
23	22.7	25.2	21.0	2.9	SSE	6.9	SSE	10.0	SE	0.5	0.5	0.5	0.3	
24	22.8	27.1	18.7	2.8	NNE	7.6	NNE	10.1	NNE	0.0	0.0	0.0	9.2	
25	22.9	27.0	19.5	1.9	S	5	NNE	7.4	W	0.0	0.0	0.0	5.7	
26	23.5	28.0	19.7	2.6	N	6.3	N	8.8	NNW	0.0	0.0	0.0	5.2	
27	24.1	29.7	18.0	4.5	SSE	9	SSE	14.9	SSE	0.0	0.0	0.0	8.0	
28	23.5	25.4	20.9	7.3	SSE	12	SSE	22.1	SSE	1.0	1.0	0.5	0.2	
29	21.8	23.5	20.5	2.3	N	6.4	SSE	9.1	SSE	9.5	5.0	2.0	0.0	
30	20.4	21.5	19.1	1.2	WSW	3.3	WSW	3.8	N	15.0	8.5	3.5	0.0	
前半旬	23.1	26.8	19.5	3.3	SSE					0.5			25.0	
後半旬	22.7	25.6	19.6	3.6	SSE					25.5			13.4	
旬	22.9	26.2	19.6	3.5	SSE					26.0			38.4	
平年差/比	+1.8	+1.6	+1.9							39			102	

## 地域気象観測旬報

2009年9月21日～30日 福井県 (57)

(3/3)

観測所名	美浜										10℃以上積算気温			223
	気温(℃)			風向・風速(m/s)						降水量(mm)			日照 (h)	
	平均	最高	最低	平均	最多	最大	風向	瞬間	風向	日計	1時間	10分		
21	22.8	29.5	15.6	1.9	SE	5.2	SE	10.0	SSE	0.0	0.0	0.0	9.6	
22	22.9	26.5	20.7	0.7	SW	2	WSW	3.4	E	0.5	0.5	0.5	0.0	
23	21.6	26.4	18.9	0.7	SW	2	SSW	3.9	SSW	1.5	0.5	0.5	0.6	
24	22.0	27.0	17.7	1.3	NNW	3.3	NNE	5.3	WNW	0.0	0.0	0.0	9.0	
25	22.3	26.0	18.8	1.3	SW	3.3	NNW	5.7	N	0.0	0.0	0.0	3.8	
26	22.8	26.4	19.2	2.1	SW	4.6	N	8.8	N	0.0	0.0	0.0	6.5	
27	23.5	30.0	17.2	1.9	SSE	5.8	SSE	14.6	S	0.0	0.0	0.0	7.7	
28	23.6	26.4	20.8	2.6	SE	5.8	SSE	13.4	SSE	2.0	1.0	0.5	0.3	
29	21.3	23.3	19.7	1.0	SW	4.4	NNE	8.4	N	17.5	8.5	3.5	0.0	
30	20.1	21.4	19.0	0.5	SW	1.9	WSW	4.4	WSW	15.0	6.0	3.5	0.0	
前半旬	22.3	27.1	18.3	1.2	SW					2.0			23.0	
後半旬	22.3	25.5	19.2	1.6	SW					34.5			14.5	
旬	22.3	26.3	18.8	1.4	SW					36.5			37.5	
平年差/比	+1.7	+2.1	+1.6							51			99	

観測所名	小浜										10℃以上積算気温			223
	気温(℃)			風向・風速(m/s)						降水量(mm)			日照 (h)	
	平均	最高	最低	平均	最多	最大	風向	瞬間	風向	日計	1時間	10分		
21	22.6	29.4	14.5	4.2	SE	8.7	E	11.9	E	0.0	0.0	0.0	8.4	
22	23.1	27.1	20.7	3.6	ESE	6.1	ESE	8.3	E	0.0	0.0	0.0	0.0	
23	22.0	26.9	18.4	2.5	SSE	5.8	E	7.7	E	6.0	2.5	1.0	1.1	
24	22.1	27.5	16.5	2.2	ESE	5	WNW	7.1	W	0.0	0.0	0.0	10.7	
25	22.3	26.6	18.2	1.9	N	4.6	N	7.4	N	0.0	0.0	0.0	3.9	
26	22.4	26.0	17.8	3.3	N	8.1	NNW	13.3	N	0.0	0.0	0.0	3.4	
27	23.4	30.4	16.1	3.8	ESE	7.2	E	11.7	SE	0.0	0.0	0.0	8.5	
28	23.9	26.1	21.7	6.8	ESE	11.2	SE	19.5	ESE	0.0	0.0	0.0	0.3	
29	21.3	23.3	19.8	2.2	W	5.2	ESE	6.8	WNW	33.5	19.5	5.5	0.0	
30	20.0	21.3	19.1	1.0	SSE	3.8	SSE	5.4	SSE	16.0	3.0	1.0	0.0	
前半旬	22.4	27.5	17.7	2.9	ESE					6.0			24.1	
後半旬	22.2	25.4	18.9	3.4	ESE					49.5			12.2	
旬	22.3	26.5	18.3	3.2	ESE					55.5			36.3	
平年差/比	+1.9	+2.0	+1.6							67			110	

### 統計値の種類

- 正常値
  - ”)”を含む値
  - ”]”を含む値
  - ”X”の値
  - ”//”の値
  - 空欄
  - ”\_”の値
- 完全・・・統計値を求める対象となる資料が全てある値  
 準完全・・・統計値を求める対象となる資料の一部が欠けている場合  
 資料不足・・・統計値を求める対象となる資料が足りない値  
 資料なし・・・統計値を求める対象となる資料が参考値もしくは欠測により全くない場合  
 観測機器移転等のため平年値を求めていないもの。  
 観測を行っていないもの。  
 旬の極値につける。

## 地域雨量観測旬報

2009年9月21日～30日 福井県(57)

(1/1)

観測所名 日付	美山				武生				板垣				九頭竜				大飯			
	降水量(mm)				降水量(mm)				降水量(mm)				降水量(mm)				降水量(mm)			
	日計	平年比	最大1時間	最大10分間	日計	平年比	最大1時間	最大10分間	日計	平年比	最大1時間	最大10分間	日計	平年比	最大1時間	最大10分間	日計	平年比	最大1時間	最大10分間
21	0.0		0.0	0.0	0.0		0.0	0.0	×		×		0.0		0.0	0.0	0.0		0.0	0.0
22	0.0		0.0	0.0	0.0		0.0	0.0	×		×		0.5		0.5	0.5	0.0		0.0	0.0
23	0.0		0.0	0.0	0.0		0.0	0.0	×		×		1.0		0.5	0.5	6.0		4.0	1.0
24	0.0		0.0	0.0	0.0		0.0	0.0	×		×		0.0		0.5	0.0	0.0		0.0	0.0
25	0.0		0.0	0.0	0.0		0.0	0.0	×		×		0.0		0.0	0.0	0.0		0.0	0.0
半旬計/最大	0.0	0	0.0	0.0	0.0	//	0.0	0.0	×	×		1.5	3	0.5	0.5	6.0	//	4.0	1.0	
26	0.0		0.0	0.0	0.0		0.0	0.0	×		×		0.0		0.0	0.0	0.0		0.0	0.0
27	0.0		0.0	0.0	0.0		0.0	0.0	×		×		0.0		0.0	0.0	0.0		0.0	0.0
28	4.5		2.0	1.0	3.5		2.0	0.5	×		×		3.0		2.0	0.5	1.0		0.5	0.5
29	20.0		10.0	2.5	18.0		11.0	4.0	×		×		9.5		3.5	1.5	35.0		18.0	6.0
30	4.5		1.5	0.5	6.0		1.0	0.5	×		×		12.0		4.5	2.0	16.5		3.5	1.0
半旬計/最大	29.0	84	10.0	2.5	27.5	//	11.0	4.0	×	×		24.5	59	4.5	2.0	52.5	//	18.0	6.0	
旬計	29.0	39			27.5	//			×	×		26.0	25			58.5	//			
旬最大	20.0		10.0	2.5	18.0		11.0	4.0				12.0		4.5	2.0	35.0		18.0	6.0	
起日	29		29	29	29		29	29				30		30	30	29		29	29	

### 統計値の種類

正常値

)”を含む値

]”を含む値

”X”の値

”//”の値

空欄

”\_”の値

完全・・・統計値を求める対象となる資料が全てある値

準完全・・・統計値を求める対象となる資料の一部が欠けている場合

資料不足・・・統計値を求める対象となる資料が足りない値

資料なし・・・統計値を求める対象となる資料が参考値もしくは欠測により全くない場合

観測機器移転等のため平年値を求めていないもの。

観測を行っていないもの。

旬の極値につける。