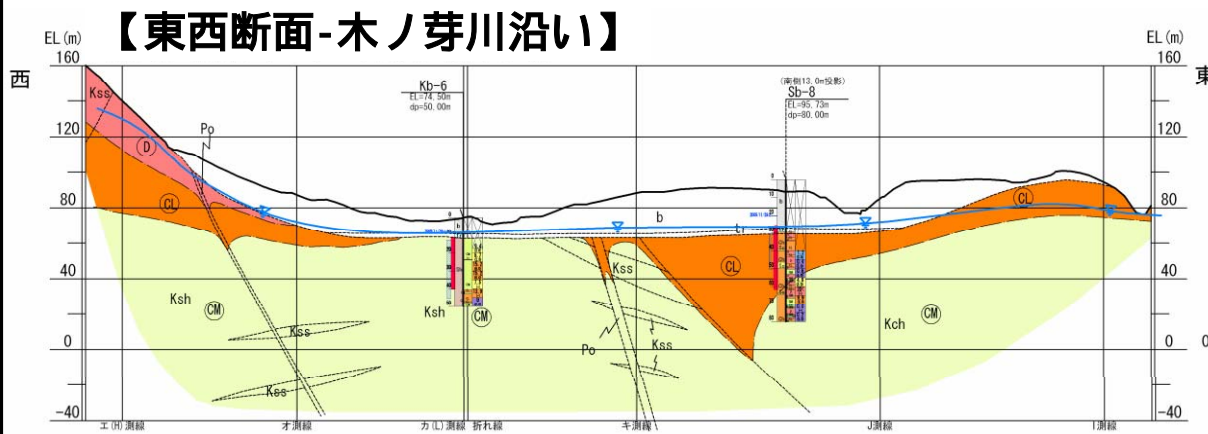
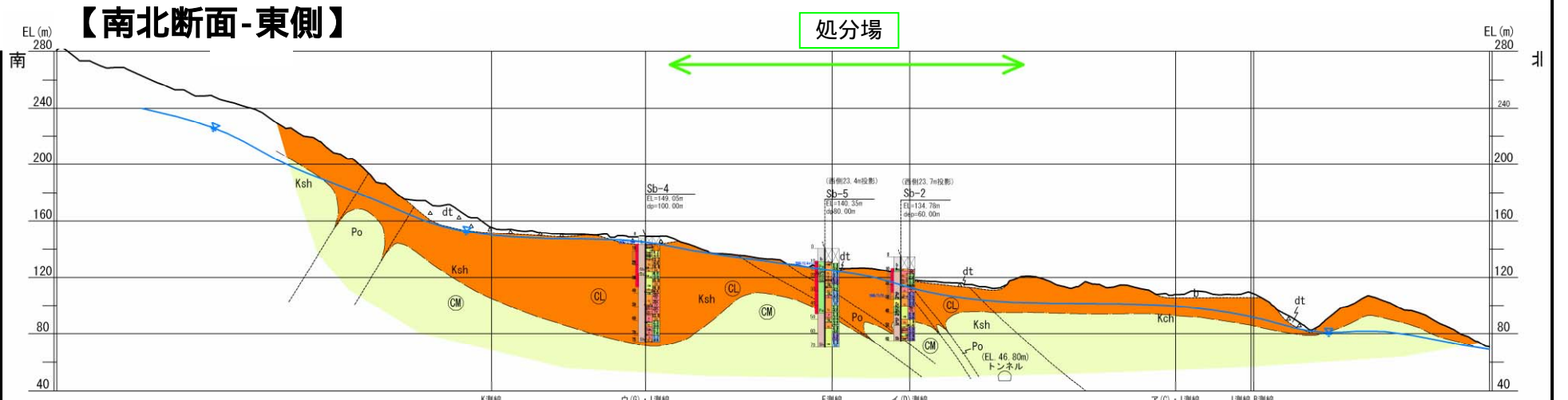


処分場付近の地質平面図  
【断面作成位置図】



凡例

	D級岩盤
	CL級岩盤
	CM級岩盤
	CH級岩盤

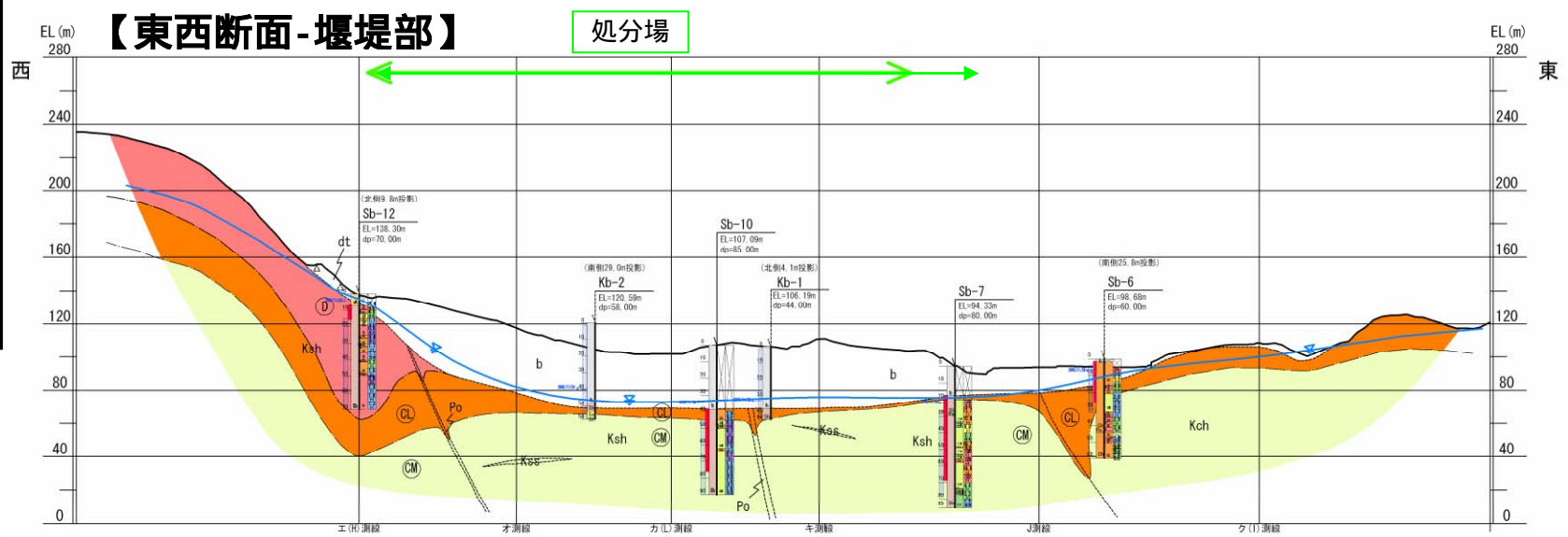


図-2.4.2 処分場付近の岩級区分図（南北-東側・東西-木ノ芽川沿い・堰堤部）

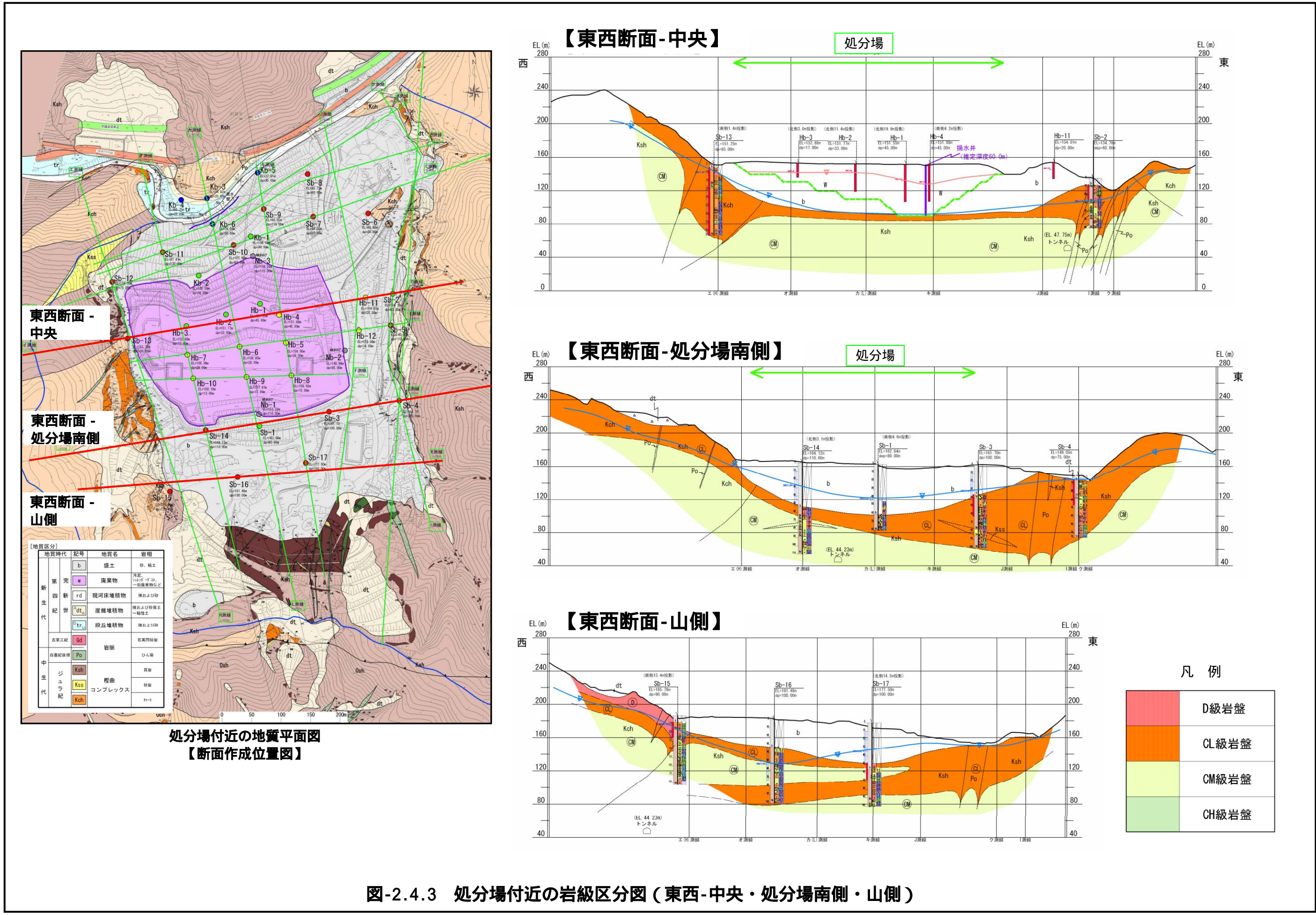


図-2.4.3 処分場付近の岩級区分図（東西-中央・処分場南側・山側）