

土砂災害対策について

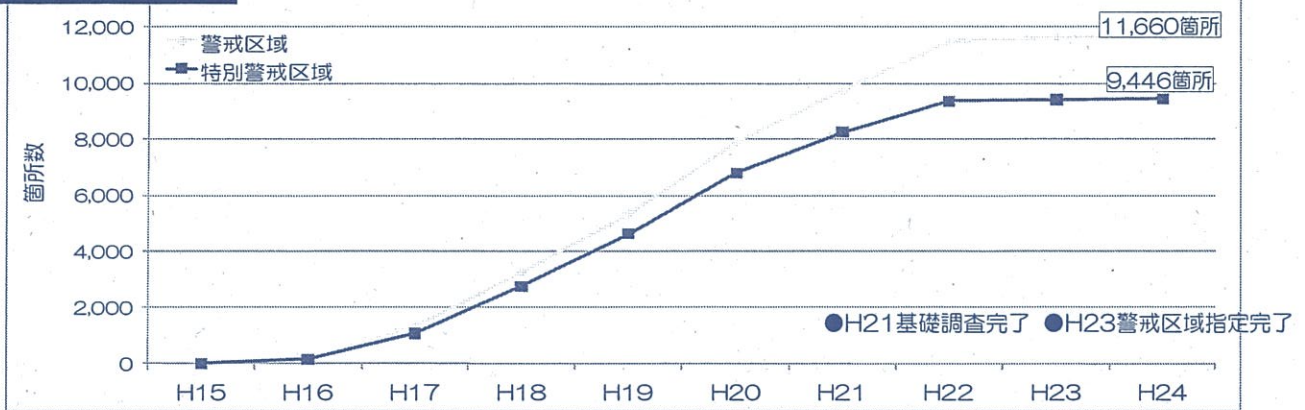
平成25年5月

福井県土木部砂防防災課

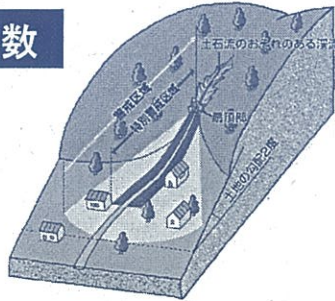
- 土砂災害警戒区域等の指定状況
- つながりの避難訓練（住民参加型）について
- 災害時要援護者関連施設における避難訓練の支援
- 防災出前授業について

土砂災害警戒区域等の指定状況

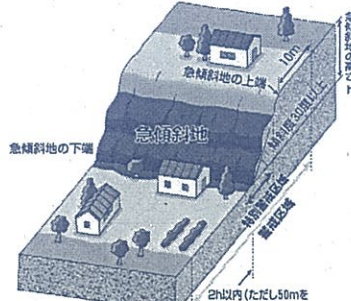
指定箇所数



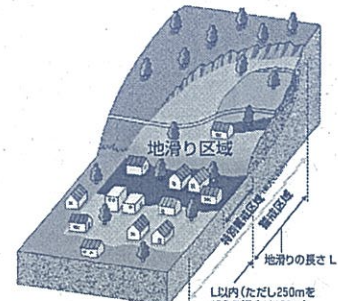
対象箇所数



土石流
警戒区域 : 4,525箇所
特別警戒区域 : 3,378箇所



急傾斜
警戒区域 : 7,003箇所
特別警戒区域 : 6,035箇所



地すべり
警戒区域 : 132箇所
特別警戒区域 : 一箇所

土砂災害警戒区域・特別警戒区域指定数

平成25年4月末

事務所名	市町名	警戒区域				特別警戒区域			
		対象箇所数	指定数	残箇所数	指定率	対象箇所数	指定数	残箇所数	指定率
福井	福井市	2,456	2,456	0	100%	2,246	2,034	212	91%
	永平寺町	352	352	0	100%	278	136	142	49%
	計	2,808	2,808	0	100%	2,524	2,170	354	86%
三国	あわら市	227	227	0	100%	220	217	3	99%
	坂井市	220	220	0	100%	176	154	22	88%
	計	447	447	0	100%	396	371	25	94%
奥越	大野市	268	268	0	100%	230	230	0	100%
	勝山市	532	532	0	100%	440	420	20	95%
	計	800	800	0	100%	670	650	20	97%
丹南	鯖江市	442	442	0	100%	387	386	1	100%
	越前市	1,131	1,131	0	100%	962	818	144	85%
	池田町	342	342	0	100%	291	291	0	100%
	南越前町	548	548	0	100%	494	359	135	73%
	越前町	997	997	0	100%	919	700	219	76%
計	3,460	3,460	0	100%	3,053	2,554	499	84%	
敦賀	敦賀市	745	745	0	100%	671	666	5	99%
	美浜町	386	386	0	100%	354	354	0	100%
	若狭町(三方)	476	476	0	100%	424	424	0	100%
	計	1,607	1,607	0	100%	1,449	1,444	5	100%
小浜	小浜市	1,015	1,015	0	100%	925	925	0	100%
	若狭町(上中)	488	488	0	100%	408	408	0	100%
	高浜町	365	365	0	100%	335	335	0	100%
	おおい町	670	670	0	100%	591	589	2	100%
	計	2,538	2,538	0	100%	2,259	2,257	2	100%
合計		11,660	11,660	0	100%	10,351	9,446	905	91%

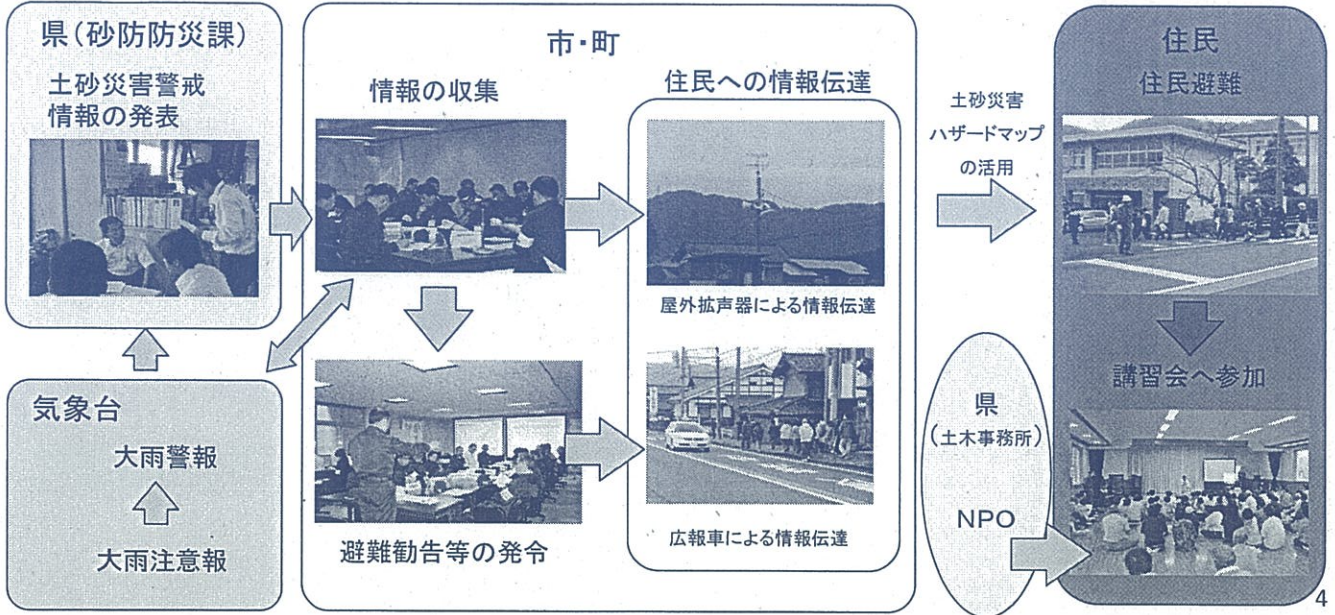
つながりの避難訓練（住民参加型）について

- ◆ 目的 ～土砂災害に対する地域防災力の向上をめざす～
 - ・災害時に適時適切な避難勧告等の発令のための情報伝達訓練
 - ・速やかな避難のため、土砂災害ハザードマップを活用した地元住民の避難訓練
 - ・住民の応急対応、防災意識の高揚を図るための防災講習会



土砂災害ハザードマップ

- ◆ 実施事例 ～県、市町、住民、NPO等が共働する情報伝達訓練および避難訓練等～




土砂災害の避難訓練実施数

年度	実施数	実施日	市町名	地区名	想定	訓練			防災講習会
						情報伝達 (うち、警戒 情報発表 は◎)	避難	緊急 調査	
23	1	6/12(日)	おおい町	名田庄美川	土砂災害(土石流)	◎	○	—	○
	2	6/26(日)	勝山市	北野津又区	土砂災害	◎	○	—	○
	3	6/26(日)	越前市	白山	土砂災害	◎	○	—	○
	4	8/28(日)	若狭町	井ノ口区	地震(地すべり)	○	—	○	○
	5	10/16(日)	永平寺町	上志比	土砂災害	◎	—	—	○
	6	10/30(日)	池田町	下池田	土砂災害	◎	○	—	—
	計				6	4	1	5	
24	1	6/30(土)	勝山市	比島	土砂災害(土石流)	◎	○	—	○
	2	8/19(日)	大野市	上庄	土砂災害(土石流)	○	○	—	○
	3	9/1(土)	高浜町	南区	土砂災害(土石流)	◎	○	—	○
	4	10/14(日)	永平寺町	松岡地区	地震・土砂災害(崖崩)	◎	—	—	○
	5	10/21(日)	池田町	角間郷	地震・土砂災害	◎	—	—	○
	6	10/28(日) 11/18(日)	鯖江市	新横江 豊	地震・土砂災害	—	○	—	○
	7	11/18(日)	南越前町	宅良 他2地区	土砂災害	◎	○	—	○
	計				7	5	0	7	

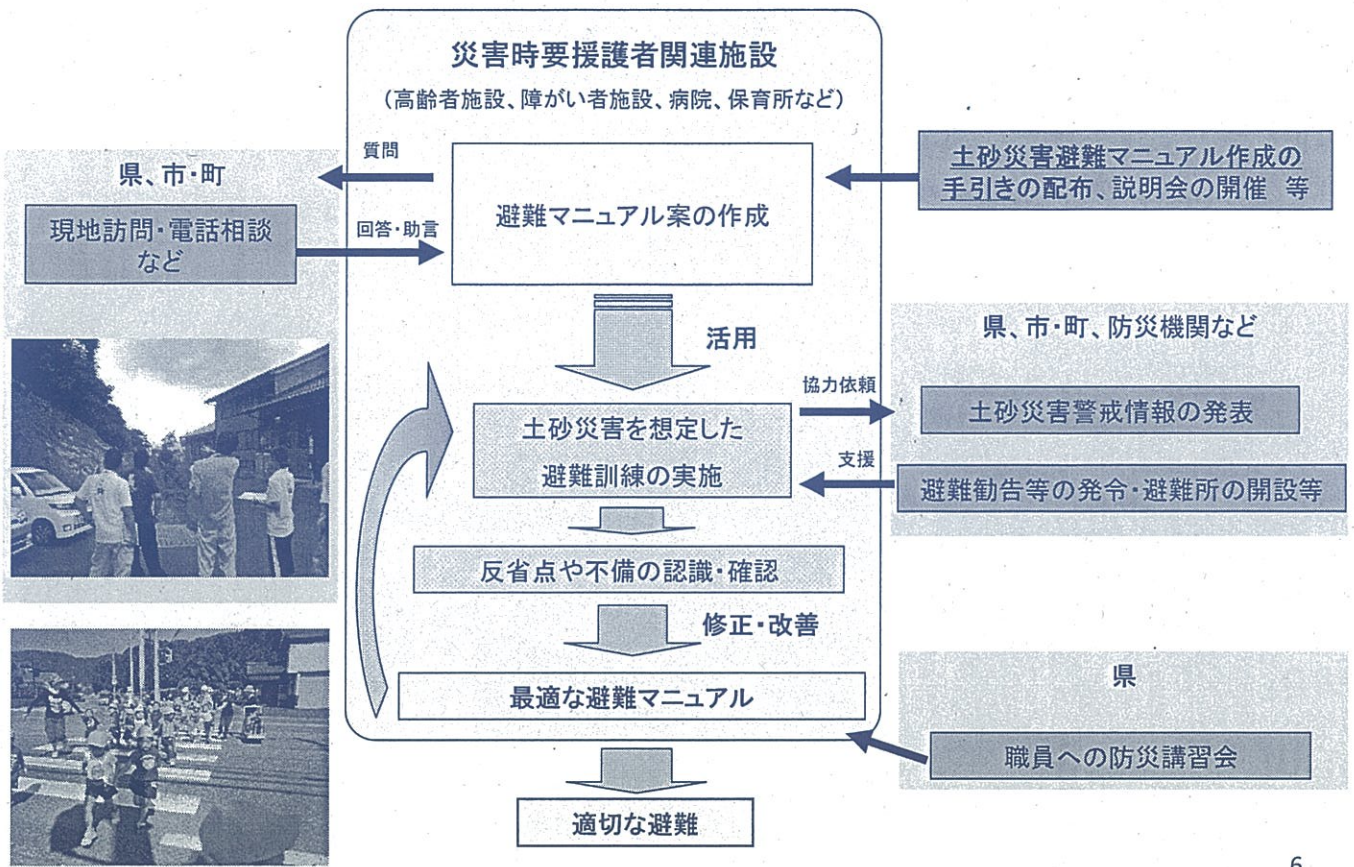


災害対策本部における情報伝達



避難所での講習会

災害時要援護者関連施設における避難訓練の支援



6

土砂災害警戒区域内に立地する災害時要援護者関連施設数

平成24年4月末

市町名	施設数	内 訳					
		老人	障がい者	児童	幼稚園	医療	特別支援学校
福井市	47	10	12	12	6	5	2
敦賀市	14	9	0	1	0	4	0
小浜市	6	2	0	2	0	1	1
大野市	7	4	0	2	0	1	0
勝山市	4	2	0	1	0	1	0
鯖江市	7	3	0	2	1	1	0
あわら市	4	1	0	1	1	1	0
越前市	11	4	4	2	1	0	0
坂井市	2	1	1	0	0	0	0
永平寺町	11	5	0	4	2	0	0
池田町	3	3	0	0	0	0	0
南越前町	4	2	0	2	0	0	0
越前町	9	4	1	3	0	1	0
美浜町	2	0	1	1	0	0	0
高浜町	6	1	0	4	0	1	0
おおい町	9	3	1	5	0	0	0
若狭町	16	2	3	6	0	5	0
合計	162	56	23	48	11	21	3

	平成23年度	平成24年度
避難訓練実施数	27	49

7

防災出前授業について

○目的

土砂災害・水害の基礎知識や、災害に対する日頃の備えの大切さについて、理解と関心を深めてもらうことを目的に、小学校高学年を対象にした「防災出前事業」を実施。

○内容

- ・土砂災害、洪水など水害発生のしくみ
- ・身近な災害対策施設(堰堤、堤防)の紹介
- ・日ごろの備えなど、副読本や映像を使って説明

○講師

- ・県職員およびNPO法人砂防ボランティア協会等

児童の感想

- ・災害が起こる前の少しの変化を見て気がつきたいです。
- ・ハザードマップを見て、住んでいる所が沈んでしまうかもしれないことがわかりました。
- ・もしもの時のために、防災グッズの入っているリュックを用意しておこうと思いました。



8

平成24年度 防災出前授業 開催状況

学校名	内容 (土砂・洪水)	受講人数
若狭町 <small>メイリン</small> 明倫小学校	土砂	15人
越前市 <small>ミナミナカヤマ</small> 南中山小学校	土砂・洪水	35人
勝山市 <small>ヘイセンジ</small> 平泉寺小学校	土砂	7人
あわら市 <small>シンゴウ</small> 新郷小学校	土砂	14人
大野市 <small>サカタニ</small> 阪谷小学校	土砂	15人
坂井市 <small>キベ</small> 木部小学校	土砂・洪水	18人
坂井市 <small>ヘイショウ</small> 平章小学校	洪水	72人
鯖江市 <small>トバ</small> 鳥羽小学校	土砂・洪水	84人
福井市 <small>クワイアンジ</small> 大安寺小学校	洪水	17人
南越前町 <small>ユノオ</small> 湯尾小学校	土砂	11人
あわら市 <small>ホノロギ</small> 細呂木小学校	土砂	31人
福井市 <small>ヤシロノミ</small> 社南小学校	土砂・洪水	177人
福井市 <small>サコウ</small> 酒生小学校	土砂・洪水	42人
若狭町 <small>クマカワ</small> 熊川小学校	土砂	8人
高浜町 <small>タカハマ</small> 高浜小学校	土砂	47人
越前町 <small>オホノ</small> 荻野小学校	土砂	16人
敦賀市 <small>ナカゴウ</small> 中郷小学校	土砂	65人
福井市 <small>ミヤマ ケイメイ</small> 美山啓明小学校	土砂・洪水	15人
大野市 <small>シモショウ</small> 下庄小学校	土砂	75人
美浜町 <small>シンジョウ</small> 新庄小学校	土砂	11人
小浜市 <small>クニトミ</small> 国富小学校	土砂	23人
合計	21校	798人

市町別開催校数	
福井市	4
敦賀市	1
小浜市	1
大野市	2
勝山市	1
鯖江市	1
あわら市	2
越前市	1
坂井市	2
永平寺町	0
池田町	0
南越前町	1
越前町	1
美浜町	1
高浜町	1
おおい町	0
若狭町	2
計	21