

平成22年度

道路雪対策基本計画



福井県土木部

資料編

道路雪対策基本計画【資料編】 目次

資料編

別表 2 2. 除雪計画路線表	p. 62
別表 2 3. 緊急時委託路線表	p. 103
別表 2 4. 最重点除雪路線表	p. 124
別表 2 5. 代替路線表	p. 129
別表 2 6. 一斉除雪路線表（市町村道）	p. 131
別表 2 7. 消雪施設箇所表	p. 136
別表 2 8. 凍結防止剤散布箇所表	p. 150
別表 2 9. 歩道除雪路線表	p. 160
別表 3 0. 歩道除雪モデル事業路線表	p. 165
別表 3 1. 「みどりのスコープひとかき運動」箇所一覧	p. 170
別表 3 2. 運搬排雪路線表	p. 173
別表 3 3. 除排雪を重点的に行う交差点	p. 176
別表 3 4. 市町除雪計画総括表	p. 181
別表 3 5. 市町除雪機械	p. 182
別表 3 6. 過去の除雪事業に関するデータ	p. 183
別表 3 7. 気象台の注意報、警報の種類および発表基準	p. 192

別表2-2

除雪計画路線表

福井土木事務所

道路種別：一般国道

対象 番号	路線名	除雪区間 (地先名)	除雪 計画 延長 (km)	除雪区分 (km)				平成17年度 交通情勢調 査交通量 (台/日)	降雪量累計 5ヶ年平均 (cm)	緊急 確保 路線 (km)	内 訳											消雪 装置 延長	計			
				1種	2種	3種	春除雪				直 営		委 託				貸 与									
											延長	機種	一般部		春除雪		一般部			春除雪						
													延長	機種	延長	機種	延長	機種	管理番号	延長	機種			管理番号		
1	158号	福井市 御幸4丁目 福井市 奈良瀬町	13.0	13.0			28,112	120	13.0																3.8	13.0
2	158号	福井市 宿布 福井市 小和清水町	7.9	7.9			17,771	527	7.9			0.0	L												2.2	7.9
3	158号	福井市 小和清水町 計石町	10.0	10.0			17,771	527	10.0																4.6	10.0
4	158号	福井市 計石町 東川上町	2.7	2.7			8,260	527	2.7			2.2	G												0.5	2.7
5	305号	福井市 小丹生 白方	14.9	14.9			6,451	64	14.9			0.0	G												0.7	14.9
6	305号	福井市 小丹生町 八ッ俣町	10.7	10.7			2,277	186	10.7			10.7	L												0.0	10.7
7	305号	福井市 蒲生町	0.4	0.4			(2,277)	186	0.0			0.4	L												0.0	0.4
8	364号	吉田郡永平寺町 志比 諏訪問	6.2	6.2			3,421	264	4.7			4.9	R												1.3	6.2
9	364号	吉田郡永平寺町 諏訪問 鳴鹿	3.0	3.0			3,421	264	3.0			1.1	G												1.9	3.0
10	364号	福井市 宇坂大谷町 高田町	4.6		4.6		1,318	527	0.0			0.0	L												1.4	4.6
11	364号	吉田郡永平寺町 京善 花谷	2.7	2.7			3,421	264	2.7			2.4	L												0.3	2.7
12	416号	福井市 川尻 剣大谷	10.0	10.0			7,295	64	10.0			0.0	L												5.7	10.0
13	416号	福井市 剣大谷 堀の宮	6.5	6.5			10,697	120	6.5																1.9	6.5
14	416号	福井市 堀の宮 新保	4.5	4.5			16,650	120	4.5			0.0	L												4.5	4.5
15	416号	福井市 新保 吉田郡永平寺町 松岡越坂	5.6	5.6			21,021	120	5.6																2.6	5.6
16	416号	吉田郡永平寺町 松岡室 東古市	4.2	4.2			21,021	120	4.2			0.2	L												4.0	4.2

別表 2 2

除雪計画路線表

福井 土木事務所

道路種別：主要地方道

対象 番号	路線名	除雪区間 (地先名)	除雪 計画 延長 (km)	除雪区分 (km)				平成17年度 交通情勢調 査交通量 (台/日)	降雪量累計 5ヶ年平均 (cm)	緊急 確保 路線 (km)	内 訳												消雪 装置 延長	計
				1種	2種	3種	春除雪				直 営		委 託				貸 与							
											延長	機種	一般部		春除雪		一般部		春除雪					
													延長	機種	延長	機種	延長	機種	管理番号	延長	機種	管理番号		
20	福井加賀	福井市 御幸4丁目 中央2丁目	2.4	2.4			25,701	120	2.4			0.0	G									2.4	2.4	
21	福井加賀	福井市 中央1丁目	0.3	0.3			25,701	120	0.3			0.0	G									0.3	0.3	
22	福井加賀	福井市 大名町交差点 照手1丁目	0.5	0.5			25,701	120	0.5			0.3	G									0.2	0.5	
23	福井加賀	福井市 照手1丁目 大宮3丁目	2.1	2.1			24,482	120	2.1			0.0	G									2.1	2.1	
24	福井加賀	福井市 大宮3丁目 坂井市春江町 針原	4.8	4.8			28,607	120	4.8						1.3	G	01-01					3.5	4.8	
25	武生美山	福井市 西河原町 小和清水町	6.6		6.6		2,737	527	6.6						6.6	T	01-03					0.0	6.6	
26	福井大森河野	福井市 佐野 河内	7.8		7.8		1,742	415	1.4			7.8	L									0.0	7.8	
27	福井大森河野	福井市 河内 奥平	2.4			2.4	1,742	415				2.4	L									0.0	2.4	
28	福井大森河野	福井市 奥平 清水畑町	7.8		1.0	5.0	1.8	2,118	415			0.0	L		5.0	T R	S18-1504 S14-1501	1.8	G	S01-454	1.0	7.8		
29	福井大森河野	福井市 清水畑町	0.5	0.5			2,118	317	0.5			0.4	D									0.1	0.5	
30	福井大森河野	福井市 清水畑町 大森町	2.0	2.0			2,118	317	2.0						2.0	T	S09-1505					0.0	2.0	
31	福井大森河野	福井市 大森町 笹谷町	2.2	2.2			2,966	147	2.2						1.6	T	S09-1505					0.6	2.2	
32	福井四ヶ浦	福井市 照手1丁目 つくも2丁目	0.4	0.4			18,768	120	0.4			0.0	G									0.4	0.4	
33	福井四ヶ浦	福井市 つくも2丁目 加茂河原1丁目	1.2	1.2			18,768	120	1.2			0.0	L		0.0	G	01-02					1.2	1.2	
34	福井四ヶ浦	福井市 加茂河原1丁目 若杉	1.2	1.2			18,768	120	1.2			0.0	G									1.2	1.2	
35	福井四ヶ浦	福井市 若杉 竹生町	3.2	3.2			18,768	120	3.2			2.4	D									0.8	3.2	

別表 2 2

除雪計画路線表

福井 土木事務所

道路種別：主要地方道

対象 番号	路線名	除雪区間 (地先名)	除雪 計画 延長 (km)	除雪区分 (km)				平成17年度 交通情勢調 査交通量 (台/日)	降雪量累計 5ヶ年平均 (cm)	緊急 確保 路線 (km)	内 訳											消雪 装置 延長	計	
				1種	2種	3種	春除雪				直 営		委 託				貸 与							
											延長	機種	一般部		春除雪		一 般 部			春 除 雪				
													延長	機種	延長	機種	延長	機種	管理番号	延長	機種			管理番号
36	福井四ヶ浦	福井市 竹生町 大森町	5.0	5.0			5,938	197	5.0			0.0	L			5.0	T	S09-1505				0.0	5.0	
37	福井四ヶ浦	福井市 滝波町	0.5		0.5		676	317	0.0			0.5	L										0.0	0.5
38	福井四ヶ浦	福井市 滝波町 白滝	4.3		4.3		676	317	1.2			4.3	D										0.0	4.3
39	福井四ヶ浦	福井市 白滝町 大味町	6.7		6.7		3,232	120	6.7			4.9	L										1.8	6.7
40	丸岡川西	福井市 布施田 佐野	2.3	2.3			5,329	64	2.3			0.0	L			1.3	G	S62-448					1.0	2.3
41	福井停車場	福井市 中央1丁目	0.4	0.4			12,120	120	0.4			0.0	G										0.4	0.4
42	勝山丸岡	吉田郡永平寺町 栃原 鳴鹿	6.0	6.0			9,512	264	6.0			5.7	T										0.3	6.0
43	鯖江美山	福井市 浄教寺 田尻町	8.7		3.2	5.5	2,027	264							8.7	D T	S11-1208 S02-364						0.0	8.7
44	福井今立	福井市 荒木新保 西大味	6.8	6.8			6,027	120	6.8						6.8	T	S02-364						0.0	6.8
45	福井朝日武生	福井市 中央2丁目 西木田1丁目	1.0	1.0			20,871	120	1.0						0.0	G T	S12-1402 S17-1505						1.0	1.0
46	福井朝日武生	福井市 西木田1丁目 淵2丁目	2.8	2.8			20,871	120	2.8						2.8	T	S17-1505 01-02						0.0	2.8
47	福井朝日武生	福井市 淵2丁目 田尻栃谷町	2.3	2.3			11,258	186	2.3						1.7	T	01-11						0.6	2.3
48	福井朝日武生	福井市 田尻栃谷町 島寺町	1.9	1.9			11,258	186	1.9						1.9	T	01-11						0.0	1.9
49	福井朝日武生	福井市 島寺町 丹生郡越前町 気比庄	5.6	5.6			11,258	197	5.6			2.6	T D		3.0	G	S03-0206						0.0	5.6
50	福井金津	福井市 天池 坂井市春江町 江留上	1.9	1.9			25,693	120	1.9			0.3	G G										1.6	1.9
51	福井金津	福井市 上森田1丁目 定正	0.8	0.8			8,421	120	0.8						0.8	T	S08-1502						0.0	0.8
52	福井丸岡	福井市 大手3丁目 順化1丁目	0.5	0.5			29,727	120	0.5			0.0	L G										0.5	0.5
53	福井丸岡	福井市 順化1丁目 大宮1丁目	2.6	2.6			29,727	120	2.6			0.0	L G										2.6	2.6

別表 2 2

除雪計画路線表

福井 土木事務所

道路種別：主要地方道

対象 番号	路線名	除雪区間 (地先名)	除雪 計画 延長 (km)	除雪区分 (km)				平成17年度 交通情勢調 査交通量 (台/日)	降雪量累計 5ヶ年平均 (cm)	緊急 確保 路線 (km)	内 訳										消雪 装置 延長	計	
				1種	2種	3種	春除雪				直 営		委 託				貸 与						
											延長	機種	一 般 部		春 除 雪		一 般 部		春 除 雪				
													延長	機種	延長	機種	延長	機種	管理番号	延長			機種
54	福井丸岡	福井市 大宮1丁目 舟橋町	1.2	1.2			29,727	120	1.2			0.0	L									1.2	1.2
55	福井丸岡	福井市 舟橋町 坂井市丸岡町 横地	4.4	4.4			13,611	120	4.4						1.4	T	S08-1502					3.0	4.4
56	篠尾勝山	福井市 篠尾 安波賀	2.5	0.4	2.1		100	120	0.4			0.0	L		1.7	T	S02-364					0.8	2.5
57	篠尾勝山	福井市 高田町 瀬ヶ口町	3.7			2.6	1.1	100	527			2.6	L					1.1	T	01-03		0.0	3.7
58	篠尾勝山	福井市 瀬ヶ口町 籠谷町	4.0			4.0		100	527						4.0	D	S14-1503					0.0	4.0
59	篠尾勝山	福井市 籠谷町 皿谷町	4.7			4.7		100	527						4.7	D	S14-1503					0.0	4.7
60	清水美山	福井市 大森町	1.1	1.1				2,604	197						1.1	T	S09-1505					0.0	1.1
61	清水美山	福井市 大森町 甕谷町	2.6	2.6				2,604	197	1.0		1.0	D		1.0	G	S03-0206					0.6	2.6
62	清水美山	福井市 真栗町 三尾野町	2.1	2.1				5,642	197	2.1					2.1	T	01-11					0.0	2.1
63	清水美山	福井市 三尾野 浅水	4.1			4.1		5,642	120						3.8	D	S08-1508					0.3	4.1
64	清水美山	福井市 今市 田中	5.1	0.6	4.5			5,642	120			3.5	G									1.6	5.1
65	清水美山	福井市 半田 徳光	1.5			1.5		5,642	120			1.5	L										1.5
66	清水美山	福井市 田中 脇三ヶ	3.6			3.6		5,642	120						1.9	T	S02-364					1.7	3.6
	計		146.1	73.1	40.3	29.8	2.9			85.7	0.0	40.2		0.0	70.2			2.9				32.8	146.1

※除雪機械名の欄 記号の説明

R：ロータリー除雪車 G：除雪グレーダ D：除雪ドーザ T：除雪トラック L：除雪ローダ RA：ロータリー除雪装置

別表 2 2

除雪計画路線表

福井 土木事務所

道路種別：一般県道

対象 番号	路線名	除雪区 間 (地先名)	除雪 計画 延長 (km)	除雪区分 (km)				平成17年度 交通情勢調 査交通量 (台/日)	降雪量累計 5ヶ年平均 (cm)	緊急 確保 路線 (km)	内 訳												消雪 装置 延長	計
				1種	2種	3種	春除雪				直 営		委 託				貸 与							
											延長	機種	一般部		春除雪		一般部		春除雪					
													延長	機種	延長	機種	延長	機種	管理番号	延長	機種	管理番号		
67	中川松岡	吉田郡永平寺町 松岡春日1丁目 松岡樋爪	1.9		1.9			6,652	120	1.9			0.6	L									1.3	1.9
68	舟橋松岡	福井市 舟橋 大和田	2.3		1.8	0.5		1,126	120				0.8	G									1.5	2.3
69	舟橋松岡	福井市 大和田 吉田郡永平寺町 松岡観音	3.0		0.8	2.2		1,126	120				1.8	G									1.2	3.0
70	舟橋松岡	吉田郡永平寺町 松岡室観音 吉田郡永平寺町 松岡室	0.4		0.4			1,126	120							0.0	T	S06-1506					0.4	0.4
71	栃神谷鳴鹿森田	吉田郡永平寺町 鳴鹿 吉田郡永平寺町 松岡兼定島	3.5		3.5			8,218	120				3.5	L									0.0	3.5
72	栃神谷鳴鹿森田	坂井市丸岡町 磯部島 福井市 柴	5.4		5.4			8,218	120							4.7	T	S08-1502					0.7	5.4
73	稲津松岡	福井市 稲津 曾万布	2.3			2.3		4,348	120							2.3	G	S07-1503					0.0	2.3
74	稲津松岡	福井市 曾万布 吉田郡永平寺町 松岡春日1丁目	4.0		1.7	2.3		4,348	120							4.0	T	S05-350					0.0	4.0
75	稲津松岡	吉田郡永平寺町 松岡上吉野 松岡春日1丁目	4.0		1.1	2.9		4,348	120				4.0	L									0.0	4.0
76	吉野福井	吉田郡永平寺町 松岡宮重 福井市 寮	2.6		0.8	1.8		4,348	120				2.6	L									0.0	2.6
77	吉野福井	福井市 寮 米松1丁目	2.8		2.8			4,348	120	2.8			2.8	L									0.0	2.8
78	吉野福井	福井市 米松1丁目 宝永4丁目	2.3	2.3				23,726	120	2.3			0.0	G									2.3	2.3
79	殿下福井	福井市 白滝 清水畑町	3.2	3.2				1,536	317	3.2			2.6	D									0.6	3.2
80	殿下福井	福井市 末 福井市 光陽3丁目	9.3	1.0	8.3			3,247	120	9.3			0.0	L		8.4	T	S18-1504					0.9	9.3
81	殿下福井	福井市 光陽3丁目 順化1丁目	1.8	1.8				18,535	120	1.8			0.0	G									1.8	1.8
82	徳光福井	福井市 徳光 下馬	4.9		4.9			7,940	120							4.8	T	S06-1506					0.1	4.9
83	徳光福井	福井市 下馬 勝見3丁目	1.1		1.1			7,940	120	1.1						0.6	G	S07-1503					0.5	1.1
84	森田停車場	福井市 柴	0.2	0.2				4,037	120				0.0	G									0.2	0.2

別表 2 2

除雪計画路線表

福井 土木事務所

道路種別：一般県道

対象 番号	路線名	除雪区 間 (地先名)	除雪 計画 延長 (km)	除雪区分 (km)				平成17年度 交通情勢調 査交通量 (台/日)	降雪量累計 5ヶ年平均 (cm)	緊急 確保 路線 (km)	内 訳												消雪 装置 延長	計
				1種	2種	3種	春除雪				直 営		委 託				貸 与							
											延長	機種	一般部		春除雪		一般部		春除雪					
													延長	機種	延長	機種	延長	機種	管理番号	延長	機種	管理番号		
85	森田停車場中角	福井市 栄 中角	2.1		2.1			6,255	120							0.6	T	S08-1502				1.5	2.1	
86	福井停車場米松	福井市 大手2丁目 志比口1丁目	1.7	1.7			9,838	120	1.7			0.0	G									1.7	1.7	
87	福井停車場米松	福井市 志比口1丁目 米松2丁目	1.0	1.0			9,838	120	1.0			0.0	L									1.0	1.0	
88	福井新停車場	福井市 みのり1丁目	0.1		0.1		2,517	120				0.1	G									0.0	0.1	
89	大土呂停車場下河北	福井市 半田 下河北	1.8			1.8	1,151	120				1.6	G									0.2	1.8	
90	八幡横越	福井市 八幡 布施田	3.2		3.2		2,210	64							3.0	G	S62-488					0.2	3.2	
91	佐野山岸	福井市 砂子坂 砂子田	2.5		2.5		2,037	64							2.5	G	S62-488					0.0	2.5	
92	大畑松岡	福井市 大畑 寮	2.2		2.2		15,220	120	2.2						2.2	T	S05-350					0.0	2.2	
93	大畑松岡	福井市 寮 上中	2.9			2.9	15,220	120				1.4	L									1.5	2.9	
94	大畑松岡	福井市 上中 吉田郡永平寺町 松岡領家	3.9		3.9		15,220	120				2.4	G									1.5	3.9	
95	京善原目	吉田郡永平寺町 諏訪間 福井市 原目	5.3		1.4	1.9	2.0	3,824	120			2.6	L	2.0	L							0.7	5.3	
96	藤巻下荒井	吉田郡永平寺町 荒川 小舟渡	1.4		1.4		3,733	264							1.4	T	01-06					0.0	1.4	
97	皿谷大野	福井市 皿谷町	0.8			0.8	2,231	527							0.8	D	S14-1503					0.0	0.8	
98	御本丸大手町	福井市 大手2丁目	0.1	0.1			4,793	120	0.1			0.0	G									0.1	0.1	
99	山奥九十九橋	福井市 九十九1丁目 西木田3丁目	1.0	1.0			12,652	120	1.0			0.0	L			1.0	G	S12-1402				0.0	1.0	
100	篠尾出作	福井市 篠尾 荒木新保	2.0			2.0	12,948	120							1.2	G	S07-1503					0.8	2.0	
101	篠尾出作	福井市 荒木新保 荒木別所	1.2		1.2		12,948	120	1.2						1.2	T	S05-0350					0.0	1.2	
102	篠尾出作	福井市 曾万布 勝見3丁目	2.7		2.7		12,948	120				0.0	L			2.7	G	S07-1503				0.0	2.7	

別表 2 2

除雪計画路線表

福井 土木事務所

道路種別：一般県道

対象 番号	路線名	除雪区 間 (地先名)	除雪 計画 延長 (km)	除雪区分 (km)				平成17年度 交通情勢調 査交通量 (台/日)	降雪量累計 5ヶ年平均 (cm)	緊急 確保 路線 (km)	内 訳												消雪 装置 延長	計
				1種	2種	3種	春除雪				直 営		委 託				貸 与							
											延長	機種	一般部		春除雪		一般部		春除雪					
													延長	機種	延長	機種	延長	機種	管理番号	延長	機種	管理番号		
103	測上志比口	福井市 勝見3丁目 志比口2丁目	2.1	2.1			12,652	120	2.1				0.0	L			2.0	G	S01-454				0.1	2.1
104	東郷福井	福井市 脇三ヶ町 東郷中島	1.8		1.8		9,640	120	1.8								0.5	T	S02-364				1.3	1.8
105	東郷福井	福井市 板垣2丁目 西木田1丁目	2.1		2.1		9,640	120	2.1								2.1	G	S01-454				0.0	2.1
106	東郷福井	福井市 稲津 下馬	2.5		2.5		9,640	120									2.5	T	S06-1506				0.0	2.5
107	東郷麻生津	福井市 円成寺 下河北	4.0		4.0		4,516	120									4.0	T	S06-1506				0.0	4.0
108	三尾野別所	福井市 三尾野 合谷	2.6		2.6		14,543	120									1.4	T	01-11				1.2	2.6
109	三尾野別所	福井市 合谷 舞屋	2.6	2.6			14,543	120	2.6								2.6	D	S08-1508				0.0	2.6
110	三尾野別所	福井市 舞屋 別所	2.1	2.1			14,543	120	2.1								1.8	G	01-02				0.3	2.1
111	上一光大丹生	福井市 上一光 大丹生	8.3			8.3	171	415									8.3	D R	S04-0562 S14-1501				0.0	8.3
112	鯖江浅水	福井市 徳尾 浅水二日町	3.8			3.8	2,866	120					3.5	G L									0.3	3.8
113	徳光鯖江	福井市 徳光 西袋	2.8			2.8	6,605	120					2.8	L									0.0	2.8
114	鷹巣港	福井市 和布 蓑	0.6		0.6		2,555	64					0.0	L			0.6	G	S62-488				0.0	0.6
115	福井停車場勝見	福井市 日の出2丁目 御幸1丁目	1.0	1.0			4,793	120	1.0								0.6	G	S07-1503				0.4	1.0
116	福井鯖江	福井市 みのり1丁目 今市	4.4	4.4			31,553	120	4.4				0.0	G			4.4	T	01-02 S17-1505				0.0	4.4
117	福井鯖江	福井市 今市 上江尻	2.9	2.9			27,877	120	2.9								1.8	D	S08-1508				1.1	2.9
118	一乗谷朝倉氏遺跡 東大味	福井市 西新町 東大味	3.8			1.8	2,231	317					1.8	T	2.0	T							0.0	3.8
119	勝見稲津	福井市 勝見3丁目 西方2丁目	1.4		1.4		4,866	120									1.4	G	S07-1503				0.0	1.4
120	勝見稲津	福井市 西方2丁目 稲津	2.4		2.4		4,866	120									2.4	T	S02-364				0.0	2.4

別表 2 2

除雪計画路線表

福井 土木事務所

道路種別：一般県道

対象 番号	路線名	除雪区 間 (地先名)	除雪 計画 延長 (km)	除雪区分 (km)				平成17年度 交通情勢調 査交通量 (台/日)	降雪量累計 5ヶ年平均 (cm)	緊急 確保 路線 (km)	内 訳												消雪 装置 延長	計
				1種	2種	3種	春除雪				直 営		委 託				貸 与							
											延長	機種	一般部		春除雪		一般部		春除雪					
													延長	機種	延長	機種	延長	機種	管理番号	延長	機種	管理番号		
121	永平寺	吉田郡永平寺町 志比	0.3		0.3			2,738	264				0.3	L									0.0	0.3
122	本郷福井	福井市 一王寺 深谷	5.1		5.1			1,857	415				4.1	L									1.0	5.1
123	本郷福井	福井市 深谷	0.5		0.5			1,857	120				0.5	L									0.0	0.5
124	本郷福井	福井市 深谷 堀の宮	1.9	1.9				9,239	120							1.3	G	01-01					0.6	1.9
125	三尾野鯖江	福井市 三尾野	1.1		1.1			7,024	120				1.1	L									0.0	1.1
126	清水麻生津	福井市 小羽町 清水杉谷町	3.4		3.4			4,098	197				2.9	L									0.5	3.4
127	清水麻生津	福井市 田尻栃谷町 片山町	0.8		0.8			4,098	197	0.8			0.8	L									0.0	0.8
128	清水麻生津	福井市 合谷 今市	2.9			2.9		2,077	120						2.9	D	S08-1508						0.0	2.9
129	上志比インター	吉田郡永平寺町 牧福島 下月	0.4	0.4					264	0.4			0.0	L									0.4	0.4
130	牧福島市荒川	吉田郡永平寺町 牧福島 市荒川	3.0	3.0				2,088	264	3.0						1.7	T	01-06					1.3	3.0
131	福井港線	福井市 白方	0.0					2,088	64														0.0	0.0
132	ふくい健康の森	福井市 坪谷町 島寺町	2.1	2.1				2,917	197	2.1			1.3	D			G	S03-0206					0.8	2.1
133	ふくい健康の森	福井市 島寺町	0.5	0.5				2,917	197	0.5			0.5	L									0.0	0.5
	計		164.1	35.3	83.8	41.0	4.0			55.4	0.0		46.4		4.0			83.7				0.0	30.0	164.1
	合計		439.7	222.5	135.8	70.8	10.6			253.3	0.0		111.7		4.0			214.0				6.6	103.4	439.7

※除雪機械名の欄 記号の説明

R：ロータリー除雪車 G：除雪グレーダ D：除雪ドーザ T：除雪トラック L：除雪ローダ RA：ロータリー除雪装置

別表 2 2

除雪計画路線表

三国 土木事務所

道路種別：主要地方道

対象 番号	路線名	除雪区間 (地先名)	除雪 計画 延長 (km)	除雪区分 (km)				平成17年度 交通情勢調 査交通量 (台/日)	降雪量累計 5ヶ年平均 (cm)	緊急 確保 路線 (km)	内 訳										消雪 装置 延長	計			
				1種	2種	3種	春除雪				直 営		委 託				貸 与								
											延長	機種	一般部		春除雪		一般部		春除雪						
													延長	機種	延長	機種	延長	機種	管理番号	延長			機種	管理番号	
7	福井加賀	坂井市 春江町針原 あわら市 舟津	11.6	11.6			9,331	105	11.6							11.6	D	S08-1507							11.6
8	福井加賀	あわら市 舟津	0.5	0.5			9,331	105	0.5			0.5	L												0.5
9	福井加賀	あわら市 吉崎	0.6	0.6			4,040	48	0.6			0.6	L												0.6
10	三国東尋坊芦原	坂井市 三国町山王2 坂井市 三国町加戸	11.5	11.5			3,357	48	11.5							11.5	T	S06-1507							11.5
11	芦原丸岡	あわら市 温泉3	0.9	0.9			6,951	105	0.9			0.9	L												0.9
12	芦原丸岡	あわら市 温泉3 坂の下1	2.3	2.3			6,951	105	2.3			2.3	L												2.3
13	芦原丸岡	あわら市 坂の下1 市姫	1.8	1.8			9,734	105	1.8			0.4	L										1.4	1.8	
14	芦原丸岡	あわら市 市姫 坂井市 坂井町安光	2.1	2.1			9,734	105	2.1							1.6	T	S02-0366					0.5	2.1	
15	芦原丸岡	坂井市 坂井町安光 丸岡町朝陽	4.9	4.9			9,734	105	4.9							4.9	T	S02-0365							4.9
16	勝山丸岡	坂井市 丸岡町新聞 丸岡町上久米田	4.8	4.8			8,047	105	4.8							4.8	G	S01-0455							4.8
17	勝山丸岡	坂井市 丸岡町新聞 丸岡町一本田福所	3.3	3.3			8,047	105	3.3							3.3	T	S03-0131							3.3
18	丸岡川西	坂井市 丸岡町山竹田 丸岡町長畝	8.6	8.6			1,049	294	8.6							5.3	T	S16-1501					3.3	8.6	
19	丸岡川西	坂井市 丸岡町長畝 丸岡町今福	2.4	2.4			11,249	105	2.4							0.6	T	S02-0365					1.8	2.4	
20	丸岡川西	坂井市 丸岡町今福 春江町西長田	5.7	5.7			11,249	105	5.7							4.2	D	S02-0588					1.5	5.7	
21	丸岡川西	坂井市 春江町西長田 春江町布施田新	3.9	3.9			5,329	105	3.9			3.9	L												3.9
22	丸岡川西	坂井市 春江町布施田新 福井市 布施田	0.5	0.5			5,329	105	0.5			0.5	L												0.5
23	三国春江	坂井市 三国町山岸 三国町池見	2.7	2.7			7,932	48	2.7			1.5	G										1.2	2.7	

別表 2 2

除雪計画路線表

三国 土木事務所

道路種別：一般県道

対象 番号	路線名	除雪区 間 (地名)	除雪 計画 延長 (km)	除雪区分 (km)				平成17年度 交通情勢調 査交通量 (台/日)	降雪量累計 5ヶ年平均 (cm)	緊急 確保 路線 (km)	内 訳												消雪 装置 延長	計	
				1種	2種	3種	春除雪				直 営		委 託				貸 与								
											延長	機種	一般部		春除雪		一般部		春除雪						
													延長	機種	延長	機種	延長	機種	管理番号	延長	機種	管理番号			
31	三国金津	坂井市 三国町山王2丁目 山王6丁目	0.7	0.7			5,148	48	0.7						0.7	T	S06-1507							0.7	
32	三国金津	坂井市 三国町山王2丁目 あわらし 下番	2.9	2.9			5,148	48	2.9			2.8	L											0.1	2.9
33	三国金津	あわらし 下番 馬場	2.7	2.7			5,807	105	2.7			1.4	G											1.3	2.7
34	春江川西	坂井市 春江町為国 春江町布施田新	4.4	4.4			3,924	105	4.4						1.8	T	S10-1503							2.6	4.4
35	福井三国	坂井市 三国町山王4丁目 春江町布施田新	6.9	6.9			1,225	48	6.9			6.8	G											0.1	6.9
36	福井三国	福井市 山室 坂井市 春江町取次	3.6	3.6			11,312	105	3.6						3.6	T	S10-1503								3.6
37	三国丸岡停車場	坂井市 三国町金井 坂井町上兵庫	10.1	10.1			11,338	105	10.1						9.4	T	02-01							0.7	10.1
38	三国丸岡停車場	坂井市 坂井町上新庄 坂井町宮領	1.2	1.2			5,138	105	1.2			1.0	L											0.2	1.2
39	春江丸岡	坂井市 春江町江留中 春江町西長田	1.8	1.8			3,410	105	1.8						1.8	T	S10-1503								1.8
40	春江丸岡	坂井市 坂井町福島 坂井町下新庄	1.9	1.9			3,410	105	1.9			0.7	L											1.2	1.9
41	春江丸岡	坂井市 坂井町宮領 丸岡町本町	1.9	1.9			3,410	105	1.9						1.0	T	S02-0365							0.9	1.9
42	南横地芦原	坂井市 丸岡町南横地 丸岡町舟寄	2.8	2.8			2,246	105	2.8			2.8	G												2.8
43	南横地芦原	坂井市 丸岡町舟寄 坂井町蔵垣内	3.7	3.7			2,246	105	3.7			2.8	L											0.9	3.7
44	南横地芦原	坂井市 坂井町蔵垣内 あわらし 上番	4.1	4.1			2,246	105	4.1			4.1	L												4.1
45	中川松岡	あわらし 前谷 坂井市 丸岡町川上	3.7			3.7	913	105	3.7			3.7	L												3.7
46	中川松岡	坂井市 丸岡町女形谷 丸岡町下久米田	5.5			5.5	913	105	5.5			5.5	L												5.5
47	中川松岡	坂井市 丸岡町下久米田 吉田郡永平寺町 下合月	1.0	1.0			6,652	105	1.0						1.0	G	S01-0455								1.0
48	三国停車場	坂井市 三国町北本町1丁目 三国町北本町3丁目	0.4	0.4			4,793	48	0.4			0.4	L												0.4
49	細呂木停車場北潟	あわらし 指中(駅前) 細呂木	2.7			2.7	1,621	105				2.7	L												2.7

別表 2 2

除雪計画路線表

三国 土木事務所

道路種別：一般県道

対象 番号	路線名	除雪区間 (地先名)	除雪 計画 延長 (km)	除雪区分 (km)				平成17年度 交通情勢調 査交通量 (台/日)	降雪量累計 5ヶ年平均 (cm)	緊急 確保 路線 (km)	内 訳												消雪 装置 延長	計		
				1種	2種	3種	春除雪				直 営		委 託				貸 与									
											延長	機種	一般部		春除雪		一般部		春除雪							
													延長	機種	延長	機種	延長	機種	管理番号	延長	機種	管理番号				
69	板倉高江	坂井市 春江町中筋 春江町高江	3.5	3.5				7,476	105	3.5						0.9	T	S10-1503					2.6	3.5		
70	高江針原	坂井市 春江町高江 春江町針原	1.9	1.9				3,677	105	1.9						1.9	T	S10-1503						1.9		
71	北潟平山	あわら市 北潟東 波松	4.5	4.5				1,000	48	4.5			4.5	L											4.5	
72	北潟平山	あわら市 城 坂井市 三国町平山	3.3		3.3			1,000	48	3.3					3.3	T	S06-1507								3.3	
73	磯部島西瓜屋	坂井市 丸岡町磯部島 丸岡町西瓜屋	3.4	3.4				2,866	105	3.4					1.7	G	S01-0455								1.7	3.4
74	三国停車場桜谷	坂井市 三国町北本町1丁目 三国町山王6丁目	1.1	1.1				10,515	48	1.1			0.9	L											0.2	1.1
75	福井空港	坂井市 春江町江留中	0.8	0.8				2,866	105	0.8			0.8	L												0.8
76	栃神谷鳴鹿森田	坂井市 丸岡町羽崎 丸岡町上久米田	0.6	0.6				8,218	105	0.6															0.6	0.6
77	福井港	坂井市 三国町山岸 福井市 白方	4.7	4.7				2,088	48	4.7					4.7	T	S17-1504									4.7
78	坂井金津	坂井市 坂井町長畑 坂井町長屋	1.7	1.7				1,252	105				1.7	L												1.7
79	トリムパークかなづ	あわら市 山室 菅野	1.5			1.5		378	105				1.5	L												1.5
80	トリムパークかなづ	あわら市 春宮 馬場	1.7	1.7				869	105	1.7					1.7	T	S02-0366									1.7
81	龍ヶ鼻ダム公園	坂井市 丸岡町山竹田	1.7			1.7		794	294					1.7	L											1.7
82	龍ヶ鼻ダム公園	坂井市 丸岡町上竹田 丸岡町山口	1.9			1.9		794	294				1.7	L										0.2	1.9	
	計		146.5	121.1	11.1	12.6	1.7			131.9			82.6		1.7			43.1						19.1	146.5	
	合計		281.0	255.6	11.1	12.6	1.7			266.4			107.6		1.7			136.2						35.5	281.0	

※除雪機械名の欄 記号の説明

R：ロータリー除雪車 G：除雪グレーダ D：除雪ドーザー T：除雪トラック L：除雪ローダ RA：ロータリー除雪装置

別表 2 2 除雪計画路線表

奥越 土木事務所

道路種別：一般国道

対象 番号	路線名	除雪区間 (地先名)	除雪 計画 延長 (km)	除雪区分 (km)				平成17年度 交通情勢調 査交通量 (台/日)	降雪量累計 5ヶ年平均 (cm)	緊急 確保 路線 (km)	内 訳												消雪 装置 延長	計
				直 営		委 託					貸 与													
				延長	機種	一般部					春除雪		一般部			春 除 雪								
						延長	機種				延長	機種	延長	機種	管理番号	延長	機種	管理番号						
1	157号	石川県境 勝山市 北谷町北六呂師	10.8	10.8			2,264	1,002	10.8			(10.8)	2 R 2 L			10.8	T R	S20-1505 S21-1503						10.8
2	157号	勝山市 北谷町北六呂師 村岡町栃神谷	1.2	1.2			2,933	1,002	1.2							1.2	T R	S20-1505 S21-1503						1.2
3	157号	勝山市 村岡町栃神谷 長山町1丁目	4.3	4.3			2,933	355	4.3			(4.3)	R D			4.3	T	S04-0363						4.3
4	157号	勝山市 長山町1丁目 猪野	2.9	2.9			14,871	355	2.9			(2.9)	2 L			2.9	R	S13-1501 04-02 S17-1503						2.9
5	157号	勝山市 猪野 遅羽町下荒井	2.8	2.8			15,176	355	2.8							1.6	T	04-03					1.2	2.8
6	157号	大野市南新在家～神明	5.0	5.0			6,971	342	5.0				T, D, G, L			2.5	R	S08-1501						5.0
7	157号	大野市神明～明治	1.3	1.3			6,971	342	1.3							1.3	G	S12-1403						1.3
8	157号	大野市明治～五条方	5.9	5.9			2,622	342	5.9							5.9	T	S61-0703 S20-1503						5.9
9	157号	大野市五条方～下若生子	4.1	4.1			1,261	342	4.1							4.1	R D	S61-0703 S09-1508						4.1
10	157号	大野市下若生子～上若生子	4.4			4.4	1,261	342							4.4	R, L, G								4.4
11	157号	大野市上若生子～中島	5.0			5.0	1,261	342						5.0	L, L									5.0
12	157号	大野市中島～熊河	7.3			7.3	40	342						7.3	D, L									7.3
13	157号	大野市熊河～温見	13.2			13.2	40	342						13.2	D, L									13.2
14	158号	大野市下丁～犬山	1.4	1.4			7,403	342	1.4			1.4	L, G, R											1.4
15	158号	福井市計石～大野市明治	6.4	6.4			8,260	342	6.4			6.4	L, G											6.4
16	158号	大野市明治～菖蒲池	1.6	1.6			4,042	342	1.6			1.6	D, D											1.6

別表 2 2 除雪計画路線表

奥越 土木事務所

道路種別：主要地方道

対象 番号	路線名	除雪区 間 (地先名)	除雪 計画 延長 (km)	除雪区分 (km)				平成17年度 交通情勢調 査交通量 (台/日)	降雪量累計 5ヶ年平均 (cm)	緊急 確保 路線 (km)	内 訳											消雪 装置 延長	計		
				1種	2種	3種	春除雪				直 営		委 託				貸 与								
											延長	機種	一般部		春除雪		一般部		春 除 雪						
													延長	機種	延長	機種	延長	機種	管理番号	延長	機種			管理番号	
31	勝山丸岡線	勝山市 平泉寺町大渡 沢町1丁目	4.5	4.5			5,601	355	4.5			(4.5)	L			4.0	T	S16-1502 04-01				0.5	4.5		
32	勝山丸岡線	勝山市 沢町1丁目 荒土町伊波	3.5	3.5			9,512	355	3.5							1.7	T	S16-1502 04-01				1.8	3.5		
33	勝山丸岡線	勝山市 北郷町坂東島	3.1	3.1			9,512	355	3.1							1.0	T G	S13-1501 04-04				2.1	3.1		
34	大野勝山線	大野市月美町～川島	2.6	2.6			5,943	342	2.6							1.7	D	S17-1501 03-03				0.9	2.6		
35	大野勝山線	大野市川島～土打	2.4	2.4			5,943	342	2.4							2.4	D	S17-1501 03-03					2.4		
36	大野勝山線	大野市土打～南六呂師	7.0	7.0			2,802	646	7.0			0.5	L,D			3.4	D	S04-0147 S13-1503 S05-0551				3.1	7.0		
37	大野勝山線	大野市 南六呂師	0.4	0.4			2,802	646	0.4			0.4	D										0.4		
38	大野勝山線	大野市 南六呂師	#VALUE!										2 L											2.1	
39	大野勝山線	勝山市 平泉寺町大矢谷			2.1		1,640	355	2.1			2.1	R											2.1	
39	大野勝山線	勝山市 平泉寺町大矢谷 平泉寺町大渡	4.6		4.6		1,640	355	4.6			2.5	R										2.1	4.6	
40	篠尾勝山線	勝山市 荒土町伊波 鹿谷町登坂	0.7		0.7		4,213	355	0.7														0.7	0.7	
41	篠尾勝山線	勝山市 鹿谷町登坂 鹿谷町本郷	2.0		2.0		4,213	355	2.0						1.4	D	S11-1206						0.6	2.0	
42	篠尾勝山線	勝山市 鹿谷町本郷 鹿谷町北西俣	3.7		1.8	1.9	4,213	355	1.8			1.4	T						1.9	R	S17-1503	0.4	3.7		
43	松ヶ谷宝慶寺大野線	大野市篠座～阿難祖	5.0	5.0			1,293	342	5.0			4.0	L,L,D,D,D										1.0	5.0	
44	松ヶ谷宝慶寺大野線	大野市阿難祖～木本	3.0	3.0			1,293	342	3.0			3.0	D											3.0	
45	松ヶ谷宝慶寺大野線	大野市木本～宝慶寺	3.4		3.4		548	342				1.7	D			1.7	R	S04-0147						3.4	
46	松ヶ谷宝慶寺大野線	大野市宝慶寺	3.3			3.3	548	342											3.3	R	S04-0147		3.3		
	計		51.3	31.5	14.6	0.0	5.2		42.7	0.0		15.6		0.0		17.3			5.2			13.2	51.3		

別表 2 2 除雪計画路線表

奥越 土木事務所

道路種別：一般県道

対象 番号	路線名	除雪区間 (地先名)	除雪 計画 延長 (km)	除雪区分 (km)				平成17年度 交通情勢調 査交通量 (台/日)	降雪量累計 5ヶ年平均 (cm)	緊急 確保 路線 (km)	内 訳										消雪 装置 延長	計					
				1種	2種	3種	春除雪				直 営		委 託				貸 与										
											延長	機種	一般部		春除雪		一般部		春除雪								
													延長	機種	延長	機種	延長	機種	管理番号	延長			機種	管理番号			
47	栃神谷鳴鹿森田	勝山市 村岡町栃神谷 村岡町薬師神谷	1.2		1.2			831	355	1.2			(1.2)	L			1.2	T	S04-0363						1.2		
48	栃神谷鳴鹿森田	勝山市 村岡町薬師神谷 荒土町伊波	5.4		5.4			831	355	5.4							5.4	R	S10-1508 S03-0054						5.4		
49	栃神谷鳴鹿森田	勝山市 荒土町伊波 北郷町東野	3.4		3.4			831	355	3.4			2.5	2 L											0.9	3.4	
50	栃神谷鳴鹿森田	勝山市 北郷町東野 北郷町伊地知	0.7		0.7			831	355	1.0			0.7	2 L												0.7	
51	栃神谷鳴鹿森田	勝山市 北郷町伊地知 北郷町坂東島	1.4		1.4			831	355	1.4															1.4	1.4	
52	白山中居神社朝日線	大野市朝日～朝日前坂	6.7			6.7		330	625				6.4	D, D											0.3	6.7	
53	白山中居神社朝日線	大野市朝日前坂～小谷堂	6.2			6.2		201	625					6.2	D, L											6.2	
54	勝山停車場	勝山市 長山町1丁目 沢町1丁目	1.0	1.0				5,349	355	1.0							0.0	T	S16-1502 04-01						1.0	1.0	
55	勝山停車場	勝山市 沢町1丁目 遅羽町千代田	1.0	1.0				5,349	355	1.4							0.0	T	S16-1502 04-01						1.0	1.0	
56	平泉寺	勝山市 平泉寺町平泉寺 猪野	1.9		1.9			1,759	355	1.9							1.9	T	04-03							1.9	
57	谷北六呂師	勝山市 北谷町谷 北谷町北六呂師	7.5			3.0	4.5	2,231	1,002				(3.0)	L			3.0	D	S07-1504 S14-1504		4.5	R	S21-1503			7.5	
58	藤卷下荒井	永平寺町 藤卷 勝山市 鹿谷町発坂	3.3		3.3			3,733	355	3.3			3.3	L													3.3
59	藤卷下荒井	勝山市 鹿谷町発坂 遅羽町千代田	3.1		3.1			3,733	355	3.1			3.1	R													3.1
60	藤卷下荒井	勝山市 遅羽町千代田 遅羽町崎崎	2.6		2.6			3,733	355	2.6							2.6	T									2.6
61	藤卷下荒井	勝山市 遅羽町崎崎 遅羽町下荒井	2.3		2.3			3,733	355	2.3							2.3	T	S16-1502								2.3
62	平泉寺大渡	勝山市 平泉寺町平泉寺 平泉寺町大渡	3.0		3.0			603	355	3.3							2.3	T	04-03						0.7	3.0	
63	五条方下荒井線	大野市五条方～菖蒲池	4.7	4.7				1,470	342	4.7			4.7	R, L													4.7
64	五条方下荒井線	大野市田野～土布子	5.0	5.0				1,470	342	5.0			4.7	D											0.3	5.0	

別表 2 2 除雪計画路線表

奥越 土木事務所

道路種別：一般県道

対象 番号	路線名	除雪区 間 (地先名)	除雪 計画 延長 (km)	除雪区分 (km)				平成17年度 交通情勢調 査交通量 (台/日)	降雪量累計 5ヶ年平均 (cm)	緊急 確保 路線 (km)	内 訳											消雪 装置 延長	計
				1種	2種	3種	春除雪				直 営		委 託				貸 与						
											延長	機種	一般部		春除雪		一般部		春除雪				
													延長	機種	延長	機種	延長	機種	管理番号	延長	機種		
83	上唯野西屋勝山	勝山市 平泉寺町壁倉 大野市 萩ヶ野	2.8			2.8	344	355										2.8	R	S21-1503		2.8	
84	本郷大野線	勝山市 鹿谷町本郷 鹿谷町矢戸口	2.1		1.5	0.6	2,555	355	1.5			1.1	L T					0.6	R	S17-1503	0.4	2.1	
85	本郷大野線	大野市大矢戸～新町	3.6	3.6			1,106	342	3.0			1.5	D, L, G		2.1	D	03-04					3.6	
86	本郷大野線	大野市新町～元町	0.7	0.7			1,106	342	0.7													0.7	0.7
87	本郷大野線	大野市元町～糸魚町	0.9	0.9			1,106	342	0.9			0.2	L, D									0.7	0.9
88	本郷大野線	大野市糸魚町～篠座	1.0	1.0			1,106	342	1.0			1.0	L, D										1.0
89	勝山インター線	勝山市 荒土町新保 荒土町松ヶ崎	0.4	0.4			2,866	355	0.4						0.4	T D	S13-1501 04-02 04-05						0.4
90	勝山インター線	勝山市 鹿谷町本郷 鹿谷町発坂	0.8	0.8			2,866	355	0.8						0.8	D	S11-1206						0.8
91	滝波長山線	勝山市 滝波町5丁目 長山町1丁目	1.4	1.4			13,334	355	1.4						1.4	T R	S13-1501 04-02 S17-1503						1.4
	計		172.1	25.7	43.3	31.3	71.8		58.2	0.0		64.8		61.3	27.0			10.5				8.5	172.1
	合計		367.8	157.0	62.9	34.6	113.3		204.1	0.0		101.2		96.0	128.6			17.3				24.7	367.8

※ 機種については、次の略号にて記入する。
 ロータリ除雪車---R 除雪トラッカー---T
 除雪グレーダ---G ロータリ除雪装置---RA
 除雪ローダ---L 除雪ドーザ---D
 ※ 管理番号については、別紙を参照し記入する。

別表 2 2

除雪計画路線表

丹南 土木事務所

道路種別：一般国道

対象 番号	路線名	除雪区間 (地先名)	除雪 計画 延長 (km)	除雪区分 (km)				平成17年度 交通情勢調 査交通量 (台/日)	降雪量累計 5ヶ年平均 (cm)	緊急 確保 路線 (km)	内 訳										消雪 装置 延長	計		
				1種	2種	3種	春除雪				直 営		委 託				貸 与							
											延長	機種	一般部		春除雪		一般部		春除雪					
													延長	機種	延長	機種	延長	機種	管理番号	延長			機種	管理番号
1	305号	南条郡南越前町 糠 赤萩	11.4	11.4			2,847	314	11.4							9.7	T	06-05				1.7	11.4	
2	305号	南条郡南越前町 河野 大谷	5.9	5.9			1,600									5.9	T	06-05					5.9	
3	305号	南条郡南越前町 河内	5.1			2.8	2.3	369	314							2.8	T	06-05	2.3	D	16-1505		5.1	
4	305号	南条郡南越前町 奥野々 鯖波	4.7			3.5	1.2	543	314				3.1	L	1.2	L							0.4	4.7
5	365号	越前市 北山町 小松2丁目	2.8	2.8			6,188	314	2.8							2.8	D	S13-1504					2.8	
6	365号	越前市 新町 東大道	9.4	9.4			17,558	314	9.4							3.0	T	S04-1506				6.4	9.4	
7	365号	南条郡南越前町 東大道 燧	5.9	5.9			7,802	390	5.9							4.0	R	S20-1502 S15-1501				1.9	5.9	
																	G	S04-0458						
8	365号	南条郡南越前町 燧 上板取	10.3	10.3			987	390	10.3							7.8	R	S20-1502 S08-1506				2.5	10.3	
																	G	S10-1507						
																	D	06-04						
9	365号	南条郡南越前町 上板取 県境	5.0				5.0	987	455										5.0	R	S20-1502 S08-1506		5.0	
																				G	S10-1507			
																				D	06-04			
10	417号	今立郡池田町 田代 河内	3.1				3.1	791	367										3.1	R	R17-1502		3.1	
11	417号	今立郡池田町 河内 志津原	5.9				5.9	791	367										5.9	R	R17-1502		5.9	
12	417号	今立郡池田町 志津原 市	4.2	4.2				791	367	4.2						3.3	D	S07-1506				0.9	4.2	
13	417号	今立郡池田町 市 越前市 南坂下町	7.4	7.4				1,759	367	7.4						7.4	D	S07-1506					7.4	
14	417号	越前市 南坂下町 定友町	5.2	5.2				1,759	208	5.2						5.2	D	S15-1502					5.2	
15	417号	越前市 中印町 八石町	0.4	0.4				1,759	208	0.4						0.4	D	S15-1502					0.4	

別表 2 2

除雪計画路線表

丹南 土木事務所

道路種別：主要地方道

対象 番号	路線名	除雪区間 (地先名)	除雪 計画 延長 (km)	除雪区分 (km)				平成17年度 交通情勢調 査交通量 (台/日)	降雪量累計 5ヶ年平均 (cm)	緊急 確保 路線 (km)	内 訳											消雪 装置 延長	計	
				1種	2種	3種	春除雪				直 営		委 託				貸 与							
											延長	機種	一 般 部		春除雪		一 般 部			春 除 雪				
													延長	機種	延長	機種	延長	機種	管理番号	延長	機種			管理番号
28	武生美山	越前市 新保1丁目 北町	6.4	6.4			12,949	314	6.4							1.5	T	06-04				4.9	6.4	
29	武生美山	越前市 北町 野岡町	3.8	3.8			10,070	208	3.8							1.6	T	S19-1504				2.2	3.8	
30	武生美山	越前市 野岡町 横住町	7.4	7.4			10,070	208	7.4							7.4	T	S08-1503					7.4	
31	武生美山	越前市 横住町 今立郡池田町 野尻	3.4	3.4			10,070	208	3.4							2.5	D	S20-1501 07-02				0.9	3.4	
32	福井大森河野	越前市 曾原町 土山町	6.0		6.0		748	314	6.0							5.4	D	S05-0549				0.6	6.0	
33	福井大森河野	越前市 土山町 南条郡南越前町 糠	3.5		3.5		1,361	314								2.7	D	S16-1505				0.8	3.5	
34	武生停車場	越前市 停車場 蓬萊町	0.5	0.5			5,250	314	0.5							0.0	T	S04-1506				0.5	0.5	
35	武生米ノ	越前市 平林町 千福町	3.8	3.8			1,966	314	3.8							0.0	T	S02-0367				3.8	3.8	
36	武生米ノ	越前市 千福町 丸岡町	9.3	9.3			3,465	314	9.3							7.3	D	S12-1406				2.0	9.3	
37	武生米ノ	越前市 丸岡町 千合谷町	4.4	4.4			1,677	314	4.4							4.4	R	S05-0549 06-01					4.4	
38	武生米ノ	越前市 馬塚町 広瀬町	3.2	3.2			3,465	314				3.2	L											3.2
39	福井今立	越前市 赤坂町 野岡町	2.5	2.5			6,027	208	2.5							2.5	T	S11-1204						2.5
40	福井今立	越前市 野岡町 栗田部町本町	1.6	1.6			6,027	208	1.6							1.6	D	S15-1502						1.6
41	福井朝日武生	越前市 家久町 本保町	0.9	0.9			22,056	314	0.9							0.0	D	S13-1504				0.9	0.9	
42	福井朝日武生	越前市 余田町	0.4	0.4			2,410	314								0.4	D	S13-1504						0.4
43	福井朝日武生	越前市 本保町 塚原町	7.0	7.0			22,056	314	7.0							0.0	T	S04-0364				7.0	7.0	
44	松ヶ谷宝慶寺大野	今立郡池田町 松ヶ谷 大本	6.0			6.0	548	367	6.0							6.0	D	S12-1407						6.0
45	松ヶ谷宝慶寺大野	今立郡池田町 大本 稗田	5.6			5.6	548	367											5.6	D	S12-1407			5.6
46	武生インター	越前市 葛岡町 庄町	0.6	0.6			11,327	314	0.6							0.0	T	S09-1506				0.6	0.6	
	計		76.3	55.2	9.5	6.0	5.6			63.6	0.0		3.2		0.0	43.3			5.6			24.2	76.3	

別表 2 2

除雪計画路線表

丹南 土木事務所

道路種別：一般県道

対象 番号	路線名	除雪区 間 (地先名)	除雪 計画 延長 (km)	除雪区分 (km)				平成17年度 交通情勢調 査交通量 (台/日)	降雪量累計 5ヶ年平均 (cm)	緊急 確保 路線 (km)	内 訳												消雪 装置 延長	計
				1種	2種	3種	春除雪				直 営		委 託				貸 与							
											延長	機種	一般部		春除雪		一般部		春 除 雪					
													延長	機種	延長	機種	延長	機種	管理番号	延長	機種	管理番号		
47	鯖江今立	鯖江市 川島町 越前市 野岡町	2.5	2.5			9,702	208	2.5						2.4	T	S11-1204					0.1	2.5	
48	今立池田	越前市 銭ヶ花町 室谷町	0.7	0.7			2,866	208	0.7						0.7	T	S08-1503						0.7	
49	今立池田	越前市 室谷町 市野々町	3.7	3.7			2,866	208	3.7			L											3.7	
50	今立池田	今立郡池田町山田	1.2			1.2	2,866	367					1.2	L									1.2	
51	今立池田	今立郡池田町山田	0.8		0.8		2,866	367	0.8				0.8	L									0.8	
52	今立池田	今立郡池田町 山田 寺島	0.8		0.8		2,866	367	0.8						0.8	T	S11-1204						0.8	
53	帆山王子保停車場	越前市 帆山町 向新保町	2.6	2.6			4,098	190							2.6	T	S06-1506						2.6	
54	帆山王子保停車場	越前市 下平吹町 四郎丸町	1.8	1.8			3,073	190	1.3			1.0	L									0.8	1.8	
55	柚山城跡	南条郡南越前町 阿久和 鯖波	0.5	0.5			1,667	190				0.5	L										0.5	
56	今庄停車場	南条郡南越前町 今庄	0.4	0.4			1,681	390	0.4						0.0	D	S08-1506					0.4	0.4	
57	熊河池田	今立郡池田町 谷口 水海	2.7		2.7		662	367	2.7			2.7	L										2.7	
58	熊河池田	今立郡池田町 水海 美濃俣	4.6			4.6	662	367										4.6	R	07-01			4.6	
59	石田家久停車場	越前市 家久町	1.0	1.0			2,253	190							0.1	D	S13-1504					0.9	1.0	
60	小曽原武生	越前市 安養寺町 新町	9.6	9.6			18,868	190	9.6						6.3	G						3.3	9.6	
61	小曽原武生	越前市 府中 村国2丁目	2.1	2.1			18,888	190							0.0	T	S09-1506					2.1	2.1	
62	藤木新堂	越前市 藤木町 赤坂町	2.6		2.6		637	208	2.6						2.6	T	S08-1503						2.6	
63	藤木新堂	越前市 赤坂町 新堂町	0.6		0.6		637	208	0.6						0.6	T	S11-1204						0.6	
64	西尾鯖江停車場	越前市 西尾町 北町	2.8	2.8			4,476	208				2.8	L										2.8	

別表 2 2

除雪計画路線表

丹南 土木事務所

道路種別：一般県道

対象 番号	路線名	除雪区間 (地先名)	除雪 計画 延長 (km)	除雪区分 (km)				平成17年度 交通情勢調 査交通量 (台/日)	降雪量累計 5ヶ年平均 (cm)	緊急 確保 路線 (km)	内 訳												消雪 装置 延長	計	
				1種	2種	3種	春除雪				直 営		委 託				貸 与								
											延長	機種	一般部		春除雪		一般部		春 除 雪						
													延長	機種	延長	機種	延長	機種	管理番号	延長	機種	管理番号			
65	西尾鱒江停車場	越前市 北町 下新庄町	2.0	2.0			4,476	208	2.0						2.0	T	06-02							2.0	
66	北吾妻武生新停車場	越前市 府中1丁目 府中2丁目	0.3	0.3			4,793	190	0.3			0.0	L											0.3	0.3
67	文室池泉	越前市 文室町 池泉町	4.7	3.1		1.6	1,536	208				3.1	L	1.6	L										4.7
68	池泉今立	越前市 池泉町 北小山町	2.4	2.4			3,914	208				1.2	L											1.2	2.4
69	池泉今立	越前市 不老町 粟田部町栄	1.3	1.3			3,914	208	1.3							0.9	T	S11-1204						0.4	1.3
70	大滝定友	越前市 大滝町 新在家町	0.0													1.2	D	S15-1502							1.2
71	岩本粟田部	越前市 岩本町 不老町	0.8	0.8			805	208	0.8							0.8	D	S15-1502							0.8
72	菅生武生	今立郡池田町 菅生 越前市 入谷町	5.9	5.9			2,586	367	5.9							5.9	D	S11-1207							5.9
73	菅生武生	越前市 入谷町 平林町	8.8	8.8			8,299	208	8.8							8.8	T	S02-0367							8.8
74	中小屋武生	南条郡南越前町 中小屋 阿久和	2.6		2.6		1,759	190				2.6	L												2.6
75	中小屋武生	南条郡南越前町 阿久和 鑄物師	3.4		3.4		1,759	190				3.4	L												3.4
76	中小屋武生	南条郡南越前町 鑄物師 越前市 下平吹町	4.0		4.0		1,759	190				4.0	L												4.0
77	中小屋武生	南条郡南越前町 上平吹 越前市 中平吹町	1.6		1.6		1,759	190				1.6	L												1.6
78	池田南条	南条郡南越前町 牧谷 東大道	5.1		3.5	1.6	3,965	190				3.1	L	1.6	L									0.4	5.1
79	池田南条	今立郡池田町 辻 金山	2.5		2.5		3,965	367				0.8	L											1.7	2.5
80	池田南条	今立郡池田町 金山	1.6			1.6	3,965	367										1.6	R	S02-0158					1.6
81	大谷杉津	南条郡南越前町 大谷	1.2			1.2	794	390				1.2	L												1.2
82	大谷杉津	南条郡南越前町 大谷	1.2	1.2			1,600	390								1.2	T	06-05							1.2

別表 2 2

除雪計画路線表

丹南 土木事務所

道路種別：一般県道

対象 番号	路線名	除雪区 間 (地先名)	除雪 計画 延長 (km)	除雪区分 (km)				平成17年度 交通情勢調 査交通量 (台/日)	降雪量累計 5ヶ年平均 (cm)	緊急 確保 路線 (km)	内 訳												消雪 装置 延長	計		
				1種	2種	3種	春除雪				直 営		委 託				貸 与									
											延長	機種	一般部		春除雪		一般部		春除雪							
													延長	機種	延長	機種	延長	機種	管理番号	延長	機種	管理番号				
83	湯谷王子保停車場	越前市 湯谷町 春日野町	6.8	6.8			3,101	314							6.8	T	S04-0364								6.8	
84	湯谷王子保停車場	越前市 白崎町 四郎丸町	1.4	1.4			3,101	190	1.4			1.0	L												0.4	1.4
85	甲楽城勝蓮花	南条郡南越前町 甲楽城 越前市 湯谷町	5.5		5.5		808	314							5.5	D	S16-1505									5.5
86	甲楽城勝蓮花	越前市 湯谷町 勝蓮花町	2.5		2.5		808	314	2.5						2.5	G	06-03									2.5
87	今庄杉津	南条郡南越前町 大桐 今庄	8.3		8.3		914	390				8.1	D												0.2	8.3
88	寺武生	越前市 氷坂町 塚町	7.7	7.7			3,978	190				5.9	L												1.8	7.7
89	福井鯖江	越前市 家久町 本保町	1.3	1.3			21,222	190	1.3						0.4	T	S04-0364								0.9	1.3
90	福井鯖江	越前市 本保町 家久町	1.0	1.0			21,222	190	1.0																1.0	1.0
91	広野大門	南条郡南越前町 広野 大門	12.8	8.7		4.1	1,252	390	4.3						8.7	R	S20-1502	4.1	R	S20-1502						12.8
																D	S08-1506		D	S08-1506						
																D	06-04		T	S09-1506						
92	領家河和田	越前市 領家	0.5		0.5		867	208	0.5						0.5	T	S08-1503									0.5
93	南条停車場	南条郡南越前町 東大道 鯖波	1.3	1.3			2,441	190				1.3	L													1.3
94	武生池田	越前市 中居町	3.8			0.9	2.9	330	190			0.9	L	2.9	L											3.8
95	武生インター東	越前市 北小山町 庄町	3.4	3.4			7,276	190	3.4			3.4	G													3.4
	計		147.9	86.3	41.9	2.1	17.6		60.4			53.1		7.3	61.3				10.3						15.9	147.9
	合計		344.0	224.1	61.8	14.4	43.7		210.0			65.1		9.8	173.7				33.9						61.5	344.0

※除雪機械名の欄 記号の説明

R：ロータリー除雪車 G：除雪グレーダ D：除雪ドーザ T：除雪トラック L：除雪ロード RA：ロータリー除雪装置

別表 2 2

除雪計画路線表

丹南 土木事務所
鯖江丹生土木部

道路種別：一般国道

対象 番号	路線名	除雪区間 (地先名)	除雪 計画 延長 (km)	除雪区分 (km)				平成17年度 交通情勢調 査交通量 (台/日)	降雪量累計 5ヶ年平均 (cm)	緊急 確保 路線 (km)	内 訳										消雪 装置 延長	計		
				1種	2種	3種	春除雪				直 営		委 託				貸 与							
											延長	機種	一般部		春除雪		一般部		春除雪					
													延長	機種	延長	機種	延長	機種	管理番号	延長			機種	管理番号
1	305号	福井市 八ツ俣町 丹生郡越前町 厨	10.3	10.3			2,297	195	10.3			10.3	L 1											10.3
2	305号	丹生郡越前町 厨 米ノ	4.3	4.3			3,470	195	4.3			4.3	L 1											4.3
3	305号	丹生郡越前町 米ノ 午房ヶ平	2.4	2.4			1,834	195	2.4			2.4	L 2											2.4
4	305BP	丹生郡越前町 道口 厨	3.4	3.4				195	3.4			3.4	L 1											3.4
5	365号	丹生郡越前町 梅浦 上山中	3.8	3.8			6,519	195	3.8			3.1	L 1										0.7	3.8
6	365号	丹生郡越前町 上山中 大王丸	2.3	2.3			6,519	195	2.3			1.9	L 3										0.4	2.3
7	365号	丹生郡越前町 大王丸 江波	4.1	4.1			7,888	195	4.1				L 3		4.1	D	S13-1515							4.1
8	365号	丹生郡越前町 江波 八田	7.0	7.0			7,888	206	7.0			7	L 1											7.0
9	417号	越前市 戸谷町 鯖江市 西鯖江	6.5	6.5			10,400	181	6.5						0.9	T	S09-1504						5.6	6.5
10	417号	鯖江市 西鯖江 三六町	3.1	3.1			13,735	181	3.1														3.1	3.1
11	417号	鯖江市 三六町 小泉町	2.0	2.0			13,735	181	2.0						1.0	D	S63-0552						1	2.0
12	417号	鯖江市 小泉町 丹生郡越前町 気比庄	1.9	1.9			13,735	181	1.9						1.9	D	S10-1509							1.9
13	417号	丹生郡越前町 気比庄 内郡	1.2	1.2			4,838	206	1.2														1.2	1.2
14	417号	丹生郡越前町 内郡 織田	5.9	5.9			4,838	206	2.6				L 2		1.9	T	S63-0361						4	5.9
15	417号BP	丹生郡越前町 青野 菜原	4.3	4.3			901	195	4.3				L 1		4.3	D	S15-1503							4.3
	計		62.5	62.5	0.0	0.0	0.0		59.2	0.0		32.4		0.0	14.1								16.0	62.5

※除雪機械名の欄 記号の説明

R：ロータリー除雪車 G：除雪グレーダ D：除雪ドーザ T：除雪トラック L：除雪ローダ RA：ロータリー除雪装置

別表 2 2

除雪計画路線表

丹南 土木事務所
鯖江丹生土木部

道路種別：主要地方道

対象 番号	路線名	除雪区間 (地先名)	除雪 計画 延長 (km)	除雪区分 (km)				平成17年度 交通情勢調 査交通量 (台/日)	降雪量累計 5ヶ年平均 (cm)	緊急 確保 路線 (km)	内 訳										消雪 装置 延長	計			
				1種	2種	3種	春除雪				直 営		委 託				貸 与								
											延長	機種	一般部		春除雪		一般部		春除雪						
													延長	機種	延長	機種	延長	機種	管理番号	延長			機種	管理番号	
16	福井大森河野	丹生郡越前町 小倉 野田	2.0	2.0			2,966	195	2.0							2.0	D	S06-1502							2.0
17	福井大森河野	丹生郡越前町 野田 笹川	2.3	2.3			2,966	195	2.3				L			2.3	D	S15-1503							2.3
18	福井大森河野	丹生郡越前町 笹川 細野	1.9	1.9			2,966	195	1.9			1.9	L 2												1.9
19	福井大森河野	丹生郡越前町 細野 織田	1.8	1.8			2,966	195	1.8			1.8	L												1.8
20	福井大森河野	丹生郡越前町 江波 増谷	2.7		2.7		748	195	2.7			2.7	D												2.7
21	越前宮崎	丹生郡越前町 厨	5.2			1.4	3.8	575	195			1.4	L	3.8	L										5.2
22	越前宮崎	丹生郡越前町 熊谷	3.0				3	575	195					3.0	D										3.0
23	越前宮崎	丹生郡越前町 熊谷 古屋	1.5			1.5		575	195			1.5	L												1.5
24	越前宮崎	丹生郡越前町 古屋 小曾原	1.4			1.4		575	195			1.4	D												1.4
25	越前宮崎	丹生郡越前町 小曾原 江波	1.6			1.6		575	195			1.6	L												1.6
26	福井四ヶ浦	丹生郡越前町 玉川 梅浦	3.7			3.7		618	195			3.7	L 2												3.7
27	鯖江美山	鯖江市 長泉寺町 戸口町	5.7	5.7				6,129	171	5.7						3.2	T	S17-1506					2.5	5.7	
28	鯖江美山	鯖江市 戸口町 北中町	3.8	3.8				7,628	309	3.8						3.8	G	S10-1506							3.8
29	鯖江美山	鯖江市 北中町 福井市境界	3.4			3.4		2,027	309						1.1	R	S03-0056						0.4	3.4	
30	武生米ノ	丹生郡越前町 六呂師 米ノ	3.1	3.1				1,966	195	3.1		3.1	L 2												3.1
31	福井今立	鯖江市 上戸口町 戸口町	4.4	4.4				6,027	309	4.4						2.2	T	S17-1506					2.2	4.4	
32	福井朝日武生	丹生郡越前町 氣比庄 朝日	1.1	1.1				12,032	206	1.1		1.1	L				D	S15-1503							1.1

別表 2 2

除雪計画路線表

丹南 土木事務所
鯖江丹生土木部

道路種別：主要地方道

対象 番号	路線名	除雪区間 (地先名)	除雪 計画 延長 (km)	除雪区分 (km)				平成17年度 交通情勢調 査交通量 (台/日)	降雪量累計 5ヶ年平均 (cm)	緊急 確保 路線 (km)	内 訳										消雪 装置 延長	計									
				1種	2種	3種	春除雪				直 営		委 託				貸 与														
											延長	機種	一般部		春除雪		一般部		春除雪												
													延長	機種	延長	機種	延長	機種	管理番号	延長			機種	管理番号							
33	福井朝日武生	丹生郡越前町 気比庄 鯖江市 川去町	1.3	1.3				12,032	181	1.3								0.9	D	S10-1509				0.4	1.3						
34	福井朝日武生	鯖江市 川去町 越前市 本保町	4.2	4.2				12,032	181	4.2								3.0	T	S09-1504				1.2	4.2						
35	鯖江インター	鯖江インター 鯖江市 東鯖江	0.6	0.6				12,221	181	0.6								0.4	G	S10-1506				0.2	0.6						
	計		54.7	32.2	2.7	13.0	6.8			34.9	0.0							20.2						6.8	20.8		0.0	0.0		6.9	54.7

※除雪機械名の欄 記号の説明

R：ロータリー除雪車 G：除雪グレーダ D：除雪ドーザ T：除雪トラック L：除雪ローダ RA：ロータリー除雪装置

別表 2 2

除雪計画路線表

丹南 土木事務所
鯖江丹生土木部

道路種別：一般県道

対象 番号	路線名	除雪区間 (地先名)	除雪 計画 延長 (km)	除雪区分 (km)				平成17年度 交通情勢調 査交通量 (台/日)	降雪量累計 5ヶ年平均 (cm)	緊急 確保 路線 (km)	内 訳												消雪 装置 延長	計
				直 営		委 託					貸 与				延長	機種	管理番号	延長	機種	管理番号				
				延長	機種	一般部					春除雪		一般部								春除雪			
						延長	機種				延長	機種	延長	機種							延長	機種		
36	鯖江織田	鯖江市 西鯖江 石生谷町	5.0	5.0			10,000	181	5.0						2.4	T	S09-1504				2.6	5.0		
37	鯖江織田	丹生郡越前町 宇須尾 檉津	3.9	3.9			5,765	196	3.9			3.9	D										3.9	
38	鯖江織田	丹生郡越前町 下河原 大王丸	1.8	1.8			2,738	196	1.8			1.8	L										1.8	
39	鯖江今立	鯖江インター 鯖江市 川島町	3.3	3.3			9,702	181	3.3						1.6	G	S10-1506					1.7	3.3	
40	鯖江停車場	鯖江市 日の出町 本町	0.6	0.6			4,793	181	0.6													0.6	0.6	
41	別所朝日	丹生郡越前町 西別所 野田	5.6		5.6		635	321	5.6						5.6	D	S06-1502						5.6	
42	別所朝日	丹生郡越前町 野田 内郡	4.8	4.8			2,227	206	4.8				L		4.1	D						0.7	4.8	
43	鯖江清水	鯖江市 神中町 丸山町	1.0	1.0			18,521	181	1.4						0.9	D	S63-0552					0.1	1.0	
44	鯖江清水	鯖江市 丸山町 丹生郡越前町 気比庄	3.3	3.3			10,285	181	3.3						1.3	D	S10-1509					2.0	3.3	
45	鯖江清水	丹生郡越前町 石田上 西田中	0.5	0.5			10,285	196	0.5													0.5	0.5	
46	神明停車場	鯖江市 神明町	0.1	0.1			4,793	181	0.1													0.1	0.1	
47	寺朝日	丹生郡越前町 寺 朝日	4.1	4.1			5,046	196	4.1						4.1	T	S63-0362						4.1	
48	石田家久停車場	鯖江市 石田上町 大倉町	1.8	1.0	0.8		2,253	181	0.9						0.9	D	S16-1504					0.9	1.8	
49	石田家久停車場	鯖江市 大倉町 上氏家町	2.9	1.8	1.1		2,253	181	1.8						1.2	T	S16-1504					1.7	2.9	
50	青野鯖江	丹生郡越前町 青野 漆本	3.1		3.1		7,036	196							2.7	T	S63-0362					0.4	3.1	
51	青野鯖江	鯖江市 西大井町 大倉町	1.8	1.2	0.6		7,039	181	1.2						1.7	D	S16-1504					0.1	1.8	
52	青野鯖江	鯖江市 大倉町 水落町	2.6	2.6			7,039	181	2.6						0.7	D	S16-1504					1.9	2.6	
53	小曾原武生	丹生郡越前町 小曾原	1.3		1.3		10,511	196				1.3	L										1.3	

別表 2 2

除雪計画路線表

丹南 土木事務所
鯖江丹生土木部

道路種別：一般県道

対象 番号	路線名	除雪区間 (地先名)	除雪 計画 延長 (km)	除雪区分 (km)				平成17年度 交通情勢調 査交通量 (台/日)	降雪量累計 5ヶ年平均 (cm)	緊急 確保 路線 (km)	内 訳										消雪 装置 延長	計						
				1種	2種	3種	春除雪				直 営		委 託				貸 与											
											延長	機種	一般部		春除雪		一 般 部		春 除 雪									
													延長	機種	延長	機種	延長	機種	管理番号	延長			機種	管理番号				
54	鯖江浅水	鯖江市 中野町 吉谷町	1.8	1.8			2,866	181	1.8							1.8	T	S17-1506							1.8			
55	鯖江浅水	鯖江市 吉谷町 福井市 徳尾町	0.5	0.5			2,866	181	0.5							0.5	D	S63-0552							0.5			
56	上河内北中	鯖江市 上河内町 沢町	2.5	1.9	0.6		1,759	309	1.9							0.9	R	S10-1506						1.6	2.5			
57	西尾鯖江停車場	鯖江市 下新庄町 日の出町	2.2	2.2			4,476	181	2.2															2.2	2.2			
58	徳光鯖江	鯖江市 西袋町 吉谷町	3.5	3.5			6,605	181	3.5							2.9	T	S17-1506						0.6	3.5			
59	徳光鯖江	鯖江市 吉谷町 神中町	1.2	1.2			6,605	181	1.2							0.4	D	S63-0552						0.8	1.2			
60	寺武生	丹生郡越前町 寺 円満	2.3			2.3	3,978	196								2.3	L								2.3			
61	福井鯖江	鯖江市 西鳥羽町 丸山町	1.6	1.6			21,222	181	1.6															1.6	1.6			
62	福井鯖江	鯖江市 丸山町 三六町	0.6	0.6			21,222	181	0.6							0.1	D	S63-0552						0.5	0.6			
63	福井鯖江	鯖江市 西鯖江 下司	1.7	1.7			21,222	181	1.7															1.7	1.7			
64	福井鯖江	鯖江市 宮前2丁目 舟津	1.4	1.4			10,151	181	1.4							0.5								0.9	1.4			
65	領家河和田	鯖江市 河和田町 筋生田町	0.4		0.4		2,555	309								0.4	G	S10-1506							0.4			
66	三尾野鯖江	鯖江市 三尾野出作町 糺町	3.3	3.3			18,780	181	3.3							2.4	D	S10-1509						0.9	3.3			
67	糸生宮崎	丹生郡越前町 下糸生 菜原	3.3		3.3		794	206								3.3	D	S15-1503							3.3			
68	糸生宮崎	丹生郡越前町 江波 蚊谷寺	2.6		2.6		330	196								2.6	T								2.6			
69	越前織田	丹生郡越前町 道口 上山中	4.1	4.1			2,842	196	4.1							4.1	L								4.1			
	計		80.5	58.8	16.8	4.9	0.0			64.7	0.0				16.0		0.0							40.4		0.0	24.1	80.5
	合計		197.7	153.5	19.5	17.9	6.8			158.8	0.0				68.6		6.8							75.3		0.0	47.0	197.7

別表 2 2

除雪計画路線表

敦賀 土木事務所

道路種別：一般県道

対象 番号	路線名	除雪区間 (地先名)	除雪 計画 延長 (km)	除雪区分 (km)				平成17年度 交通情勢調 査交通量 (台/日)	降雪量累計 5ヶ年平均 (cm)	緊急 確保 路線 (km)	内 訳													
				1種	2種	3種	春除雪				直 延長	営 機種	委 託		貸 与				消雪 装置 延長	計				
													一般部		春除雪		一般部				春除雪			
													延長	機種	延長	機種	延長	機種			管理番号	延長	機種	管理番号
11	大谷杉津	敦賀市 元比田 大比田	2.2	2.2			372	104	2.2			2.2	L											2.2
12	大谷杉津	敦賀市 元比田 杉津	2.1		2.1		794	104	2.1			2.1	L											2.1
13	今庄杉津線	敦賀市 杉津	5.3		5.3		914	104			5.3	L												5.3
14	五幡新保停車場	敦賀市 田尻	1.0		1.0		794	104							1.0	D	S14-1505							1.0
15	竹波立石縄間	敦賀市 立石 浦底	2.7		2.7		3,461	104	2.7						2.7	T	S11-1202							2.7
16	竹波立石縄間	敦賀市 浦底 縄間	9.3	9.3			3,461	104	9.3						7.9	T	S11-1202					1.4	9.3	
17	松島若葉	敦賀市 松島 平和町	0.9	0.9			15,983	104	0.9						0.9	T	S02-0368							0.9
18	松島若葉	敦賀市 平和町 若葉町	1.4	1.4			15,983	104	1.4			1.4	L 2											1.4
19	山櫛林	敦賀市 山 櫛林	3.4		3.4		2,088	104	3.4						3.3	D	S05-0550					0.1	3.4	
20	津内櫛林	敦賀市 余座 坂の下	2.7		2.7		6,542	104	2.7			1.7	L									1.0	2.7	
21	津内櫛林	敦賀市 岡山 坂の下	0.8		0.8		6,542	104	0.8			0.8	L											0.8
22	津内櫛林	敦賀市 岡山 櫛林	3.0	3.0			6,542	104	3.0						3.0	D	S05-0550							3.0
23	敦賀柳ヶ瀬	敦賀市 刀根 麻生口	5.2		5.2		945	334	5.2						3.9	D	S04-0561					1.3	5.2	
24	松原粟野停車場	敦賀市 松島 金山	5.0	5.0			1,879	104	5.0						5.0	T	S02-0368							5.0
25	松原粟野停車場	敦賀市 金山 野坂	1.1		1.1		1,879	104	1.1			1.1	L											1.1
26	敦賀美浜	敦賀市 白銀町 三方郡美浜町 佐田	8.2	8.2			17,206	104	8.2			4.6	G 1									3.6	8.2	
27	竹波立石縄間	三方郡美浜町 竹波 敦賀市 白木	5.8	5.8			4,390	104	5.8						5.8	T	S13-1502							5.8

別表 2 2

除雪計画路線表

小浜 土木事務所

道路種別：主要地方道

対象 番号	路線名	除雪区間 (地先名)	除雪 計画 延長 (km)	除雪区分 (km)				平成17年度 交通情勢調 査交通量 (台/日)	降雪量累計 5ヶ年平均 (cm)	緊急 確保 路線 (km)	内 訳										消雪 装置 延長	計		
				1種	2種	3種	春除雪				直 営		委 託				貸 与							
											延長	機種	一般部		春除雪		一般部		春除雪					
													延長	機種	延長	機種	延長	機種	管理番号	延長			機種	管理番号
9	小浜綾部	小浜市 岡津	0.4	0.4			3,199	178	0.4													0.4	0.4	
10	小浜綾部	大飯郡おおい町 本郷 川上	13.2	13.2			3,199	178	13.2						13.2	T	S06-1508						13.2	
11	小浜綾部	大飯郡おおい町 川上 県境	3.6	3.2	0.4		1,284	178	3.2			3.6	L										3.6	
12	小浜停車場	小浜市 駅前町 伏原	1.4	1.4			4,902	95	1.4														1.4	1.4
13	小浜港	小浜市 津島 白髭	0.9	0.9			4,902	95	0.9														0.9	0.9
14	小浜港	小浜市 津島	0.4		0.4		4,902	95				0.4												0.4
15	坂本高浜	大飯郡おおい町 名田庄口坂本 石山	11.3		1.2	10.1	618	306							10.9	D	S03-0265						0.4	11.3
16	坂本高浜	大飯郡おおい町 石山 福谷	1.3	0.7	0.6		618	306	0.7						1.3	T	S06-1508							1.3
17	坂本高浜	大飯郡高浜町 笠原 菌部	3.8	3.8			1,674	178	3.8						3.2	T	S06-1508						0.6	3.8
18	坂本高浜	大飯郡おおい町 福谷	0.5	0.5			618	306	0.5							T	S06-1508						0.5	0.5
19	舞鶴野原港高浜	大飯郡高浜町 上瀬 鎌倉	4.8			4.8	804	178				4.8	L			R	S11-1201							4.8
20	舞鶴野原港高浜	大飯郡高浜町 鎌倉 青	11.3		11.3		804	178	11.3						11.3	T	S04-0364							11.3
21	小浜朽木高島	小浜市 太興寺 池河内	5.0		5.0		953	95	5.0						5.0	T	S03-0132							5.0
22	上中田島	三方上中郡若狭町 井ノ口	0.7	0.7			4,796	295	0.7						0.6	T	S04-0561						0.1	0.7
23	上中田島	三方上中郡若狭町 井ノ口 サカサ 無悪	6.8		6.8		4,796	295	6.8						5.9	T	S08-1505						0.9	6.8
24	上中田島	三方上中郡若狭町 井ノ口 サカサ 無悪 小浜市 田島	4.4		4.4		4,796	295	4.4						3.8	T	S09-1507						0.6	4.4
25	小浜上中	三方上中郡若狭町 井ノ口 サカサ 無悪 上野木	4.3	4.3			9,558	295	4.3						4.3	T	S08-1505							4.3

別表 2 2

除雪計画路線表

小浜 土木事務所

道路種別：一般県道

対象 番号	路線名	除雪区間 (地先名)	除雪 計画 延長 (km)	除雪区分 (km)				平成17年度 交通情勢調 査交通量 (台/日)	降雪量累計 5ヶ年平均 (cm)	緊急 確保 路線 (km)	内 訳											計			
				直 営		委 託					貸 与					降雪 装置 延長									
				延長	機種	一般部					春除雪		一般部		春 除 雪										
						延長	機種				延長	機種	延長	機種	管理番号		延長	機種	管理番号						
30	泊小浜停車場	小浜市 阿納尻 泊	6.7		6.7			1,564	95	6.7						6.7	T	10-02						6.7	
31	泊小浜停車場	小浜市 阿納尻 堅海	8.7			1.6	7.1	405	95			1.6							7.1	T	10-02			8.7	
32	泊小浜停車場	小浜市 泊	0.3		0.3			1,564	95			0.3													0.3
33	泊小浜停車場	小浜市 北塩屋 一番町	2.3		2.3			1,564	95			1.2												1.1	2.3
34	本保平野	小浜市 本保 平野	5.6		5.6			2,088	95	5.6		4.1	D			1.2	T	S03-0132					0.3	5.6	
35	羽賀東小浜停車場	小浜市 羽賀 遠敷	6.6		6.6			2,088	95	1.0						6.4	D	S16-1503					0.2	6.6	
36	東小浜停車場	小浜市 遠敷	0.4		0.4			1,994	95	0.4														0.4	0.4
37	岡田深谷	大飯郡おおい町 岡田 野尻	1.4			1.4		1,759	178			1.4													1.4
38	岡田深谷	小浜市 小屋 深谷	6.7		6.7			1,660	95	6.7						6.7	T	S10-1504							6.7
39	中井青井	小浜市 中井 青井	5.3		5.3			2,697	95	5.3						4.0	D	S06-1501					1.3	5.3	
40	加斗袖ヶ崎住吉	小浜市 加斗 西勢	5.5		5.5			1,093	95							5.5	D	S06-1501							5.5
41	加斗袖ヶ崎住吉	小浜市 西勢 住吉	3.5		0.8	2.7		1,093	95	0.8						2.8	D	S06-1501					0.7	3.5	
42	加斗停車場	小浜市 加斗	0.6		0.6			1,759	95			0.6													0.6
43	新道安賀里	三方上中郡若狭町 新道 安賀里	4.5		4.5			1,252	295	3.5						3.4	T	S08-1505					1.1	4.5	
44	河内熊川	三方上中郡若狭町 河内 熊川	4.5			0.5	4.0	794	295			0.5	L	4.0	L		R	S05-0155							4.5
45	河内熊川	三方上中郡若狭町 河内 熊川	2.4			2.4		794	295			2.4	L												2.4
46	杉山兼田	三方上中郡若狭町 杉山 兼田	4.5			4.5		1,252	295							4.5	T	S04-0561							4.5

別表 2 2

除雪計画路線表

小浜 土木事務所

道路種別：一般県道

対象 番号	路線名	除雪区間 (地先名)	除雪 計画 延長 (km)	除雪区分 (km)				平成17年度 交通情勢調 査交通量 (台/日)	降雪量累計 5ヶ年平均 (cm)	緊急 確保 路線 (km)	内 訳										消雪 装置 延長	計				
				直 営		委 託					貸 与															
				延長	機種	一般部					春除雪		一般部		春除雪		管理番号	延長	機種	管理番号						
						延長	機種				延長	機種	延長	機種	延長	機種										
47	海士坂鳥浜	三方上中郡若狭町 海士坂	0.5			0.5		1,759	295					0.5											0.5	
48	田鳥公園	小浜市 須ノ浦 大浜	3.5			3.5		1,093	95					3.5	L										3.5	
49	染ヶ谷小倉	大飯郡おおい町 名田庄染ヶ谷 名田庄小倉	6.4			6.4		1,093	306					6.4	L										6.4	
50	名田庄綾部	大飯郡おおい町 名田庄納田終 名田庄老左近	7.8			2.6	5.2	794	306							2.6	D	リース		5.2	D	リース			7.8	
51	赤礁崎公園	大飯郡おおい町 本郷 宮留	8.6			8.6		3,965	178	8.6				8.6	G										8.6	
52	畑若狭和田停車場	大飯郡高浜町 畑 和田	4.4			4.4		1,994	178	4.4				4.4	L										4.4	
53	畑若狭和田停車場	大飯郡高浜町 和田	0.1			0.1		1,994	178	0.1				0.1											0.1	
54	高浜港高浜停車場	大飯郡高浜町 事代 宮崎	0.9			0.9		2,088	178	0.9				0.9	L										0.9	
55	音海中津海	大飯郡高浜町 音海 中津海	8.0			8.0		2,540	178	5.5						8.0	T	S08-1504							8.0	
56	青郷停車場	大飯郡高浜町 出合	0.1			0.1		1,759	178					0.1	L										0.1	
57	犬見崎和田	大飯郡おおい町 犬見 大飯郡おおい町 和田	4.9			4.9		910	178					4.9	L										4.9	
58	高浜舞鶴	大飯郡高浜町 中津海 鎌倉	0.1			0.1		4,243	178							0.1	T	S04-0364							0.1	
	計		114.8	0.0	72.2	26.3	16.3			49.5	0.0			41.5		4.0			51.9				12.3		5.1	114.8
	合計		266.3	81.2	119.6	49.2	16.3			175.5	0.0			72.2		4.0			161.5				12.3		16.3	266.3

※除雪機械名の欄 記号の説明

R：ロータリー除雪車 G：除雪グレーダ D：除雪ドーザ T：除雪トラック L：除雪ローダ RA：ロータリー除雪装置

別表 2 3 委託路線表 (緊急時)

福井土木事務所

道路種別：一般国道

番号	路線名	区 間	延長 (k m)	機械名
1	1 5 8 号	福井市 御幸4丁目 奈良瀬町	13.0	G1
	1 5 8 号	福井市 宿布 小和清水町	7.9	L2
	1 5 8 号	福井市 小和清水町 計石町	10.0	G1 L1
	1 5 8 号	福井市 計石町 東川上町	2.7	G1 L1
2	3 0 5 号	福井市 小丹生町 白方町	14.9	G1 L2
	3 0 5 号	福井市 大味町 八ッ俣町	10.7	L1
3	3 6 4 号	吉田郡永平寺町 志比 諏訪間	4.7	G1 L2
	3 6 4 号	吉田郡永平寺町 諏訪間 鳴鹿	3.0	G1 L2
	3 6 4 号	吉田郡永平寺町 京善 花谷	2.7	L1
4	4 1 6 号	福井市 川尻町 剣大谷町	10.0	G1 L1
	4 1 6 号	福井市 剣大谷町 堀の宮町	6.5	G1
	4 1 6 号	福井市 堀の宮町 新保町	4.5	G2 L1 G1 L1
	4 1 6 号	福井市 新保町 吉田郡永平寺町 東古市	9.8	L1
	4 1 6 号	吉田郡永平寺町 東古市 市荒川	9.4	G1 L1
5	4 7 6 号	福井市 西河原町 折立町	2.4	D1
計	5 路線	15 区間	112.2	

※除雪機械名の欄 記号の説明

R：ロータリー除雪車 G：除雪グレーダ D：除雪ドーザ T：除雪トラック
L：除雪ローダ RA：ロータリー除雪装置

別表 2 3 委託路線表（緊急時）

福井土木事務所

道路種別：主要地方道

番号	路線名	区 間	延長 (k m)	機械名
6	福井加賀	福井市 御幸4丁目 中央2丁目	2.4	G1
	福井加賀	福井市 中央1丁目	0.3	G1 D1 L1
	福井加賀	福井市 大名町交差点 照手1丁目	0.5	G1 L1
	福井加賀	福井市 照手1丁目 大宮3丁目	2.1	G1 D1 L1
	福井加賀	福井市 大宮3丁目 坂井市 春江町針原	4.8	G2 L1
7	武生美山	福井市 西河原町 小和清水町	6.6	L2
8	福井大森河野	福井市 佐野町 八幡町	1.4	L1 G1 L1
	福井大森河野	福井市 清水畑町 大森町	2.5	L1
	福井大森河野	福井市 大森町 笹谷町	2.2	L2
9	福井四ヶ浦	福井市 照手1丁目 久喜津町	4.5	G1 L1
	福井四ヶ浦	福井市 久喜津町 大森町	6.0	D2
	福井四ヶ浦	福井市 大森町	0.5	L1
	福井四ヶ浦	福井市 滝波町	1.2	D1 L1
	福井四ヶ浦	福井市 白滝 大味町	6.7	L1 D2
10	丸岡川西	福井市 布施田町 佐野町	2.3	G1 L1
11	福井停車場	福井市 中央1丁目	0.4	G1 L1
12	勝山丸岡	吉田郡永平寺町 栃泉 鳴鹿	6.0	G1
13	福井今立	福井市 荒木新保町 西大味町	6.8	L2
14	福井朝日武生	福井市 中央2丁目 西木田1丁目	1.0	L2 L1 G1
	福井朝日武生	福井市 西木田1丁目 淵2丁目	2.8	G1 L1
	福井朝日武生	福井市 淵2丁目 島寺町	4.2	L1
	福井朝日武生	福井市 島寺町 丹生郡越前町 気比庄	5.6	D2
15	福井金津	福井市 天池 坂井市 春江町江留中	1.9	G2 L1
	福井金津	福井市 上森田1丁目 定正町	0.8	G1 L1
16	福井丸岡	福井市 大手3丁目 大宮1丁目	3.1	G1 L1
	福井丸岡	福井市 大宮1丁目 舟橋町	1.2	G2 L1
	福井丸岡	福井市 舟橋町 坂井郡丸岡町 横地	4.4	G1 L1
17	篠尾勝山	福井市 篠尾町 安波賀町	0.4	L2
18	清水美山	福井市 大森町 甕谷町	1.0	D1 T1
	清水美山	福井市 真栗町 三尾野町	2.1	L2
計	13 路線	30 区間	85.7	

※除雪機械名の欄 記号の説明

R：ロータリー除雪車 G：除雪グレーダ D：除雪ドーザ T：除雪トラック
L：除雪ローダ RA：ロータリー除雪装置

別表 2 3 委託路線表 (緊急時)

福井土木事務所

道路種別：一般県道

番号	路線名	区 間	延長 (k m)	機械名
19	中川松岡	吉田郡永平寺町 松岡町春日 1 丁目 松岡樋爪	1.9	L2
20	吉野福井	福井市 寮町 米松 1 丁目	2.8	L2
	吉野福井	福井市 米松 1 丁目 宝永 4 丁目	2.3	G1 D1 L2
21	殿下福井	福井市 白滝 清水畑町	3.2	L1 D1
	殿下福井	福井市 末 光陽 3 丁目	9.3	L3
	殿下福井	福井市 光陽 3 丁目 順化 1 丁目	1.8	G1 L1
22	徳光福井	福井市 下馬町 勝見 3 丁目	1.1	L1
23	福井 (停) 米松	福井市 大手 2 丁目 志比口 1 丁目	1.7	G1 L1
	福井 (停) 米松	福井市 志比口 1 丁目 米松 2 丁目	1.0	L1
24	大畑松岡	福井市 大畑町 寮町	2.2	L1
25	御本丸大手町	福井市 大手 2 丁目	0.1	G1 L1
26	山奥九十九橋	福井市 九十九 1 丁目 西木田 3 丁目	1.0	L1
27	篠尾出作	福井市 荒木新保 荒木別所	1.2	L2
28	渚上志比口	福井市 勝見 3 丁目 志比口 2 丁目	2.1	L1
29	東郷福井	福井市 脇三ヶ 東郷中島	1.8	L2
	東郷福井	福井市 板垣 2 丁目 西木田 1 丁目	2.1	L1
30	三尾野別所	福井市 合谷 別所	4.7	G1 L1
31	福井 (停) 勝見	福井市 日の出 2 丁目 御幸 1 丁目	1.0	L1
32	福井鯖江	福井市 みのり 1 丁目 上江尻	7.3	L1 G1 L1
33	清水麻生津	福井市 田尻栃谷 片山	0.8	L1
34	上志比インター	吉田郡永平寺町 牧福島 下月	0.4	G1 L1
35	牧福島市荒川	吉田郡永平寺町 牧福島 市荒川	3.0	G1 L1
36	ふくい健康の森	福井市 坪谷 島寺	2.6	T1
計	18 路線	23 区間	55.4	

※除雪機械名の欄 記号の説明

R : ロータリー除雪車 G : 除雪グレーダ D : 除雪ドーザ T : 除雪トラック
L : 除雪ローダ RA : ロータリー除雪装置

別表 2 3

委託路線表 (緊急時)

三国土木事務所

道路種別：一般国道

番号	路線名	区 間	延長 (k m)	機械名
1	3 0 5 号	福井市 石橋 あわら市 吉崎	24.3	G1 L3
2	3 6 4 号	坂井市 丸岡町大内峠 吉田郡永平寺町 鳴鹿	12.1	L2
計	2 路線	2 区間	36.4	

※除雪機械名の欄 記号の説明

R：ロータリー除雪車 G：除雪グレーダ D：除雪ドーザ T：除雪トラック
L：除雪ローダ RA：ロータリー除雪装置

別表 2 3

委託路線表 (緊急時)

三国土木事務所

道路種別：主要地方道

番号	路線名	区間	延長 (k m)	機械名
3	福井加賀	坂井市 春江町針原 あわら市 吉崎	12.7	L2
4	三国東尋坊芦原	坂井市 三国町山王2丁目 三国町加戸	11.5	L1
5	芦原丸岡	あわら市 温泉3丁目 坂井市 丸岡町朝陽	12.0	L1
6	勝山丸岡	坂井市 丸岡町上久米田 丸岡町朝陽	8.1	G1 L1
7	丸岡川西	坂井市 丸岡町山竹田 福井市 布施田	21.1	L3
8	三国春江	坂井市 三国町池見 春江町西長田	7.5	L2
9	福井金津	坂井市 春江町江留上 あわら市 吉崎	21.4	L1 G1
10	福井丸岡	坂井市 丸岡町北横地 丸岡町今福	2.1	L1
11	丸岡インター	坂井市 丸岡町今福 丸岡町小黒	1.4	L1
12	金津インター	あわら市 熊坂	0.3	L1
計	10 路線	10 区間	98.1	

※除雪機械名の欄 記号の説明

R：ロータリー除雪車 G：除雪グレーダ D：除雪ドーザ T：除雪トラック
L：除雪ローダ RA：ロータリー除雪装置

別表 2 3

委託路線表（緊急時）

三国土木事務所

道路種別：一般県道

番号	路線名	区間	延長 (km)	機械名
13	三国金津	坂井市 三国町山王2丁目 あわら市 馬場	6.3	L2
14	春江川西	坂井市 春江町為国 春江町布施田新	4.4	L1
15	福井三国	福井市 山室 坂井市 三国町山王4丁目	10.5	L1
16	三国丸岡停車場	坂井市 三国町金井 坂井町宮領	11.3	L2
17	春江丸岡	坂井市 春江町江上留 丸岡町本町	5.6	L1
18	南横地芦原	坂井市 丸岡町北横地 上番	10.6	L2
19	中川松岡	あわら市 前谷 吉田郡永平寺町 下合月	10.2	L1
20	三国停車場	坂井市 三国町北本町1丁目 三国町北本町3丁目	0.4	D1
21	芦原湯町停車場	あわら市 温泉1丁目	0.1	
22	芦原温泉停車場	あわら市 新富 十日	0.5	L1
23	芦原温泉停車場中川	あわら市 新富 中川	5.7	L1
24	瓜生今福	あわら市 瓜生 坂井市 丸岡町長畝	1.9	L1
25	加戸三国	坂井市 三国町覚善 三国町錦4丁目	1.0	D1
26	波松芦原	あわら市 波松 舟津	4.2	L1
27	水口牛の谷	あわら市 水口 牛の谷	6.6	L1
28	高柳矢地	坂井市 坂井町高柳 坂井町矢地	9.5	L2
29	八幡横越	坂井市 三国町横越 福井市 布施田	2.6	L1
30	佐野山岸	坂井市 三国町新保 三国町横越	4.9	L1
31	長畑金津	坂井市 坂井町長畑 あわら市 中川	5.2	L1
32	板倉高江	坂井市 丸岡町板倉 春江町高江	8.4	L2
33	高江針原	坂井市 春江町高江 春江町針原	1.9	L1
34	北潟平山	あわら市 波松 坂井市 三国町平山	7.8	L1
35	磯部島西瓜屋	坂井市 丸岡町磯部島 丸岡町西瓜屋	3.4	L1
36	三国停車場桜谷	坂井市 三国町北本町1丁目 三国町山王6丁目	1.1	D1
37	福井空港	坂井市 春江町江上留	0.8	
38	栃神谷鳴鹿森田	坂井市 丸岡町羽崎 丸岡町上久米田	0.6	L1
39	福井港	坂井市 三国町山岸 福井市 白方	4.7	D1
40	トリムパーク金津	あわら市 春宮 馬場	1.7	L1
計	28 路線	28 区間	131.9	

※除雪機械名の欄 記号の説明

R：ロータリー除雪車 G：除雪グレーダ D：除雪ドーザ T：除雪トラック

L：除雪ローダ RA：ロータリー除雪装置

別表 2 3 委託路線表 (緊急時)

奥越土木事務所

道路種別：一般国道

番号	路線名	区 間	延長 (k m)	機械名
1	1 5 7 号	大野市 新在家	4.5	D2
		東中		L1
	1 5 7 号	大野市 東中	1.8	D2
		明治		L1
	1 5 7 号	石川県境	10.8	D1, R2
		勝山市 北谷町北六呂師		
	1 5 7 号	勝山市 村岡町栃神谷	4.3	D1
		長山町1丁目		R1
	1 5 8 号	勝山市 長山町1丁目	2.9	L2
		猪野		
2	1 5 8 号	大野市 下丁	1.4	L1
		犬山		D2
	1 5 8 号	大野市 坂戸	3.2	L1
		鍛掛		
	1 5 8 号	大野市 鍛掛	3.2	D3
		明治		
	1 5 8 号	大野市 明治	1.6	L1
		菖蒲池		D1
	1 5 8 号	大野市 菖蒲池	2.7	L1
		中休		D2
2	4 1 6 号	永平寺町 市荒川	6.9	L1
		勝山市 滝波町5丁目		
	4 1 6 号	勝山市 野向町北野津又	1.5	L1
		野向町横倉新道		
	4 1 6 号	勝山市 野向町横倉新道	1.8	L1
		野向町横倉		
4	4 7 6 号	大野市 犬山	2.5	L1
		神明		
計	4 路線	14 区間	49.1	

※除雪機械名の欄 記号の説明

R：ロータリー除雪車 G：除雪グレーダ D：除雪ドーザ T：除雪トラック
L：除雪ローダ RA：ロータリー除雪装置

別表 2 3 委託路線表 (緊急時)

奥越土木事務所

道路種別：主要地方道

番号	路線名	区 間	延長 (k m)	機械名
5	勝山丸岡	勝山市 沢町1丁目 平泉寺町大渡	4.5	L1
6	大野勝山	大野市 南六呂師	2.0	D1 L1
	大野勝山	大野市 南六呂師 勝山市 平泉寺町大矢谷	2.1	R1
	大野勝山	勝山市 平泉寺町大矢谷 勝山市 平泉寺町大渡	4.6	R1
7	篠尾勝山	勝山市 鹿谷町本郷 鹿谷町北西俣	1.8	T1
8	松ヶ谷宝慶寺大野	大野市 篠座 下舌	5.0	D1 L2
	松ヶ谷宝慶寺大野	大野市 阿難祖 木本	3.0	D1
計	4 路線	7 区間	23.0	

※除雪機械名の欄 記号の説明

R：ロータリー除雪車 G：除雪グレーダ D：除雪ドーザ T：除雪トラック
L：除雪ローダ RA：ロータリー除雪装置

別表 2 3 委託路線表 (緊急時)

奥越土木事務所

道路種別：一般県道

番号	路線名	区 間	延長 (k m)	機械名
9	栃神谷鳴鹿森田	勝山市 村岡町栃神谷 野向町薬師神谷	1.2	L1
	栃神谷鳴鹿森田	勝山市 荒土町伊波 北郷町東野	3.4	L2
	栃神谷鳴鹿森田	勝山市 北郷町東野 北郷町伊地知	0.7	L1
	栃神谷鳴鹿森田	勝山市 北郷町伊地知 北郷町坂東島	1.4	L1
10	谷北六呂師	勝山市 北谷町谷 北谷町北六呂師	3.0	L1
11	藤巻下荒井	永平寺町 藤巻 勝山市 鹿谷町登坂	3.3	L0
	藤巻下荒井	勝山市 鹿谷町登坂 遅羽町千代田	3.1	L1
12	五条方下荒井	大野市 五条方 菖蒲池	4.7	L2 R1
	五条方下荒井	大野市 田野 土布子	5.0	D2
13	五条方松原出勝山	大野市 中休 土打	2.2	D1
14	皿谷大野	大野市 永見 牛ヶ原	1.0	
	皿谷大野	大野市 牛ヶ原 元町	1.9	L1 G1
15	奥越高原	勝山市 平泉寺町赤尾 平泉寺町水口	4.4	L1
16	本郷大野	勝山市 鹿谷町本郷 鹿谷町矢戸口	1.5	L1 D1
	本郷大野	大野市 新町 糸魚町	2.2	L1 D1
	本郷大野	大野市 糸魚町 篠座	1.0	L1 D2
計	8 路線	16 区間	40.0	

※除雪機械名の欄 記号の説明

R：ロータリー除雪車 G：除雪グレーダ D：除雪ドーザ T：除雪トラック
L：除雪ローダ RA：ロータリー除雪装置

別表 2 3 委託路線表 (緊急時)

丹南土木事務所

道路種別：一般国道

番号	路線名	区 間	延長 (k m)	機械名
1	3 0 5 号	南条郡南越前町 糠 赤萩	11.4	D1
		南条郡南越前町 河野 大谷		L2
2	3 6 5 号	越前市 中央1丁目 松森町	3.2	D2
		越前市 松森町 今宿町		L2
	3 6 5 号	越前市 今宿町	1.9	D1
		南条郡南越前町 脇本		L1
	3 6 5 号	南条郡南越前町 脇本	2.7	D1
		南条郡南越前町 鯖波		L2
	3 6 5 号	南条郡南越前町 鯖波	3.5	D2
		南条郡南越前町 燧		L2
	3 6 5 号	南条郡南越前町 燧	4.4	D2
		南条郡南越前町 孫谷		L2
3	4 1 7 号	越前市 八石町 定友町	3.9	L1
		越前市 中印町 八石町		G1
4	4 7 6 号	今立郡池田町 松ヶ谷 持越	2.8	G1
		今立郡池田町 持越 野尻		L1
	4 7 6 号	今立郡池田町 谷口 市	1.4	L2
		今立郡池田町 菅生 東俣		L2
	4 7 6 号	今立郡池田町 菅生 東俣	2.7	L3
		南条郡南越前町 燧 長沢		L1
	4 7 6 号	南条郡南越前町 燧 長沢	3.2	L2
		南条郡南越前町 長沢 古木		D1
	4 7 6 号	南条郡南越前町 長沢 古木	2.5	D1
		南条郡南越前町 古木 小倉谷		L1
	4 7 6 号	南条郡南越前町 古木 小倉谷	2.2	L1
		南条郡南越前町 小倉谷 杣木俣		L1
	4 7 6 号	南条郡南越前町 小倉谷 杣木俣	2.5	L2
				L2
計	4 路線	18 区間	62.8	

※除雪機械名の欄 記号の説明

R：ロータリー除雪車 G：除雪グレーダ D：除雪ドーザ T：除雪トラック
L：除雪ローダ RA：ロータリー除雪装置

別表 2 3 委託路線表 (緊急時)

丹南土木事務所

道路種別：主要地方道

番号	路線名	区 間	延長 (k m)	機械名
5	武生美山	越前市 北町 新保一丁目	6.4	D1 L2
6	福井大森河野	越前市 曾原町 中野町	3.0	L1
7	武生停車場	越前市 府中1丁目 蓬萊町	0.5	L1
8	武生米ノ	越前市 平林町 千福町	3.8	D1 L2
	武生米ノ	越前市 広瀬町 小野町	5.3	D1 L3
	武生米ノ	越前市 小野町 勝蓮花町	1.2	L3
	武生米ノ	越前市 勝蓮花町 菖蒲谷町	3.1	D1 L4
9	福井朝日武生	越前市 新町 塚原町	3.1	G1
10	武生インター	越前市インター 越前市 葛岡町	0.6	L2
計	6 路線	9 区間	27.0	

※除雪機械名の欄 記号の説明

R：ロータリー除雪車 G：除雪グレーダ D：除雪ドーザ T：除雪トラック
L：除雪ローダ RA：ロータリー除雪装置

別表 2 3 委託路線表 (緊急時)

丹南土木事務所

道路種別：一般県道

番号	路線名	区 間	延長 (k m)	機械名
11	帆山王子保停車場	越前市 下平吹町 四郎丸町	1.6	T1 L3
12	今庄停車場	南条郡南越前町 今庄	0.4	(L1)
13	小曾原武生	越前市 安養寺 新町	9.7	G1 D1
	小曾原武生	越前市 蓬萊町 錦町	1.2	L2
	小曾原武生	越前市 錦町 村国2丁目	0.7	D1 L2
14	西尾鯖江停	越前市 北町 鯖江市 下新庄町	2.9	L2
15	北吾妻武生新停車場	越前市 府中1丁目 府中2丁目	0.3	(L1)
16	菅生武生	越前市 入谷町 平林町	8.8	G2 L1
17	大谷杉津	南条郡南越前町 大谷	1.2	T1
18	湯谷王子保停車場	越前市 白崎町 四郎丸町	1.4	D1 L3
19	甲楽城勝蓮花	越前市 湯谷町 勝蓮花町	2.5	(L1)
20	今庄杉津	南条郡南越前町 今庄 上新道	3.6	L1
21	福井鯖江	越前市 本保町 家久町	1.4	L1
22	広野大門	南条郡南越前町 宇津尾 広野	4.3	L1
23	武生インター東	越前市 北小山町 庄町	3.4	G1 D2
24	今立池田	越前市 室谷町 市野々町	3.7	L2
	今立池田	今立郡池田町 山田 寺島	1.6	L1
25	熊河池田	今立郡池田町 谷口 水海	2.7	L1
26	藤木新堂	越前市 東庄境町 赤坂町	0.8	L2
	藤木新堂	越前市 赤坂町 新堂町	0.6	L2
27	大滝定友	越前市 大滝町 新在家町	1.2	L1
28	岩本粟田部	越前市 岩本町 不老町(オイズチョウ)	0.8	L1
29	池田南条	今立郡池田町 辻 金山	2.5	L1
計	19 路線	23 区間	57.3	

※除雪機械名の欄 記号の説明

R：ロータリー除雪車 G：除雪グレーダ D：除雪ドーザ T：除雪トラック
L：除雪ローダ RA：ロータリー除雪装置

別表 2 3 委託路線表（緊急時）

鯖江丹生土木部

道路種別：一般国道

番号	路線名	区 間	延長 (k m)	機械名
1	3 0 5 号	丹生郡越廼村 八ツ俣	10.3	G1
		厨		L2
	3 0 5 号	丹生郡越前町 厨	4.3	L1
	3 0 5 号	丹生郡越前町 米ノ	2.4	L2
	3 0 5 号	午房ヶ平		
	3 0 5 号	丹生郡越前町 道口	3.4	L1
	3 0 5 号	厨		
2	3 6 5 号	丹生郡越前町 梅浦	3.4	L1
		上山中		
	3 6 5 号	丹生郡越前町 上山中	6.4	L3
	3 6 5 号	江波		
	3 6 5 号	丹生郡越前町 江波	2.5	G1
	3 6 5 号	檜津		L1
	3 6 5 号	丹生郡越前町 檜津	2.0	L1
	3 6 5 号	舟場		
	3 6 5 号	丹生郡越前町 舟場	2.5	L1
	3 6 5 号	八田		
3	4 1 7 号	越前市 戸谷	1.5	D1 L1
		鯖江市 下新庄		ダ5
		丹生郡越前町 気比庄		D1
	4 1 7 号	内郡	1.2	L1
	4 1 7 号	丹生郡越前町 内郡	7.1	L3
	4 1 7 号	織田		
計	3 路線	12 区間	47.0	

※除雪機械名の欄 記号の説明

R：ロータリー除雪車 G：除雪グレーダ D：除雪ドーザ T：除雪トラック
L：除雪ローダ RA：ロータリー除雪装置

別表 2 3 委託路線表 (緊急時)

鯖江丹生土木部

道路種別：主要地方道

番号	路線名	区 間	延長 (k m)	機械名
4	福井大森河野	丹生郡越前町 野田 笹川	2.3	D1 L1
	福井大森河野	丹生郡越前町 笹川 細野	1.9	L2
	福井大森河野	丹生郡越前町 細野 織田	1.8	L1
	福井大森河野	丹生郡越前町 江波 増谷	2.7	D1
5	福井四ヶ浦	福井市 白滝町 西別所町	1.3	L1
6	鯖江美山	鯖江市 戸口 北中	3.8	D2 L2 ダ ⁴
7	武生米ノ	丹生郡越前町 六呂師 米ノ	3.1	L2
8	福井朝日武生	丹生郡越前町 気比庄	1.1	D1 L1
	福井朝日武生	丹生郡越前町 気比庄 鯖江市 川去	0.8	D1 L1
	福井朝日武生	鯖江市 上野田 本保	1.1	D1 L1
9	鯖江インター	鯖江インター 鯖江市 東鯖江	0.4	D1 L1
計	6 路線	11 区間	20.3	

※除雪機械名の欄 記号の説明

R：ロータリー除雪車 G：除雪グレーダ D：除雪ドーザ T：除雪トラック
L：除雪ローダ RA：ロータリー除雪装置

別表 2 3 委託路線表 (緊急時)

鯖江丹生土木部

道路種別：一般県道

番号	路線名	区 間	延長 (k m)	機械名
10	鯖江織田	鯖江市 下野田 石生谷	0.9	D2 L1
11	鯖江織田	丹生郡越前町 宇須尾 寺	1.4	L1
	鯖江織田	丹生郡越前町 寺 檜津	2.5	D1
	鯖江織田	丹生郡越前町 下河原 大王丸	1.8	L1
12	鯖江今立	鯖江インター 鯖江市 川島	1.5	D1 L2
13	別所朝日	福井市 西別所 丹生郡越前町 大玉	4.3	L1
	別所朝日	丹生郡越前町 大玉 野田	1.3	L1
	別所朝日	丹生郡越前町 野田 内郡	4.8	D1 L1
14	鯖江清水	鯖江市 上中 石田上	2.2	D1 L2
15	寺朝日	丹生郡越前町 寺 朝日	4.1	L1
16	石田家久停車場	鯖江市 小泉 下氏家	1.8	D2 L3 タ ⁵
17	青野鯖江	鯖江市 持明寺 北野	1.8	D2 L2
18	上河内北中	鯖江市 上河内 北中	0.9	D2 タ ³
19	徳光鯖江	鯖江市 大正寺 吉谷	2.9	D2 L3 タ ⁵
20	三尾野鯖江	鯖江市 三尾野 糺	2.5	D2 , L2 タ ⁵
21	越前織田	丹生郡越前町 道口 上山中	4.1	L1
計	12 路線	16 区間	38.8	

※除雪機械名の欄 記号の説明

R : ロータリー除雪車 G : 除雪グレーダ D : 除雪ドーザ T : 除雪トラック
L : 除雪ローダ RA : ロータリー除雪装置

別表 2 3 委託路線表 (緊急時)

敦賀土木事務所

道路種別：一般国道

番号	路線名	区 間	延長 (k m)	機械名
1	1 6 2 号	三方上中郡若狭町 世久津 鳥浜	5.5	L1
	1 6 2 号	三方上中郡若狭町 食見 世久津	4.7	L1
2	4 7 6 号	敦賀市 新保 曙	11.7	L5
計	2 路線	3 区間	21.9	

※除雪機械名の欄 記号の説明
 R：ロータリー除雪車 G：除雪グレーダ D：除雪ドーザ T：除雪トラック
 L：除雪ローダ RA：ロータリー除雪装置

別表 2 3

委託路線表（緊急時）

敦賀土木事務所

道路種別：主要地方道

番号	路線名	区 間	延長 (k m)	機械名
3	敦賀停車場	敦賀市 敦賀停車場 白銀	0.3	L1
4	敦賀港	敦賀市 敦賀港 元町	0.4	L1
5	佐田竹波敦賀	三方郡美浜町 佐田 敦賀市 縄間	11.4	L1
	佐田竹波敦賀	敦賀市 松葉	5.1	L4
	佐田竹波敦賀	敦賀市 松葉 津内	2.3	L3
計	3 路線	5 区間	19.5	

※除雪機械名の欄 記号の説明

R：ロータリー除雪車 G：除雪グレーダ D：除雪ドーザ T：除雪トラック
L：除雪ローダ RA：ロータリー除雪装置

別表 2 3 委託路線表 (緊急時)

敦賀土木事務所

道路種別：一般県道

番号	路線名	区 間	延長 (k m)	機械名
6	竹波立石縄間	敦賀市 立石 縄間	12.0	L3
	竹波立石縄間	三方郡美浜町 竹波 敦賀市 白木	5.8	L1
7	敦賀美浜	敦賀市 白銀 三方郡美浜町 佐田	8.2	L4
8	松島若葉	敦賀市 若葉 松葉	1.9	L5
9	山櫛林	敦賀市 山 櫛林	3.4	L1
10	津内櫛林	敦賀市 余座 岡山	3.5	L1
	津内櫛林	敦賀市 岡山 櫛林	3.0	L1
11	松原栗野停車場	敦賀市 松島 金山	5.0	L2
	松原栗野停車場	敦賀市 金山 野坂	1.1	L1
12	敦賀柳ヶ瀬	敦賀市 刀根 麻生口	5.2	L3
13	大谷杉津	敦賀市 元比田 杉津	2.1	L1
	大谷杉津	敦賀市 元比田 元比田	2.2	L1
14	松屋河原市	三方郡美浜町 松屋 河原市	9.5	L1
15	美浜停車場	三方郡美浜町 美浜停車場 郷市	0.1	L1
16	東美浜停車場	三方郡美浜町 東美浜停 佐田	2.2	L1
17	日向郷市線	三方郡美浜町 日向 郷市	5.0	L2
18	三方停車場	三方上中郡若狭町 三方停車場 三方	0.1	L1
19	常神三方	三方上中郡若狭町 海山 常神	14.5	L1
	常神三方	三方上中郡若狭町 海山 世久津	4.7	L1
20	十村停車場	三方上中郡若狭町 十村停車場 横渡	0.8	L1
21	三方五湖公園	三方上中郡若狭町 気山 苧	2.6	L1
計	16 路線	21 区間	92.9	L34

※除雪機械名の欄 記号の説明

R：ロータリー除雪車 G：除雪グレーダ D：除雪ドーザ T：除雪トラック
L：除雪ローダ RA：ロータリー除雪装置

別表 2 3 委託路線表 (緊急時)

小浜土木事務所

道路種別：一般国道

番号	路線名	区 間	延長 (k m)	機械名
1	1 6 2 号	大飯郡おおい町 堀越 納田終	4.5	D1
	1 6 2 号	大飯郡おおい町 納田終 小倉	13.1	G1
	1 6 2 号	大飯郡おおい町 小倉 久坂	1.1	L1
	1 6 2 号	大飯郡おおい町 久坂		D1
	1 6 2 号	小浜市 深谷	3.4	L1
	1 6 2 号	小浜市 深谷 小浜市 中井	4.2	T1
	1 6 2 号	小浜市 中井 湯岡	5.4	G1 L1
	1 6 2 号	小浜市 湯岡 阿納尻	7.6	T1
	1 6 2 号	小浜市 阿納尻 矢代	3.3	L1
	1 6 2 号	小浜市 矢代 須ノ浦	7.5	T1
2	3 0 3 号	三方上中郡若狭町 三宅 熊川	4.1	G1
	3 0 3 号	三方上中郡若狭町 熊川 大杉	1.6	L1
計	2 路線	11 区間	55.8	

※除雪機械名の欄 記号の説明

R：ロータリー除雪車 G：除雪グレーダ D：除雪ドーザ T：除雪トラック
L：除雪ローダ RA：ロータリー除雪装置

別表 2 3 委託路線表 (緊急時)

小浜土木事務所

道路種別：主要地方道

番号	路線名	区 間	延長 (k m)	機械名
3	小浜綾部	小浜市 岡津	0.4	L1
	小浜綾部	大飯郡おおい町 本郷 岡田	2.6	L1
	小浜綾部	大飯郡おおい町 岡田 佐畑	5.7	L1
	小浜綾部	大飯郡おおい町 佐畑 川上	4.5	L1
	小浜綾部	大飯郡おおい町 川上	3.6	L1
4	小浜停車場	小浜市 駅前町 伏原	1.4	L1
5	小浜港	小浜市 白髭 津島	0.9	L1
6	小浜朽木高島	小浜市 太興寺 池河内	5.0	L1
7	舞鶴野原港高浜	大飯郡高浜町 青 鎌倉	11.3	T1 L2
8	上中田島	三方上中郡若狭町 井ノ口 脇袋	2.1	D1
	上中田島	三方町上中郡若狭町 脇袋 無悪	5.4	T1
	上中田島	三方上中郡若狭町 無悪 海士坂	2.4	L1
	上中田島	三方上中郡若狭町 海士坂 小浜市 田島	2.0	L1
9	久坂中ノ畑小浜	小浜市 下根来 遠敷	6.5	D1
10	小浜上中	小浜市 清滝 遠敷	3.5	L1
	小浜上中	小浜市 遠敷 三方上中郡若狭町 上野木	3.6	D1
	小浜上中	三方上中郡若狭町 上野木 井ノ口	4.3	T1
11	坂本高浜	大飯郡おおい町 佐畑 大飯郡高浜町 菌部	4.5	T1
	坂本高浜	大飯郡おおい町 福谷	0.5	T1
計	9 路線	19 区間	70.2	

※除雪機械名の欄 記号の説明

R : ロータリー除雪車 G : 除雪グレーダ D : 除雪ドーザ T : 除雪トラック
L : 除雪ローダ RA : ロータリー除雪装置

別表 2 3 委託路線表 (緊急時)

小浜土木事務所

道路種別：一般県道

番号	路線名	区 間	延長 (k m)	機械名
12	泊小浜停車場	小浜市 泊 阿納尻	6.7	T1
13	中井青井	小浜市 中井 青井	5.3	D1
14	岡田深谷	小浜市 小屋 深谷	6.7	T1
15	音海中津海	大飯郡高浜町 音海 中津海	5.5	T1
16	新道安賀里	三方上中郡若狭町 新道 脇袋	3.5	T1
17	本保平野	小浜市 本保 平野	5.6	D1
18	加斗袖ヶ崎住吉	小浜市 青井 住吉	0.8	L1
19	高浜港高浜停車場	大飯郡高浜町 事代 宮崎	0.9	L1
20	畑若狭和田停車場	大飯郡高浜町 畑 和田	4.4	L1
21	赤礁崎公園	大飯郡おおい町 本郷 宮留	8.6	G1
22	羽賀東小浜停車場	小浜市 高塚 遠敷	1.0	L1
23	東小浜停車場	小浜市 遠敷	0.4	L1
計	12 路線	12 区間	49.4	

※除雪機械名の欄 記号の説明

R：ロータリー除雪車 G：除雪グレーダ D：除雪ドーザ T：除雪トラック
L：除雪ローダ RA：ロータリー除雪装置

別表 2 4

最重点除雪路線表

道路種別：一般国道

土木事務所	路線名	区 間	延長 (k m)	貸・委 の別	機械名
福 井	1 5 8号	福井市 和田2丁目 榎野町	2.2	貸	T2
	4 1 6号	福井市 堀の宮町 新保町	4.5	貸	T1
	4 1 6号	福井市 新保町 重立町	3.4	委	G1
	4 1 6号	福井市 玄正島町 永平寺町 市荒川	13.0	委	G1
	4 1 6号	福井市 堀ノ宮町 島山梨子町	7.2	貸	T1
勝 山	4 1 6号	勝山市 北郷町伊知地 滝波町	6.5	貸	D1
鯖 丹	4 1 7号	鯖江市 東鯖江 西鯖江	1.4	貸	T1
	4 1 7号	鯖江市 西鯖江 三六	3.1	貸	D1
丹 南	3 0 5号	南条郡南越前町 河野 赤萩	3.3	貸	T1
	3 0 5号	南条郡南越前町 河野 大谷	5.9	貸	T1
	3 6 5号	越前市 松森町 南条郡南越前町 脇本	4.2	貸	G1
	3 6 5号	越前市 新町 蓬萊町	1.1	貸	G1
	3 6 5号	南条郡南越前町 脇本 板取	20.2	貸	T1 G1 D1
	4 7 6号	南条郡南越前町 板取	0.3	貸	D1
敦 賀	4 7 6号	敦賀市 葉原 曙	11.7	委 貸	L4 R1 D1
小 浜	1 6 2号	小浜市 大手町 湯岡	1.6	委	T1
計	6 路線	16 区間	89.6		

※()内は各土木事務所の合計で延べ数。

※除雪機械名の欄 記号の説明

R：ロータリー除雪車 G：除雪グレーダ D：除雪ドーザ T：除雪トラック

L：除雪ローダ RA：ロータリー除雪装置

別表 2 4

最重点除雪路線表

道路種別：主要地方道

土木事務所	路線名	区 間	延長 (k m)	貸・委 の別	機械名	
福 井	福井加賀	福井市 御幸4丁目 中央2丁目	2.4	委	G1	
	福井加賀	福井市 中央1丁目	0.3	委	G1 L1	
	福井加賀	福井市 大名町交差点 照手1丁目	0.5	委	G1	
	福井加賀	福井市 照手1丁目 大宮3丁目	2.1	委	L1 G1	
	福井加賀	福井市 大宮3丁目 坂井市春江町 針原	4.8	貸	G1	
	福井金津	福井市 天池町 坂井市春江町江留上	1.9	委	G2	
	福井四ヶ浦	福井市 照手1丁目 久喜津町	4.5	貸 委	G1 L2 D1	
	福井四ヶ浦	福井市 久喜津町 竹生町	1.5	委	D1	
	福井停車場	福井市 中央1丁目	0.4	委	G1	
	福井朝日武生	福井市 中央2丁目 西木田1丁目	1.0	貸	T1 G1	
	福井朝日武生	福井市 西木田1丁目 淵2丁目	2.8	貸	G1 T1	
	福井朝日武生	福井市 島寺町 氣比庄	5.6	貸 委	G1 T1 D1	
	福井丸岡	福井市 大手3丁目 大宮1丁目	3.1	委	G1 L1	
	福井丸岡	福井市 大宮1丁目 舟橋	1.2	委	L1	
	福井丸岡	福井市 舟橋 坂井市丸岡町横地	4.4	貸	T1	
	三 国	丸岡インター	坂井市 丸岡町今福 丸岡町小黒	1.4	貸	T1
		金津インター	あわら市 熊坂	0.3	委	L1
		福井金津	坂井市 春江町江留上 あわら市 花乃杜	12.0	貸	D1
		福井金津	あわら市 花乃杜 吉崎	9.1	委	L1
		福井加賀	あわら市 吉崎	0.6	委	L1
福井加賀		坂井市 春江町針原 春江町西長田	3.5	貸	D1	
丸岡川西		坂井市 丸岡町今福 春江町西長田	5.1	貸	D1	
福井丸岡		坂井市 春江町定重 丸岡町今福	2.1	貸	D1	
丹 南		福井朝日武生	越前市 本保町 塚原町	6.0	貸	G1 T1
	武生美山	越前市 新保町 横市町	3.4	貸	T1	
	武生インター	越前市 庄町 葛岡町	0.6	貸	G1 T1	
鯖 丹	福井朝日武生	鯖江市 川去 上野田	2.5	貸	T1	
	鯖江インター	鯖江インター 鯖江市 東鯖江	0.6	貸	G1	
敦 賀	敦賀停車場	敦賀市 敦賀停車場 白銀町	0.3	委	G1	
	佐田竹波敦賀	敦賀市 白銀町	0.2	委	(G1)	
	佐田竹波敦賀	敦賀市 神楽町	0.8	委	(L1)	
小 浜	小浜綾部	小浜市 岡津	0.3	貸	D1	
	小浜綾部	大飯郡おおい町 佐畑 本郷	8.8	貸	T1	
	坂本高浜	大飯郡おおい町 佐畑 大飯郡高浜町 菌部	4.5	貸	T1	
	坂本高浜	大飯郡おおい町福谷	0.5	貸	T1	
計	16 路線	35 区間	99.1			

※()内は各土木事務所の合計で延べ数。

※除雪機械名の欄 記号の説明

R：ロータリー除雪車 G：除雪グレーダ D：除雪ドーザ T：除雪トラック

L：除雪ローダ RA：ロータリー除雪装置

別表 2 4

最重点除雪路線表

道路種別：一般県道

土木事務所	路線名	区間	延長 (km)	貸・委 の別	機械名	
福 井	吉野福井	福井市 米松 1 丁目 宝永 4 丁目	2.3	委	G1	
	殿下福井	福井市 光陽 3 丁目 順化 1 丁目	1.8	委	L1	
	福井停車場米松	福井市 大手 2 丁目 志比口 1 丁目	1.7	委	G1	
	福井停車場米松	福井市 志比口 1 丁目 米松 2 丁目	1.0	委	L1	
	三尾野別所	福井市 舞屋町 別所町	2.1	貸	G1	
	福井鯖江	福井市 みのり 1 丁目 今市町	4.4	貸	G1 T1	
	福井鯖江	福井市 今市町 上江尻町	2.9	貸	D1	
	淵上志比口	福井市 勝見 3 丁目 志比口 2 丁目	1.8	貸	G1	
	栃神谷鳴鹿森田	坂井市 丸岡町羽崎 永平寺町 松岡兼定島	2.5	委	G1	
	篠尾出作	福井市 和田中	0.7	貸	G1	
	中川松岡	永平寺町 松岡下合月 松岡葵	1.6	委	D1	
	奥 越	滝波長山	勝山市 滝波町 長山町	1.5	貸	G1
	丹 南	福井鯖江	越前市 家久町 本保町	1.4	貸	T1
小曾原武生		越前市 蓬莱町 村国 1 丁目	1.7	貸	G1	
大谷杉津		南条郡南越前町 大谷	1.2	貸	T1	
鯖 丹	鯖江織田	鯖江市 西鯖江 下野田	4.0	貸	T1	
	福井鯖江	鯖江市 西鳥羽 丸山	1.6	貸	D1	
	福井鯖江	鯖江市 丸山 三六	0.6	貸	D1	
	福井鯖江	鯖江市 西鯖江 下司	1.7	貸	D1	
敦 賀	敦賀美浜	敦賀市 津内 野神	2.4	委	G1	
	大谷杉津	敦賀市 元比田 元比田	2.2	委	L1	
計	15路線	21 区間	41.1			

※()内は各土木事務所の合計で延べ数。

※除雪機械名の欄 記号の説明

R：ロータリー除雪車 G：除雪グレーダ D：除雪ドーザ T：除雪トラック

L：除雪ローダ RA：ロータリー除雪装置

別表 2 4

最重点除雪路線表

道路種別：代替路線（市町道）

土木事務所	路線名	区間	延長 (k m)	貸・委 の別	機械名
福 井	福井川西	福井市 加茂河原 1 丁目 大宮 6 丁目	2.1	委 委	G1 L1
	農道	福井市 清水杉谷町 竹生町	1.4	貸	T1
	市道 7 5 7 号	福井市 島寺町 杉谷町	0.6	貸	G1
	市道東気比庄	丹生郡越前町 気比庄	0.4	貸	G1
	市道気比庄橋	鯖江市 川去町	0.2	貸	G1
	東部 2-5 4 5	福井市 和田東	0.3	委	T1
	東 1-1 0 6	福井市四ツ井 2 丁目 志比口 2 丁目	0.5	委	T1
	(都) 北今泉線	福井市四ツ井 2 丁目 米松 2 丁目	0.6	委	T1
	鯖 丹	丹南広域嶺北	鯖江市 川去	0.9	貸
丹南広域嶺北		鯖江市 上野田	0.7	貸	T1
敦 賀	2 号	敦賀市 神楽町	0.2		L1
計	10 路線	11 区間	7.9		

※()内は各土木事務所の合計で延べ数。

別表 2 4

最重点除雪路線表

道路種別：市町道

市町村	路線名	区間	延長 (k m)	貸・委 の別	機械名
福井市	松岡菅谷	福井市 日光2丁目 松本3丁目	2.5		
	福井駅北通り	福井市 松本2丁目 幾久町	1.4		
	環状西	福井市 若杉2丁目 舞屋町	3.6		
	福井清水線	福井市 みのり 山奥	1.1		
	東部1-3395線	福井市 長本町 玄正島町	4.4		
越前市	市-3273号	越前市 余田町 塚原町	8.0		
鯖江市	三六10号	鯖江市 三六	0.4		
永平寺町	五嶺42号線	永平寺町 松岡兼定島 松岡下合月	1.5		
計	8 路線	8 区間	22.9		

別表 2 5

代替路線表

土木事務所	県道 → 市町村				市町村道 → 県				
	番号	路線名	区 間	延長 (km)	番号	路線名	区 間	延長 (km)	摘要
福 井	1	主 篠尾勝山	福井市 福島町 瀬ヶ口町	2.6	1	福井川西	福井市 加茂河原1丁目 大宮6丁目	2.1	委託
	2	一 稲津松岡	福井市 曾万布	0.6	2	中手河内	福井市 中手 河内	3.3	貸与
	3	一 本郷福井線	福井市 深谷町	0.5	3	小和清水瀬ヶ口	福井市 小和清水 瀬ヶ口	0.3	委託
	4	一 福井新停車場	福井市 みのり1丁目	0.1	4	広域農道	福井市 成願寺	0.5	貸与
	5	一 清水麻生津	福井市 小羽町 片山町	3.7	5	6号	福井市 坪谷町	0.2	委託
	6	一 一乗谷朝倉氏 遺跡東大味線	福井市 西新町 西大味町	3.8	6	東氣比庄	丹生郡越前町 氣比庄	0.4	貸与
					7	757号	福井市 島寺町 清水杉谷町	0.6	貸与
					8	農道	福井市 清水杉谷町 竹生町	1.4	貸与
					9	氣比庄橋	鯖江市 川去町	0.2	委託
					10	東部2-545	福井市 和田東	0.2	委託
					11	吉野1号線	吉田郡永平寺町松岡吉野塚	1.3	委託
					12	松岡132号線	吉田郡永平寺町松岡観音2丁目 松岡木ノ下2丁目	1.2	委託
					13	東1-106	福井市四ツ井2丁目 志比口2丁目	0.5	貸与
					14	(都)北今泉線	福井市四ツ井2丁目 米松2丁目	0.6	委託
	小計	6路線	6区間	11.3	小計	14路線	14区間	12.8	
三 国	1	主 芦原丸岡	あわらし 温泉3丁目 二面	0.9	1	温泉7号	あわらし 舟津 二面	0.4	委託
	2	一 春江丸岡	坂井市坂井町 上新庄 宮領	0.6	2	上新庄下兵庫	坂井市坂井町 上新庄 坂井市春江町 江留中	0.6	委託
	3	一 芦原湯町停車場	あわらし 温泉1丁目	0.1	3	江留上針原	坂井市春江町 江留中 針原西	1.7	貸与
	4	一 福井空港	坂井市春江町 江留中	0.8	4	蛸通学道	坂井市坂井町 高柳	0.3	貸与
	5	一 高柳矢地	坂井市坂井町 高柳	0.9					
	小計	5路線	5区間	3.3	小計	4路線	4区間	3.0	
奥 越	1	一 皿谷大野	大野市 牛ヶ原 尾永見	2.4	1~2	157号工業高校線 他1路線	大野市 オリオン工場前 大野東高校	0.4	貸与
	2	一 上唯野西屋勝山	大野市 上唯野 下唯野	0.8	3	阿難祖領家神社線	大野市 阿難祖地頭方 阿難祖領家	0.2	貸与
	3	一 本郷大野	大野市 糸魚町 春日(こぶし通り)	0.2	4~12	六呂師碓橋爪線 他8路線	大野市 大月 南六呂師	4.0	貸与
	4	一 白山中居神社朝日	大野市 朝日	0.4	13	上中野陽明中挟線	大野市 水落町 新町	0.1	貸与
	5	一 勝山停車場	勝山市 本町1丁目 本町2丁目	0.4	14	上明治1号線	大野市 春日下掘	0.4	委託
					15	川合線	大野市 朝日	0.1	委託
					16	富島花房線	大野市 花房 新田	0.3	委託
					17	その他	JR越前大野駅広場	0.1	委託
					18	六間線	大野市 明倫町	0.1	貸与
	小計	5路線	5区間	4.2	小計	18路線	18区間	5.7	
丹 南	1	国 417号	越前市 定友町 越前市 馬塚	0.3	1	2073号	越前市 春日野町	0.1	貸与
	2	主 武生米ノ	越前市 広瀬町	2.6	2	2074号	越前市 春日野町	0.1	貸与
	3	一 寺武生	越前市 永坂町 北府4丁目	4.2	3	3814号	越前市 新町 千福町	1.0	貸与
		一 寺武生	越前市 村国3丁目 塚町	2.0	4	6802号	越前市 安養寺 都辺町	3.7	貸与
	4	一 武生池田	越前市 中居町	0.9	5	6103号	越前市 安養寺 曾原町	1.3	貸与
	5	一 池泉今立	越前市 池泉町 南小山町	1.8	6	6044号	越前市 中野町 二階堂町	1.0	貸与
	6	一 西尾鯖江停車場	越前市 西尾町	0.3	7	6045号	越前市 二階堂町	0.3	貸与
	7	一 中小屋武生	南条郡南越前町 鑄物師 堂宮	2.4	8	6112号	越前市 千合谷町	0.1	貸与
	8	一 池田南条	南条郡南越前町 下牧谷 鑄物師	1.2	9	6904号	越前市 丸岡町 菖蒲谷町	1.8	貸与
	9	一 今庄杉津	南条町南越前町 大桐 今庄	8.1	10	6072号	越前市 勾当原町	0.1	貸与
					11	6157号	越前市 勾当原町	0.8	貸与
					12	6074号	越前市 下別所町	0.1	貸与
					13	6106号	越前市 下別所町	0.8	貸与
					14	6078号	越前市 下中津原町	0.1	貸与
					15	6156号	越前市 中山町	0.5	貸与
					16	上平吹橋	南条郡南越前町 上平吹	0.8	委託

別表25

代替路線表

土木事務所	県道 → 市町村				市町村道 → 県				
	番号	路線名	区間	延長 (km)	番号	路線名	区間	延長 (km)	摘要
丹 南					17	堂宮金粕	南条郡南越前町 堂宮 金粕	1.7	委託
					18	谷山	南条郡南越前町 谷山	0.3	委託
					19	堂ノ下団地	南条郡南越前町 西大道	0.4	委託
					20	南条駅前	南条郡南越前町 東大道	0.1	委託
					21	古木中央	南条郡南越前町 古木	1.0	委託
					22	小倉谷	南条郡南越前町 小倉谷	0.2	委託
					23	瀬戸芋ヶ平	南条郡南越前町 瀬戸	1.4	委託
					24	杉谷	南条郡南越前町 杉谷	1.3	委託
					25	柚木俣	南条郡南越前町 柚木俣	0.5	委託
					26	佐山定友	越前市 定友町	0.2	貸与
	小計	9 路線	10 区間	23.8	小計	26 路線	26 区間	19.7	
鯖 丹	1	主 鯖江美山	鯖江市 中野 松成	1.0	1	丹南広域嶺北線	鯖江市 川去	0.9	貸与
	2	一 上河内北中	鯖江市 上河内	0.6		丹南広域嶺北線	鯖江市 上野田	0.7	貸与
	3	一 福井鯖江	鯖江市 舟津 宮前	1.4	2	鯖江河和田線	鯖江市 川島	1.9	貸与
	4	一 三尾野鯖江	鯖江市 田所 糺	0.7	3	松成幹線	鯖江市 中野 松成	0.9	貸与
	5	一 青野鯖江	鯖江市 水落	1.1	4	小曾原古屋	丹生郡越前町 古屋	0.5	委託
	6	一 糸生宮崎	丹生郡越前町 江波 蚊谷寺	2.6	5	熊谷	丹生郡越前町 熊谷	0.8	委託
	小計	6 路線	6 区間	7.4	小計	5 路線	6 区間	5.7	
敦 賀	1	一 松島若葉	敦賀市 松原 松島	0.5	1	1号	敦賀市 榎町 蓬萊町	0.5	委託
	2	主 佐田竹波敦賀	敦賀市 神楽町 津内町	0.2	2	市道駅前	敦賀市 駅前	0.1	委託
	3	一 海士坂鳥浜	若狭町 向笠 鳥浜	2.2	3	2号	敦賀市 神楽町	0.2	委託
					4	西部109号線	若狭町 小川	0.6	貸与
小計	3 路線	3 区間	2.9	小計	4 路線	4 区間	1.4		
小 浜	1	主 小浜港	小浜市 津島	0.4	1	泊	小浜市 泊	0.7	貸与
	2	一 泊小浜停車場	小浜市 泊	0.3	2	仏谷	小浜市 仏谷	1.5	貸与
		一 泊小浜停車場	小浜市 阿納尻	1.6	3	上根来	小浜市 中ノ畑 上根来	2.7	委託
		一 泊小浜停車場	小浜市 北塩屋 一番町	2.3	4	虫谷	大飯郡おおい町 名田庄虫野 名田庄虫谷	3.1	委託
	3	一 加斗停車場	小浜市 加斗	0.6	5	27号線	三方上中郡若狭町 堤	0.5	貸与
	4	一 海士坂鳥浜	若狭町 海士坂	0.5	6	朱竹	大飯郡高浜町 音海	0.6	貸与
	5	一 岡田深谷	大飯郡おおい町 岡田 野尻	1.4					
	6	一 畑若狭和田停車場	大飯郡高浜町 和田	0.1					
	7	一 青郷停車場	大飯郡高浜町 出合	0.1					
小計	7 路線	9 区間	7.3	小計	6 路線	6 区間	9.1		
合計	34 路線	44 区間	60.2	合計	77 路線	78 区間	57.4		

※()内は各土木事務所の合計で延べ数。

別表26 一 斉除雪路線表 (市町村道)

(単位: km)

番号	土木事務所	市町村名	路線名(市町村道名)	区 間	延長
1	福井	福井市	福井駅東口志比口	日の出2丁目～志比口1丁目	1.4
2			福井駅東口木田 1	手寄1丁目	0.3
3			福井駅東口木田 2	春日1丁目～大町	2.2
4			木田操車場	木田町～板垣5丁目	1.1
5			花月新町 1	照手3丁目～文京5丁目	1.5
6			本町明里	照手1丁目～光陽4丁目	1.2
7			福井川西	毛矢2丁目～加茂河原1丁目	1.8
8			環状西 5	若杉1丁目～大瀬町	1.6
9			城勝	日の出3丁目～日の出4丁目	0.6
10			広域農道 1	大和田町～泉田町	1.3
11			広域農道 2	泉田町～林町	0.8
12			広域農道 3	上中町～東今泉町	2.1
13			広域農道 4	東今泉町～曾万布町	2.4
14			中央 1-330	中央1丁目	0.4
15			中央 1-341	中央1丁目	0.1
16			中央 1-363	大手2丁目	0.4
17			中央 1-368	大手3丁目	0.3
18			中央 3-443	松本4丁目	0.2
19			中央 3-476 -1	加茂河原1丁目～若杉1丁目	1.3
20			北部 2-109 -1	大和田町	0.7
21			東部 1-133	日の出5丁目	0.2
22			舟橋灯明寺	舟橋町～船橋1丁目	0.2
23			環状西線 1	西開発1丁目	0.2
24			環状東	高木町～長本町	2.6
25			福井東口駅前	御幸2丁目	0.4
26			丸山上北野	大東1丁目～大東3丁目	0.6
27			問屋1号	成和1丁目～問屋町1丁目	1.1
28			問屋2号	問屋町3丁目～問屋町2丁目	0.5
29			和田岡保	和田東1丁目～曾万布町	1.4
30			河増和田	河増町～和田中町	1.8
31			東部 1-43	上中町	0.2
32			東部 1-47	北今泉町～上中町	0.8
33			東部 1-88	北四ツ居1丁目～北四ツ居2丁目	0.4
34			東部 1-106	米松1丁目～米松2丁目	1.0
35			東部 1-115	四ツ井1丁目	0.2
36			東部 1-141	四ツ井1丁目～米松1丁目	0.4
37			東部 1-93	米松1丁目	0.3
38			東部 1-257	下中町～原目町	1.0
39			東部 1-262	河増町～今泉町	1.2
40			東部 1-293	今泉町～上中町	1.2
41			東部 1-339	長本町～上中町	1.0
42			東部 1-354	上中町～玄正島町	1.1
43			東部 1-443	重立町	2.5
44			東部 1-458	南四ツ居1丁目～寮町	2.8
45			東部 2-89	四ツ井1丁目	0.1
46			東部 2-134	城東4丁目～御幸4丁目	0.7
47			東部 2-188	殿下町	1.1
48			東部 2-196	寮町～殿下町	0.9
49			東部 2-199	寮町～殿下町	1.5
50			東部 2-226	問屋町4丁目～問屋町2丁目	0.2
51			東部 2-230	問屋町2丁目～印田町	0.2
52			東部 2-272	和田2丁目	0.3
53			東部 2-284	西方2丁目～和田1丁目	0.4
54			東部 2-507	荒木新保町	0.6
55			北部 2-9	舟橋町～高木北2丁目	0.4
56			北部 2-44	高柳町～新田本町	1.2
57			北部 2-49	中新田町～新田本町	0.5
58			北部 2-50	中新田町	0.3
59			北部 2-52	大和田町～中新田町	0.4
60			北部 2-63	泉田町	0.1
61			北部 2-92	林藤島町～泉田町	0.4

別表26 一 斉除雪路線表 (市町村道)

(単位: km)

番号	土木事務所	市町村名	路線名 (市町村道名)	区 間	延長
62	福井	福井市	北部 2-102	上中町~新保町	0.5
63			北部 2-109-2	大和田町	0.8
64			北部 2-110	高木中央2丁目~大和田町	1.2
65			北部 2-114	高木中央1丁目~高柳町	1.3
66			北部 2-168	高木2丁目	0.1
67			経田灯明寺	文京2丁目~灯明寺町	1.4
68			幾久地藏堂	幾久2丁目~里別所新町	2.5
69			桜橋	春山1丁目~二の宮3丁目	2.3
70			環状西 -2	町屋2丁目~文京1丁目	1.0
71			環状西 -3	文京2丁目~文京4丁目	1.1
72			環状西 -4	文京5丁目~三郎丸2丁目	1.7
73			松岡菅谷	菅谷1丁目~菅谷2丁目	0.7
74			中央 1-42	豊岡1丁目~豊岡2丁目	0.7
75			中央 1-68	光陽2丁目~照手4丁目	0.8
76			中央 1-79	光陽2丁目	0.3
77			中央 1-99	照手3丁目~照手1丁目	0.5
78			中央 1-212	乾徳1丁目~日光1丁目	0.9
79			中央 1-249	田原1丁目~田原2丁目	0.5
80			中央 1-324	中央2丁目	0.2
81			中央 1-325	中央2丁目	0.1
82			中央 1-374	大手3丁目	0.2
83			中央 1-375	大手3丁目	0.1
84			中央 1-388	宝永3丁目~宝永4丁目	0.4
85			中央 1-422	松本3丁目~松本4丁目	0.6
86			中央 1-446	松本4丁目	0.1
87			中央 1-463	松本4丁目~文京1丁目	0.6
88			中央 1-594	三ツ屋町~文京7丁目	1.1
89			中央 1-606	日光2丁目~大宮6丁目	1.1
90			中央 2-4	土橋町~新田塚1丁目	1.4
91			中央 2-12	灯明寺町~高木町	1.2
92			中央 2-43	高木町	0.1
93			中央 2-80	灯明寺1丁目	0.4
94			中央 2-236	大宮6丁目~八ツ島町	0.6
95			中央 2-283	大宮2丁目	0.5
96			中央 2-334	文京1丁目	0.2
97			中央 2-358	町屋3丁目~大願寺2丁目	0.7
98			中央 2-413	灯明寺町~高木町	1.2
99			中央 2-511	三ツ屋町	0.4
100			社 -1	若杉町~運動公園1丁目	1.4
101			社 -2	運動公園2丁目~江守の里1丁目	1.6
102			種池	種池町~下江守町	0.4
103			社南小	種池2丁目~淵1丁目	0.8
104			社南	淵1丁目~西谷2丁目	1.0
105			南福井駅前	花堂中1丁目	0.3
106			花堂	花堂北1丁目~羽水3丁目	1.2
107			羽水高	板垣4丁目~木田3丁目	0.7
108			南部1号	春日3丁目~木田2丁目	0.8
109			南部2号	木田2丁目	0.5
110			社北	若杉2丁目~門前2丁目	1.2
111			花月新町 -2	足羽3丁目~有楽町	0.5
112			社地区農免道路	飯塚町~西下野町	1.1
113			中央 3-18	安田町	0.6
114			中央 3-70	若杉浜1丁目~渡町	0.3
115			中央 3-161	足羽2丁目~足羽1丁目	0.7
116			中央 3-180	足羽4丁目~足羽2丁目	0.5
117			中央 3-389	運動公園1丁目	0.1
118			中央 3-471	福町~福新町	0.5
119			中央 3-476-2	東下野町~渡町	0.8
120			中央 3-495	飯塚町~渡町	0.3
121			南部 1-14	淵町~月見5丁目	1.1
122			南部 1-39	みのり4丁目	0.4

別表26 一 斉除雪路線表 (市町村道)

(単位: km)

番号	土木事務所	市町村名	路線名 (市町村道名)	区 間	延 長
123	福 井	福井市	南部 1-155	今市町~花堂南2丁目	2.4
124			南部 1-195	西谷1丁目~花堂中2丁目	0.5
125			南部 1-352	引目町~下荒井町	1.3
126			南部 1-516	安保町	0.4
127			南部 1-559	中野2丁目~中野3丁目	0.9
128			南部 1-565	三十八社町~中野3丁目	1.2
129			南部 1-628	三十八社町~森行町	0.4
130			南部 1-647	森行町~主計中町	0.4
131			南部 1-779	森行町	0.2
132			南部 1-807	今市町~大土呂町	0.3
133			南部 1-835	浅水町~今市町	1.2
134			南部 1-848	三尾野町~南居町	1.1
135			南部 2-29	木田町~木田1丁目	0.3
136			西部 2-51	本堂町	0.5
137			西部 2-52	本堂町	0.7
138			西部 2-61	本堂町	0.3
139			西部 2-69	本堂町	0.2
140			西部 2-73	本堂町	0.2
141	西部 2-174	本堂町~北堀町	2.8		
142	定正漆原	栗森町~漆原町	1.0		
143	春江森田停車場	下森田藤巻町~上森田2丁目	0.5		
144	稲多下森田	古市1丁目~下森田本町	0.6		
145	川西国道	石盛町	0.5		
146	樋屋小路	八重巻中町~古市1丁目	0.3		
147	北部 1-33	中角町	0.3		
148	北部 1-34	山室町~川合鷺塚町	1.6		
149	北部 1-44	川合鷺塚町	0.8		
150	北部 1-59	川合鷺塚町~つくし野3丁目	0.9		
151	北部 1-65	八重巻中町~八重巻町	1.3		
152	北部 1-189	稲田元町~下森田新町	0.9		
153	北部 1-263	つくし野1丁目~定正町	0.3		
154	北部 1-280	九頭竜中角橋右岸~中角町	0.8		
155	北部 1-320	山室町~二日市町	1.7		
156	農免道路	佐野町~波寄町	2.9		
157	西部 1-4	白方町	1.5		
158	西部 1-8	木下町~白方町	1.8		
159	西部 1-44	浜別所町~石橋町	0.7		
160	西部 1-64	小野町~木下町	0.8		
161	西部 1-66	木下町~水切町	0.8		
162	西部 1-67	水切町	0.5		
163	西部 1-69	水切町	0.4		
164	西部 1-81	水切町~砂子坂町	0.1		
165	西部 1-83	砂子坂町	0.3		
166	西部 1-114	畠中町~千合町	1.6		
167	西部 1-127	市ノ瀬町~川尻町	1.8		
168	西部 1-199	荒谷町	1.1		
169	西部 1-204	大年町	0.2		
170	西部 1-205	大年町	0.5		
171	西部 1-290	市ノ瀬町~高須町	3.5		
172	西部 1-364	深谷町~剣大谷町	3.5		
173	西部 1-379	免鳥町~藁町	1.9		
174	西部 2-1	鮎川町~国見町	3.7		
175	西部 2-94	大矢町~尼ヶ谷町	1.7		
176	西部 2-104	風尾町~二ツ屋町	1.7		
177	西部 2-110	畠中町~国山町	1.7		
178	広域農道 -5	荒木新保町~下東郷町	1.3		
179	広域農道 -6	東郷二ヶ町~深見町	1.3		
180	南部 2-148	東郷二ヶ町~円成寺町	0.5		
181	南部 2-171	稲津町~円成寺町	1.0		
182	南部 2-268	帆谷町~太田町	0.8		
183	南部 2-381	帆谷町~北山町	1.1		
184	南部 2-388	北山町~田治島町	1.2		

別表26 一 斉除雪路線表 (市町村道)

(単位: km)

番号	土木事務所	市町村名	路線名 (市町村道名)	区 間	延長
185	福 井	福井市	南部 2-395	西袋町～生部町	0.6
186			南部 2-401	生部町～徳光町	1.7
187			南部 2-723	下六条町	0.8
188			南部 2-724	天王町～上六条町	1.7
福井市 計			188 路線		171.9
福井土木 計			188 路線		171.9
189	三 国	あわら市	農免坂井北部	二面～横垣	1.8
190			芦原三国	坂井市三国町水居～あわら市温泉1丁目	1.9
191			金津芦原	温泉1丁目～横垣	2.0
192			農免東部芦原	国影～重義	1.2
193			上番重義	上番～重義	0.5
194			農免広域坂井	下番～坂井町下関	2.4
195			広域農道	山十楽～下金屋	5.7
196			金津・三国	花乃杜1丁目	0.1
197			池口・井伊	池口～桑原	1.2
あわら市 計			9 路線		16.8
198	三 国	坂井市	広域農道	三国町安島～芦原町牛山	7.5
199			三国123号	三国町滝谷～水居	1.2
200			広域農道	三国町油屋～芦原町下番	2.7
201			三国120号	三国町三国東5丁目	0.3
202			坂井北部	坂井町下関	1.0
203			五本上関	坂井町五本～上関	1.2
204			坂井中央	坂井町木部東～河和田	6.3
205			坂井東部	坂井町御油田～田島窪	2.4
206			上新庄・下新庄	坂井町上新庄～下新庄	0.5
207			福島・春江	坂井町福島	0.9
208			竜東	坂井町木部新保	0.8
209			舟寄北横地	丸岡町舟寄三区～北横地一区	2.3
210			末政随応寺	丸岡町末政～北横地二区	3.6
211			中庄・木部西方寺	春江町姫王～木部西方寺	1.5
212			江留上・沖布目	春江町為国西の宮～大針	1.7
213	随応寺・丸岡	春江町随応寺～丸岡町北横地二区	1.7		
坂井市 計			16 路線		35.6
三国土木 計			25 路線		52.4
214	奥 越	大野市	鍬掛新庄東中	鍬掛～東中	2.2
215			三番市庁舎新庄	明倫町～茜町	1.5
216			上中野陽明中挟	水落町～陽明町	0.8
217			下中野中津川	中津川～中野町	0.9
218			清滝	東中町～桜塚町	1.5
大野市 計			5 路線		6.9
219	奥 越	勝山市	西環状	郡町3丁目～栄町1丁目、本町3丁目～北市	3.5
220			平泉寺	北市～猪野	0.7
221			旭立川	旭毛屋町～旭町3丁目	0.6
222			立石	旭町1丁目～旭町1丁目	1.1
223			元禄	本町3丁目～昭和町3丁目	1.2
224			滝波	滝波4丁目～滝波4丁目	0.6
225			布市	荒土町新保～荒土町新保	0.5
勝山市 計			7 路線		8.2
奥越土木 計			12 路線		15.1
226	丹 南	越前市	第3172号	片屋町～片屋町	0.4
227			第3059号	日野美2丁目～野上町2丁目	0.6
228			第3331号	野上町2丁目～岡本町	0.2
229			第3070号	新町～千福町	1.0
230			第2191号	広瀬町～綴町	1.4
231			第2001号	常久町～妙法寺町	1.1
232			第2100号	妙法寺町～四郎丸町	1.0
233			第3001号	家久町～北府3丁目	1.8
234			第3341号	家久町～家久町	0.2
235			第3235号	家久町～家久町	0.3
236			第3317号	家久町～北府1丁目	1.2
237	第1005号	北府1丁目～松森町	3.0		

別表26 一 斉除雪路線表 (市町村道)

(単位: km)

番号	土木事務所	市町村名	路線名(市町村道名)	区 間	延長
238	丹 南	越前市	第4001号	村国2丁目～帆山町	0.7
239			第4003号	松森町～畑町	1.0
240			第4044号	矢船町～間屋町	1.3
241			第4170号	塚町～三ツ屋町	0.9
242			第5155号	三ツ屋町～戸谷町	1.6
243			第4210号	塚町～塚町	0.9
244			第5033号	塚町～北町	0.6
245			第5005号	北町～北町	1.1
246			第5055号	北町～宮谷町	2.7
247			赤坂幹	鯖江市戸ノ口町～越前市赤坂町	0.8
248			山室杉尾	山室町～杉尾町	0.8
249			轟井八石	轟井町～八石町	1.7
250			国中庄境	国中町～西庄境町	0.7
越前市 計			25 路線		27.0
251	丹 南	池田町	稻荷谷口	谷口～稻荷	2.3
252			中部	稻荷～上荒谷	2.8
253			農道西部	上荒谷～新保	3.2
池田町 計			3 路線		8.3
丹南土木 計			28 路線		35.3
254	鯖 丹	鯖江市	西縦貫	鳥羽3丁目～有定2丁目	5.1
鯖江市 計			1 路線		5.1
255	鯖 丹	越前町	寺八田	寺～八田	1.4
越前町 計			1 路線		1.4
鯖丹土木 計			2 路線		6.5
256	敦 賀	敦賀市	5号	白銀町～港町	1.6
257			気比余座	本町1丁目～余座	1.3
258			白銀舞崎	白銀町～舞崎町	0.7
259			清水松陵	平和町～清水町1丁目	2.1
260			中央沓見	呉竹町1丁目～沓見	2.5
261			呉羽木崎	中央町1丁目～木崎	0.9
262			呉羽松島	中央町1丁目～松島町	0.9
263			公文名1号	野神～みどりヶ丘町	3.5
敦賀市 計			8 路線		13.5
264	敦 賀	美浜町	若狭梅街道	坂尻～気山	6.4
美浜町 計			1 路線		6.4
265	敦 賀	若狭町	若狭梅街道	気山～田上	10.4
若狭町 計			1 路線		10.4
敦賀土木 計			10 路線		30.3
266	小 浜	小浜市	和久里竹原	和久里～城内1丁目	2.0
267			西街道上野神宮寺	上野～神宮寺	1.5
小浜市 計			2 路線		3.5
268	小 浜	若狭町	1号	安賀里～海土坂	6.8
269			1504号	無悪～無悪	0.7
若狭町 計			2 路線		7.5
270	小 浜	おおい町	本郷尾内	本郷～尾内	1.6
271			本郷野尻	本郷～本郷	0.3
272			下階廻野崎	本郷～本郷	0.5
おおい町 計			3 路線		2.4
273	小 浜	高浜町	南山手	日置～湯谷	3.7
274			事代坂田	湯谷～宮崎	0.1
高浜町 計			2 路線		3.8
小浜土木 計			9 路線		17.2
合 計			274 路線		328.7

別表 2 7

消雪施設箇所表

福井土木事務所

対象 番号	路線名	消雪区間 (地先名)	消雪延長 (m)	車道平均 幅員 (m)	平成17年度 交通情勢調 査交通量 (台/日)	降雪量累計 5ヶ年平均 (cm)	沿道 状況	雪情報 システム と連動	水 源		
									河川水	地下水	その他
1	158号	福井市 和田 梅野町	2,830	14.0	28,112	120	2	連動		○	
2	158号	福井市 宿布	436	6.0	14,724	120	4	連動	○	○	
3	158号	福井市 田尻町	412	6.0	2,339	264	4		○		
4	158号	福井市 市波町	860	6.0	2,339	264	4	連動		○	
5	158号	福井市 小和清水町	742	6.0	2,339	264	4	連動	○		
6	158号	福井市 上新橋町	160	6.0	2,339	264	4	連動		○	
7	158号	福井市 品ヶ瀬町	670	6.0	17,771	264	4	連動	○		
8	158号	福井市 美山町	770	6.0	17,771	264	4		○		
9	158号	福井市 境寺町	1,930	6.0	17,771	264	4	連動	○		
10	158号	福井市 大宮町	1,205	6.0	17,771	264	4	連動	○		
11	158号	福井市 計石町	548	7.5	8,260	264	4	連動	○		
12	158号	福井市 奈良瀬町	551	6.0	17,771	264	4	連動	○		
13	305号	福井市 川尻	701	6.5	6,451	64	3	連動	○		
14	364号	福井市高田町(高田大橋)	200	7.0	7,295	264	3	連動	○		
15	364号	吉田郡永平寺町 志比	518	5.5	2,754	264	4	連動	○		
16	364号	吉田郡永平寺町 荒谷	327	5.5	2,754	64	4	連動	○		
17	364号	吉田郡永平寺町 京善	500	5.5	2,754	264	4	連動	○		
18	364号	吉田郡永平寺町 諏訪間	312	6.5	7,962	264	4	連動	○		
19	364号	吉田郡永平寺町 東古市	753	5.5	7,962	264	3	連動	○		
20	364号	吉田郡永平寺町 東古市	354	5.5	7,962	264	3			○	
21	364号	吉田郡永平寺町 鳴鹿	1,020	5.5	1,318	264	3	連動	○		
22	364号	福井市 宇坂大谷町	1,210	7.0	7,295	264	3	連動	○		
23	416号	福井市 川尻	780	7.0	7,295	64	3	連動	○		
24	416号	福井市 深坂	720	5.5	7,295	64	3	連動		○	
25	416号	福井市 為寄	821	5.5	7,295	64	2	連動	○		
26	416号	福井市 佐野	1,679	5.5	7,295	64	2	連動	○		
27	416号	福井市 浄土寺	839	5.5	7,295	64	3	連動	○		
28	416号	福井市 島山梨子 (七瀬橋)	270	5.5	7,295	64	3	連動	○		
29	416号	福井市 布施田 島山梨子	600	7.5	7,295	120	3	連動	○		
30	416号	福井市 高屋	1,310	7.0	10,697	120	3	連動		○	
31	416号	福井市 天菅生	935	6.5	26,992	120	3	連動		○	
32	416号	福井市 堀の宮～八ツ島	1,028	14.0	16,650	120	1	連動		○	
33	416号	福井市 八ツ島 大願寺	2,023	7.5	16,650	120	1	連動		○	
34	416号	福井市 大願寺 (大願寺跨線橋)	342	14.0	21,021	120	1	連動		○	
35	416号	福井市 西開発 新保	1,848	15.0	16,650	120	1	連動		○	
36	416号	福井市 上中 (東藤島高架橋)	(1,158) 863	14.0	12,756	120	2	連動		○	
37	416号	福井市 間山	317	16.8	16,650	120	2	連動		○	
38	416号	福井市 重立	500	13.0	12,756	120	2	連動		○	
39	416号	吉田郡永平寺町 松岡芝原	1,400	6.0	12,756	120	3	連動		○	
40	416号	吉田郡永平寺町 松岡芝原 松岡志比塚	2,840	6.0	12,756	120	3	連動		○	
41	416号	吉田郡永平寺町 法寺岡	500	6.0	12,756	120	3	連動	○		
42	416号	吉田郡永平寺町 東古市	558	5.5	12,756	264	3			○	
43	416号	吉田郡永平寺町 光明寺	1,995	5.5	12,756	264	3	連動	○		
44	416号	吉田郡永平寺町 牧福島	1,423	6.5	11,211	264	3	連動	○		
45	476号	福井市 東河原町	1,192	7.0	893	527	4	連動	○		
	国道計	45箇所	41,792								

別表 2 7

消雪施設箇所表

福井土木事務所

対象番号	路線名	消雪区間 (地先名)	消雪延長 (m)	車道平均 幅員 (m)	平成17年度 交通情勢調 査交通量 (台/日)	降雪量累計 5ヶ年平均 (cm)	沿道 状況	雪情報 システム と連動	水 源		
									河川水	地下水	その他
46	福井大森河野	福井市 平尾町	666	6.0	2,118	317	4		○		
47	福井大森河野	福井市 清水畑	366	6.0	2,118	317	4		○		
48	福井大森河野	福井市 清水畑	80	6.0	2,118	317	4	連動	○		
49	福井大森河野	福井市 笹谷町	640	7.0	2,966	197	4		○		
50	福井加賀	福井市 西方	687	14.0	25,701	120	1	連動		○	
51	福井加賀	福井市 勝見3丁目	539	14.0	25,701	120	1	連動		○	
52	福井加賀	福井市 豊島	1,159	14.0	25,701	120	1	連動		○	
53	福井加賀	福井市 乾徳	373	12.0	24,482	120	1			○	
54	福井加賀	福井市 照手	683	12.0	24,482	120	1	連動		○	
55	福井加賀	福井市 文京	490	12.0	24,482	120	1			○	
56	福井加賀	福井市 大宮3丁目	559	12.0	28,607	120	1	連動		○	
57	福井加賀	福井市 二ノ宮4丁目	540	12.0	28,607	120	1	連動		○	
58	福井加賀	福井市 灯明寺	840	12.0	28,607	120	2	連動		○	
59	福井加賀	福井市 天池	2,084	18.0	28,607	120	2	連動		○	
60	福井加賀	福井市 順化 ()内 歩道無散水融雪で外敷	402 201	13.0	28,607	120	1	連動		○	
61	福井加賀	福井市 中央 ()内 歩道無散水融雪で外敷	489 244	18.0	28,607	120	1	連動		○	
62	福井四ヶ浦	福井市 九十九(九十九橋)	320	7.0	18,768	120	1	連動		○	
63	福井四ヶ浦	福井市 足羽	1,370	10.0	18,768	120	1	連動		○	
64	福井四ヶ浦	福井市 若杉	623	12.0	18,768	120	2	連動		○	
65	福井四ヶ浦	福井市 久喜津(久喜津橋)	280	9.0	18,768	120	3	連動	○		
66	福井四ヶ浦	福井市 片粕町(久喜津橋)	504	6.0	5,938	197	3	連動		○	
67	福井四ヶ浦線	福井市滝波町	232	6.5	676	317	4	連動	○		
68	福井四ヶ浦	福井市 西別所	400	5.5	3,232	317	4	連動	○		
69	福井四ヶ浦	福井市 宿堂	720	5.5	3,232	317	4		○		
70	福井四ヶ浦	福井市 水谷	726	5.5	3,232	317	4		○		
71	丸岡川西	福井市 布施田	1,030	6.5	5,329	120	3	連動	○		
72	福井停車場	福井市 中央1丁目 ()内 歩道無散水融雪で外敷	746 403	19.5	12,120	120	4	連動		○	
73	福井今立	福井市 西大味 ()内 鯖江土木管理で外敷	761 0	6.0	6,129	264	4	連動	○		
74	福井朝日武生	福井市 毛矢1~西木田1丁目 ()内 歩道無散水融雪で外敷	1,373 953	24.0	20,871	120	1	連動		○	
75	福井朝日武生	福井市 下江守	140	15.9	22,651	120	2	連動			○
76	福井朝日武生	福井市 下江守 朝宮町	600	7.0	11,258	197	3	連動		○	
77	福井金津	福井市 石盛	1,636	10.0	25,693	120	2	連動		○	
78	福井丸岡	福井市 大手3丁目	215	8.0	29,727	120	1	連動		○	
79	福井丸岡	福井市 大手 文京	2,970	8.0	29,727	120	1	連動		○	
80	福井丸岡	福井市 高木(高木跨線橋)	500	8.0	13,611	120	1	連動		○	
81	福井丸岡	福井市 高木中央	698	8.0	13,611	120	1	連動		○	
82	福井丸岡	福井市 舟橋	816	8.0	13,611	120	1	連動		○	
83	福井丸岡	福井市 八重巻東 石盛	2,178	8.0	13,611	120	1	連動		○	
84	清水美山	福井市 浅水	292	6.5	5,642	120	2	連動		○	
85	清水美山	福井市 今市	519	6.5	5,642	120	2	連動	○		
86	清水美山	福井市 臨三ヶ	143	5.5	2,604	120	3	連動		○	
87	清水美山	福井市 枳泉	1,526	5.5	2,604	120	3	連動		○	
88	清水美山	福井市 半田	855	7.0	2,604	120	3	連動		○	
89	清水美山	福井市 坪谷町	639	6.0	2,604	197	3			○	
90	清水美山	福井市 徳光	749	6.0	2,604	120	2	連動	○		
91	篠尾勝山	福井市 臨三ヶ	757	5.5	2,604	120	3	連動		○	
	主要地方道 計	46 箇所	32,945								

別表 2 7

消雪施設箇所表

福井土木事務所

対象番号	路線名	消雪区間 (地先名)	消雪延長 (m)	車道平均 幅員 (m)	平成17年度 交通情勢調 査交通量 (台/日)	降雪量累計 5ヶ年平均 (cm)	沿道 状況	雪情報 システム と連動	水 源		
									河川水	地下水	その他
92	中川松岡	吉田郡永平寺町 松岡上合月 (五松橋)	1,250	6.0	6,652	120	3	連動		○	
93	舟橋松岡	福井市 舟橋 寺前	1,520	3.0	1,126	120	2	連動		○	
94	舟橋松岡	福井市 大和田	617	5.5	1,126	120	2			○	
95	舟橋松岡	福井市 北野下	540	5.5	1,126	120	3	連動		○	
96	舟橋松岡	吉田郡永平寺町 松岡室	420	8.0		120	1	連動		○	
97	榑神谷鳴鹿森田	福井市 下森田	697	5.5	8,216	120	2			○	
98	吉野福井	福井市 日の出	972	12.0	23,726	264	1	連動		○	
99	吉野福井	福井市 米松	800	13.0	23,726	264	1	連動		○	
100	吉野福井	福井市 宝永	576	12.0	23,726	264	1	連動		○	
101	殿下福井線	福井市下市町～大瀬町(日光橋)	500	7.0	3,247	120	2	連動		○	
102	殿下福井	福井市 水越	435	7.0	18,535	120	1	連動		○	
103	殿下福井	福井市 光陽	2,220	12.0	18,535	120	1	連動		○	
104	殿下福井	福井市 清水畑 福井市 板垣 (板垣橋)	550	6.3	1,536	355	4	連動	○		
105	徳光福井	福井市 徳光	135	6.0	7,940	120	2	連動	○		
106	徳光福井	福井市 徳光	135	6.0	7,940	120	2	連動	○		
107	森田停車場中角	福井市 天池	1,503	5.5	6,255	120	1	連動		○	
108	森田停車場	福井市 栄	200	10.0	4,037	120	1	連動		○	
109	福井停車場米松	福井市 大手2丁目～宝永2丁目	1,048		9,838	120	1	連動		○	
110	福井停車場米松	福井市 宝永2丁目～米松2丁目	1,610	11.0	9,838	120	1	連動		○	
111	八幡横越	福井市 布施田	240	11.5	2,210	120	3	連動		○	
112	大畑松岡	福井市 原目	450	5.5	15,220	120	2			○	
113	大畑松岡	福井市 藤島	1,059	4.0	15,220	120	2			○	
114	大畑松岡	福井市 泉田	450	5.5	15,220	120	3			○	
115	大畑松岡	福井市 北野上	975	6.5	15,220	120	3	連動		○	
116	京善原目	吉田郡永平寺町 松岡吉野塚	651	4.5	3,824	120	4		○		
117	御本丸大手	福井市 大手2丁目	130	8.0	4,793	120	1			○	
118	篠尾出作	福井市 篠尾	825	4.0	12,948	120	2	連動		○	
119	洲上志比口	福井市 城東 (東墓橋)	120	9.0	12,652	120	1			○	
120	三尾野別所	福井市 三尾野	1,160	7.0	14,543	120	2	連動	○		
121	三尾野別所	福井市 大町	340	12.0	14,543	120	2	連動		○	
122	鱒江浅水	福井市 三本木	250	5.5	2,866	120	3			○	
123	大土呂停車場下河北	福井市 新開	198	6.0	1,151	120	3			○	
124	福井停車場勝見	福井市 手寄 (城東橋)	412	19.0	4,793	120	1			○	
125	福井鱒江	福井市 浅水二日町 福井市 地藏堂 (明治橋)	577	7.0	31,553	120	1	連動	○		
126	本郷福井	福井市 深谷 吉田郡永平寺町 牧福島 下月	627	5.5	1,857	120	2	連動			○
127	本郷福井	福井市 深谷	996	6.0	1,857	317	4	連動		○	
128	上志比インター	吉田郡永平寺町 牧福島 下月	420	6.5		264	3	連動		○	
129	牧福島市荒川	吉田郡永平寺町 山王	820	5.5	2,088	264	3	連動		○	
130	牧福島市荒川	吉田郡永平寺町 竹原	500	5.5	2,088	264	3	連動	○		
131	東郷福井	福井市 東郷二ヶ (300) 0内 セメント部の延長で内数	1,000	6.0	9,640	120	3	連動		○	
132	東郷福井	福井市 東郷二ヶ	320	6.0	9,640	120	3			○	
133	清水麻生津	福井市 杉谷	485	7.0	4,098	197	3		○		
134	ふくい健康の森	福井市 島寺	830	6.0	2,917	197	3	連動		○	
	一般県道 計	43 箇所	29,968								
	合 計	134 箇所	104,705					連動 109箇所			

※合計欄は、当該土木事務所管理している融雪装置の延長を明示。

※沿道状況欄記号は 1……市街部(D1D)、2……市街部(その他)、3……平地部、4……山地部 を明示。

消雪施設箇所表

別表 27

三国土木事務所

対象番号	路線名	消雪区間 (地先名)	消雪延長 (m)	車道平均 幅員 (m)	平成17年度 交通情勢調 査交通量 (台/日)	降雪量累計 5ヶ年平均 (cm)	沿道 状況	雪情報 システム と連動	水 源		
									河川水	地下水	その他
1	305号	あわら市 北湯東	743	6.5	3,859	48	2	連動		○	
2	305号	あわら市 北湯西	627	6.5	3,859	48	2	連動		○	
3	305号	坂井市 三国町新保 三国町汐見 (新保橋)	898	6.5	17,268	48	2			○	
4	305号	坂井市 三国町汐見 (港橋)	419	8.0	17,268	48	2	連動		○	
国道 計			4 箇所	2,687							
5	芦原丸岡	あわら市 十日 坂の下	926	8.5	6,951	105	1		○		
6	芦原丸岡	あわら市 六日	502	6.5	6,951	105	1			○	
7	芦原丸岡	坂井市 坂井町安光 (安光弧線橋)	491	8.5	9,734	105	3	連動		○	
8	丸岡川西	坂井市 丸岡町山竹田 (学校前)	1,379	6.0	1,049	294	3	連動	○		
9	丸岡川西	坂井市 丸岡町山竹田	1,132	6.0	1,049	294	3	連動	○		
10	丸岡川西	坂井市 丸岡町山竹田	151	6.0	1,049	294	3		○		
11	丸岡川西	坂井市 丸岡町山竹田 (園魔橋)	640	6.0	1,049	294	3		○		
12	丸岡川西	坂井市 丸岡町新道 丸岡町本町	680	9.0	11,249	105	1			○	
13	丸岡川西	坂井市 丸岡町本町 丸岡町谷町	336	9.0	11,249	105	1			○	
14	丸岡川西	坂井市 丸岡町谷町 丸尾町西瓜屋	430	9.0	11,249	105	1			○	
15	丸岡川西	坂井市 丸岡町西瓜屋 丸岡町今福	357	9.0	11,249	105	1			○	
16	丸岡川西	坂井市 坂井町福島 (福島跨線橋)	418	7.7	11,249	105	3	連動		○	
17	丸岡川西	坂井市 丸岡町西長田 (踏切)	1,116	7.0	11,249	105	2			○	
18	三国春江	坂井市 三国町山岸 三国町池見(三国大橋)	1,163	8.5	7,932	48	3	連動		○	
19	福井金津	坂井市 春江町江留上 春江町江留下	1,100	11.0	14,015	105	1	連動		○	
20	福井金津	坂井市 春江町日の出	107	8.0	14,015	105	1			○	
21	福井金津	坂井市 春江町為国幸 春江町境元町	680	8.0	14,015	105	1			○	
22	福井金津	坂井市 春江町江留中	1,100	11.0	14,015	105	1	連動		○	
23	福井金津	あわら市 花乃杜	467	7.5	14,015	105	2			○	
24	福井金津	あわら市 坂口 蓮ヶ浦	399	6.5	4,040	105	3			○	
25	丸岡インター	坂井市 丸岡町猪爪	66	7.0	11,201	105	1			○	
主要地方道 計			21 箇所	13,640							

消雪施設箇所表

別表 2 7

三国土木事務所

対象番号	路線名	消雪区間 (地先名)	消雪延長 (m)	車道平均 幅員 (m)	平成17年度 交通情勢調 査交通量 (台/日)	降雪量累計 5ヶ年平均 (cm)	沿道 状況	雪情報 システム と連動	水 源		
									河川水	地下水	その他
26	三国金津	あわら市 下番 中番	1,370	6.2	5,807	48	2	連動		○	
27	春江川西	坂井市 春江町境元町 春江町随応寺	939	8.2	3,924	105	1			○	
28	春江川西	坂井市 春江町随応寺 春江町江留中	600	8.2	3,924	105	1			○	
29	春江川西	坂井市 春江町本堂 春江町江留中	1,025	8.0	3,924	105	1			○	
30	三国丸岡停車場	坂井市 三国町東 三国町薬田(新栄橋)	412	7.0	11,338	105	2			○	
31	三国丸岡停車場	坂井市 坂井町長畑	80	7.0	11,338	105	2	連動		○	
32	三国丸岡停車場	坂井市 坂井町長畑	147	9.0	11,338	105	2			○	
33	三国丸岡停車場	坂井市 坂井町清水	277	6.0	11,338	105	2				○
34	春江丸岡	坂井市 坂井町上新庄	295	5.0	3,410	105	3	連動		○	
35	春江丸岡	坂井市 坂井町上新庄 坂井町宮領	887	6.0	3,410	105	1			○	
36	春江丸岡	坂井市 丸岡町一本田福所	868	6.0	3,410	105	2			○	
37	南横地芦原	坂井市 坂井町長畑	488	6.5	2,246	105	3	連動		○	
38	南横地芦原	坂井市 坂井町長畑	365	6.5	2,246	105	3	連動		○	
39	柳神谷鳴鹿森田	坂井市 丸岡町上久米田	563	7.0	8,218	105	3			○	
40	芦原温泉停車場	あわら市 新富駅前 十日	500	7.0	4,648	105	1		○		
41	芦原温泉停車場中川	あわら市 菅野 (菅野立体)	592	8.0	5,844	105	2	連動		○	
42	水口牛の谷	あわら市 水口	425	6.0	3,732	105	1		○		
43	水口牛の谷	あわら市 牛ノ谷	175	8.0	3,732	105	3	連動	○		
44	板倉高江	坂井市 丸岡町油為頭	222	6.5	3,661	105	2	連動		○	
45	板倉高江	坂井市 丸岡町四ツ柳	645	6.5	3,661	105	2	連動		○	
46	板倉高江	坂井市 丸岡町安田新	471	5.1	3,661	105	2	連動		○	
47	板倉高江	坂井市 丸岡町下安田	775	5.1	3,661	105	2			○	
48	板倉高江	坂井市 春江町南横地	702	5.1	3,661	105	2			○	
49	板倉高江	坂井市 春江町中筋	1,160	7.0	3,661	105	2			○	
50	板倉高江	坂井市 春江町中筋 (中筋立体)	295	7.0	3,661	105	2	連動		○	
51	板倉高江	坂井市 春江町江留上	700	7.0	3,661	105	1			○	
52	板倉高江	坂井市 春江町西太郎丸	600	6.5	7,476	105	2			○	
53	板倉高江	坂井市 春江町西太郎丸	585	6.5	7,476	105	2			○	
54	板倉高江	坂井市 春江町西太郎丸	275	6.5	7,476	105	2			○	
55	磯部島西瓜屋	坂井市 丸岡町四ツ柳	234	6.5	2,866	105	2	連動		○	
56	磯部島西瓜屋	坂井市 丸岡町儀間	827	5.8	2,866	105	2			○	
57	磯部島西瓜屋	坂井市 丸岡町西瓜屋	680	6.5	2,866	105	1			○	
58	三国停車場桜谷	坂井市 三国町北本町1丁目	250	8.0	10,515	48	1				○
59	龍ヶ鼻ダム公園	坂井市 丸岡町山口	200	6.5	794	294	3		○		
60	福井三国	坂井市 三国町 金井	105	7.25	1,225	48	3			○	
61	牛ノ谷停車場	あわら市 下金屋	467	10.7	2,555	171	3	連動	○		
	一般県道 計	36 箇所	19,201								
	合 計	61 箇所	35,528					連動 23箇所			

※合計欄は、当該土木事務所管理している融雪装置の延長を明示。

※沿道状況欄記号は 1……市街部(D I D)、2……市街部(その他)、3……平地部、4……山地部 を明示。

消雪施設箇所表

別表27

奥越土木事務所

対象番号	路線名	消雪区間 (地先名)	消雪延長 (m)	車道平均 幅員 (m)	平成17年度 交通情勢調 査交通量 (台/日)	降雪量累計 5ヶ年平均 (cm)	沿道 状況	雪情報 システム と連動	水 源		
									河川水	地下水	その他
1	157号	勝山市 平泉寺町大渡 遅羽町下荒井	314	7.4	15,176	355	3	連動	○		
2	157号	勝山市 平泉寺町大渡 (大渡高架橋)	931	7.5	15,176	355	3	連動		○	
3	158号	大野市 下山	320	7.5	2,565	625	3	連動	○		
4	158号	大野市 坂無	320	6.0	2,565	625	3	連動		○	
5	158号	大野市 板倉	316	6.0	2,565	625	3	連動		○	
6	158号	大野市 朝日	373	6.0	2,565	625	3	連動	○		
7	158号	大野市 朝日	301	6.0	2,565	625	3	連動		○	
8	158号	大野市 朝日	166	6.0	2,565	625	3	連動		○	
国道 計		8 箇所	3,041								
9	勝山丸岡	勝山市 毛屋町	500	7.0	5,601	355	2	連動	○		
10	勝山丸岡	勝山市 滝波町	1,800	7.0	9,512	355	2	連動		○	
11	勝山丸岡	勝山市 北郷町坂東島	2,133	7.0	9,512	355	3	連動		○	
12	大野勝山	大野市 川島 中保	862	5.5	5,943	355	3	連動		○	
13	大野勝山	大野市 土打	465	5.5	5,943	342	3	連動		○	
14	大野勝山	大野市 土打	220	5.5	5,943	342	3	連動		○	
15	大野勝山	大野市 松丸	700	5.5	2,802	646	3	連動	○		
16	大野勝山	大野市 伏石	763	5.5	2,802	646	3	連動	○		
17	大野勝山	大野市 南六呂師	941	5.5	2,802	646	4	連動	○		
18	大野勝山	勝山市 平泉寺町大矢谷	1,107	6.0	1,640	355	4	連動	○		
19	大野勝山	勝山市 平泉寺町岩ヶ野	300	6.0	1,640	355	3		○		
20	大野勝山	勝山市 平泉寺町壁倉	718	6.0	1,640	355	3		○		
21	篠尾勝山	勝山市 鹿谷町保田出村	347	4.0	4,213	355	3	連動		○	
22	篠尾勝山	勝山市 鹿谷町本郷	934	5.5	4,213	355	3	連動	○		
23	篠尾勝山	勝山市 荒土町伊波	326	6.0	4,213	355	3	連動	○		
24	松ヶ谷宝慶寺大野	大野市 下舌	1,042	7.0	4,214	342	4	連動	○		
主要地方道 計		16 箇所	13,158								

消雪施設箇所表

別表 2 7

奥越土木事務所

対象 番号	路線名	消雪区間 (地先名)	消雪延長 (m)	車道平均 幅員 (m)	平成17年度 交通情勢調 査交通量 (台/日)	降雪量累計 5ヶ年平均 (cm)	沿道 状況	雪情報 システム と連動	水 源		
									河川水	地下水	その他
25	栴神谷鳴鹿森田	勝山市 荒土町伊波	887	6.0	831	355	3		○		
26	栴神谷鳴鹿森田	勝山市 北郷町伊地知	994	4.0	831	355	3		○		
27	栴神谷鳴鹿森田	勝山市 北郷町坂東島	423	4.0	831	355	3		○		
28	白山中居神社朝日	大野市 朝日	329	3.5	330	625	3	連動		○	
29	勝山停車場	勝山市 遅羽町千代田 本町	2,000	5.0	5,349	355	2	連動		○	
30	平泉寺大渡	勝山市 平泉寺町平泉寺	362	4.5	603	355	3		○		
31	平泉寺大渡	勝山市 平泉寺町大渡	350	6.0	603	355	3			○	
32	五条方下荒井	大野市 上麻生島	360	5.5	1,470	342	3			○	
33	五条方松原出勝山	大野市 上野	331	6.0	679	342	3	連動		○	
34	皿谷大野	大野市 中野 水落	702	8.5	10,545	342	2	連動	○		
35	皿谷大野	大野市 牛ヶ原	62	8.0	2,454	342	3			○	
36	本郷大野	勝山市 鹿谷町本郷	335	5.5	2,555	355	3		○		
37	本郷大野	大野市 明倫町 高砂町	135	5.0	1,106	342	1			○	
38	本郷大野	大野市 高砂町	598	4.5	1,106	342	1			○	
39	本郷大野	大野市 要町 本町	148	7.5	1,106	342	2			○	
40	本郷大野	大野市 本町 元町	204	8.5	1,106	342	2			○	
41	本郷大野	大野市 元町 (八間～七間)	192	8.0	1,106	342	2			○	
42	本郷大野	大野市 元町 (七間～六間)	116	6.5	1,106	342	2			○	
	一般県道 計	18 箇所	8,528								
	合 計	42 箇所	24,727					連動 26箇所			

※合計欄は、当該土木事務所管理している融雪装置の延長を明示。

※沿道状況欄記号は 1……市街部 (D1D)、2……市街部 (その他)、3……平地部、4……山地部 を明示。

消雪施設箇所表

別表 27

丹南土木事務所

対象番号	路線名	消雪区間 (地先名)	消雪延長 (m)	車道平均 幅員 (m)	平成17年度 交通情勢調 査交通量 (台/日)	降雪量累計 5ヶ年平均 (cm)	沿道 状況	雪情報 システム と連動	水 源		
									河川水	地下水	その他
1	305号	南条郡南越前町 赤萩	1,737	7.5	2,846	314	4	連動	○		
2	305号	南条郡南越前町 鯖波	407	7.5	12,086	190	3	連動	○		
3	365号	越前市 高瀬2丁目	510	7.5	17,558	190	1			○	
4	365号	越前市 中央1丁目 本町	837	7.5	17,558	190	1			○	
5	365号	越前市 本町 南3丁目	701	8.5	17,558	190	1			○	
6	365号	越前市 南1丁目	403	5.5	17,558	190	1			○	
7	365号	越前市 礪町	299	8.0	17,558	190	1			○	
8	365号	越前市 常久町 松森町	376	9.5	17,558	190	1			○	
9	365号	越前市 松森町 四郎丸	2,159	8.0	17,558	190	1	連動		○	
10	365号	南条郡南越前町 東大道	966	8.0	7,801	390	1	連動		○	
11	365号	南条郡南越前町 湯尾	957	7.5	7,801	390	3	連動	○		
12	365号	南条郡南越前町 燈	1,223	7.5	7,801	390	3	連動	○		
13	365号	南条郡南越前町 今庄	1,258	7.5	7,801	390	2	連動	○		
14	417号	越前市 長尾町	702	5.5	4,905	208	3			○	
15	417号	越前市 中新庄町	570	5.5	4,905	208	3			○	
16	417号	今立郡池田町 常安	680	5.5	791	367	3	連動	○		
17	417号	今立郡池田町 市	220	5.5	791	367	3	連動	○		
18	417号	越前市 粟田部町	348	5.5	4,906	208	2	連動	○		
19	417号	越前市 粟田部町二日市	887	5.5	4,906	208	2	連動	○		
20	417号	越前市 戸谷町	200	5.5	4,905	208	3			○	
21	476号	南条郡南越前町 板取	1,283	6.5	3,649	390	4	連動	○		
22	476号	今立郡池田町 谷口	852	4.5	2,339	367	3	連動	○		
23	476号	今立郡池田町 稲荷 藪田	1,222	5.5	2,339	367	3	連動	○		
24	476号	今立郡池田町 寺島	253	4.5	2,339	367	3	連動	○		
25	476号	今立郡池田町 上荒谷	1,648	5.5	2,339	367	3	連動	○		
26	476号	今立郡池田町 西角間	697	5.2	2,339	367	3	連動	○		
	国道 計	26 箇所	21,395								

消雪施設箇所表

別表 2 7

丹南土木事務所

対象番号	路線名	消雪区間 (地先名)	消雪延長 (m)	車道平均 幅員 (m)	平成17年度 交通情勢調 査交通量 (台/日)	降雪量累計 5ヶ年平均 (cm)	沿道 状況	雪情報 システム と連動	水 源		
									河川水	地下水	その他
27	武生停車場	越前市 中央1丁目	484	9.5 16.0	5,250	190	1	連動		○	
28	武生美山	越前市 平出1丁目	1,135	6.0	12,949	190	1			○	
29	武生美山	越前市 北府	578	6.0	12,949	190	1	連動		○	
30	武生美山	越前市 村国2丁目 北府～北町	3,198	9.0	12,949	190	1			○	
31	武生美山	越前市 新在家町 野岡町・栗田部町	2,188	6.0	10,070	208	2	連動	○		
32	武生美山	越前市 西河内町	908	8.0	1,442	208	4	連動	○		
33	武生米ノ	越前市 矢放町 帆山町	1,864	5.5	3,464	190	2			○	
34	武生米ノ	越前市 帆山町 高瀬町	1,886	8.0	3,464	190	1			○	
35	武生米ノ	越前市 広瀬町	2,531	5.0	3,464	190	2		○		
36	福井朝日武生	越前市 本保町	920	5.5	22,055	190	1		○	○	
37	福井朝日武生	越前市 本保町 塚原町	6,344	10.0	22,055	190	1	連動		○	
38	福井大森河野	越前市 都辺町	678	5.5	1,361	314	2		○		
39	福井大森河野	南条郡南越前町 糠	832	7.0	1,361	314	2	連動	○		
40	武生インター	越前市 葛岡町	675	15.0	11,327	190	2	連動		○	
主要地方道 計		14 箇所	24,221								
41	今庄停車場	南条郡南越前町 今庄	357	10.5	1,680	390	2		○		
42	石田家久停車場	越前市 家久町	420	5.0	2,252	190	2			○	
43	石田家久停車場	越前市 本保町 家久町	510	5.0	2,252	190	2	連動		○	
44	寺武生	越前市 北府2丁目 北府4丁目	1,790	9.0	9,090	190	2			○	
45	小曽原武生	越前市 安養寺町	427	6.0	10,510	314	4	連動	○		
46	小曽原武生	越前市 大虫町	2,207	6.0	10,510	190	2	連動	○		
47	小曽原武生	越前市 上太田町	632	7.0	18,872	190	2			○	
48	小曽原武生	越前市 蓬萊町	399	9.7 13.3	18,872	190	1	連動		○	
49	小曽原武生	越前市 錦町 村国2丁目	1,734	10.3	18,872	190	1			○	
50	池泉今立	越前市 池泉町	576	5.0	3,914	208	2			○	
51	池泉今立	越前市 北小山町	482	7.0	3,914	208	2		○		
52	池田南条 湯谷	南条郡南越前町 鑄物師	343	7.0	3,965	190	2			○	
53	王子保停車場 北吾妻	越前市 塚原町	408	6.0	3,110	190	3		○		
54	武生新停車場	越前市 府中1丁目	357	7.0	4,792	190	1	連動		○	
55	今庄杉津	南条郡南越前町 今庄	218	7.0	890	390	2			○	
56	福井鯖江	越前市 家久町	2,007	6.0	10,150	190	2			○	
57	帆山王子保停車場	越前市 下平吹町	876	6.0	3,110	190	2			○	
58	池泉今立	越前市 栗田部町	442	6.0	3,914	208	2	連動	○		
59	池田南条	今立郡池田町 辻 金山	1,713	5.0	3,965	367	4	連動		○	
60	鯖江今立	越前市 新堂町	48	5.7	9,702	208	2		○		
一般県道 計		20 箇所	15,946								
合 計		60 箇所	61,562					連動 31箇所			

※合計欄は、当該土木事務所管理している融雪装置の延長を明示。

※沿道状況欄記号は 1……市街部(D1D)、2……市街部(その他)、3……平地部、4……山地部 を明示。

消雪施設箇所表

別表 2 7

鯖江丹生土木部

対象番号	路線名	消雪区間 (地先名)	消雪延長 (m)	車道平均 幅員 (m)	平成17年度 交通情勢調 査交通量 (台/日)	降雪量累計 5ヶ年平均 (cm)	沿道 状況	雪情報 システム と連動	水 源		
									河川水	地下水	その他
1	365号	丹生郡越前町 梅浦	358	6.5	6,519	195	4	連動	○		
2	365号	丹生郡越前町 上山中	349	6.5	6,519	195	4	連動	○		
3	365号	丹生郡越前町 上山中	430	6.0	6,519	195	4		○		
4	417号	鯖江市 下新庄(1)	689	7.0	10,400	181	3			○	
5	417号	鯖江市 下新庄(2)	398	7.0	10,400	181	3			○	
6	417号	鯖江市 下新庄(3)	745	6.5	10,400	181	3			○	
7	417号	鯖江市 中野町(出口)	580	9.0	10,400	181	3			○	
8	417号	鯖江市 横越	818	8.0	10,400	181	2			○	
9	417号	鯖江市 柳町 本町	808	9.0	10,400	181	1			○	
10	417号	鯖江市 旭~柳町 (跨線橋)	396	9.0	10,400	181	1	連動		○	
11	417号	鯖江市 柳町4丁目 (ロードヒーティング)	19	9.0	13,735	181	1				○
12	417号	鯖江市 桜 本町	238	8.0	13,735	181	1	連動		○	
13	417号	鯖江市 住吉 桜	356	10.0	13,735	181	1	連動		○	
14	417号	鯖江市 桜 西山	1,124	10.0	13,735	181	1	連動		○	
15	417号	鯖江市 西山 水落	582	10.0	13,735	181	1	連動		○	
16	417号	鯖江市 水落 神明	1,100	10.0	13,735	181	1	連動		○	
17	417号	鯖江市 三六町	407	9.0	13,735	181	1			○	
18	417号	鯖江市 石田上	609	9.0	13,735	181	3				
19	417号	丹生郡越前町 気比庄 朝日	1,173	8.0	4,838	195	2	連動		○	
20	417号	丹生郡越前町 朝日	951	7.0	4,838	195	4	連動		○	
21	417号	丹生郡越前町 金谷	1,188	8.0	4,838	195	4	連動	○		
22	417号	丹生郡越前町 上戸	1,662	8.0	4,838	195	4	連動	○		
23	417号	丹生郡越前町 織田	165	8.0	4,838	195	4		○		
	国道 計	23 箇所	15,145								

消雪施設箇所表

別表 2 7

鯖江丹生土木部

対象番号	路線名	消雪区間 (地先名)	消雪延長 (m)	車道平均 幅員 (m)	平成17年度 交通情勢調 査交通量 (台/日)	降雪量累計 5ヶ年平均 (cm)	沿道 状況	雪情報 システム と連動	水 源		
									河川水	地下水	その他
24	鯖江美山	鯖江市 新出 (新出第1踏切)	368	6.0	6,129	181	3	連動		○	
25	鯖江美山	鯖江市 中野 (上河端橋)	330	9.0	6,129	181	3	連動		○	
26	鯖江美山	鯖江市 中野 (上河端)	368	8.0	6,129	181	3			○	
27	鯖江美山	鯖江市 中野 (曲木)	644	8.0	6,129	181	3			○	
28	鯖江美山	鯖江市 戸口	776	6.5	6,129	309	2	連動	○		
29	鯖江美山	鯖江市 金谷	400	5.5	2,027	309	4		○		
30	福井今立	福井市 西大味 (内は福井土木管内施設で内数)	761 (761)	6.5	6,027	309	4	連動	○		
31	福井今立	鯖江市 上戸口	983	6.5	6,027	309	4	連動	○		
32	福井今立	鯖江市 戸口	440	6.5	6,027	309	2	連動	○		
33	福井朝日武生	鯖江市 川去	468	6.5	12,032	181	3			○	
34	福井朝日武生	鯖江市 下野田	546	7.0	12,032	181	3			○	
35	福井朝日武生	鯖江市 上野田	629	6.5	12,032	181	3			○	
36	福井朝日武生	越前町 気比庄	594	6.5	12,032	206	3	連動		○	
37	鯖江インター	鯖江市 東鯖江 (I C)	210	16.0	12,221	181	2			○	
	主要地方道 計	14 箇所	7,517								
38	鯖江織田	鯖江市 有定	675	8.0	10,000	181	1	連動		○	
39	鯖江織田	鯖江市 熊田	440	8.0	10,000	181	3	連動		○	
40	鯖江織田	鯖江市 石生谷(東)	1,098	7.0	10,000	181	4	連動		○	
41	鯖江織田	鯖江市 石生谷(西)	347	7.0	10,000	181	4	連動	○		
42	鯖江今立	鯖江市 中野 (大橋)	218	7.0	9,702	181	3			○	
43	鯖江今立	鯖江市 中野(2)	202	7.0	9,702	181	3			○	
44	鯖江今立	鯖江市 中野(1)	153	7.0	9,702	181	3			○	
45	鯖江今立	鯖江市 川島(1)	250	6.0	9,702	181	3			○	
46	鯖江今立	鯖江市 川島(2)	930	6.0	9,702	181	3			○	
47	鯖江停車場	鯖江市 日の出	97	11.0	4,793	181	1			○	
48	鯖江停車場	鯖江市 深江 本町	525	9.5	4,793	181	1			○	
49	別所朝日	丹生郡越前町 宝泉寺	725	6.0	2,227	195	3			○	
50	鯖江清水	鯖江市 御幸町	552	5.2	18,521	181	1	連動		○	
51	鯖江清水	鯖江市 神中町	320	6.0	18,521	181	1	連動		○	
52	鯖江清水	鯖江市 丸山(1)	99	13.0	18,521	181	1			○	
53	鯖江清水	鯖江市 丸山(2)	396	11.0	18,521	181	1			○	
54	鯖江清水	鯖江市 田所	198	11.0	10,285	181	1	連動		○	
55	鯖江清水	鯖江市 杉本(2)	457	11.0	10,285	181	1			○	
56	鯖江清水	鯖江市 杉本 石田上	559	7.0	10,285	181	2			○	
57	鯖江清水	丹生郡越前町 気比庄	493	7.0	10,285	181	3	連動		○	

消雪施設箇所表

別表 2 7

鯖江丹生土木部

対象番号	路線名	消雪区間 (地先名)	消雪延長 (m)	車道平均 幅員 (m)	平成17年度 交通情勢調 査交通量 (台/日)	降雪量累計 5ヶ年平均 (cm)	沿道 状況	雪情報 システム と連動	水 源		
									河川水	地下水	その他
58	神明停車場	鯖江市 神明	765	9.5	4,793	181	1			○	
59	石田家久停車場	鯖江市 吉田町 鯖江市 大倉町	935	6.0	18,780	181	1	連動		○	
60	石田家久停車場	鯖江市 小泉	640	6.0	2,253	181	3			○	
61	石田家久停車場	鯖江市 二丁掛	391	6.0	2,253	181	3			○	
62	石田家久停車場	鯖江市 下氏家	419	6.0	2,253	181	3			○	
63	石田家久停車場	鯖江市 上氏家	556	5.5	2,253	181	3			○	
64	青野鯖江	鯖江市 持明寺	104	7.0	7,036	181	3			○	
65	青野鯖江	鯖江市 平井	575	6.5	7,036	181	3			○	
66	青野鯖江	鯖江市 北野(2)	374	6.5	7,036	181	2			○	
67	青野鯖江	鯖江市 北野(1)	471	8.0	7,036	181	2			○	
68	青野鯖江	鯖江市 水落	508	8.0	7,036	181	2		○		
69	上河内北中	鯖江市 上河内	712	5.5	1,759	181	4		○		
70	上河内北中	鯖江市 沢	880	6.0	1,759	181	4	連動		○	
71	西尾鯖江停車場	鯖江市 下新庄	630	6.5	4,476	181	3			○	
72	西尾鯖江停車場	鯖江市 定次	845	8.0	4,476	181	2	連動		○	
73	西尾鯖江停車場	鯖江市 日の出	690	7.0	4,476	181	1	連動	○		
74	徳光鯖江	鯖江市 大正寺	650	6.5	6,605	181	2			○	
75	徳光鯖江	鯖江市 下河端 (石切橋)	426	8.0	6,605	181	2			○	
76	徳光鯖江	鯖江市 下河端 (高架橋)	349	8.0	6,605	181	2	連動		○	
77	福井鯖江	鯖江市 鳥羽町三丁目	1,239	7.0	21,222	181	2	連動		○	
78	福井鯖江	鯖江市 幸町	523	7.0	21,222	181	2	連動		○	
79	福井鯖江	鯖江市 有定	820	10.0	21,222	181	2	連動		○	
80	福井鯖江	鯖江市 下司 (鯖江大橋)	187	10.0	21,222	181	3			○	
81	福井鯖江	鯖江市 下司	621	10.0	21,222	181	1			○	
82	福井鯖江	鯖江市 舟津5丁目	1,398	5.5	10,151	181	1			○	
83	福井鯖江	鯖江市 宮前	585	7.0	10,151	181	1	連動		○	
84	三尾野鯖江	鯖江市 杉本(2)	212	5.5	7,024	181	1	連動		○	
85	三尾野鯖江	鯖江市 糺	467	11.0	18,780	181	1	連動		○	
	一般県道 計	48 箇所	25,706								
	合 計	85 箇所	48,368					連動 38箇所			

※合計欄は、当該土木事務所で管理している融雪装置の延長を明示。
 ※沿道状況欄記号は 1……市街部(D I D)、2……市街部(その他)、3……平地部、4……山地部 を明示。

消雪施設箇所表

別表 2 7

敦賀土木事務所

対象 番号	路線名	消雪区間 (地先名)	消雪延長 (m)	車道平均 幅員 (m)	平成17年度 交通情勢調 査交通量 (台/日)	降雪量累計 5ヶ年平均 (cm)	沿道 状況	雪情報 システム と連動	水 源		
									河川水	地下水	その他
1	162号	三方上中郡若狭町 鳥浜	1,229	7.0	4,547	175	2	連動	○		
2	476号	敦賀市 天筒 曙	510	8.0	3,778	104	1	連動			○
3	476号	敦賀市 新保	2,860	7.0	3,317	334	4	連動	○		
	国道 計	3 箇所	4,599								
4	佐田竹波敦賀	敦賀市 松原 三島	1,457	8.0	10,310	104	1	連動	○		
5	佐田竹波敦賀	敦賀市 津内	346	9.0	10,310	104	1	連動		○	
6	佐田竹波敦賀	敦賀市 縄間	857	8.0	5,034	104	4	連動	○		
	主要地方道 計	3 箇所	2,660								
7	津内櫛林	敦賀市 舞崎	1,000	6.00	6,542	104	2	連動		○	
8	三方停車場	三方上中郡若狭町 三方	99	6.00	1,994	175	2	連動	○		
9	日向郷市	三方郡美浜町 郷市	41	7.00	2,454	175	3	連動		○	
10	十村停車場	三方上中郡若狭町 井崎 横渡	800	5.00	1,681	175	2	連動		○	
11	竹波立石縄間	敦賀市 手の浦	600	6.00	2,461	104	4	連動	○		
12	竹波立石縄間	敦賀市 杵	645	6.00	2,461	104	4	連動	○		
13	竹波立石縄間	敦賀市 色	222	6.00	2,461	104	4	連動	○		
14	美浜停車場	三方郡美浜町 郷市	142	8.00	1,994	175	3	連動		○	
15	敦賀美浜	敦賀市 白銀 三島	769	10.00	17,206	104	1	連動		○	
16	敦賀美浜	敦賀市 中央町	975	10.00	17,206	104	1	連動		○	
17	敦賀美浜	敦賀市 昭和町	900	10.00	17,206	104	1	連動		○	
18	敦賀美浜	敦賀市 関 三方郡三浜町 佐田	944	8.00	14,849	104	1	連動	○		
19	三方五湖公園	三方上中郡若狭町 気山	515	8.00	1,252	175	3	連動		○	
20	松屋河原市	三方郡美浜町 新庄	1,050	5.00	2,555	175	3	連動	○		
21	松屋河原市	三方郡美浜町 河原市	589	5.50	2,555	175	2	連動		○	
22	山櫛林	敦賀市 御名	60	7.00	2,088	104	3	連動		○	
23	敦賀柳ヶ瀬	敦賀市 麻生口	351	7.00	945	334	3	連動	○		
24	敦賀柳ヶ瀬	敦賀市 刀根	909	7.00	945	334	4	連動	○		
25	常神三方	三方上中郡若狭町 神子	450	6.00	1,436	175	4	連動	○		
	一般県道 計	19 箇所	11,061								
	合 計	25 箇所	18,320					連動 25箇所			

※合計欄は、当該土木事務所管理している融雪装置の延長を明示。

※沿道状況欄記号は 1……市街部（D1D）、2……市街部（その他）、3……平地部、4……山地部 を明示。

消雪施設箇所表

別表 2 7

小浜土木事務所

対象 番号	路線名	消雪区間 (地先名)	消雪延長 (m)	車道平均 幅員 (m)	平成17年度 交通情勢調 査交通量 (台/日)	降雪量累計 5ヶ年平均 (cm)	沿道 状況	雪情報 システム と連動	水 源		
									河川水	地下水	その他
1	1 6 2号	小浜市 湯岡 一番町	2,081	8.0	7,479	95	1	連動		○	
2	1 6 2号	小浜市 一番町 雲浜	1,233	8.0	7,479	95	1	連動		○	
3	3 0 3号	三方上中郡若狭町 新道	420	8.0	8,006	295	3	連動	○		
	国道 計	3 箇所	3,734								
4	小浜停車場	小浜市 駅前 住吉	774	9.0 6.0	4,902	95	1	連動		○	
5	小浜停車場	小浜市 住吉 伏原	587	7.0	4,902	95	1	連動		○	
6	小浜港	小浜市白髭	285	11.0	4,902	95	1	連動		○	
7	小浜港	小浜市清滝～小浜市玉前	581	6.0	4,902	95	1	連動		○	
8	小浜上中	小浜市清滝	128	6.0	9,558	95	1	連動		○	
9	小浜上中	小浜市南川町～小浜市府中	408	9.0	9,558	95	1	連動		○	
10	上中田島	若狭町井ノ口	77	7.0	4,796	295	3	連動		○	
11	上中田島	若狭町海土坂	584	8.0	4,796	295	4	連動	○		
12	上中田島	若狭町下吉田～若狭町脇袋	859	7.0	4,796	295	3	連動	○		
13	久坂中ノ畑小浜	小浜市遠敷	636	7.5	4,394	95	2	連動		○	
14	久坂中ノ畑小浜	小浜市竜前	608	7.5	4,394	95	2	連動	○		
15	坂本高浜	高浜町菌部	644	6.5	1,674	178	3	連動		○	
16	坂本高浜	おおい町福谷	536	6.5	618	178	4	連動	○		
17	坂本高浜	おおい町石山	408	7.5	618	178	4	連動	○		
18	小浜綾部	小浜市岡津	386	6.5	3,199	95	3	連動	○		
	主要地方道 計	15 箇所	7,501								
19	泊小浜停車場	小浜市 水取 竹原	500	7.0	1,564	95	1	連動		○	
20	泊小浜停車場	小浜市 竹原 千種	603	7.0	1,564	95	2	連動		○	
21	羽賀東小浜停車場	小浜市 遠敷	278	7.5	2,088	95	2	連動		○	
22	東小浜停車場	小浜市 遠敷	363	7.0	1,994	95	2	連動		○	
23	新道安賀里	三方上中郡若狭町 安賀里	760	5.5	1,252	295	3	連動	○		
24	新道安賀里	三方上中郡若狭町 脇袋	374	8.0	1,252	295	3	連動	○		
25	加斗袖崎住吉	小浜市 住吉	735	10.5	1,093	95	1	連動		○	
26	本保平野	小浜市 平野	267	7.0	2,088	95	3	連動		○	
27	中井青井	小浜市 中井	1,258	5.5	2,697	95	2	連動		○	
	一般県道 計	9 箇所	5,138								
	合 計	27 箇所	16,373					連動 27箇所			

※合計欄は、当該土木事務所管理している融雪装置の延長を明示。

※沿道状況欄記号は 1……市街部(D I D)、2……市街部(その他)、3……平地部、4……山地部 を明示。

別表 2 8

凍結防止剤散布箇所表

土木事務所	番号	散布車 管理番号	道路種別	路線名	箇所	延長 (k m)	幅員 (m)	
福井	1	S14-1507	一般国道	158号	福井市 宿布	0.7	6.0	
	2	S14-1507	一般国道	158号	福井市 田尻町	0.4	6.0	
	3	S14-1507	一般国道	158号	福井市 奈良瀬町	1.1	6.0	
	4	S11-1212	一般国道	158号	福井市 小和清水町	0.5	6.0	
	5	S11-1212	一般国道	158号	福井市 小和清水町	0.4	6.0	
	6	S11-1212	一般国道	158号	福井市 品ヶ瀬町	0.8	6.0	
	7	S11-1212	一般国道	158号	福井市 堺寺町	0.6	6.0	
	8	S11-1212	一般国道	158号	福井市 下薬師 上薬師	0.5	6.0	
	9	S11-1212	一般国道	158号	福井市 大宮町	0.3	6.0	
	10	S11-1212	一般国道	158号	福井市 計石町 境川上町	2.5	7.5	
	11	S11-1212	一般国道	158号	福井市 計石町	0.5	7.0	
	12	S21-1504	一般国道	305号	福井市 川尻	0.5	6.0	
	13	委託車	一般国道	364号	吉田郡永平寺町 京善	0.7	6.5	
	14	委託車	一般国道	364号	吉田郡永平寺町 鳴鹿	0.3	6.0	
	15	委託車	一般国道	364号	吉田郡永平寺町 京善 花谷	2.0	7.0	
	16	S21-1504	一般国道	416号	福井市 川尻 浜別所	1.0	6.0	
	17	S21-1504	一般国道	416号	福井市 深坂	0.4	6.0	
	18	S21-1504	一般国道	416号	福井市 浄土寺 島山梨子	0.3	10.0	
	19	S15-1512	一般国道	416号	福井市 天管生 高屋	1.0	6.5	
	20	S15-1512	一般国道	416号	福井市 郡 高屋	1.4	5.0	
	21	S15-1512	一般国道	416号	福井市 大願寺2丁目 開発4丁目	0.2	14.0	
	22	S15-1512	一般国道	416号	福井市 林町 上中町	1.0	14.5	
	23	委託車	一般国道	416号	吉田郡永平寺町 諏訪間 吉田郡永平寺町 吉野塚	1.6	14.0	
	24	委託車	一般国道	416号	吉田郡永平寺町 東古市	0.4	6.0	
	25	委託車	一般国道	416号	吉田郡永平寺町 光明寺	0.5	7.0	
	26	S11-1212	一般国道	476号	福井市 東河原町	1.7	6.0	
	福井土木 国道 計						21.3	
	27	S15-1512	主要地方道	福井加賀	福井市 船橋新町 中角町	0.9	14.0	
	28	S11-1212	主要地方道	武生美山	福井市 朝谷町	0.4	6.0	
	29	S21-1504	主要地方道	福井大森河野	福井市 末	0.3	5.0	
	30	S21-1504	主要地方道	福井大森河野	福井市 平尾町 清水畑町	0.6	5.0	
31	S15-1512	主要地方道	福井四ヶ浦	福井市 中央3丁目 つくも1丁目	0.2	14.0		

別表 2 8

凍結防止剤散布箇所表

土木事務所	番号	散布車 管理番号	道路種別	路線名	箇所	延長 (k m)	幅員 (m)	
福 井	32	S15-1512	主要地方道	福井四ヶ浦	福井市 若杉	0.3	8.0	
	33	01-12	主要地方道	福井四ヶ浦	福井市 白滝 大矢	2.4	6.0	
	34	01-12	主要地方道	福井四ヶ浦	福井市 畠中 謠谷	0.9	6.0	
	35	S20-1504	主要地方道	福井四ヶ浦	福井市 片粕町 竹生町	1.4	7.5	
	36	S20-1504	主要地方道	福井四ヶ浦	福井市 竹生町 下天下町	0.6	7.5	
	37	委託車	主要地方道	勝山丸岡	吉田郡永平寺町 栃原	0.4	5.0	
	38	委託車	主要地方道	勝山丸岡	吉田郡永平寺町 鳴鹿	0.2	5.0	
	39	S14-1507	主要地方道	鯖江美山	福井市 浄教寺町	2.0	7.2	
	40	S14-1507	主要地方道	福井今立	福井市 稲津	0.9	6.0	
	41	S15-1512	主要地方道	福井朝日武生	福井市 中央 毛矢	0.3	13.0	
	42	S20-1504	主要地方道	福井朝日武生	福井市 朝宮町 田尻栃谷町	1.2	7.0	
	43	S20-1504	主要地方道	福井朝日武生	福井市 島寺町 丹生郡越前町 気比庄	2.6	7.5	
	44	S20-1504	主要地方道	清水美山	福井市 山内町 坪谷町	1.7	6.5	
	45	S20-1504	主要地方道	清水美山	福井市 清水山町	1.0	5.5	
	46	S14-1507	主要地方道	清水美山	福井市 花守町 中野町	1.5	7.0	
	47	S20-1504	主要地方道	福井大森河野	福井市 山内町 笹谷町	1.2	6.0	
	48	S15-1512	主要地方道	福井丸岡	福井市 舟橋 稲田元	0.3	7.0	
	49	S14-1507	主要地方道	篠尾勝山	福井市 天神	0.4	6.0	
	50	S11-1212	主要地方道	篠尾勝山	福井市 瀬ヶ口町	0.5	5.0	
	福井土木 主要地方道 計						22.1	
	51	委託車	主要地方道	中川松岡	吉田郡永平寺町 松岡上合月	1.2	6.0	
	52	委託車	一般県道	舟橋松岡	吉田郡永平寺町 松岡室	0.4	8.0	
	53	S21-1504	一般県道	殿下福井	福井市 末	0.5	5.0	
	54	S15-1512	一般県道	殿下福井	福井市 下市 角折	0.5	6.0	
	55	S15-1512	一般県道	殿下福井	福井市 水越1丁目 豊岡1丁目	0.2	7.0	
	56	S20-1504	一般県道	殿下福井	福井市 白滝 清水畑町	3.2	6.5	
	57	S14-1507	一般県道	東郷福井	福井市 板垣2丁目 勝見3丁目	0.5	7.0	
	58	S15-1512	一般県道	洲上志比口	福井市 城東1丁目 日の出4丁目	0.2	9.0	
	59	S14-1507	一般県道	東郷福井	福井市 春日	0.5	6.0	
	60	S14-1507	一般県道	三尾野別所	福井市 南花堂1丁目 大町1丁目	0.4	14.5	
	61	S14-1507	一般県道	三尾野別所	福井市 南居	0.5	7.0	
	62	S14-1507	一般県道	福井鯖江	福井市 江端	0.1	9.0	

別表 28

凍結防止剤散布箇所表

土木事務所	番号	散布車 管理番号	道路種別	路線名	箇所	延長 (k m)	幅員 (m)	
福 井	63	S14-1507	一般県道	勝見稲津	福井市 勝見3丁目	0.4	6.0	
	64	S21-1504	一般県道	本郷福井	福井市 深谷 地蔵堂	0.2	5.5	
	65	S21-1504	一般県道	本郷福井	福井市 深谷	0.2	6.0	
	66	S14-1507	一般県道	徳光福井	福井市 西袋	0.5	6.0	
	67	委託車	一般県道	大畑松岡	福井市 北野上	1.0	7.0	
	68	S14-1507	一般県道	清水麻生津	福井市 合谷町 杉谷町	1.1	6.0	
	69	委託車	一般県道	上志比インター	吉田郡永平寺町 牧福島 下月	0.4	6.5	
	70	委託車	一般県道	藤巻下荒井	吉田郡永平寺町 市荒川	1.0	6.0	
	71	S20-1504	一般県道	清水麻生津	福井市 田尻棚谷町	0.9	6.5	
	72	S20-1504	一般県道	ふくい健康の森	福井市 坪谷町 島寺町	2.8	6.0	
	福井土木 一般県道 計						16.6	
	福井土木 合計						60.0	
三 国	1	S15-1509	一般国道	3 0 5 号	坂井市 三国町汐見 三国町新保	1.4	6.5	
	2	S06-1505	一般国道	3 0 5 号	あわら市 二面	0.3	6.5	
	3	S06-1505	一般国道	3 0 5 号	あわら市 小牧	0.2	6.5	
	4	S06-1505	一般国道	3 0 5 号	あわら市 北湯	0.3	6.5	
	5	S06-1505	一般国道	3 0 5 号	あわら市 浜坂	1.0	6.5	
	6	S09-1513	一般国道	3 6 4 号	坂井市 丸岡町上久米田	1.0	6.5	
	7	S09-1513	一般国道	3 6 4 号	坂井市 丸岡町上久米田	1.0	6.5	
	8	S09-1513	一般国道	3 6 4 号	坂井市 丸岡町上竹田	1.0	6.5	
	9	S09-1513	一般国道	3 6 4 号	坂井市 丸岡町上竹田	1.0	6.5	
	10	S09-1513	一般国道	3 6 4 号	坂井市 丸岡町大内峠	1.0	6.5	
	11	S09-1513	一般国道	3 6 4 号	坂井市 丸岡町大内峠	0.8	6.5	
	三国土木 国道 計						9.0	
	12	S15-1509	主要地方道	福井加賀	坂井市 春江町松木	0.3	6.5	
	13	S15-1509	主要地方道	福井加賀	坂井市 春江町井の向 坂井町下兵庫	0.3	7.0	
	14	S06-1505	主要地方道	福井加賀	あわら市 下番 田中々	0.3	6.0	
	15	S06-1505	主要地方道	三国東尋坊芦原	坂井市 三国町加戸	0.6	5.5	
	16	S09-1513	主要地方道	芦原丸岡	坂井市 坂井町安光	0.3	8.0	
	17	S09-1513	主要地方道	丸岡川西	坂井市 丸岡町山竹田	0.8	5.5	
	18	S09-1513	主要地方道	丸岡川西	坂井市 丸岡町川上 (えんま橋)	0.5	5.5	
19	S09-1513	主要地方道	丸岡川西	坂井市 丸岡町川上	0.6	5.5		

別表 2 8

凍結防止剤散布箇所表

土木事務所	番号	散布車 管理番号	道路種別	路線名	箇所	延長 (k m)	幅員 (m)	
三 国	20	S09-1513	主要地方道	丸岡川西	坂井市 丸岡町川上	1.2	5.5	
	21	S09-1513	主要地方道	丸岡川西	坂井市 丸岡町舟寄	0.3	6.0	
	22	S09-1513	主要地方道	丸岡川西	坂井市 坂井町福島 坂井町東長田	1.4	6.0	
	23	S09-1513	主要地方道	丸岡川西	坂井市 坂井町東長田 春江町西長田	2.0	6.0	
	24	S15-1509	主要地方道	丸岡川西	坂井市 春江町布施田新	0.9	5.0	
	25	S15-1509	主要地方道	三国春江	坂井市 三国町池見 三国町山岸	1.0	8.0	
	26	S15-1509	主要地方道	三国春江	坂井市 三国町池見	0.5	8.0	
	27	S06-1505	主要地方道	福井金津	あわら市 馬場 坂の下	0.5	9.0	
	28	S06-1505	主要地方道	福井金津	あわら市 坂の下	0.3	6.5	
	29	S06-1505	主要地方道	福井金津	あわら市 山十楽	0.3	5.5	
	30	S06-1505	主要地方道	福井金津	あわら市 坂口	1.5	6.0	
	31	S06-1505	主要地方道	福井金津	あわら市 橋屋	2.4	6.0	
	三国土木 主要地方道 計						16.0	
	32	S15-1509	一般県道	三国金津	坂井市 三国町竹松	0.3	6.5	
	33	S15-1509	一般県道	福井三国	坂井市 春江町安沢 坂井市 坂井町木部新保	0.2	5.5	
	34	S15-1509	一般県道	福井三国	春江町定広	1.0	5.5	
	35	S15-1509	一般県道	福井三国	坂井市 三国町川崎 三国町池見	0.8	5.5	
	36	S15-1509	一般県道	三国丸岡停車場	坂井市 坂井町清永	0.3	5.5	
	37	S09-1513	一般県道	中川松岡	あわら市 東山 坂井市 丸岡町川上	0.4	6.0	
	38	S15-1509	一般県道	加戸三国	坂井市 三国町錦	0.5	5.5	
	39	S06-1505	一般県道	波松芦原	あわら市 舟津	0.4	5.0	
	40	S15-1509	一般県道	高柳矢地	坂井市 坂井町蛸	0.3	6.5	
	41	S09-1513	一般県道	高柳矢地	あわら市 清間	0.3	5.5	
	42	S15-1509	一般県道	佐野山岸	三国町西野中	1.5	4.0	
	43	S06-1505	一般県道	トリムパークかなづ	あわら市 市姫	0.5	6.0	
	44	S06-1505	一般県道	牛の谷「停」	あわら市 下金屋	0.3	6.0	
	45	S09-1513	一般県道	長畑金津	あわら市 桑原 東田中	1.0	6.0	
	三国土木 一般県道 計						7.8	
	三国土木 合計						32.8	

別表 2 8

凍結防止剤散布箇所表

土木事務所	番号	散布車 管理番号	道路種別	路線名	箇所	延長 (k m)	幅員 (m)
奥越	1	S12-1409	一般国道	157号	勝山市 北谷町谷	0.4	6.5
	2	S12-1409	一般国道	157号	勝山市 北谷町五所ヶ原	0.4	6.5
	3	S12-1409	一般国道	157号	勝山市 北谷町東山	1.0	6.5
	4	S12-1409	一般国道	157号	勝山市 北谷町小原	1.2	6.5
	5	S12-1409	一般国道	157号	勝山市 北谷町木根橋	0.6	6.5
	6	S12-1409	一般国道	157号	勝山市 北谷町北六呂師	0.4	6.5
	7	S12-1409	一般国道	157号	勝山市 北谷町中尾	0.5	6.5
	8	S12-1409	一般国道	157号	勝山市 村岡町栃神谷	0.4	6.5
	9	S12-1409	一般国道	157号	勝山市 長山町1丁目	0.3	7.0
	10	S11-1215	一般国道	157号	勝山市 猪野口	0.4	7.0
	11	委託車	一般国道	157号	大野市 南新在家	0.4	8.0
	12	S14-1510	一般国道	157号	大野市 中津川	0.1	10.0
	13	S14-1510	一般国道	157号	大野市 友江	0.1	9.0
	14	S14-1510	一般国道	157号	大野市 中挟	0.1	10.0
	15	S14-1510	一般国道	157号	大野市 東中	0.1	12.0
	16	S14-1510	一般国道	157号	大野市 神明	0.1	9.0
	17	S10-1512	一般国道	158号	大野市 牛ヶ原	1.3	10.0
	18	委託車	一般国道	158号	大野市 清滝 銀掛	0.3	15.0
	19	S10-1512	一般国道	158号	大野市 明治	0.4	15.0
	20	S10-1512	一般国道	158号	大野市 田野	1.5	8.0
	21	S10-1512	一般国道	158号	大野市 上唯野	1.2	9.0
	22	S10-1512	一般国道	158号	大野市 西勝原	2.5	8.0
	23	S10-1512	一般国道	158号	大野市 仏原	0.2	9.0
	24	S10-1512	一般国道	158号	大野市 仏原	0.3	9.0
	25	S10-1512	一般国道	158号	大野市 湯上	2.0	8.0
	26	S16-1510	一般国道	158号	大野市 朝日	1.3	8.0
	27	S16-1510	一般国道	158号	大野市 長野	1.5	8.0
	28	S16-1510	一般国道	158号	大野市 東市布	3.0	8.0
	29	S11-1215	一般国道	416号	勝山市 北郷町上森川 北郷町下森川	0.9	6.0
	30	S11-1215	一般国道	416号	勝山市 北郷町板東島 永平寺町 市荒川	1.0	6.0
奥越土木 国道 計						23.9	

別表 28

凍結防止剤散布箇所表

土木事務所	番号	散布車 管理番号	道路種別	路線名	箇所	延長 (k m)	幅員 (m)	
奥越	31	S11-1215	主要地方道	勝山丸岡	勝山市 沢町1丁目	0.3	7.0	
	32	S11-1215	主要地方道	勝山丸岡	勝山市 北市 平泉寺町大渡	0.4	6.5	
	33	S14-1510	主要地方道	大野勝山	大野市 中保	0.1	7.0	
	34	S14-1510	主要地方道	大野勝山	大野市 上麻生島	0.2	7.0	
	35	S14-1510	主要地方道	大野勝山	大野市 松丸	0.3	7.0	
	36	S14-1510	主要地方道	大野勝山	大野市 伏石	0.4	7.0	
	37	S14-1510	主要地方道	大野勝山	大野市 橋爪	1.4	7.0	
	38	S14-1510	主要地方道	大野勝山	大野市 七板	0.2	7.0	
	39	S14-1510	主要地方道	大野勝山	大野市 南六呂師	1.0	7.0	
	40	S11-1215	主要地方道	大野勝山	大野市 南六呂師 勝山市 平泉寺町大矢谷	2.1	6.0	
	41	S11-1215	主要地方道	大野勝山	勝山市 平泉寺町経塚 平泉寺町岩ヶ野	0.4	6.0	
	42	S11-1215	主要地方道	篠尾勝山	勝山市 荒土町伊波	0.3	6.0	
	奥越土木 主要地方道 計						7.1	
	43	S11-1215	一般県道	平泉寺	勝山市 平泉寺町平泉寺	0.5	6.0	
	44	S11-1215	一般県道	谷北六呂師	勝山市 北谷町谷	0.3	5.0	
	45	S11-1215	一般県道	平泉寺大渡	勝山市 平泉寺町大渡	0.4	6.0	
	46	S11-1215	一般県道	平泉寺大渡	勝山市 平泉寺町平泉寺	0.2	6.0	
	47	S16-1510	一般県道	上大納下山	大野市 下大納	3.1	8.0	
	48	S16-1510	一般県道	白山中居神社朝日	大野市 後野	0.3	7.0	
	49	S14-1510	一般県道	五条方松原出勝山	大野市 上野	0.1	7.2	
奥越土木 一般県道 計						4.9		
奥越土木 合計						35.9		
丹南	1	S11-1213	一般国道	305号	南条郡南越前町 赤萩 桜橋	1.5	5.5	
	2	S07-1507	一般国道	305号	南条郡南越前町 鯖波 (鯖波跨線橋)	0.4	5.5	
	3	S07-1507	一般国道	365号	南条郡南越前町 湯尾 合波	4.3	5.5	
	4	S07-1507	一般国道	365号	南条郡南越前町 大門 板取	5.0	5.5	
	5	S14-1511	一般国道	365号	越前市 北山町	1.0	5.0	
	6	S14-1511	一般国道	365号	越前市 畷町 松森町	0.5	5.0	
	7	S14-1508	一般国道	417号	越前市 南坂下町 今立郡池田町 板垣	7.0	6.5	
	8	S15-1511	一般国道	417号	越前市 轟井町	0.2	6.5	
	9	S15-1511	一般国道	417号	越前市 定友町	0.2	6.5	
	10	S07-1507	一般国道	476号	南条郡南越前町 燧 (燧橋)	0.5	5.0	
	11	S07-1507	一般国道	476号	南条郡南越前町 久喜 長沢	0.5	5.0	
	12	S15-1511	一般国道	476号	今立郡池田町 白栗 持越	1.0	6.0	

別表 28

凍結防止剤散布箇所表

土木事務所	番号	散布車 管理番号	道路種別	路線名	箇所	延長 (k m)	幅員 (m)
	13	S15-1511	一般国道	476号	今立郡池田町 松ヶ谷	0.1	6.0
	14	S15-1511	一般国道	476号	今立郡池田町 谷口	0.2	6.0
	丹南土木 国道 計					22.4	
	15	S11-1213	主要地方道	福井大森河野	越前市 土山町 南条郡南越前町 糠	1.0	5.0
	16	S14-1511	主要地方道	武生米ノ	越前市 帆山町 (帆山橋)	0.3	5.0
	17	S14-1511	主要地方道	武生米ノ	越前市 広瀬町 沓掛	4.3	5.0
	18	S14-1511	主要地方道	武生米ノ	越前市 千合谷 (千合谷トンネル付近)	1.8	5.0
	19	S14-1511	主要地方道	武生美山	越前市 北府2丁目 村国3丁目	1.0	5.0
	20	S15-1511	主要地方道	武生美山	越前市 栗田部町	0.2	7.0
	21	S15-1511	主要地方道	武生美山	越前市 野岡町 (定野橋)	0.1	6.0
	22	S15-1511	主要地方道	福井今立	越前市 赤坂町 (赤坂橋)	0.1	6.0
	23	S15-1511	主要地方道	武生美山	越前市 領家町	0.2	6.0
	24	S15-1511	主要地方道	武生美山	越前市 横住町	0.2	6.0
	25	S15-1511	主要地方道	武生美山	越前市 西河内町	0.8	6.0
	26	S15-1511	主要地方道	武生美山	今立郡池田町 清水谷	1.5	6.0
	27	S15-1511	主要地方道	松ヶ谷宝慶寺大野	今立郡池田町 下小畑	0.2	5.0
	丹南土木 主要地方道 計					11.7	
	28	S11-1213	一般県道	帆山王子保停	越前市 今宿町	0.2	5.0
	29	S07-1507	一般県道	柚山城址	南条郡南越前町 鯖波 (聖橋)	0.5	5.0
	30	S14-1511	一般県道	小曾原武生	越前市 安養寺町 大虫町	2.9	5.0
	31	S14-1511	一般県道	小曾原武生	越前市 蓬萊町 村国2丁目	1.3	5.0
	32	S11-1213	一般県道	湯谷王子保停	越前市 湯谷町 春日野町	6.3	5.0
	33	S11-1213	一般県道	甲楽城勝蓮花	越前市 湯谷町 中山町	2.0	5.0
	34	S07-1507	一般県道	広野大門	南条郡南越前町 荒井 大門	1.0	5.0
	35	S07-1507	一般県道	今庄杉津	南条郡南越前町 今庄	0.5	5.0
	36	S07-1507	一般県道	今庄停車場	南条郡南越前町 今庄	0.4	5.0
	37	S14-1508	一般県道	菅生武生	今立郡池田町 辻 越前市 入谷町	4.7	6.0
	38	S15-1511	一般県道	大滝定友	越前市 岩本町	0.1	6.0
	39	S15-1511	一般県道	藤木新堂	越前市 新堂町 (中山橋)	0.3	6.0
	丹南土木 一般県道 計					20.2	
丹南土木 合計						54.3	

別表 28

凍結防止剤散布箇所表

土木事務所	番号	散布車 管理番号	道路種別	路線名	箇所	延長 (km)	幅員 (m)	
鯖丹	1	S07-1508	一般国道	365号	丹生郡越前町 梅浦 上山中	5.2	6.5	
	2	S11-1216	一般国道	365号	丹生郡越前町 上山中 大王丸	2.4	6.5	
	3	S11-1216	一般国道	365号	丹生郡越前町 舟場 八田	2.7	6.5	
	4	S15-1508	一般国道	417号	鯖江市 下新庄 (下新庄橋)	0.2	7.0	
	5	S22-1501	一般国道	417号	鯖江市 旭町 (清水跨線橋)	0.4	9.0	
	6	S22-1501	一般国道	417号	鯖江市 西山	0.9	10.0	
	7	S22-1501	一般国道	417号	鯖江市 水落	0.4	10.0	
	8	S22-1501	一般国道	417号	鯖江市 三六	0.2	9.0	
	9	S22-1501	一般国道	417号	鯖江市 糺 (糺橋)	0.6	9.0	
	10	S22-1501	一般国道	417号	鯖江市 川去 (和田橋)	0.2	9.0	
	11	S11-1216	一般国道	417号	丹生郡越前町 金谷 鎌坂	5.9	6.5	
	鯖丹土木 国道 計						19.1	
	12	S11-1216	主要地方道	福井大森河野	丹生郡越前町 野田 細野	3.8	6.0	
	13	S07-1508	主要地方道	越前宮崎	丹生郡越前町 厨	1.4	4.0	
	14	S11-1216	主要地方道	越前宮崎	丹生郡越前町 小曾原 江波	1.7	5.5	
	15	S15-1508	主要地方道	鯖江美山	鯖江市 上河端 (上河端橋)	0.2	8.0	
	16	S15-1508	主要地方道	鯖江美山	鯖江市 中野 (まち橋)	0.3	8.0	
	17	S15-1508	主要地方道	鯖江美山	鯖江市 落井 (落井橋)	0.3	7.0	
	18	S15-1508	主要地方道	鯖江美山	鯖江市 別司 (河和田橋)	0.3	7.0	
	19	S15-1508	主要地方道	鯖江美山	鯖江市 金谷町	1.9	6.5	
	20	S07-1508	主要地方道	武生米ノ	丹生郡越前町 六呂師 米ノ	3.1	5.0	
	21	S15-1508	主要地方道	福井今立	鯖江市 上戸口	1.1	6.5	
	22	S15-1508	主要地方道	福井今立	鯖江市 戸口町 (戸口新橋)	0.2	7.0	
	23	S22-1501	主要地方道	福井朝日武生	鯖江市 川去 (近田橋)	0.2	7.0	
	鯖丹土木 主要地方道 計						14.5	
	24	S22-1501	一般県道	鯖江織田	鯖江市 有定 熊田(有定橋)	0.5	8.0	
	25	S22-1501	一般県道	鯖江織田	鯖江市 石生谷	0.5	7.0	
	26	S11-1216	一般県道	鯖江織田	丹生郡越前町 宇須尾 極津	3.8	7.0	
	27	S15-1508	一般県道	鯖江今立	鯖江市 中野 (中野大橋)	0.2	7.0	
	28	S15-1508	一般県道	鯖江今立	鯖江市 中野	0.2	5.5	
	29	S22-1501	一般県道	鯖江停車場	鯖江市 日の出	0.1	11.0	
	30	S11-1216	一般県道	別所朝日	福井市 西別所 丹生郡越前町 野田	6.0	6.0	
	31	S11-1216	一般県道	別所朝日	丹生郡越前町 野田 横山	2.9	6.0	
	32	S22-1501	一般県道	鯖江清水	鯖江市 神明	0.3	13.0	
33	S22-1501	一般県道	鯖江清水	鯖江市 杉本	0.2	7.0		
34	S22-1501	一般県道	鯖江清水	鯖江市 杉本 石田下(石田橋)	0.5	7.0		

別表 2 8

凍結防止剤散布箇所表

土木事務所	番号	散布車 管理番号	道路種別	路線名	箇所	延長 (k m)	幅員 (m)	
	35	S22-1501	一般県道	鯖江清水	鯖江市 石田下 (和田川大橋) 丹生郡越前町 気比庄	0.4	7.0	
	36	S11-1216	一般県道	寺朝日	丹生郡越前町 佐々生 蟬口	1.0	6.0	
	37	S11-1216	一般県道	青野鯖江	丹生郡越前町 青野 岩開	1.8	6.5	
	38	S22-1501	一般県道	青野鯖江	鯖江市 平井 北野 (吉川橋)	0.6	6.0	
	39	S22-1501	一般県道	青野鯖江	鯖江市 北野	0.5	8.0	
	40	S15-1508	一般県道	鯖江浅水	鯖江市 橋立 (浮橋)	0.2	7.0	
	41	S22-1501	一般県道	西尾鯖江停車場	鯖江市 五郎丸	0.1	7.0	
	42	S15-1508	一般県道	徳光鯖江	鯖江市 大正寺	0.6	6.0	
	43	S15-1508	一般県道	徳光鯖江	鯖江市 下河端 神中 (北鯖江跨線橋)	0.4	8.0	
	44	S22-1501	一般県道	福井鯖江	鯖江市 丸山	0.7	10.0	
	45	S22-1501	一般県道	福井鯖江	鯖江市 住吉 (鯖江大橋)	0.5	10.0	
	46	S22-1501	一般県道	福井鯖江	鯖江市 下司 (下司橋)	0.4	10.0	
	47	S22-1501	一般県道	福井鯖江	鯖江市 舟津 (白鬼女橋)	0.3	5.5	
	48	S22-1501	一般県道	福井鯖江	鯖江市 宮前 (上鯖江高架橋)	0.3	7.0	
	49	S15-1508	一般県道	領家河和田	鯖江市 莚生田	0.2	7.0	
	50	S22-1501	一般県道	三尾野鯖江	鯖江市 三尾野出作	0.2	5.5	
	51	S22-1501	一般県道	三尾野鯖江	鯖江市 吉江 (吉江橋(仮橋))	0.1	6.0	
	52	S07-1508	一般県道	越前織田	丹生郡越前町 道口 上山中	3.7	6.0	
	鯖丹	鯖丹土木 一般県道 計					27.2	
	鯖丹土木 合計						60.8	
	敦賀	1	S15-1510	一般国道	1 6 2 号	三方上中郡若狭町 食見 成出	2.5	6.0
		2	S12-1410	一般国道	4 7 6 号	敦賀市 新保 瀬河内	4.3	6.0
3		S12-1410	一般国道	4 7 6 号	敦賀市 大蔵 曙	1.2	6.0	
敦賀土木 国道 計					8.0			
4		S15-1510	主要地方道	佐田竹波敦賀	三方郡美浜町 菅浜	0.9	6.0	
5		S12-1410	主要地方道	佐田竹波敦賀	三方郡美浜町 竹波 敦賀市 縄間	2.1	6.0	
6		S12-1410	主要地方道	佐田竹波敦賀	敦賀市 二村	0.5	6.0	
敦賀土木 主要地方道 計					3.5			
7		S12-1410	一般県道	松原栗野停	敦賀市 金山 杓見	0.7	6.0	
8		S12-1410	一般県道	大谷杉津	敦賀市 大比田	0.5	6.0	
9		S12-1410	一般県道	今庄杉津	敦賀市 杉津	0.5	5.0	
10		S12-1410	一般県道	敦賀柳ヶ瀬	敦賀市 刀根	0.6	6.0	
11		S12-1410	一般県道	敦賀美浜	敦賀市 金山 三方郡美浜町 佐田	2.0	6.0	
12	S12-1410	一般県道	竹波立石縄間	敦賀市 浦底 杓	3.0	6.0		
13	S15-1510	一般県道	竹波立石縄間	三方郡美浜町 丹生	1.2	6.0		

別表 28

凍結防止剤散布箇所表

土木事務所	番号	散布車管理番号	道路種別	路線名	箇所	延長 (k m)	幅員 (m)
	14	S15-1510	一般県道	松屋河原市	三方郡美浜町 松屋 新庄	0.9	6.0
	15	S15-1510	一般県道	常神三方	三方上中郡若狭町 常神 田井	6.0	6.0
	敦賀土木 一般県道 計					15.4	
敦賀土木 合計					26.9		
小 浜	1	S14-1509	一般国道	1 6 2 号	大飯郡おおい町 納田終	5.0	6.0
	2	S14-1509	一般国道	1 6 2 号	小浜市 谷口	1.0	6.0
	3	S14-1509	一般国道	1 6 2 号	小浜市 田茂谷	1.0	6.0
	4	S14-1509	一般国道	1 6 2 号	小浜市 口田縄	1.7	6.0
	5	S21-1501	一般国道	1 6 2 号	小浜市 阿納尻	0.4	6.0
	6	S21-1501	一般国道	3 0 3 号	三方上中郡若狭町 新道 大杉	4.0	6.0
	小浜土木 国道 計					13.1	
	7	S11-1214	主要地方道	小浜綾部	大飯郡おおい町 本郷	0.5	6.0
	8	S11-1214	主要地方道	小浜綾部	大飯郡おおい町 芝崎	0.3	6.0
	9	S11-1214	主要地方道	小浜綾部	大飯郡おおい町 川上	3.0	6.0
小 浜	10	S11-1214	主要地方道	坂本高浜	大飯郡おおい町 佐畑	0.3	6.0
	11	S11-1214	主要地方道	坂本高浜	大飯郡高浜町 笠原	0.8	6.0
	12	S14-1509	主要地方道	坂本高浜	大飯郡おおい町 石山	3.4	6.0
	13	S11-1214	主要地方道	舞鶴野原港高浜	大飯郡高浜町 宮尾 鎌倉	2.0	6.0
	14	S11-1214	主要地方道	舞鶴野原港高浜	大飯郡高浜町 山中	1.0	6.0
	15	S11-1214	主要地方道	舞鶴野原港高浜	大飯郡高浜町 難波江	1.0	6.0
	16	S21-1501	主要地方道	上中田島	小浜市 田島	1.5	6.0
	17	S21-1501	主要地方道	上中田島	三方上中郡若狭町 大鳥羽	0.2	6.0
	18	S21-1501	主要地方道	小浜上中	小浜市 和久里	0.5	6.0
	19	S21-1501	主要地方道	小浜上中	小浜市 遠敷	0.5	6.0
	20	S21-1501	主要地方道	小浜上中	小浜市 遠敷 下野木	0.5	6.0
	21	S21-1501	主要地方道	小浜上中	小浜市 下吉田	0.5	6.0
	小浜土木 主要地方道 計					16.0	
	22	S21-1501	一般県道	泊小浜(停)	小浜市 水取～千種	0.6	7.0
	23	S21-1501	一般県道	河内熊川	若狭町 熊川	0.2	7.0
	24	S14-1509	一般県道	中井青井	小浜市 青井	1.0	6.0
	25	S11-1214	一般県道	赤礁崎公園	大飯郡おおい町 本郷～犬見 (青戸大橋)	0.8	6.0
	26	S11-1214	一般県道	赤礁崎公園	大飯郡おおい町 南浦	1.0	6.0
	27	S11-1214	一般県道	赤礁崎公園	大飯郡おおい町 宮留	0.3	6.0
	28	S11-1214	一般県道	音海中津海	大飯郡高浜町 音海	1.5	6.0
小浜土木 一般県道 計					5.4		
小浜土木 合計					34.5		
合 計					305.2		

別表 2 9

歩道除雪路線表（冬期歩行者空間確保パイロット事業（雪みち計画）および試験施工区間）

土木事務所	番号	道路種別	路線名	区 間	除雪・ 消雪 延長 (km)	うち 消雪延長 (km)	除雪 延長 (km)	(歩道幅員) 除雪幅員 (m)	交通量(H17)		累計降雪深 (5年平均) (cm)	沿道 状況	実施 形態	
									自動車 (台/12h)	歩行者 (台/12h)				
福 井	1	一般国道	158号	福井市 美山町 境寺町	0.30		0.30	(1.5) 1.0	13,776	0	523	4	通	貸
	2	一般国道	158号	福井市 計石町	0.79	0.09	0.70	(2.5) 1.0	6,403	78	523	4	通	貸
	3	一般国道	364号	吉田郡永平寺町 市野々 京善	0.80		0.80	(2.4) 1.0	2,354	19	247	4	通	貸
	4	一般国道	364号	吉田郡永平寺町 京善 諏訪間	1.30		1.30	(2.4) 1.0	2,652	6	247	4	通	貸
	5	一般国道	364号	吉田郡永平寺町 諏訪間 (諏訪間3号橋)	0.17	0.17	0.00	(2.5) 2.5	2,652	6	247	4	通	
	6	一般国道	364号	吉田郡永平寺町 東古市 鳴鹿	0.50		0.50	(1.5) 1.0	2,652	6	247	3	通	貸
	7	一般国道	416号	福井市 深坂 中山	0.70		0.70	(2.0) 1.0	5,655	23	75	3	通	貸
	8	一般国道	416号	吉田郡永平寺町 高橋 谷口	0.40		0.40	(1.5) 1.0	10,288	0	149	3	通	貸
	9	一般国道	416号	福井市 島山梨子 (七瀬橋)	0.25	0.25	0.00	(2.5) 2.5	8,292	10	149	3	通	
	10	一般国道	416号	福井市 高屋 (高屋橋)	0.60	0.60	0.00	(1.5) 1.0	8,292	10	149	3	通	
	11	一般国道	416号	福井市 天菅生 (天菅生橋)	0.93	0.93	0.00	(1.5) 1.0	8,292	10	149	3	通	
	12	一般国道	416号	福井市 上中 (東藤島高架橋)	0.38	0.38	0.01	(1.5) 1.0	16,295	12	149	3	通	
福井土木 国道 計					7.12	2.42	4.80							
	13	主要地方道	福井大森河野	福井市 清水畑町 大森町	1.90		1.90	(1.5) 1.0	1617	43	309	3	通	貸
	14	主要地方道	福井大森河野	福井市 山内町	1.00		1.00	(2.0) 1.0	2299	2	203	3	通	貸
	15	主要地方道	福井加賀	福井市 照手1丁目 乾徳1丁目	2.00		2.00	(7.5) 1.0	18,135	329	149	1	通	貸
	16	主要地方道	福井加賀	福井市 河合鷺塚	0.90		0.90	(1.5~2.5) 1.0	11,159	2	149	1	通	貸
	17	主要地方道	福井加賀	福井市 天池 (天池橋)	1.98	1.98	0.00	(2.5) 2.5	21,190	940	149	1	通	
	18	主要地方道	福井加賀	福井市 中央 順化 (シンボルロード)	0.89	0.89	0.00	(6.0) 5.0	18,135	329	149	1	通	
	19	主要地方道	福井停車場	福井市 中央 (シンボルロード)	0.49	0.49	0.00	(6.0) 5.0	8,978	7,405	149	1	通	
	20	主要地方道	福井四ヶ浦	福井市 中央3丁目	0.03		0.03	(4.5~10.0) 1.0	13,902	132	149	2	通	貸
	21	主要地方道	福井四ヶ浦	福井市 若杉町	0.80		0.80	(3.5) 1.0	13,902	132	149	2	通	貸
	22	主要地方道	福井四ヶ浦	福井市 若杉町	0.40		0.40	(3.5) 1.0	13,902	132	149	2	通	貸
	23	主要地方道	福井四ヶ浦	福井市 九十九 (九十九橋)	0.57	0.57	0.00	(3.0) 3.0	13,902	132	149	1	通	
	24	主要地方道	丸岡川西	福井市 布施田 黒丸	0.70		0.70	(1.5) 1.0	4,131	0	75	3	通	貸
	25	主要地方道	丸岡川西	福井市 砂子田	0.20		0.20	(1.5) 1.0	4,131	0	75	3	通	貸
	26	主要地方道	鯖江美山	福井市 西新町 城戸ノ内	2.60		2.60	(2.0) 1.0	1,547	56	247	4	通	貸
	27	主要地方道	福井今立	福井市 稲津 東郷中島	0.20		0.20	(2.0) 1.0	4,751	3	149	3	通	貸
	28	主要地方道	福井朝日武生	福井市 毛矢 西木田	1.60	0.50	1.10	(6.0) 1.0	22,651	282	149	1	通	貸
	29	主要地方道	福井朝日武生	福井市 毛矢 (幸橋)	0.14	0.14	0.00	(6.0) 2.0	22,651	282	149	1	通	
	30	主要地方道	福井朝日武生	福井市 下江守 (朝宮橋)	0.27	0.27	0.00	(2.5) 2.0	15,460	60	149	1	通	
	31	主要地方道	福井丸岡	福井市 春山1丁目 田原1丁目	1.60		1.60	(6.0) 1.0	21,998	1,983	149	1	通	貸
	32	主要地方道	福井丸岡	福井市 田原1丁目 文京2丁目	0.60		0.60	(2.0) 1.0	21,998	1,983	149	1	通	貸
	33	主要地方道	福井丸岡	福井市 舟橋	0.29		0.29	(1.7) 1.0	10,082	112	149	1	通	貸
	34	主要地方道	福井丸岡	福井市 舟橋 (九頭竜橋側道橋)	0.27	0.27	0.00	(2.5) 2.0	10,082	112	149	1	通	
	35	主要地方道	福井丸岡	福井市 高木	0.66	0.66	0.00	(2.5) 2.0	10,082	112	149	1	通	
	36	主要地方道	篠尾勝山	福井市 篠尾 脇三ヶ	0.20		0.20	(2.0) 1.0	76	5	149	3	通	貸
福井土木 主要地方道 計					20.28	5.76	14.60							
	37	一般県道	中川松岡	吉田郡永平寺町 上合月 神明	0.40		0.40	(3.0) 1.0	4,964	95	149	3	通	貸
	38	一般県道	稲津松岡	福井市 大畑	0.60		0.60	(3.2) 1.0	3,397	61	149	3	通	貸
	39	一般県道	稲津松岡	吉田郡永平寺町 宮重 吉野	0.80		0.80	(1.5) 1.0	3,397	61	149	3	通	貸
	40	一般県道	吉野福井	福井市 宝永3丁目 宝永4丁目	1.40		1.40	(6.0) 1.0	17,974	229	149	3	通	貸
	41	一般県道	吉野福井	福井市 日の出5丁目	0.70		0.70	(4.0) 1.0	17,974	229	149	3	通	貸
	42	一般県道	殿下福井	福井市 春山1丁目 春山2丁目	0.90		0.90	(7.5) 1.0	14,042	170	149	3	通	貸
	43	一般県道	殿下福井	福井市 学園3丁目	0.60		0.60	(3.5) 1.0	14,042	170	149	3	通	貸
	44	一般県道	殿下福井	福井市 水越1丁目	0.80		0.80	(3.5) 1.0	14,042	170	149	3	通	貸
	45	一般県道	殿下福井	福井市 水越 (水越橋)	0.87	0.87	0.00	(2.5) 2.0	14,042	170	149	1	通	
	46	一般県道	徳光福井	福井市 板垣 (板垣橋)	0.91	0.91	0.00	(2.5) 2.0	5,925	176	149	1	通	

別表 2 9

歩道除雪路線表（冬期歩行者空間確保パイロット事業（雪みち計画）および試験施工区間）

土木事務所	番号	道路種別	路線名	区 間	除雪・ 消雪 延長 (km)	うち 消雪延長 (km)	除雪 延長 (km)	(歩道幅員) 除雪幅員 (m)	交通量(H17)		累計降雪深 (5年平均) (cm)	沿道 状況	実施 形態		
									自動車 (台/12h)	歩行者 (台/12h)					
福 井	47	一般県道	御本丸大手町	福井市 大手	0.20	0.20	0.00	(5.0) 3.0	3,631	649	149	1	通		
	48	一般県道	淵上志比口	福井市 城東（東皇橋）	0.24	0.24	0.00	(3.0) 2.0	9,585	334	149	1	通		
	49	一般県道	福井停車場米松	福井市 宝永2丁目 宝永1丁目	2.00		2.00	(7.5) 1.0	7,453	255	149	3	通	貸	
	50	一般県道	福井停車場米松	福井市 大手2丁目 大手1丁目	1.20		1.20	(2.5~5.5) 1.0	7,453	255	149	3	通	貸	
	51	一般県道	佐野山岸	福井市 波寄 砂子田	1.00		1.00	(1.5~2.3) 1.0	1,520	0	75	3	通	貸	
	52	一般県道	大畑松岡	福井市 大畑 殿下	1.80		1.80	(1.5) 1.0	11,358	38	149	3	通	貸	
	53	一般県道	大畑松岡	福井市 北野上 吉田郡永平寺町 渡新田	0.60		0.60	(2.0) 1.0	11,358	38	149	3	通	貸	
	54	一般県道	福井停車場勝見	福井市 手寄2丁目	0.70		0.70	(6.5) 1.0	3,631	649	149	3	通	貸	
	55	一般県道	福井停車場勝見	福井市 手寄（城東橋）	0.25	0.25	0.00	(3.0) 2.0	7,453	255	149	1	通		
	56	一般県道	本郷福井	福井市 三ツ屋（明治橋）	0.30	0.30	0.00	(2.5) 2.5	20,924	32	149	1	通		
	57	一般県道	牧福島市荒川	吉田郡永平寺町 北島 山王	1.20		1.20	(1.5) 1.0	1,558	16	247	3	通	貸	
	58	一般県道	牧福島市荒川	吉田郡永平寺町 山王 栗住波	0.40		0.40	(1.5) 1.0	1,558	16	247	3	通	貸	
	福井土木 一般県道 計					17.90	2.80	15.10							
	福井土木 合計					45.30	10.97	34.33							
						施工箇所数 58箇所									
	三 国	1	一般国道	305号	あわら市 小牧 北湯西	0.70		0.70	(1.5) 1.0	3,327	30	78	3	通	貸
		2	一般国道	305号	あわら市 舟津	0.50		0.50	(2.0) 1.0	3,327	30	78	3	通	貸
		3	一般国道	305号	坂井市 三国町覚善 三国町三国東	1.00		1.00	(3.0) 1.0	13,386	143	78	3	通	貸
		4	一般国道	305号	坂井市 三国町汐見 三国町新保	0.50		0.50	(2.0) 1.0	2,973	143	78	3	通	貸
5		一般国道	364号	坂井市 丸岡町山竹田	1.00		1.00	(2.0) 1.0	916	0	294	4	通	貸	
三国土木 国道 計					3.70	0.00	3.70								
6		主要地方道	福井加賀	坂井市 春江町太郎丸 春江町西長田	1.40		1.40	(1.5) 1.0	7,233	23	105	3	通	貸	
7		主要地方道	福井加賀	あわら市 田中々	1.00		1.00	(1.5) 1.0	4,349	74	78	3	通	貸	
8		主要地方道	三国東尋坊芦原	坂井市 三国町宿 丸岡町一本田	0.60		0.60	(1.5) 1.0	2,602	87	78	3	通	貸	
9		主要地方道	丸岡川西	坂井市 丸岡町舟寄	2.00		2.00	(1.6) 1.0	8,720	81	150	3	通	貸	
10		主要地方道	丸岡川西	坂井市 春江町西長田 春江町室町	1.20		1.20	(1.6) 1.0	8,720	81	105	3	通	貸	
11		主要地方道	勝山丸岡	坂井市 丸岡町末政 丸岡町猪爪	1.00		1.00	(2.5) 1.0	6,238	275	105	3	通	貸	
12		主要地方道	福井金津	坂井市 春江町江留中 春江町藤鷺塚	1.60		1.60	(3.5) 1.0	6,238	275	105	3	通	貸	
13		主要地方道	丸岡インター	坂井市 丸岡町猪爪	1.00		1.00	(3.0) 1.0	8,297	376	105	3	通	貸	
三国土木 主要地方道 計					9.80	0.00	9.80								
14		一般県道	三国金津	坂井市三国町 西今市 あわら市 河間	1.20		1.20	(1.5) 1.0	3,842	73	78	3	通	貸	
15		一般県道	三国丸岡停車場	坂井市坂井町 上兵庫 上新庄	1.70		1.70	(3.0) 1.0	3,834	232	105	3	通	貸	
16		一般県道	春江丸岡	坂井市坂井町 田島佳 宮領	2.00		2.00	(3.0) 1.0	2,545	29	105	3	通	貸	
17		一般県道	芦原温泉停車場 中川	あわら市 矢地 北	2.00		2.00	(3.0) 1.0	4,361	48	105	3	通	貸	
18		一般県道	坂倉高江 トリムパーク	坂井市春江町 田端	0.50		0.50	(2.0) 1.0	5,579	262	105	3	通	貸	
19	一般県道	かなづ	あわら市 南金津	0.90		0.90	(3.0) 1.0	679	16	105	3	通	貸		
三国土木 一般県道 計					8.30	0.00	8.30								
三国土木 合計					21.80	0.00	21.80								
					施工箇所数 19箇所										

別表 2 9

歩道除雪路線表（冬期歩行者空間確保パイロット事業（雪みち計画）および試験施工区間）

土木事務所	番号	道路種別	路線名	区 間	除雪・ 消雪 延長 (km)	うち 消雪延長 (km)	除雪 延長 (km)	(歩道幅員) 除雪幅員 (m)	交通量(H17)		累計降雪深 (5年平均) (cm)	沿道 状況	実施 形態	
									自動車 (台/12h)	歩行者 (台/12h)				
奥 越	1	一般国道	157号	勝山市 村岡町浄土寺 長山町1丁目	1.10		1.10	(3.5) 1.0	2,507	53	342	2	貸	
	2	一般国道	157号	勝山市 長山町1丁目 旭町1丁目	1.50	0.28	1.22	(3.0) 1.0	11,528	91	342	2	貸	
	3	一般国道	157号	大野市 南新在家 中野(中野交差点)	2.10		2.10	(3.0) 1.0	5,404	34	342	2	通 委	
	4	一般国道	157号	大野市 春日(エキサイト広場南東交差点) 下掘	0.30		0.30	(2.0) 1.0	2,241	0	342	3	通 委	
	5	一般国道	157号	大野市 上掘 五条方(五条方交差点)	3.50		3.50	(2.0) 1.0	2,241	0	342	3	通 委	
	6	一般国道	158号	大野市 坂戸 下丁(下丁交差点)	1.50		1.50	(1.5) 1.0	6,327	6	342	3	通 貸	
	7	一般国道	158号	大野市 西町(西町交差点) 春日(エキサイト広場南東交差点)	1.70		1.70	(3.0) 1.0	8,931	5	342	3	貸	
	8	一般国道	158号	大野市 菖蒲池(君ヶ代橋交差点) 君ヶ代橋	0.10		0.10	(3.0) 1.0	3,455	0	342	3	貸	
	9	一般国道	158号	大野市 蔵生	0.30		0.30	(1.6) 1.0	3,159	26	342	3	通 貸	
	10	一般国道	158号	大野市 朝日	0.70		0.70	(2.0) 2.0	2,129	0	625	3	委	
	11	一般国道	416号	勝山市 北郷町西砂金島 荒土町伊波	2.60		2.60	(2.0) 1.0	8,691	10	355	3	貸	
	12	一般国道	416号	勝山市 村岡町滝波 野向町竜谷	1.90		1.90	(2.5) 1.0	679	16	355	3	貸	
	奥越土木 国道 計					17.30	0.30	17.00						
	13	主要地方道	勝山丸岡	勝山市村岡町 滝波	0.90		0.90	(1.5) 1.0	7,374	49	355	1	貸	
	14	主要地方道	勝山丸岡	勝山市荒土町 新保 荒土町伊波	1.60		1.60	(1.5) 1.0	7,374	49	355	3	貸	
	15	主要地方道	大野勝山	大野市 月美町(月美交差点) 中保	1.30		1.30	(2.2) 1.0	4,607	14	355	1	通 貸	
	16	主要地方道	大野勝山	大野市 中保 松丸	4.40	0.30	4.10	(2.5) 1.0	2,139	33	355	3	通 貸	
	17	主要地方道	大野勝山	大野市 御領	0.29		0.29	(2.3) 1.0	2,139	33	646	3	通 委	
	18	主要地方道	篠尾勝山	勝山市 荒土町砂金島 伊波	0.30		0.30	(2.0) 1.0	3,266	212	355	3	貸	
	19	主要地方道	篠尾勝山	勝山市 鹿谷町志田 鹿谷町登坂	0.70		0.70	(2.0) 1.0	3,266	212	355	3	貸	
	奥越土木 主要地方道 計					9.50	0.30	9.20						
	20	一般県道	板神谷鳴鹿森田	勝山市 野向町深谷 野向町竜谷	1.50		1.50	(2.0) 1.0	620	41	355	3	貸	
	21	一般県道	板神谷鳴鹿森田	勝山市 北郷町東野 北郷町伊知地	0.90		0.90	(2.0) 1.0	620	41	355	3	貸	
	22	一般県道	勝山停車場	勝山市 遅羽町千代田 本町1丁目	0.70	0.30	0.40	(2.4) 1.0	4,052	344	355	1	委	
	23	一般県道	藤巻下荒井	勝山市 遅羽町鯉崎 遅羽町中島	1.70		1.70	(2.0) 1.0	2,786	31	355	3	委	
	24	一般県道	五条方松原出勝山	大野市 土布子 森目	1.90		1.90	(1.8) 1.0	507	15	342	3	通 貸	
	25	一般県道	皿谷大野	大野市 牛ヶ原 水落町(水落町交差点)	1.40		1.40	(1.6) 1.0	7,989	55	342	3	通 貸	
26	一般県道	本郷大野	大野市 糸魚町(糸魚町交差点) 篠塚(篠塚中交差点)	1.00		1.00	(1.8) 1.0	825	79	342	1	通 貸		
27	一般県道	滝波長山	勝山市 滝波5丁目 郡町2丁目	0.90		0.90	(2.0) 1.0	10,417	467	355	2	貸		
奥越土木 一般県道 計					10.00	0.30	9.70							
奥越土木 合計					36.80	0.90	35.90							
施工箇所数 24箇所														

別表 2 9

歩道除雪路線表（冬期歩行者空間確保パイロット事業（雪みち計画）および試験施工区間）

土木事務所	番号	道路種別	路線名	区 間	除雪・ 消雪 延長 (km)	うち 消雪延長 (km)	除雪 延長 (km)	(歩道幅員) 除雪幅員 (m)	交通量(H17)		累計降雪深 (5年平均) (cm)	沿道 状況	実施 形態		
									自動車 (台/12h)	歩行者 (台/12h)					
丹 南	1	一般国道	3 6 5 号	越前市 中央1丁目 中央2丁目	0.50		0.50	(3.0) 1.0	13,611	413	196	1	通	貸	
	2	一般国道	3 6 5 号	越前市 北山町 新町	1.30		1.30	(2.2) 1.0	13,611	413	196	3	通	貸	
	3	一般国道	3 6 5 号	越前市 武生柳町 南2丁目	0.70		0.70	(1.5) 1.0	13,611	413	196	1	通	貸	
	4	一般国道	3 6 5 号	南条郡南越前町 脇本 東大道	1.20		1.20	(2.5) 1.0	9,372	1	396	2	通	貸	
	5	一般国道	3 6 5 号	南条郡南越前町 湯尾	1.10		1.10	(3.0) 1.0	6,048	2	396	2	通	貸	
	6	一般国道	3 6 5 号	南条郡南越前町 今庄 合波	2.30		2.30	(3.0) 1.0	6,048	2	396	2	通	貸	
	7	一般国道	4 1 7 号	越前市 轟井町 定友町	2.10		2.10	(1.5~3.0) 1.0	1,503	7	196	3	通	貸	
	8	一般国道	4 7 6 号	南条郡南越前町 古木	1.20		1.20	(3.0) 1.0	893	1	396	2	通	貸	
	丹南土木 国道 計					10.40	0.00	10.40							
		9	主要地方道	武生美山	越前市 新保1丁目 平出1丁目	0.70		0.70	(3.0) 1.0	10,038	199	196	1	通	貸
		10	主要地方道	武生美山	越前市 八幡1丁目	0.29	0.29	0.00	(1.8) 1.8	10,038	199	196	1	通	
		11	主要地方道	武生米ノ	越前市 馬塚町 広瀬町	0.50		0.50	(2.0) 1.0	1,542	66	196	3	通	貸
		12	主要地方道	福井朝日武生	越前市 家久町 塚原町	6.00		6.00	(3.0) 1.0	17,097	28	196	1	通	貸
		13	主要地方道	福井朝日武生	越前市 新保町	0.03	0.03	0.00	(2.5) 2.5	17,097	28	196	1	通	
		14	主要地方道	武生停車場	越前市 蓬菜町	0.17	0.17	0.00	(1.5) 1.5	3,889	864	196	1	通	
		15	主要地方道	武生美山	越前市 銭ヶ花町 横住町	2.20		2.20	(1.5~3.0) 1.0	7,806	60	196	2	通	貸
		16	主要地方道	福井今立	越前市 野岡町 西庄境町	1.70		1.70	(1.5~2.0) 1.0	4,601	23	196	3	通	貸
	丹南土木 主要地方道 計					11.60	0.50	11.10							
		17	一般県道	帆山王子保停車場	越前市 下平吹 四郎丸	0.80		0.80	(2.0) 1.0	2,293	55	196	3	通	貸
		18	一般県道	小曾原武生	越前市 上太田町 新町	0.70		0.70	(2.5) 1.0	15,098	146	196	3	通	貸
		19	一般県道	小曾原武生	越前市 天王町 国高1丁目	1.90		1.90	(2.5) 1.0	15,098	146	196	1	通	貸
		20	一般県道	菅生武生	越前市 大手町 庄田町	1.80		1.80	(3.0) 1.0	6,183	65	196	3	通	貸
		21	一般県道	湯谷王子保停車場	越前市 塚原町 四郎丸町	0.90		0.90	(1.5) 1.0	2,650	57	196	3	通	貸
		22	一般県道	福井鯖江	越前市 家久町	1.40		1.40	(3.0) 1.0	16,580	38	196	1	通	貸
	23	一般県道	鯖江今立	越前市 中津山町 新堂町	1.40		1.40	(2.5) 1.0	7,240	15	196	3	通	貸	
	24	一般県道	今立池田	越前市 銭ヶ花町 水間	2.60		2.60	(2.0) 1.0	2,139	33	196	3	通	委	
丹南土木 一般県道 計					11.50	0.00	11.50								
丹南土木 合計					33.50	0.50	33.00								
施工箇所数 19箇所															
鯖 丹	1	一般国道	3 6 5 号	丹生郡越前町 大王丸 高橋	1.00		1.00	(3.0) 1.0	5,572	150	195	3	通	貸	
	2	一般国道	3 6 5 号	丹生郡越前町 高橋 下河原	2.00		2.00	(1.5) 1.0	6,115	100	195	3	通	貸	
	3	一般国道	3 6 5 号	丹生郡越前町 江波	1.20		1.20	(3.5) 1.0	6,115	200	195	3	通	貸	
	4	一般国道	3 6 5 号	丹生郡越前町 江波 檉津	1.80		1.80	(3.5) 1.0	6,115	250	195	3	通	貸	
	5	一般国道	4 1 7 号	鯖江市 桜町 西山	1.50		1.50	(3.0) 1.0	10,647	307	181	1	通	貸	
	6	一般国道	4 1 7 号	鯖江市 三六 石田上	2.00	0.20	1.80	(3.0) 1.0	10,647	307	181	2	通	貸	
	7	一般国道	4 1 7 号	丹生郡越前町 気比庄 金谷	2.10		2.10	(1.5) 1.0	10,647	538	181	3	通	貸	
	鯖丹土木 国道 計					11.60	0.20	11.40							
		8	主要地方道	福井大森河野	丹生郡越前町 小舎 野田	1.30		1.30	(3.0) 1.0	2,337	80	195	3	通	貸
		9	主要地方道	福井大森河野	丹生郡越前町 江波 小曾原	1.40		1.40	(2.0) 1.0	580	50	195	3	通	貸
		10	主要地方道	鯖江美山	鯖江市 上河端 中野	0.35		0.35	(1.5) 1.0	4,751	25	181	3	通	委
		11	主要地方道	鯖江美山	鯖江市 中野	0.55		0.55	(1.5) 1.0	4,751	25	191	3	通	委
		12	主要地方道	鯖江美山	鯖江市 落井 戸口	1.20		1.20	(2.0) 1.0	5,913	15	309	2	通	貸
		13	主要地方道	鯖江美山	鯖江市 落井 戸口	0.20		0.20	(1.2) 0.8	5,913	15	309	2	通	委
		14	主要地方道	福井今立	鯖江市 上戸口	1.80		1.80	(3.5) 1.0	4,601	23	309	3	通	委
	15	主要地方道	福井朝日武生	丹生郡越前町 田中 西田中	1.20		1.20	(2.5) 1.0	9,327	73	309	3	通	委	
鯖丹土木 主要地方道 計					8.00	0.00	8.00								

別表 2 9

歩道除雪路線表（冬期歩行者空間確保パイロット事業（雪みち計画）および試験施工区間）

土木事務所	番号	道路種別	路線名	区 間	除雪・ 消雪 延長 (km)	うち 消雪延長 (km)	除雪 延長 (km)	(歩道幅員) 除雪幅員 (m)	交通量(H17)		累計降雪深 (5年平均) (cm)	沿道 状況	実施 形態		
									自動車 (台/12h)	歩行者 (台/12h)					
鯖 丹	15	一般県道	鯖江織田	丹生郡越前町 宇須尾 檉津	3.30		3.30	(1.5) 1.0	4,302	150	195	3	通	貸	
	16	一般県道	鯖江織田	丹生郡越前町 大王丸 下河原	1.70		1.70	(1.5) 1.0	2,139	150	195	3	通	貸	
	17	一般県道	鯖江織田	鯖江市 桜町 熊田	1.30	0.20	1.10	(3.0) 1.0	7,463	26	181	2	通	貸	
	18	一般県道	鯖江清水	鯖江市 石田上 杉本	1.00		1.00	(2.5) 1.0	7,675	16	181	2	通	委	
	19	一般県道	寺朝日	丹生郡越前町 内郡 朝日	1.00		1.00	(2.5) 1.0	3,766	150	195	3	通	貸	
	20	一般県道	寺朝日	丹生郡越前町 佐々生	0.30		0.30	(2.5) 1.0	3,766	150	195	3	通	貸	
	21	一般県道	青野鯖江	鯖江市 平井 北野	1.20	0.20	1.00	(2.5) 1.0	5,251	28	181	2	通	貸	
	22	一般県道	西尾鯖江停車場	鯖江市 五郎丸 定次	0.80		0.80	(3.5) 1.0	3,497	303	181	2	通	委	
	23	一般県道	徳光鯖江	鯖江市 吉谷	0.60		0.60	1.0	4,929	36	181	2	通	貸	
	24	一般県道	福井鯖江	鯖江市 下司 住吉	1.20	0.19	1.01	(1.5) 1.0	16,580	38	181	2	通	貸	
	25	一般県道	福井鯖江	鯖江市 下司 住吉	0.04	0.04	0.00	(2.0) 2.0	16,580	38	181	2	通	貸	
	鯖丹土木 一般県道 計					12.40	0.60	11.80							
	鯖丹土木 合計					32.00	0.80	31.20							
施工箇所数 20箇所															
敦 賀	1	一般国道	162号	三方上中郡若狭町 成出 田井	1.60		1.60	(2.0) 1.0	3,920	13	175	3	通	貸	
	敦賀土木 国道 計					1.60	0.00	1.60							
	2	主要地方道	佐田竹波敦賀	敦賀市 松島 津内	2.80	0.07	2.73	(2.0) 1.0	7,637	92	104	2	通	貸	
	3	主要地方道	佐田竹波敦賀	三方郡美浜町 佐田	0.28		0.28	(1.5) 1.0	3,193	82	104	2	通	委	
	敦賀土木 主要地方道 計					3.10	0.10	3.00							
	4	一般県道	敦賀美浜	敦賀市 白銀 野神	2.10	0.08	2.02	(1.5) 1.0	13,035	132	104	2	通	貸	
	5	一般県道	敦賀美浜	敦賀市 野神 金山	2.20	0.02	2.18	(1.5) 1.0	11,914	158	104	2	通	貸	
	6	一般県道	松島若葉	敦賀市 松島 若葉	2.20		2.20	(1.5) 1.0	12,108	90	104	2	通	貸	
	7	一般県道	津内縮林	敦賀市 山泉	1.10		1.10	(3.0) 1.0	5,111	277	104	2	通	貸	
	8	一般県道	松屋河原市	三方郡美浜町 佐野 中寺	0.89		0.89	(1.5) 1.0	1,907	422	175	2	通	委	
	9	一般県道	三方五湖公園	三方上中郡若狭町 気山	0.91		0.91	(3.0) 1.0	934	2	175	3	通	貸	
	10	一般県道	東美浜停車場線	三方郡美浜町 太田	0.35		0.35	(3.0) 1.0	1,313	4	175	3	通	委	
	11	一般県道	日向郷市	三方郡美浜町 久々子	0.95		0.95	(3.0) 1.0	934	2	175	2	通	貸	
	12	一般県道	日向郷市	三方郡美浜町 日向	0.15		0.15	(2.5) 1.0	934	2	175	2	通	貸	
13	一般県道	美浜停車場	三方郡美浜町 郷市	0.10		0.10	(1.0) 1.0	1,558	16	175	2	通	委		
14	一般県道	竹波立石縄間	敦賀市 浦底	0.10		0.10	(3.0) 1.0	2,103	1	104	3	通	委		
敦賀土木 一般県道 計					11.10	0.10	11.00								
敦賀土木 合計					15.80	0.20	15.60								
施工箇所数 14箇所															
小 浜	1	一般国道	162号	大飯郡おおい町 名田庄中 名田庄下	0.90		0.90	(2.5) 1.0	1,737	56	306	3	通	貸	
	2	一般国道	162号	大飯郡おおい町 名田庄下 小浜市 深野	5.30		5.30	(2.5) 1.0	3,208	22	95	3	通	貸	
	3	一般国道	162号	小浜市 福谷 阿納尻	1.80		1.80	(3.0) 1.0	3,493	69	95	2	通	貸	
	小浜土木 国道 計					8.00	0.00	8.00							
	4	主要地方道	小浜綾部	大飯郡おおい町 父子 小車田	3.30		3.30	(2.5) 1.0	2,480	32	178	3	通	貸	
	5	主要地方道	小浜上中	三方上中郡若狭町 四谷町 千種1丁目	0.40		0.40	(2.5) 1.0	7,409	35	95	1	通	貸	
	6	主要地方道	小浜上中	三方上中郡若狭町 玉置 兼田	1.70		1.70	(2.5) 1.0	7,409	35	295	3	通	貸	
	7	主要地方道	舞鶴野原港高浜	大飯郡高浜町 西三松 青	1.30		1.30	(2.0) 1.0	614	42	178	3	通	貸	
	小浜土木 主要地方道 計					6.70	0.00	6.70							
	10	一般県道	新道安賀里	三方上中郡若狭町 関 安賀里	2.20		2.20	(2.0) 1.0	934	8	295	3	通	貸	
	11	一般県道	本保平野	三方上中郡若狭町 竹長 大戸	0.40		0.40	(2.0) 1.0	1,558	34	95	3	通	貸	
小浜土木 一般県道 計					2.60	0.00	2.60								
小浜土木 合計					17.30	0.00	17.30								
施工箇所数 11箇所															
合 計					202.50	13.37	189.13								
施工箇所数 165箇所															

※ 沿道状況欄は 1……市街地(DID)、2……市街地(その他)、3……平地部、4……山地部、および 通……通学路 を明示。

別表30 歩道除雪モデル事業路線表

土木事務所	番号	道路種別	路線名	区間	延長 (km)	実施 形態	
福井	1	一般国道	158号	福井市 大宮町 野波町	1.10	貸	
	2	一般国道	158号	福井市 市波町	0.30	貸	
	3	一般国道	305号	福井市 鮎川町 白浜町	0.50	貸	
	4	一般国道	305号	福井市 長橋町	0.30	貸	
	5	一般国道	364号	吉田郡永平寺町 京善 市野々	0.80	貸	
	6	一般国道	416号	福井市 島山梨子町	0.35	貸	
	7	一般国道	416号	吉田郡永平寺町 松岡	1.60	貸	
	8	一般国道	416号	吉田郡永平寺町 谷口	0.20	貸	
	福井土木 国道 計					5.20	
	9	主要地方道	福井大森河野	福井市 大年町	0.80	貸	
	10	主要地方道	福井加賀	福井市 灯明寺2丁目 1丁目	0.90	貸	
	11	主要地方道	福井加賀	福井市 豊島1丁目 勝見2丁目	1.40	貸	
	12	主要地方道	福井加賀	福井市 文京3丁目	1.50	貸	
	13	主要地方道	福井加賀	福井市 中央	1.00	E 貸	
	14	主要地方道	福井四ヶ浦	福井市 風尾町	0.60	貸	
	15	主要地方道	福井四ヶ浦	福井市 桃園1丁目 つくも2丁目	1.70	貸	
	16	主要地方道	福井四ヶ浦	福井市 山内町	0.40	貸	
	福井土木 主要地方道 計					8.30	
	17	一般県道	殿下福井	福井市 学園1丁目 学園2丁目	0.50	貸	
	18	一般県道	殿下福井	福井市 西学園	0.50	貸	
	19	一般県道	吉野福井	福井市 日之出4丁目 5丁目	0.90	貸	
	20	一般県道	洲上志比口	福井市 四ツ井1丁目	0.80	貸	
	21	一般県道	栃神谷鳴鹿森田	福井市 下森田町	0.50	貸	
	22	一般県道	福井停車場勝見	福井市 手寄1丁目 御幸1丁目	0.90	貸	
	23	一般県道	福井鯖江	福井市 浅水二日町	0.30	貸	
	24	一般県道	福井鯖江	福井市 月見2丁目	0.50	貸	
	25	一般県道	篠尾出作	福井市 成願寺	0.20	貸	
	26	一般県道	篠尾出作	福井市 和田東	0.25	貸	
27	一般県道	鯖江浅水	福井市 真木町	0.30	貸		
福井土木 一般県道 計					5.70		
28	市道	東1-106	福井市 真木町	0.50	貸		
福井土木 市道代替 計					0.50		
福井土木 計					19.70		

別表30 歩道除雪モデル事業路線表

土木事務所	番号	道路種別	路線名	区 間	延長 (km)	実施 形態
三 国	1	一般国道	305号	坂井市三国町 山王 汐見	0.40	貸
	三国土木 国道 計				0.40	
	2	主要地方道	三国東尋坊芦原	坂井市三国町 加戸	0.10	貸
	3	主要地方道	芦原丸岡	あわらし 春宮	0.70	貸
	三国土木 主要地方道 計				0.80	
	4	一般県道	三国金津	あわらし 下番 本荘	1.00	貸
	5	一般県道	波松芦原	あわらし 波松 城	1.00	貸
	6	一般県道	三国停車場桜谷	坂井市三国町 三国東	0.40	貸
	7	一般県道	磯部島西瓜屋	坂井市丸岡町 寅国 西瓜屋	0.53	貸
	8	一般県道	水口牛ノ谷	あわらし 青の木 指中	1.10	貸
	9	一般県道	水口牛ノ谷	あわらし 春宮	0.30	E 貸
	10	一般県道	高柳矢地	あわらし 井伊 矢地	1.00	貸
	11	一般県道	高柳矢地	坂井市坂井町 大味上 福井市 浅水二日町	1.70	貸
	12	一般県道	芦原温泉停車場	あわらし 春宮	0.50	E 貸
	13	一般県道	芦原温泉停車場中川	あわらし 自由ヶ丘	0.20	E 貸
14	一般県道	トリムパーク公園	あわらし 春宮 市姫	0.40	E 貸	
三国土木 一般県道 計				8.10		
三国土木 計				9.30		
奥 越	1	一般国道	157号	大野市 月美町(月美交差点) 東中(東中交差点)	0.70	委
	2	一般国道	157号	大野市 神明町(上神明交差点) 春日(明治交差点)	1.20	貸
	3	一般国道	158号	大野市 蕨生(中休交差点) 上唯野	1.00	貸
	4	一般国道	416号	勝山市 野向町竹林 野向町竜谷	0.50	貸
	5	一般国道	476号	大野市 元町 大和町	0.90	貸
	6	一般国道	476号	大野市 城町	0.40	委
	奥越土木 国道 計				4.70	
	7	主要地方道	勝山丸岡	勝山市 旭町1丁目 沢町1丁目	2.40	委
	8	主要地方道	勝山丸岡	勝山市 下毛屋 旭町1丁目	2.20	委
	9	主要地方道	篠尾勝山	勝山市 鹿谷町本郷	0.60	貸
奥越土木 主要地方道 計				5.20		

別表30 歩道除雪モデル事業路線表

土木事務所	番号	道路種別	路線名	区 間	延長 (km)	実施 形態
奥 越	10	一般県道	平泉寺大渡	勝山市 平泉町平泉寺	0.50	委
	11	一般県道	五条方松原出勝山	大野市 蕨生 (中休交差点) 中出	1.30	貸
	12	一般県道	本郷大野	大野市 中野3丁目 (中野3丁目交差点) 要町	0.60	委
	13	一般県道	滝波長山	勝山市 滝波町5丁目 長山町2丁目	0.80	貸
	奥越土木 一般県道 計				3.20	
奥越土木 計				13.10		
丹 南	1	一般国道	365号	越前市 四郎丸町	0.50	貸
	2	一般国道	365号	越前市 元町	0.10	E 貸
	3	一般国道	417号	越前市 粟田部町	0.10	貸
	丹南土木 国道 計				0.70	
	4	主要地方道	武生美山	越前市 北町	0.20	貸
	5	主要地方道	武生美山	越前市 粟田部町	0.30	貸
	6	主要地方道	武生美山	越前市 銭ヶ花町 領家町	1.30	貸
	7	主要地方道	武生美山	越前市 野岡町 山室町	0.30	貸
	8	主要地方道	武生美山	越前市 山室町 野岡町	0.20	委
	9	主要地方道	武生美山	越前市 粟田部町	3.00	貸
	10	主要地方道	福井大森河野	越前市 都辺町 牧町	1.60	貸
	11	主要地方道	福井朝日武生	越前市 本保町	0.20	貸
	12	主要地方道	武生停車場	越前市 蓬萊町	0.20	E 貸
	13	主要地方道	福井今立	越前市 野岡町 西庄境	1.00	貸
	丹南土木 主要地方道 計				8.30	
	14	一般県道	甲楽城勝蓮花	越前市 湯谷町	0.50	貸
	15	一般県道	西尾鯖江停車場	越前市 北町	0.80	貸
				三ツ屋町		
	16	一般県道	池田南条	南条郡南越前町 鑄物師 東大道	1.00	貸
	17	一般県道	菅生武生	越前市 池泉町	0.50	貸
				味真野町		
18	一般県道	湯谷王子保停車場	越前市 塚原町 四郎丸町	0.30	貸	
19	一般県道	今庄停車場	南条郡南越前町 今庄	0.30	貸	
20	一般県道	池泉今立	越前市 粟田部町	1.00	貸	
21	一般県道	藤木新堂	越前市 藤木町	0.30	貸	
			高岡町			
丹南土木 一般県道 計				4.70		
丹南土木 計				13.70		

別表30 歩道除雪モデル事業路線表

土木事務所	番号	道路種別	路線名	区 間	延長 (km)	実施 形態	
鯖 丹	1	一般国道	365号	丹生郡越前町 四ツ杉 大王丸	1.00	貸	
	2	一般国道	417号	鯖江市 三六 水落	1.40	貸	
	3	一般国道	417号	鯖江市 柳町	0.45	貸	
	4	一般国道	417号	鯖江市 旭町	0.20	貸	
	5	一般国道	417号	丹生郡越前町 金谷 青野	1.70	貸	
	鯖丹土木 国道 計					4.80	
	6	主要地方道	福井大森河野	丹生郡越前町 野田 下糸生	0.50	貸	
	7	主要地方道	福井朝日武生	鯖江市 下野田	0.55	貸	
	8	主要地方道	鯖江美山	鯖江市 河和田	1.00	貸	
	鯖丹土木 主要地方道 計					2.10	
	9	一般県道	鯖江停車場	鯖江市 日ノ出 深江	0.70	貸	
	10	一般県道	別所朝日	丹生郡越前町 森 大玉	1.00	貸	
	11	一般県道	別所朝日	丹生郡越前町 大玉 野田	1.50	貸	
	12	一般県道	鯖江清水	鯖江市 神明	1.00	貸	
	13	一般県道	石田家久停車場	鯖江市 大倉 二丁掛	0.90	貸	
	14	一般県道	青野鯖江	丹生郡越前町 青野	0.30	貸	
	15	一般県道	上河内北中	鯖江市 河和田	0.20	貸	
	16	一般県道	西尾鯖江停車場	鯖江市 舟津 日の出	0.90	貸	
	17	一般県道	西尾鯖江停車場	鯖江市 下新庄 定次	0.70	貸	
	18	一般県道	福井鯖江	鯖江市 幸 三六	0.35	貸	
	19	一般県道	福井鯖江	鯖江市 鳥羽 丸山	0.85	貸	
20	一般県道	三尾野鯖江	鯖江市 吉江 杉本	0.70	貸		
21	一般県道	糸生宮崎	丹生郡越前町 江波	0.10	貸		
鯖丹土木 一般県道 計					9.20		
鯖丹土木 計					16.10		
敦 賀	1	一般国道	162号	三方上中郡若狭町 鳥浜	0.10	貸	
	敦賀土木 国道 計					0.10	
	2	主要地方道	敦賀港	敦賀市 元町	0.20	貸	
敦賀土木 主要地方道 計					0.20		

別表30 歩道除雪モデル事業路線表

土木事務所	番号	道路種別	路線名	区 間	延長 (km)	実施 形態	
敦 賀	3	一般県道	山榑林	敦賀市 御名	0.90	貸	
	4	一般県道	津内榑林	敦賀市岡 山町2丁目	0.30	貸	
	5	一般県道	松原若菜	敦賀市 松島町	0.30	貸	
	6	一般県道	松屋河原市	三方郡美浜町 河原市	0.30	貸	
	7	一般県道	竹波立石縄間	敦賀市 浦底 色浜	0.10	貸	
	8	一般県道	竹波立石縄間	敦賀市 縄間	0.40	貸	
	9	一般県道	竹波立石縄間	三方郡美浜町 丹生	1.20	貸	
	10	一般県道	東美浜停車場	三方郡美浜町 佐田	0.10	貸	
	11	一般県道	日向郷市	三方郡美浜町 早瀬	0.60	貸	
	12	一般県道	常神三方	三方上中郡若狭町 神子	0.60	貸	
	敦賀土木 一般県道 計					4.80	
	敦賀土木 計					5.10	
小 浜	1	一般国道	162号	小浜市 南川町 大手町	1.00	貸	
	2	一般国道	162号	小浜市 一番町	0.50	貸	
	3	一般国道	162号	小浜市 西津	2.00	貸	
	4	一般国道	162号	小浜市 和久里	0.10	貸	
	5	一般国道	303号	三方上中郡若狭町 熊川	0.10	貸	
	小浜土木 国道 計					3.70	
	6	主要地方道	久坂中ノ畑小浜	小浜市 遠敷	1.20	委	
	7	主要地方道	小浜朽木高島	小浜市 東市場	0.40	貸	
	8	主要地方道	上中田鳥	三方上中郡若狭町 下吉田 脇袋	1.00	貸	
	9	主要地方道	上中田鳥	三方上中郡若狭町 井ノ口	0.40	貸	
	小浜土木 主要地方道 計					3.00	
	10	一般県道	東小浜停車場	小浜市 遠敷	0.70	委	
	11	一般県道	岡田深谷	小浜市 下田	0.50	貸	
	12	一般県道	本保平野	小浜市 竹長	1.00	貸	
	13	一般県道	高浜港高浜停車場	大飯郡高浜町 宮崎	0.50	貸	
14	一般県道	畑若狭和田停車場	大飯郡高浜町 和田	0.40	貸		
15	一般県道	犬見崎和田	大飯郡高浜町 和田	0.40	貸		
小浜土木 一般県道 計					3.50		
小浜土木 計					10.20		
合 計					87.20		

※ 備考の「E」は主要駅（福井・敦賀・鯖江・武生・芦原温泉）周辺500mの対応箇所

別表3-1 「みどりのスコープひとかき運動」箇所一覧

①交差点部

53箇所

N o	土木名	市町名	路線名	交差点名(無ければ交差路線名)	地係	看板設置数	スコープ設置数
1	福井	福井市	国道416号	大宮	福井市大宮	4	7
2		福井市	国道416号	幾久第2	福井市幾久	3	3
3		永平寺町	国道416号	春日	永平寺町松岡春日	5	6
4		福井市	福井加賀線	御幸	福井市御幸	5	7
5		福井市	福井加賀線	花月	福井市花月	5	7
6		福井市	福井加賀線	市道	福井市中央	2	2
7		福井市	福井加賀線	勝見	福井市勝見	7	7
8		福井市	福井加賀線	大仏前	福井市照手	5	5
9		福井市	福井加賀線	大名町	福井市大手	6	6
10		福井市	福井加賀線	豊島	福井市豊島	2	2
11		福井市	福井丸岡線	裁判所前	福井市宝永	6	7
12		福井市	福井丸岡線	市役所前	福井市大手	2	2
13		福井市	福井丸岡線	東下	福井市松本	4	8
14		福井市	福井朝日武生線	新木田	福井市西木田	5	5
15		福井市	福井四ヶ浦線	明里橋南詰	福井市明里町	5	5
16		福井市	御本丸大手町線	県庁前	福井市大手	7	11
17		福井市	殿下福井線	光陽	福井市光陽	7	7
18		永平寺町	大畑松岡線	県立大学前	永平寺町松岡兼定島	4	4
19		福井市	清水美山線	浅水駅前	福井市浅水	2	2
20		福井市	吉野福井線	四ッ井	福井市四ッ井	4	7
21		福井市	福井(停)線	県庁入口	福井市大手	5	5
22		福井市	福井(停)勝見線	福井駅東口	福井市手寄	2	2
23		福井市	福井(停)米松線	宝永	福井市大手	6	10
24		福井市	福井(停)米松線	福井駅西口	福井市大手	4	4
1	三国	坂井市	福井金津線	春江川西線	春江町随応寺	2	2
2		あわら市	芦原丸岡線	トリムパーク金津線	あわら市市姫3丁目	2	2
3		あわら市	芦原温泉(停)線	水口牛ノ谷線	あわら市春宮2丁目	2	2
4		坂井市	勝山丸岡線	市道	丸岡町東陽1丁目	2	2
5		坂井市	丸岡川西線	県・磯部島西瓜屋線	坂井市丸岡町谷町3丁目	2	2
6		坂井市	三国丸岡停線	若長通り(坂井市道)	坂井市坂井町上新庄	2	2
1	奥越	大野市	国道476号	越前大野駅前交差点	大野市弥生	5	5
2		大野市	国道476号	五番六間	大野市明倫町	4	4
3		大野市	国道476号	三番六間	大野市明倫町	4	4
4		大野市	国道476号	有終西小	大野市明倫町	4	4
5		大野市	国道157号	中野	大野市中野	4	4
6		大野市	大野勝山線	市道(JAテラル越前前交差点)	大野市中挾1丁目	3	3
7		勝山市	勝山丸岡線	元町交差点	元町1丁目	4	4
8		勝山市	勝山丸岡線	元町1丁目(中央公園入口)	元町1丁目	4	4
9		勝山市	勝山丸岡線	沢町交差点	沢町1丁目	4	4
10		勝山市	勝山(停)線	勝山橋西詰	遅羽町千代田	4	4
1	丹南	越前市	国道365号	新保(福井朝日武生線)	越前市新保	2	2
2		越前市	国道365号	小松(福井朝日武生線)	越前市小松	2	2
3		越前市	国道365号	(武生西小学校前)	越前市中央1丁目	2	2
4		越前市	武生(停)線	(北吾妻武生新停車場線)	越前市府中1丁目	3	3
5		越前市	武生美山線	今立土木事務所前	栗田部町	4	4
6		越前市	武生美山線	今立総合支所前	栗田部町	4	4
7		越前市	武生美山線	新在家	新在家町	2	2
1	鯖丹	鯖江市	国道417号	神明駅	鯖江市神明町1丁目	3	3
2		鯖江市	国道417号	本町交差点	鯖江市本町3丁目	1	2
3		鯖江市	西尾鯖江(停)線	鯖江駅前交差点	鯖江市旭町1丁目	1	2
1	敦賀	敦賀市	敦賀(停)線	市道	敦賀市白銀町	4	4
2		敦賀市	佐田竹波敦賀線	松島町交差点	敦賀市松島町	3	3
3		敦賀市	敦賀美浜線	栗野交差点	敦賀市栗野	4	4

別表3-1 「みどりのスコープひとかき運動」箇所一覧

②バス停

71箇所

N o	土木名	市町名	バス会社	停留所名	地係	看板設置数	スコープ設置数
1	福井	福井市	京福バス	金井学園前	福井市学園	1	1
2		福井市	京福バス	新田塚	福井市新田塚	1	1
3		福井市	京福バス	福井大学前	福井市文京	1	1
4		福井市	京福バス	裁判所前	福井市春山	1	1
5		福井市	京福バス	ベル前	福井市花堂南	1	1
6		福井市	京福バス	市営団地入口	福井市光陽	1	1
7		福井市	京福バス	県福祉センター前	福井市学園	1	1
8		福井市	京福バス	湊校前	福井市学園	1	1
9		福井市	京福バス	照手町	福井市照手	1	1
10		福井市	京福バス	東明里	福井市花月	1	1
11		福井市	京福バス	本町角	福井市順化	1	1
12		福井市	京福バス	片町入口	福井市中央	1	1
13		福井市	京福バス	西公園前	福井市春山	1	1
14		福井市	京福バス	木田四ツ辻	福井市西木田	1	1
15		福井市	京福バス	有楽本町	福井市有楽町	1	1
16		福井市	京福バス	福大付属特別支援学校	福井市ハッ島町	1	1
17		福井市	京福バス	梅野	福井市梅野町	1	1
18		福井市	京福バス	セーレン前	福井市灯明寺2丁目	1	1
19		福井市	京福バス	福井トヨペット前	福井市二の宮1丁目	1	1
20		福井市	京福バス	久喜津	福井市久喜津町	1	1
21		福井市	京福バス	門前	福井市門前町	1	1
22		福井市	京福バス	四ツ井本町	福井市四ツ井1丁目	1	1
23		福井市	京福バス	下馬	福井市下馬2丁目	1	1
24		福井市	京福バス	桜谷	福井市成願寺町	1	1
25		福井市	福井鉄道㈱	田原町	福井市松本	1	1
26		福井市	福井鉄道㈱	福井新口	福井市みのり2丁目	1	1
27		福井市	福井鉄道㈱	ベル前	福井市花堂南	2	2
28		永平寺町	コミュニティバス(永平寺町)	越前竹原駅	永平寺町竹原	1	1
1	三国	坂井市	京福バス	中谷バス停(福井方面行き)	坂井市丸岡町谷町2丁目	1	1
1	奥越	大野市	京福バス	大野六間	大野市明倫町	1	1
2		大野市	京福バス	新在家	大野市南新在家	1	1
3		大野市	京福バス	南新在家	大野市南新在家	1	1
4		大野市	京福バス	中津川	大野市中津川	1	1
5		大野市	京福バス	大野東高校前	大野市中津川	1	1
6		大野市	まちなか循環バス(大野市)	大野三番	大野市要町	1	1
7		勝山市	京福バス	伊波(北部中学校前)	荒土町伊波(勝山丸岡線)	1	1
8		勝山市	京福バス	昭和町(上り)	昭和町1丁目(勝山丸岡線)	1	1
9		勝山市	京福バス	昭和町(下り)	昭和町1丁目(勝山丸岡線)	1	1
10		勝山市	ぐるりん(勝山市)	N T T勝山前	勝山市元町2丁目	1	1
11		勝山市	ぐるりん(勝山市)	ゆめおーれ勝山前	勝山市昭和町1丁目	1	1
1	丹南	越前市	福井鉄道㈱	武生口	越前市日野美1丁目	1	1
2		越前市	福井鉄道㈱	武生新	越前市府中3丁目	1	1
3		越前市	福井鉄道㈱	仁愛大前	越前市大手町	1	1
4		越前市	福井鉄道㈱	和紙の里会館前	新在家町	1	1
5		越前市	福井鉄道㈱	JR武生駅前	越前市府中	1	1
1	鯖丹	鯖江市	つつじバス(鯖江市)	神明駅	鯖江市神明町1丁目	4	8
2		鯖江市	つつじバス(鯖江市)	市役所	鯖江市西山町	1	2
3		鯖江市	つつじバス(鯖江市)	市役所	鯖江市長泉寺町2丁目	1	2
4		鯖江市	つつじバス(鯖江市)	西鯖江駅前	鯖江市桜町1丁目	1	2
5		鯖江市	つつじバス(鯖江市)	西鯖江駅前	鯖江市桜町3丁目	1	2
6		鯖江市	つつじバス(鯖江市)	市民ホールつつじ前	鯖江市本町2丁目	1	2
7		鯖江市	つつじバス(鯖江市)	市民ホールつつじ前	鯖江市本町3丁目	1	2
8		鯖江市	つつじバス(鯖江市)	JR鯖江駅	鯖江市旭町1丁目	1	2
9		越前町	福井鉄道㈱	朝日	越前町朝日	1	1
10		越前町	福井鉄道㈱	越前町役場前	越前町西田中	1	1

別表3-1 「みどりのスコープひとかき運動」箇所一覧

②バス停

No	土木名	市町名	バス会社	停留所名	地係	看板設置数	スコープ設置数
1	敦賀	敦賀市	福井鉄道㈱	敦賀駅	敦賀市鉄輪町	2	4
2		敦賀市	福井鉄道㈱	白銀町	敦賀市白銀町	2	2
3		敦賀市	福井鉄道㈱	敦賀病院前	敦賀市三島町1丁目	2	4
4		敦賀市	福井鉄道㈱	国立病院前	敦賀市金山	2	4
5		敦賀市	福井鉄道㈱	金山	敦賀市沢	1	1
6		敦賀市	福井鉄道㈱	若葉町	敦賀市若葉町	1	1
7		美浜町	福井鉄道㈱	関電社宅前	美浜町佐田	2	2
8		美浜町	福井鉄道㈱	美浜駅前	美浜町郷市	1	1
9		若狭町	福井鉄道㈱	三方駅前	若狭町三方	1	1
1	小浜	小浜市	あいあいバス (小浜市)	小浜二中前	小浜市後瀬町	1	2
2		小浜市	あいあいバス (小浜市)	小浜病院前	小浜市大手町	2	4
3		小浜市	あいあいバス (小浜市)	雲浜	小浜市雲浜1丁目	1	2
4		小浜市	あいあいバス (小浜市)	内外海小学校前	小浜市阿納尻	1	2
5		小浜市	あいあいバス (小浜市)	上中井	小浜市上中井	1	1
6		小浜市	あいあいバス (小浜市)	松永小学校前	小浜市上野	1	1
7		おおい町	大和交通(株)	いきいき館	おおい町名田庄下	1	1

市町別の設置箇所数

14市町

福井市	49 箇所	あわら市	2 箇所
敦賀市	9 箇所	坂井市	5 箇所
越前市	12 箇所	永平寺町	3 箇所
小浜市	6 箇所	越前町	2 箇所
大野市	12 箇所	若狭町	1 箇所
勝山市	9 箇所	美浜町	2 箇所
鯖江市	11 箇所	おおい町	1 箇所
		全設置箇所数	124 箇所

	交差点	バス停	合計
看板設置数	194	81	275
スコープ設置数	220	103	323

別表 3 2

運搬排雪路線表

土木事務所	対象番号	道路種別	路線名	運搬排雪区間 (地先名)	排雪計画 延長(km)	平成17年度 交通情勢調 査交通量 (台/日)	降雪量累計 5ヶ年平均 (cm)
福井	1	一般国道	364号	吉田郡永平寺町 東古市	0.2	3,421	247
	福井土木 国道 計				0.2		
	2	主要地方道	福井加賀	福井市 中央3丁目 ~ 川合鷺塚 交差点10箇所	0.3	24,482	149
	3	主要地方道	福井朝日武生	福井市 中央1丁目 西木田2丁目	1.2	20,871	149
	4	主要地方道	福井丸岡	福井市 順化1丁目 ~ 松本4丁目 交差点4箇所	0.2	29,727	149
	5	主要地方道	福井大森河野	福井市 大森町	0.5	2,118	309
	福井土木 主要地方道 計				2.2		
	6	一般県道	福井停車場勝見	福井市 日の出2丁目 ~ 御幸1丁目 交差点3箇所	0.2	4,793	149
	7	一般県道	福井停車場米松	福井市 長本 ~ 宝永3丁目 交差点3箇所	0.1	9,838	149
	8	一般県道	福井鯖江	福井市 今市 ~ 西木田2丁目 交差点4箇所	0.2	31,553	149
	福井土木 一般県道 計				0.5		
	福井土木 計				2.9		
三国	1	一般国道	305号	あわら市 舟津	0.5	4,009	74
	三国土木 国道 計				0.5		
	2	主要地方道	福井加賀	あわら市 下番	0.7	9,331	74
	3	主要地方道	福井加賀	坂井市 坂井町下兵庫	0.4	9,331	105
	4	主要地方道	芦原丸岡	あわら市 南金津	0.4	9,734	105
	5	主要地方道	芦原丸岡	あわら市 舟津 国影	1.7	6,951	105
	6	主要地方道	丸岡川西	坂井市 丸岡町川上	0.3	1,049	294
	7	主要地方道	福井丸岡	坂井市 丸岡町南横地	2.7	9,580	105
	三国土木 主要地方道 計				6.2		
	8	一般県道	中川松岡	坂井市 丸岡町山久保 丸岡町女形谷	1.2	913	294
	9	一般県道	中川松岡	坂井市 丸岡町田屋	0.3	913	294
	10	一般県道	瓜生今福	坂井市 丸岡町長畝	0.4	4,098	105
	11	一般県道	板倉高江	坂井市 丸岡町板倉 丸岡町高田	0.6	3,661	105
	12	一般県道	磯部島西瓜屋	坂井市 丸岡町高瀬	0.4	2,866	105
三国土木 一般県道 計				2.9			
三国土木 計				9.6			
奥越	1	一般国道	157号	勝山市 長山町1丁目 旭町3丁目	2.5	14,871	355
	2	一般国道	157号	大野市 中津川 東中	2.4	6,971	342
	3	一般国道	157号	大野市 東中 明治	1.7	6,971	342
	4	一般国道	476号	大野市 神明 大和町	0.7	4,191	342
	5	一般国道	476号	大野市 本町 明倫町	0.2	4,191	342
	6	一般国道	476号	大野市 明倫町 城町	0.8	4,191	342
	奥越土木 国道 計				8.3		

別表 3 2

運搬排雪路線表

土木事務所	対象番号	道路種別	路線名	運搬排雪区間 (地先名)	排雪計画 延長(km)	平成17年度 交通情勢調 査交通量 (台/日)	降雪量累計 5ヶ年平均 (cm)	
奥越	7	主要地方道	勝山丸岡	勝山市 沢町1丁目 北市	3.3	9,512	355	
	8	主要地方道	大野勝山	大野市 月美町 中保	1.3	5,943	342	
	9	主要地方道	篠尾勝山	勝山市 鹿谷町本郷	0.5	4,213	355	
	奥越土木 主要地方道 計				5.1			
	10	一般県道	栃神谷鳴鹿森田	勝山市 村岡町栃神谷	0.3	831	355	
	11	一般県道	栃神谷鳴鹿森田	勝山市 野向町竜谷	0.3	831	355	
	12	一般県道	栃神谷鳴鹿森田	勝山市 荒土町堀名桧曾谷	0.2	831	355	
	13	一般県道	栃神谷鳴鹿森田	勝山市 北郷町東野	0.3	831	355	
	14	一般県道	勝山停車場	勝山市 沢町1丁目 長山町1丁目		5,349	355	
	15	一般県道	平泉寺大渡	勝山市 平泉寺町大渡	0.4	603	355	
	16	一般県道	本郷大野	大野市 高砂町 篠座	1.1	1,106	342	
	17	一般県道	滝波長山	勝山市 長山町1丁目 滝波町5丁目	1.4	13,334	355	
	18	一般県道	勝山インター	勝山市 荒土町新保 荒土町松ヶ崎	0.4	2,866	355	
	奥越土木 一般県道 計				4.4			
	奥越土木 計				17.8			
	丹南	1	一般国道	365号	南条町南越前町 東大道	0.5	12,090	396
		2	一般国道	417号	越前市 西檜尾町 定友町	1.4	4,193	196
		3	一般国道	476号	今立郡池田町 白粟	0.2	2,339	450
4		一般国道	476号	今立郡池田町 持越	0.2	2,339	450	
5		一般国道	476号	今立郡池田町 谷口	0.2	2,339	450	
6		一般国道	476号	今立郡池田町 定方	0.2	2,339	450	
7		一般国道	476号	今立郡池田町 稲荷 寺島	0.9	2,339	450	
丹南土木 国道 計				3.6				
8		主要地方道	福井大森河野	越前市 都辺町	0.5	748	196	
9		主要地方道	福井今立	越前市 野岡町 粟田部町本町	1.6	6,027	196	
丹南土木 主要地方道 計				2.1				
10		一般県道	寺武生	越前市 北府2丁目	0.3	3,978	196	
11	一般県道	小曾原武生	越前市 大虫町	0.5	18,868	196		
12	一般県道	中小屋武生	南越前町 上平吹	0.5	1,759	196		

別表3 2

運搬排雪路線表

土木事務所	対象番号	道路種別	路線名	運搬排雪区間 (地先名)	排雪計画 延長(km)	平成17年度 交通情勢調 査交通量 (台/日)	降雪量累計 5ヶ年平均 (cm)
丹南	13	一般県道	鯖江今立	越前市 野岡町	0.1	9,702	196
	14	一般県道	藤木新堂	越前市 東庄境町 赤坂町	1.3	637	196
	15	一般県道	池泉今立	越前市 栗田部町栄	0.2	3,914	196
	16	一般県道	大滝定友	越前市 大滝町 新在家町	1.2	2,738	196
	17	一般県道	岩本栗田部	越前市 岩本町 不老町	0.3	2,738	196
	丹南土木 一般県道 計				4.4		
	丹南土木 計				10.1		
鯖丹	1	一般国道	365号	丹生郡越前町 織田	0.5	6,519	228
	2	一般国道	417号	鯖江市 糺	0.3	13,735	195
	鯖丹土木 国道 計				0.8		
	2	主要地方道	鯖江美山	鯖江市 新出	0.2	6,129	195
	3	主要地方道	鯖江美山	鯖江市 河和田	1.4	7,628	345
	鯖丹土木 主要地方道 計				1.6		
	4	一般県道	石田家久停車場	鯖江市 吉田	0.2	2,253	195
	5	一般県道	福井鯖江	鯖江市 丸山	0.6	21,222	195
	6	一般県道	三尾野鯖江	鯖江市 杉本	0.3	7,024	195
鯖丹土木 一般県道 計				1.1			
鯖丹土木 計				3.5			
敦賀	1	主要地方道	敦賀停車場	敦賀市 白銀 (敦賀駅)	0.3	13,392	123
	敦賀土木 主要地方道 計				0.3		
	2	一般県道	松島若葉	敦賀市 松原	0.5	15,983	123
	3	一般県道	敦賀美浜	敦賀市 野神 金山	2.5	14,849	123
	4	一般県道	松原栗野停車場	敦賀市 櫛川	1.0	1,879	123
敦賀土木 一般県道 計				4.0			
敦賀土木 計				4.3			
小浜	1	一般国道	162号	小浜市 西津 福谷	1.2	7,479	95
	小浜土木 国道 計				1.2		
	2	主要地方道	小浜上中	小浜市 大手町 南川町	0.5	9,558	95
	小浜土木 主要地方道 計				0.5		
	3	一般県道	畑若狭和田停車場	大飯郡高浜町 畑 和田	4.5	1,994	178
	4	一般県道	高浜港高浜停車場	大飯郡高浜町 事代 宮崎	0.9	2,088	178
小浜土木 一般県道 計				5.4			
小浜土木 計				7.1			
合計				55.3	71 区間		

別表 3 3

除排雪を重点的に行う交差点

土木事務所	交差点名	路線種別	路名	交差路名又は地係	
福 井	幾久交差点	一般国道	4 1 6 号	(主) 福井丸岡	
	新保交差点	一般国道	4 1 6 号	(国) 8 号	
	堀の宮交差点 ※	一般国道	4 1 6 号	(市) 福井川西	
	大仏前交差点	主要地方道	福井加賀	(一) 殿下福井	
	豊島交差点	主要地方道	福井加賀	(市) 木田橋通り	
	社中入口交差点 ※	主要地方道	福井四ヶ浦	(市) 環状西	
	片粕口交差点	主要地方道	福井四ヶ浦	(市)	
	幸橋北詰交差点 ※	主要地方道	福井朝日武生	(主) 福井加賀	
	毛矢交差点 ※	主要地方道	福井朝日武生	(市) 福井川西(市) 中 3 - 2 7 2	
		主要地方道	福井朝日武生	(市) 中 3 - 2 8 9 (市) 中 3 - 2 7 7	
		主要地方道	福井朝日武生	(市) 中 3 - 2 9 5 (市) 中 3 - 2 8 6	
	新木田交差点 ※	主要地方道	福井朝日武生	(一) 東郷福井	
		主要地方道	福井朝日武生	(市) 環状西	
	島寺交差点 ※	主要地方道	福井朝日武生	(一) ふくい健康の森	
	大名町交差点	主要地方道	福井丸岡	(主) 福井加賀、福井停車場	
		主要地方道	福井丸岡	(市) 中 1 - 2 9 1 (市) 中 1 - 3 7 5	
	裁判所前交差点	主要地方道	福井丸岡	(一) 吉野福井、殿下福井	
	東下交差点	主要地方道	福井丸岡	(市都) 松岡菅谷	
	大土呂交差点	主要地方道	清水美山	(国) 8 号	
	松本交差点	一般県道	福井停車場米松	(市) お泉水通り、松本通り	
	志比口交差点	一般県道	福井停車場米松	(一) 淵上志比口	
	大和田交差点	一般県道	舟橋松岡	(国) 8 号	
	南四ッ井交差点	一般県道	吉野福井	(国) 8 号	
	駅東口交差点 ※	一般県道	吉野福井	(市) 木田橋通り	
	光陽交差点	一般県道	殿下福井	(市) 福井川西	
	春日交差点 ※	一般県道	東郷福井	(市) 木田橋通り	
		一般県道	三尾野別所	(市) 木田橋通り	
		一般県道	三尾野別所	(市) 南 1 - 1 7 8	
	(志津が丘入口)	一般県道	ふくい健康の森	(市)	
	29 箇所				
	三 国	六日交差点 ※	主要地方道	福井金津	(一) 三国金津
		春江町役場付近	主要地方道	福井金津	坂井市春江町随応寺
六日付近 ※		主要地方道	福井金津	あわら市大溝	
丸岡インター線 ※		主要地方道	丸岡インター	(一) 磯部島西瓜屋	
東山交差点 ※		一般県道	中川松岡	(市) 東部落交差点	
四ッ柳交差点		一般県道	板倉高江	(一) 磯部島西瓜屋	
細呂木交差点 ※		一般県道	細呂木停車場北潟	(一) 水口牛の谷	
牛の谷交差点 ※		一般県道	牛の谷 (停)	(一) 水口牛の谷	
8 箇所					
奥 越	中津川交差点 ※	一般国道	157号	(国) 157号・(市) 下中野・中津川	
	東中交差点 ※	一般国道	157号	(市) 東中・菖蒲池・(市) 清滝	
	神明交差点 ※	一般国道	157号	(国) 476号・(市) 駅東 (市) 六間・末吉・向島	
	明治交差点 ※	一般国道	157号	(国) 158号	
		一般国道	157号	(市) 新町陽明中	
		一般国道	157号	(市) 上中野・陽明中挟	
		一般国道	157号	(市) 石灯籠	
		一般国道	157号	(市) 七間	
		一般国道	157号	(市) 中挟美里	
		一般国道	157号	(市) 上神明・明治	
		一般国道	157号	(市) 天神・春日3丁目	
		一般国道	157号	(市) 鍬掛新庄東中	
		一般国道	157号	(市)(国) 158号新庄春日2丁目	
		一般国道	157号	大野市神明町	
		一般国道	157号	大野市中野	
		一般国道	157号	(市) 明治公園	
		一般国道	157号	(市) 上神明・明治	
		一般国道	157号	(市) 清滝	
		一般国道	157号	(市) 上篠座・下掘	
		一般国道	157号	(市) 上黒谷・下舌・中掘・友兼	
	一般国道	157号	(市) 上掘・稲郷		
	一般国道	157号	(市) 上庄中木本		
	一般国道	157号	(市) 稲郷森山		
	一般国道	157号	(市) 稲郷西山		
	一般国道	157号	(市) 上掘・稲郷		

別表 3 3

除排雪を重点的に行う交差点

土木事務所	交差点名	路線種別	路名	交差路名又は地係
奥 越		一般国道	157号	(市)(国)157号平沢
		一般国道	157号	(市)木本新田・今井
	長山交差点	一般国道	157号	(一)滝波長山
	昭和町3丁目交差点 ※	一般国道	157号	(市)元祿
	中休交差点	一般国道	158号	(一)五条方松原出勝山
		一般国道	158号	(市)鍛掛・下黒谷
		一般国道	158号	(市)鍛掛新庄東中
		一般国道	158号	(市)(国)158号新庄春日2丁目
		一般国道	158号	(市)三番市庁舎新庄
		一般国道	158号	(市)春日・糸魚・篠座
		一般国道	158号	(市)大野駅春日木本
		一般国道	158号	(市)東中・北御門稲郷
		一般国道	158号	(市)東中菖蒲池
		一般国道	158号	(市)富島・上野・井ノ口
		一般国道	158号	(市)上唯野蕨生小中出
		一般国道	158号	(市)大門・花山
	伊波交差点	一般国道	416号	(主)勝山丸岡
	大野駅前交差点 ※	一般国道	476号	(市)善導寺・(市)大野駅春日木本
	三番六間交差点 ※	一般国道	476号	(一)本郷大野・(市)三番市庁舎新庄
		一般国道	476号	(市)花山・下丁・中丁
		一般国道	476号	(市)城北・泉・鍛掛
		一般国道	476号	(市)城北・泉・鍛掛
		一般国道	476号	(市)駅前清滝
	元町交差点 ※	主要地方道	勝山丸岡	(市)元祿
	北市交差点 ※	主要地方道	勝山丸岡	(市)西環状
	沢町交差点 ※	主要地方道	勝山丸岡	(一)勝山停車場
	滝波町1丁目交差点 ※	主要地方道	勝山丸岡	(市)西環状
	立石交差点	主要地方道	勝山丸岡	(市)立石
	昭和町2丁目交差点	主要地方道	勝山丸岡	(市)旭猪野
		主要地方道	大野勝山	(市)中挟美里
		主要地方道	大野勝山	(市)富島・上野・井ノ口
		主要地方道	大野勝山	(市)土布子・栗原中央・土打
		主要地方道	大野勝山	(市)松丸・大月・橋爪
		主要地方道	大野勝山	(市)伏石金山
		主要地方道	大野勝山	(市)橋爪・落合
	三番交番前交差点 ※	一般県道	本郷大野	(市)上中野・陽明中挟
	三番バス停前交差点 ※	一般県道	本郷大野	
		一般県道	本郷大野	(市)小矢戸・東大月清掃センター
		一般県道	本郷大野	(市)北部幹
		一般県道	本郷大野	(市)下中野赤根
		一般県道	本郷大野	(市)下中野・中津川
		一般県道	本郷大野	(市)新町陽明中
		一般県道	本郷大野	(市)石灯籠
		一般県道	本郷大野	(市)七間
		一般県道	本郷大野	(市)駅前清滝
		一般県道	本郷大野	(市)天神・春日3丁目
		一般県道	本郷大野	(市)鍛掛新庄東中
		一般県道	本郷大野	(市)鍛掛新庄東中
		一般県道	本郷大野	(市)(国)158号新庄春日2丁目
		一般県道	上唯野西屋勝山	(市)七板下唯野
	一般県道	上唯野西屋勝山	(市)伏石・柿ヶ島	
	一般県道	上唯野西屋勝山	(市)萩ヶ野不動堂	
	一般県道	皿谷大野	(市)大門・花山	
	一般県道	皿谷大野	(市)北部幹	
	一般県道	皿谷大野	(市)下中野赤根	
	一般県道	皿谷大野	(市)城北・泉・鍛掛	
	一般県道	皿谷大野	(市)北大野駅上中野	
	一般県道	皿谷大野	(市)石灯籠	
	一般県道	皿谷大野	(市)七間	
	一般県道	五条方松原出勝山	(市)青島・土布子	
	一般県道	五条方松原出勝山	(市)南新在家・森目小	

別表 3 3

除排雪を重点的に行う交差点

土木事務所	交差点名	路線種別	路名	交差路名又は地係
奥越		一般県道	五条方松原出勝山	(市)下麻生島・上森目
		一般県道	五条方松原出勝山	(市)富島・上野・井ノ口
		一般県道	五条方松原出勝山	(市)上野・新塚原
		一般県道	五条方松原出勝山	(市)上唯野蕨生小中出
		一般県道	五条方下荒井	(市)南新在家・森目小
		一般県道	五条方下荒井	(市)下麻生島・上森目
		一般県道	五条方下荒井	(市)上黒谷・下舌・中据・友兼
		一般県道	五条方下荒井	(市)友兼・蕨生
		一般県道	五条方下荒井	(市)稲郷・下五条方
96 箇所	郡町1丁目交差点 ※	一般県道	滝波長山	(市)西幹
丹南	小松交差点	一般国道	365号	(主)福井朝日武生
	大虫口交差点	一般国道	365号	(主)福井朝日武生
	王子保駅入口交差点	一般国道	365号	(一)帆山王子保停車場
	行松交差点	一般国道	365号	(国)8号
	上太田交差点 ※	一般国道	365号	越前市上太田町
	常久交差点	一般国道	365号	越前市常久町
	松森交差点	一般国道	365号	越前市松森町
	戸谷交差点 ※	一般国道	417号	越前市戸谷町
	板垣	一般国道	417号	町道 中部線
	本町	一般国道	417号	主要地方道 福井今立線
	ツダ薬局前	一般国道	417号	(町)本町谷町・本町大門
	市(池田町)	一般国道	417号	(国)476号
	信越交差点	主要地方道	武生美山	(一)寺武生
	万代町交差点	主要地方道	武生美山	越前市万代町
	武生高校口交差点	主要地方道	武生美山	越前市八幡1丁目
	村国三丁目交差点	主要地方道	武生美山	越前市村国3丁目
	北町第二交差点	主要地方道	武生美山	越前市北町
	新在家	主要地方道	武生美山	一般県道 大滝定友線
	土木事務所前 ※	主要地方道	武生美山	(一)池泉今立
	今立総合支所前	主要地方道	武生美山	(市)佐山定友
	野岡・仲山	主要地方道	武生美山	(主)福井今立
	塚原交差点	主要地方道	福井朝日武生	越前市塚原町
	片屋交差点	主要地方道	福井朝日武生	越前市片屋町
	武生警察署交差点	主要地方道	福井朝日武生	越前市日野美1丁目
	千福第二交差点	主要地方道	福井朝日武生	越前市東千福町
	妙法寺交差点	主要地方道	福井朝日武生	越前市妙法寺町
	杉崎交差点	主要地方道	武生インター	越前市杉崎町
	広瀬第二交差点	主要地方道	武生米ノ	越前市広瀬町
	堀川交差点	主要地方道	武生米ノ	越前市堀川町
	広瀬第一交差点	主要地方道	武生米ノBP	越前市広瀬町
	西庄境交差点	主要地方道	福井今立	越前市西庄境町
	南小山交差点	一般県道	池泉今立	越前市南小山町
	鋳物師交差点	一般県道	池田南条	南越前町鋳物師
	下牧谷交差点	一般県道	池田南条	南越前町下牧谷
	岡田交差点	一般県道	小曾原武生	越前市岡本町
	鏡堀川交差点	一般県道	小曾原武生	越前市鏡町
	大手交差点	一般県道	菅生武生	越前市大手町
	仁愛大学交差点	一般県道	菅生武生	越前市大手町
	鞍谷橋交差点	一般県道	菅生武生	越前市松尾谷町
	上真柄交差点	一般県道	武生インター東	越前市上真柄町
	上野第一交差点	一般県道	中小屋武生	南越前町上野
	上野第二交差点	一般県道	中小屋武生	南越前町上野
	堂宮交差点	一般県道	中小屋武生	南越前町堂宮
	西大道交差点	一般県道	南条(停)	南越前町西大道
	北町第一交差点	一般県道	西尾鯖江(停)	越前市北町
	武生商校口交差点	一般県道	福井鯖江	越前市家久町
	家久駅交差点	一般県道	福井鯖江	越前市家久町
村田交差点	一般県道	小曾原武生	広域農道	
四郎丸交差点	一般県道	湯谷王子保(停)	越前市四郎丸町	
阿久和交差点	一般県道	杣山城址	南越前町阿久和	
	一般県道	寺武生	越前市稲寄町	
50 箇所				

別表 3 3

除排雪を重点的に行う交差点

土木事務所	交差点名	路線種別	路名	交差路名又は地係
鯖 丹	織田北交差点 ※	一般国道	3 6 5 号	(国) 4 1 7 号
	宮崎役場前交差点	一般国道	3 6 5 号	(主)越前宮崎(一)糸生宮崎
	織田役場口 ※	一般国道	3 6 5 号	(主)福井大森河野
		一般国道	3 6 5 号	(町)寺八田
	糺交差点 ※	一般国道	4 1 7 号	(市)西縦貫
	西田中交差点	一般国道	4 1 7 号	(主)福井朝日武生
	朝日交差点	一般国道	4 1 7 号	(一)寺朝日(一)別所朝日
	下糸生西交差点	主要地方道	福井大森河野	(一)別所朝日
	岩倉バス停付近	主要地方道	福井大森河野	(町)北岩倉
	小曾原バス停付近	主要地方道	福井大森河野	(主)越前宮崎
	河和田交差点	主要地方道	鯖江美山	(市)北中戸口
	北中交差点	主要地方道	鯖江美山	(一)上河内北中
		主要地方道	鯖江美山	鯖江市中野町
		主要地方道	鯖江美山	鯖江市中野町
	冬島交差点	主要地方道	福井朝日武生	(市)西大井幹
	八幡神社前交差点	主要地方道	福井朝日武生	(市)若葉西和台
	東鯖江 4 丁目交差点 ※	主要地方道	鯖江インター	(市)東鯖江上河端
	東鯖江 2 丁目交差点 ※	主要地方道	鯖江インター	(市)北鯖江定次
	堤交差点	一般県道	鯖江織田	越前町織田
	剣神社入口付近 ※	一般県道	鯖江織田	越前町平等
	東信自動車前交差点 ※	一般県道	鯖江織田	(市)西縦貫
	下氏家交差点	一般県道	鯖江織田	(一)石田家久停車場
	埴鉄工所前交差点	一般県道	鯖江清水	(市)西縦貫
	北野交差点 ※	一般県道	青野鯖江	(市)西縦貫
	上江尻交差点	一般県道	福井鯖江	(市)西縦貫
	鳥羽郵便局前交差点	一般県道	福井鯖江	(市)神明 2 7 号
	鯖江大橋北交差点	一般県道	福井鯖江	(市)西縦貫
		一般県道	石田家久(停)	鯖江市石田中町
		一般県道	石田家久(停)	鯖江市二丁掛町
		一般県道	上河内北中	鯖江市北中町
		一般県道	徳光鯖江	鯖江市南井町
		一般県道	徳光鯖江	鯖江市四方谷町
	一般県道	三尾野鯖江	鯖江市吉江町	
	一般県道	三尾野鯖江	鯖江市吉江町	
34 箇所				
敦 賀	曙交差点 ※	一般国道	4 7 6 号	(国) 8 号
	白銀交差点 ※	主要地方道	敦賀停車場	(国) 8 号
	佐田交差点	主要地方道	佐田竹波敦賀	(国) 2 7 号
	松島町交差点	主要地方道	佐田竹波敦賀	(一)松島若葉
	神楽交差点 ※	主要地方道	佐田竹波敦賀	(市) 2 号、(市) 1 8 3 号
	昭和町交差点	一般県道	敦賀美浜	(市)中央沓見
	平和町交差点 ※	一般県道	松島若葉	(市)中央沓見
	若葉交差点 ※	一般県道	松島若葉	(国) 2 7 号
8 箇所				
小 浜	小浜市役所前交差点	一般国道	1 6 2 号	(主)小浜上中
	湯岡橋東詰交差点	一般国道	1 6 2 号	(国) 2 7 号
	脇袋北交差点	主要地方道	上中田島	(国) 2 7 号
	日置交差点	主要地方道	舞鶴野原港高浜	(国) 2 7 号
	青戸の大橋交差点	一般県道	赤礁崎公園	(国) 2 7 号
5 箇所				
計	230 箇所			

別表-33(付)

車道消雪施設のある交差点等における排雪

事務所名	番号	種別	路線名	箇所名
福井	1	主要地方道	福井丸岡線	東下交差点
福井	2	主要地方道	福井丸岡線	裁判所前停留所
福井	3	主要地方道	福井丸岡線	裁判所前交差点
福井	4	主要地方道	福井丸岡線	市役所前停留所
福井	5	主要地方道	福井加賀線	大名町交差点
福井	6	主要地方道	福井朝日武生線	公園口停留所
福井	7	主要地方道	福井朝日武生線	木田四ッ辻停留所
福井	8	主要地方道	福井朝日武生線	新木田交差点
福井	9	一般県道	殿下福井線	光陽交差点
三国	10	一般県道	芦原温泉停車場線	水口交差点
奥越	11	一般県道	本郷大野線	三番交番前交差点
奥越	12	一般県道	本郷大野線	大野市本町
奥越	13	一般県道	本郷大野線	大野市元町
奥越	14	主要地方道	勝山丸岡線	沢町交差点
丹南	15	一般県道	北吾妻・武生新停車場線	越前市府中1丁目
丹南	16	主要地方道	武生停車場線	越前市府中1丁目
鯖江丹生	17	一般国道	417号	北野1丁目交差点
敦賀	18	主要地方道	佐田竹波敦賀線	松島町交差点
小浜	19	一般国道	162号	小浜市役所前交差点
小浜	20	一般国道	162号	小浜市 城内

別表 3 4

市町除雪計画総括表

工事 事務 所	市町村名	道路種 別	管理延長 (k m)	除雪 路線数	除雪延長(km)				消雪工 (km)	春期除雪 (k m)	計
					直営	貸与	委託	計			
福井	福井市	1級	174.8								
		2級	161.4								
		その他	1,760.6								
		計	2,096.8				1,571.6	62.5	27.9	1,662.0	
	永平寺町	1級	31.7	37.0	12.7	4.4	7.8	24.9	15.3		40.2
		2級	24.8	33.0	13.9	0.5	5.7	20.1	1.4		21.5
		その他	144.3	524.0	43.5	9.2	55.0	107.7	4.7		112.4
		計	200.7	594.0	70.1	14.1	68.5	152.7	21.4		174.1
三国	あわら市	1級	98.5	58.0		71.3	11.7	83.0	9.3		92.3
		2級	50.8	48.0		25.3	19.3	44.6	3.0		47.6
		その他	620.6	1,771.0		56.4	463.4	519.8	4.5		524.3
		計	769.9	1,877.0		153.0	494.4	647.4	16.8		664.2
	坂井市	1級	57.0	39.0		31.0	21.0	52.0	5.0		57.0
		2級	29.0	30.0		20.0	8.0	28.0	1.0		29.0
		その他	236.6	864.0		18.0	217.6	235.6	1.0		236.6
		計	322.6	933.0		69.0	246.6	315.6	7.0		322.6
奥越	大野市	1級	63.8	35.0	46.0		10.8	56.8	1.2	7.0	65.0
		2級	46.4	34.0	22.4		23.6	46.0	1.6	0.4	48.0
		その他	387.6	790.0	14.2		293.3	307.5	5.3	20.0	332.8
		計	497.8	859.0	82.6		327.7	410.3	8.1	27.4	445.8
	勝山市	1級	56.8	34.0	31.4		19.9	51.3	1.94		53.24
		2級	37.3	36.0	18.0		13.9	31.9	0.29		32.19
		その他	346.3	543.0	11.6	12.8	127.0	151.4	10.56		161.96
		計	440.4	613.0	61.0	12.8	160.8	234.6	12.79		247.39
丹南	南越前町	1級	35.2	24.0	4.0	6.2	11.9	22.1	2.8	5.0	29.9
		2級	34.2	21.0	7.8	1.8	10.5	20.1	1.7	4.8	26.6
		その他	214.8	252.0	10.2	10.8	40.9	61.9	10.2	10.5	82.6
		計	284.2	297.0	22.0	18.8	63.3	104.1	14.7	20.3	139.1
	越前市	1級	95.1	78.0	3.9	25.9	53.4	83.2	16.0		99.2
		2級	60.3	52.0	2.3	8.5	38.7	49.5	9.3		58.8
		その他	678.1	1,787.0	4.6	22.7	383.4	410.7	20.7		431.4
		計	833.5	1,917.0	10.8	57.1	475.5	543.4	46.0		589.4
	池田町	1級	16.0	7.0		10.0	3.2	13.2	1.6	1.2	16.0
		2級	20.7	5.0		4.0	14.0	18.0	2.0	0.7	20.7
		その他	49.0	39.0		4.8	10.5	15.3	5.4	28.3	49.0
		計	85.7	51.0		18.8	27.7	46.5	9.0	30.2	85.7
鯖丹	鯖江市	1級	67.5	51.0	6.3		50.9	57.2	7.4		64.6
		2級	28.3	25.0	2.3		117.0	119.3	10.1		129.4
		その他	545.4	1,634.0			315.0	315.0	19.1		334.1
		計	641.2	1,710.0	8.6		482.9	491.5	36.6	1.0	529.1
	越前町	1級	65.2	40.0		29.0	18.1	47.1	8.8		55.9
		2級	42.5	36.0		19.8	12.2	32.0	0.6		32.6
		その他	242.2	412.0		112.5	67.4	179.9	2.8		182.7
		計	349.9	488.0		161.3	97.7	259.0	12.2		271.2
敦賀	敦賀市	1級	54.1	40.0		11.6	41.0	52.6	1.5		54.1
		2級	27.4	24.0		0.6	24.9	25.5	1.9		27.4
		その他	352.8	1,759.0		8.1	295.6	303.7	16.7		320.4
		計	434.3	1,823.0		20.3	361.5	381.8	20.1		401.9
	美浜町	1級	25.1	17.0		8.3	14.0	22.3			22.3
		2級	18.2	18.0		7.0	7.6	14.6			14.6
		その他	128.7	200.0		11.7	60.2	71.9	1.0		72.9
		計	172.0	235.0		27.0	81.8	108.8	1.0		109.8
	若狭町	1級	46.9	23.0		18.5	19.0	37.5			37.5
		2級	34.0	17.0		-	22.7	22.7	0.37		23.1
		その他	407.3	-		-	159.6	159.6			159.6
		計	488.2	40.0		18.5	201.3	219.8	0.37		220.17
小浜	小浜市	1級	45.5	32.0	20.0	0.7	23.6	44.3	0.6		44.9
		2級	43.8	40.0	15.3	1.9	22.1	39.3			39.3
		その他	334.9	451.0	93.6	26.0	36.8	156.4	1.6		158.0
		計	424.2	523.0	128.9	28.6	82.5	240.0	2.2		242.2
	高浜町	1級	18.9	15.0			16.3	16.3			16.3
		2級	15.8	13.0			10.7	10.7	0.1		10.8
		その他	141.1	58.0			33.2	33.2	0.1		33.3
		計	175.8	86.0			60.2	60.2	0.2		60.4
	おおい町	1級	21.8	26.0		9.5	13.8	23.3			23.3
		2級	15.4	19.0		5.0	9.8	14.8			14.8
		その他	193.8	367.0		28.1	76.4	104.5			104.5
		計	231.0	412.0		42.6	100.0	142.6			142.6
合計			8,448.2	12,458.0	384.0	641.9	3,332.4	5,929.9	270.9	106.8	6,307.6

別表 3 5 市町除雪機械

平常体制

() : 保有車

土木	市町村	グレーダー	スノーローダ	除雪トラック	ブルドーザ	ダンプトラック	ロータリー除雪車	歩道除雪車	計
福井	福江市	(5) 22	(1) 326	(1) 1	(26) 45	()	(4) 4	(25) 51	(62) 449
	永平寺町	()	(22) 40	()	()	()	() 1	(5) 5	(27) 46
三国	あわら市	(1) 1	(2) 38	(2) 3	()	()	(1) 1	()	(6) 43
	坂井市	(1) 3	(14) 187	(5) 8	(2) 2	()	(1) 1	(12) 12	(35) 213
奥越	大野市	() 2	(14) 101	()	()	()	(5) 7	(3) 8	(22) 118
	勝山市	()	()	()	(8) 8	(2) 2	(5) 5	(2) 2	(17) 17
丹南	南越前町	()	(7) 20	(1) 1	()	()	(2) 2	(5) 5	(15) 28
	越前市	(1) 6	(12) 137	(1) 2	() 7	(1) 174	(1) 2	(3) 9	(19) 337
	池田町	()	()	()	(4) 12	()	(1) 3	()	(5) 15
鯖丹	鯖江市	(2) 8	(4) 133	()	() 1	(2) 2	(1) 1	(2) 2	(11) 147
	越前町	() 1	(17) 43	(2) 2	()	()	(2) 2	(7) 7	(28) 55
敦賀	敦賀市	() 11	(10) 128	(2) 2	()	() 157	()	(2) 2	(14) 300
	美浜町	()	(4) 25	()	()	() 3	()	()	(4) 28
	若狭町	() 1	(5) 31	(2) 2	() 1	() 3	()	(1) 1	(8) 39
小浜	小浜市	(1) 3	(1) 13	(6) 1	()	()	()	(2)	(10) 17
	高浜町	() 1	() 17	()	() 2	()	()	()	() 20
	おおい町	() 1	(3) 29	(1)	()	()	()	()	(4) 30
	合計	(11) 60	(116) 1,268	(23) 22	(40) 78	(5) 341	(23) 29	(69) 104	(287) 1,902

別表 3 6 過去の除雪事業に関するデータ

1. 最大積雪深、累計降雪深

(1) 最大積雪深

(単位：cm)

年度 観測点名	S 5 5 (5 6 豪雪)	S 5 8 (5 9 豪雪)	S 6 0 (6 1 豪雪)	H 6	H 7	H 8	H 9	H 1 0	H 1 1	H 1 2	H 1 3	H 1 4	H 1 5	H 1 6	H 1 7 (H 1 8 豪雪)	H 1 8	H 1 9	H 2 0	H 2 1
福 井	196	95	120	53	48	23	25	54	39	90	20	33	40	44	95	14	29	15	29
大 野	276	168	151	109	108	46	60	81	89	116	55	71	108	101	95	32	59	47	126
武 生	186	116	90	62	56	17	23	49	31	85	17	29	40	52	166	10	38	26	56
敦 賀	196	111	89	41	92	17	14	52	29	95	27	12	22	38	73	7	33	22	22
小 浜	54	132	46	42	49	13	8	54	49	35	36	7	16	27	40	18	33	23	8
平 均	182	124	99	61	71	23	26	58	47	84	31	30	45	52	94	16	38	27	48

(2) 累計降雪深

(単位：cm)

年度 観測点名	S 5 5 (5 6 豪雪)	S 5 8 (5 9 豪雪)	S 6 0 (6 1 豪雪)	H 6	H 7	H 8	H 9	H 1 0	H 1 1	H 1 2	H 1 3	H 1 4	H 1 5	H 1 6	H 1 7 (H 1 8 豪雪)	H 1 8	H 1 9	H 2 0	H 2 1
福 井	622	453	622	181	187	109	94	158	214	264	112	186	154	180	324	51	81	31	112
大 野	1,068	798	888	404	433	289	167	301	457	492	265	389	350	397	481	193	298	183	397
武 生	608	499	534	184	198	108	77	160	177	250	116	87	164	212	641	34	161	92	183
敦 賀	560	416	511	130	251	81	28	137	136	199	77	56	116	172	226	17	85	85	108
小 浜	272	494	300	141	178	92	31	172	214	133	136	42	102	199	174	43	104	102	51
平 均	626	532	571	208	249	136	79	186	240	268	141	152	177	232	369	68	146	99	170

2. 除雪延長

年度 道路種別	5	6	7	8	9	10	11	12	13	14	15	16	17	18	19	20	21	22
一般国道	573.4	572.4	571.5	554.5	555.0	551.5	550.6	554.2	554.7	555.3	550.3	558.7	559.9	563.4	566.4	568.3	565.6	570.3
主要地方道	564.8	560.7	559.4	557.1	552.8	549.1	541.5	541.3	541.4	541.5	546.3	546.1	545.7	538.5	538.3	538.9	541.3	541.7
一般県道	868.6	871.2	871.8	916.6	918.6	916.1	924.8	915.5	917.2	928.5	927.2	925.7	925.4	921.8	920	929.4	928.8	928.9
計	2,006.8	2,004.3	2,002.7	2,028.2	2,026.4	2,016.7	2,016.9	2,011.0	2,013.3	2,025.3	2,023.8	2,030.5	2,031.0	2,023.7	2,024.7	2,036.6	2,035.7	2,040.9

3. 除雪区分別延長

年度 道路種別	5	6	7	8	9	10	11	12	13	14	15	16	17	18	19	20	21	22
第1種	987.5	998.7	997.9	1,041.1	1,036.6	1,089.8	1,093.7	1,098.6	1,109.5	1,132.3	1,122.6	1,142.0	1,142.7	1,148.5	1,152.0	1,156.7	1,154.1	1,161.1
第2種	458.0	468.2	466.1	454.3	460.6	436.8	460.2	449.4	440.7	448.3	456.4	454.1	448.3	442.7	443.4	443.4	447.4	449.3
第3種	378.2	359.3	361.3	349.1	349.1	311.4	286.9	287.4	273.4	247.9	246.0	231.2	245.8	235.7	234.4	239.5	241.8	238.1
春除雪	183.1	178.1	177.4	183.7	180.1	178.7	176.1	175.6	189.7	196.8	198.8	203.2	194.2	196.8	194.9	197.0	192.4	192.4
計	2,006.8	2,004.3	2,002.7	2,028.2	2,026.4	2,016.7	2,016.9	2,011.0	2,013.3	2,025.3	2,023.8	2,030.5	2,031.0	2,023.7	2,024.7	2,036.6	2,035.7	2,040.9

4. 除雪形態別延長

年度 区分	除雪延長	直営 [消費含む]	貸与機械 委託	借上機械 委託	委託率
元	1,990.5	676.3	714.0	600.2	66.0
2	1,995.5	598.4	806.8	590.3	70.0
3	1,995.9	447.1	942.7	606.1	77.6
4	1,994.5	341.0	1,020.8	632.7	82.9
5	2,006.8	149.3	1,109.9	747.6	92.6
6	2,004.3	160.0	1,110.8	733.5	92.0
7	(1,828.5) 2,002.7	(0.0) 174.2	(1,123.3) 1,123.3	(705.2) 705.2	91.3
8	(1,847.0) 2,028.2	(0.0) 181.2	(1,181.3) 1,181.3	(665.7) 665.7	91.1
9	(1,832.3) 2,026.4	(0.0) 194.1	(1,170.6) 1,170.6	(661.7) 661.7	90.4
10	(1,818.2) 2,016.7	(0.0) 198.5	(1,159.4) 1,159.4	(658.8) 658.8	90.2
11	(1,809.2) 2,016.9	(0.0) 207.7	(1,155.8) 1,155.8	(653.4) 653.4	89.7
12	(1,793.8) 2,011.0	(0.0) 217.2	(1,127.4) 1,127.4	(666.4) 666.4	89.2
13	(1,785.2) 2,013.3	(0.0) 228.1	(1,086.7) 1,086.7	(698.5) 698.5	88.7
14	(1,791.4) 2,025.3	(0.0) 233.9	(1,062.4) 1,062.4	(729) 729.0	88.5
15	(1,779.5) 2,023.8	(0.0) 244.3	(1,048.3) 1,048.3	(731.2) 731.2	87.9
16	(1,770.0) 2,030.5	(0.0) 260.5	(1,047.4) 1,047.4	(722.6) 722.6	87.2
17	(1,762.3) 2,031.0	(0.0) 268.7	(1,036.7) 1,036.7	(725.6) 725.6	86.8
18	(1,754.3) 2,023.7	(0.0) 269.4	(1,081.8) 1,081.8	(672.5) 672.5	86.7
19	(1,741.3) 2,024.7	(0.0) 283.4	(1,015.7) 1,015.7	(725.6) 725.6	86.0
20	(1,749.8) 2,036.6	(0.0) 286.8	(967.4) 967.4	(782.4) 782.4	85.9
21	(1,738.9) 2,035.7	(0.0) 296.8	(988.8) 988.8	(750.1) 750.1	85.4
22	(1,733.7) 2,040.9	(0.0) 306.7	(983.6) 983.6	(750.1) 750.6	85.0

():消費工の延長を除く

5. 運搬排雪延長

(単位：km)

区分 年度	運搬排雪延長	一般国道	主要地方道	一般県道
元	76.8	11.5	24.5	40.8
2	76.7	11.5	23.0	42.2
3	75.1	11.5	22.2	41.4
4	69.5	11.0	21.5	37.0
5	72.6	15.5	27.4	29.7
6	72.4	15.0	28.8	28.6
7	65.7	14.7	25.3	25.7
8	65.7	14.6	25.3	25.8
9	65.7	14.6	25.3	25.8
10	67.7	14.6	24.9	28.2
11	66.0	13.7	23.6	28.7
12	64.3	13.7	22.9	27.7
13	61.3	13.7	20.5	27.1
14	61.1	13.7	20.5	26.9
15	57.5	12.0	19.6	25.9
16	58.3	14.6	19.3	24.4
17	58.2	14.6	19.0	24.6
18	57.6	14.6	18.9	24.1
19	57.0	14.6	18.9	23.5
20	56.6	14.6	18.4	23.6
21	55.3	14.6	18.0	22.7
22	55.3	14.6	18.0	22.7

6. 歩道除雪延長

(単位：km)

区分 年度	歩道除雪延長	一般国道	主要地方道	一般県道
元	122.0	34.3	38.8	48.9
2	129.0	38.8	43.5	46.7
3	133.9	40.7	45.4	47.8
4	133.9	40.7	45.4	47.8
5	146.6	48.5	45.3	52.8
6	148.3	48.9	52.0	47.4
7	149.6	51.9	51.4	46.3
8	166.3	56.0	55.6	54.7
9	170.1	58.4	53.4	58.3
10	173.6	59.1	53.4	61.1
11	174.2	59.1	53.4	61.7
12	174.2	59.1	53.4	61.7
13	184.4	56.6	59.1	68.7
14	183.9	55.2	59.4	69.3
15	256.7	70.7	86.9	99.1
16	268.2	72.2	88.8	107.2
17	269.6	72.6	88.4	108.6
18	274.0	75.4	90.3	108.3
19	274.3	74.4	90.6	109.3
20	274.4	75.2	90.1	109.1
21	274.4	75.2	90.1	109.1
22	276.0	76.5	90.3	109.2

7. 県保有除雪機械台数

(単位：台)

機 種 年 度	ロータリ 除雪車	除雪 トラック	除雪 グレーダ	除雪 ドーザ	スノー ローダ	小型ロータリ (歩道用)	小計	凍結防止 剤散布車	合計
2	30	56	29	31	1	21	168	17	185
3	31	56	26	33	1	23	170	20	190
4	34	58	24	34	1	24	175	21	196
5	34	57	24	37	1	25	178	22	200
6	33	57	23	38	1	25	177	25	202
7	32	57	25	36	1	25	176	27	203
8	32	59	24	38	—	25	178	27	205
9	31	60	22	39	—	26	178	27	205
10	31	60	21	40	—	26	178	27	205
11	30	59	21	42	—	26	178	27	205
12	30	59	21	42	—	26	178	27	205
13	30	60	18	44	—	26	178	27	205
14	30	59	18	45	—	26	178	27	205
15	30	59	18	45	—	26	178	27	205
16	30	59	18	45	—	30	182	27	209
17	30	59	18	45	—	30	182	27	209
18	30	59	18	45	—	30	182	27	209
19	30	61	18	45	—	30	184	27	211
20	30	62	18	45	—	30	185	27	212
21	30	62	18	45	—	30	185	27	212
22	30	63	18	46	—	35	192	28	220

最大積雪深 (S 5 5 ~ H 2 1 年度)

(単位: cm)

観測点	55年度	56年度	57年度	58年度	59年度	60年度	61年度	62年度	63年度	元年度	2年度	3年度	4年度	5年度	6年度	7年度	8年度	9年度	10年度	11年度	12年度	13年度	14年度	15年度	16年度	17年度	18年度	19年度	20年度	21年度	15平均	10平均	5平均	備考
◎福井土木	196	29	50	95	83	120	56	32	26	53	60	20	20	60	53	48	23	25	54	39	90	20	33	40	44	83	14	29	15	29	39	40	34	
上一光	310	111	120	232	163	245	95	89	36	73	138	57	39	113	143	69	54	66	91	90	133	89	70	122	136	172	33	87	78	139	95	106	102	
砂子坂	75	16	30	75	55	123	32	13	13	42	35	13	4	42	19	19	14	11	19	22	65	8	23	13	31	41	3	42	11	20	23	26	23	
山王	243	46	113	135	125	130	76	45	32	70	129	33	26	66	76	74	31	49	51	65	84	23	44	102	74	134	17	30	28	94	60	63	61	
皿谷	396	80	192	245	210	210	115	100	58	86	200	68	90	100	153	143	98	96	130	108	159	115	111	169	142	223	43	103	78	182	127	133	126	
三国	44	15	14	85	40	130	18	11	13	30	12	13	2	38	15	10	11	4	11	32	74	12	21	25	11	26	2	9	9	18	18	21	13	
竹田	294	78	122	178	127	201	67	44	53	70	95	43	37	91	99	80	54	53	71	69	97	56	64	104	94	152	23	64	55	99	76	81	79	
長畑	111	23	34	81	57	94	37	24	23	40	31	7	4	52	38	33	24	16	31	45	68	20	23	33	30	64	12	24	21	31	32	33	30	
◎大野土木	276	58	138	168	158	151	95	86	46	78	138	42	60	74	109	108	46	60	81	89	116	55	71	108	101	166	32	59	47	126	84	88	86	
南六呂師	330	93	180	227	260	223	173	113	100	116	275	100	126	141	169	172	125	108	135	130	138	116	115	198	203	276	74	121	104	222	149	157	159	
下山	395	120	202	288	257	222	171	186	100	130	313	125	156	152	208	278	205	138	170	193	291	211	179	230	270	263	62	117	85	226	195	193	151	
勝山	270	55	135	167	147	162	98	84	55	76	135	38	54	77	105	107	56	53	81	77	98	39	67	139	128	166	33	69	48	140	87	93	91	
谷	450	141	256	305	230	295	179	173	134	146	334	124	228	233	285	357	285	170	244	281	252	256	249	359	281	395	149	260	196	339	272	274	268	
鯖江	175	31	51	110	80	97	52	41	17	48	75	24	32	48	62	48	22	29	37	45	87	20	37	57	62	93	14	35	25	57	45	49	45	
上戸ノ口	223	58	92	157	112	133	85	49	19	69	92	34	35	78	102	79	38	44	64	71	110	41	48	76	89	140	21	54	46	105	68	73	73	
◎武生土木	186	46	58	116	84	90	65	45	18	41	58	14	18	53	62	56	17	23	49	31	85	17	29	40	52	95	10	38	26	56	42	45	45	
二階堂	160	70	58	140	125	140	77	60	17	53	86	24	29	74	73	65	41	42	54	48	115	33	27	59	69	127	20	64	60	72	60	65	69	
今庄	248	91	103	222	159	160	90	57	18	72	110	35	60	66	110	97	65	67	110	64	158	69	42	101	127	182	28	56	57	102	88	92	85	
広野	328	112	146	252	198	221	123	98	35	106	197	89	86	79	142	135	99	92	146	87	201	123	51	107	186	208	38	114	88	144	121	126	118	
今立土木	200	44	55	98	85	85	60	45	15	48	60	15	20	50	61	72	21	20	56	41	87	25	35	49	56	97	13	40	23	76	47	50	50	
谷口	340	92	150	224	176	192	125	109	38	78	178	73	70	92	141	124	92	64	95	82	147	85	74	116	133	196	37	121	69	95	102	107	104	
朝日土木	165	38	45	122	84	136	53	35	13	36	58	12	20	58	56	44	21	39	40	38	86	16	34	40	60	88	9	36	35	43	42	45	42	
天谷	204	67	60	185	123	165	78	38	40	65	70	35	35	120	58	51	41	38	38	65	100	43	34	66	77	121	18	57	128	73	63	72	79	
織田	218	62	51	196	78	132	65	52	25	41	76	20	21	60	57	38	25	26	41	38	94	26	34	51	59	90	9	45	33	46	44	49	45	
◎敦賀土木	196	40	39	111	81	89	72	37	10	43	54	18	17	28	41	92	17	14	52	29	95	27	12	22	38	75	7	33	22	22	37	35	32	測候所
刀根	280	110	90	230	154	210	107	93	42	62	122	50	30	51	119	130	72	52	112	84	145	99	35	76	136	176	20	82	34	78	89	88	78	
新庄	218	60	48	200	94	110	98	62	15	100	34	32	26	32	73	71	20	11	73	61	77	49	12	26	62	102	16	66	36	31	48	48	50	
◎小浜土木	54	55	42	132	35	46	56	51	20	75	14	27	22	26	42	49	13	8	54	49	35	36	7	16	27	40	18	33	23	8	28	24	24	
熊川	130	87	48	261	53	55	37	48	18	53	16	50	38	54	110	77	36	22	98	89	56	44	30	46	70	141	29	103	104	24	65	65	80	
納田終	60	160	33	166	58	68	47	95	43	15	30	38	54	89	69	76	53	29	92	180	51	54	50	30	68	111	18	102	59	20	66	56	62	
山中	125	120	38	172	78	110	65	87	40	70	19	40	38	56	91	85	37	11	74	110	34	69	23	27	54	99	14	50	40	22	50	43	45	
平均(5点)	182	46	65	124	88	99	69	50	24	58	65	24	27	48	61	71	23	26	58	47	84	31	30	45	52	92	16	38	27	48	46	46	44	
平均(31点)	223	71	90	173	122	147	83	68	37	67	105	42	48	76	95	93	57	48	79	79	111	61	54	85	96	140	27	69	54	88	76	79	76	

累計降雪深 (S 5 5 ~ H 2 1 年度)

観測点																					(単位: cm)				備考									
	55年度	56年度	57年度	58年度	59年度	60年度	61年度	62年度	63年度	元年度	2年度	3年度	4年度	5年度	6年度	7年度	8年度	9年度	10年度	11年度	12年度	13年度	14年度	15年度		16年度	17年度	18年度	19年度	20年度	21年度	15平均	10平均	5平均
◎福井土木	622	171	221	460	337	622	202	189	64	94	188	92	93	220	189	188	107	96	157	233	276	117	148	214	256	324	51	81	31	112	159	161	120	气象台
上一光	848	377	527	790	462	879	358	322	112	230	418	286	239	298	469	362	356	208	308	421	508	284	377	452	514	828	101	359	292	496	391	421	415	
砂子坂	244	67	109	224	158	417	81	71	18	54	61	45	12	87	57	78	63	24	73	110	116	57	73	132	112	164	8	60	29	57	77	81	64	
山王	812	233	346	574	336	732	231	212	73	123	223	119	115	180	266	273	196	127	206	253	295	159	223	286	310	577	75	159	113	395	243	259	264	
皿谷	1,256	418	434	986	791	778	391	492	176	272	550	287	322	277	546	517	474	308	385	558	567	398	731	574	586	775	274	578	404	602	515	549	527	
三国	216	62	79	218	139	414	54	59	18	45	47	47	11	93	62	67	28	20	62	90	178	59	39	107	53	112	8	61	18	41	63	68	48	
竹田	816	299	413	679	446	813	281	283	153	173	341	180	179	291	343	329	274	187	268	426	424	267	365	386	389	579	82	286	210	318	319	331	295	
長畑	376	141	137	327	202	434	116	127	43	54	94	44	32	125	180	175	122	67	105	206	179	109	124	176	196	218	38	124	64	148	137	138	118	
◎大野土木	1,068	281	503	798	557	888	398	440	137	215	419	166	274	298	404	433	289	167	301	457	492	265	389	350	397	641	193	298	183	397	350	361	342	
南六呂師	1,018	360	504	894	851	1,446	638	712	415	471	962	516	684	576	846	868	694	451	524	778	680	510	707	750	759	1,077	429	522	485	718	663	664	646	
下山	1,798	536	897	1,454	1,117	1,425	831	909	415	506	772	407	805	812	707	864	713	421	562	781	1,119	609	693	861	962	1,036	373	421	423	873	714	737	625	
勝山	1,060	299	536	794	649	885	368	348	163	222	490	229	199	232	408	433	333	176	294	410	431	243	376	424	437	647	128	323	213	462	355	368	355	
谷	1,823	643	954	1,540	1,156	1,518	655	704	515	475	1,055	534	787	723	1,053	1,177	927	650	739	1,099	1,022	791	1,126	1,102	1,320	1,204	670	822	862	1454	998	1,037	1,002	
鯖江	399	149	169	426	383	506	190	213	38	85	238	92	103	134	210	178	72	88	117	209	248	133	156	184	249	347	40	137	69	242	165	181	167	
上戸ノ口	787	256	339	634	473	647	260	254	66	143	335	165	177	235	356	313	220	177	233	392	352	212	278	277	431	659	78	296	135	376	295	309	309	
◎武生土木	608	203	256	499	328	534	205	225	43	91	224	81	70	163	184	198	108	77	160	177	250	116	87	164	212	481	34	161	92	183	167	178	190	
二階堂	862	280	279	623	400	654	252	265	61	162	323	143	147	190	366	298	228	152	233	262	347	178	182	252	419	504	82	405	173	404	275	295	314	
今庄	853	349	390	868	580	760	304	313	77	226	414	189	152	216	338	392	333	179	315	374	461	290	301	354	559	703	123	393	200	530	367	391	390	
広野	1,340	573	552	1,220	856	1,068	567	525	118	402	772	393	498	521	692	437	442	249	421	477	534	410	348	436	669	752	222	385	307	610	447	467	455	
今立土木	591	197	250	476	366	568	206	242	46	110	216	71	107	211	210	194	148	87	167	256	244	152	145	216	246	424	56	184	68	310	193	205	208	
谷口	1,158	387	550	878	736	889	427	479	166	250	619	304	387	329	486	503	419	174	353	467	579	414	403	466	592	725	210	451	274	175	414	429	367	
朝日土木	436	188	194	429	291	517	147	191	36	79	196	53	68	167	169	224	119	114	147	231	258	108	196	218	290	399	38	186	102	260	193	206	197	
天谷	695	241	245	820	490	729	240	223	68	113	234	169	140	317	181	284	207	121	183	328	368	192	292	336	431	645	57	251	389	244	289	321	317	
織田	578	216	182	571	342	685	220	234	58	109	269	114	122	276	164	173	138	91	166	212	271	135	159	174	282	388	42	181	112	205	182	195	186	
◎敦賀土木	560	163	141	416	284	511	187	142	22	77	106	39	51	91	130	251	81	28	137	136	199	77	56	116	172	226	17	85	85	108	118	114	104	測候所
刀根	877	304	313	990	460	792	230	298	86	167	385	198	137	205	351	449	343	132	329	387	469	333	201	347	540	640	133	312	186	399	347	356	334	
新庄	523	232	173	737	275	389	185	235	41	151	109	86	69	114	240	274	119	63	313	239	254	182	63	225	283	370	37	166	126	175	193	188	175	
◎小浜土木	272	227	112	494	174	300	155	184	47	131	78	62	56	116	141	178	92	31	172	214	133	136	42	102	199	174	43	104	102	51	118	109	95	
熊川	412	310	195	570	223	365	177	212	45	113	118	167	123	199	308	387	219	110	348	357	298	239	182	266	361	524	99	386	330	137	283	282	295	
納田終	343	404	242	716	268	442	261	328	120	122	177	161	203	363	323	465	247	122	310	636	310	195	265	285	388	762	83	345	219	119	317	297	306	
山中	485	372	165	674	399	508	208	277	79	94	79	163	153	219	322	351	195	73	326	541	209	200	126	166	249	368	42	184	148	149	222	184	178	
平均(5点)	626	209	247	533	336	571	229	236	63	122	203	88	109	178	210	250	135	80	185	243	270	142	144	189	247	369	68	146	99	170	182	184	170	
平均(31点)	766	288	336	703	469	713	291	313	114	179	339	181	210	267	345	365	268	160	271	378	389	244	286	335	415	557	125	281	208	350	309	319	304	

平成17年度～平成21年度 指定観測点における 降雪10cm/日以上 の累計降雪日数

(単位:日数)

観測 点名	年度	～11/30		12/1～12/10		12/11～12/20		12/21～12/31		1/1～1/10		1/11～1/20		1/21～1/31		2/1～2/10		2/11～2/20		2/21～2/28		3/1～3/10		3/11～3/20		3/21～3/31			
		旬計	累計	旬計	累計	旬計	累計	旬計	累計	旬計	累計	旬計	累計	旬計	累計	旬計	累計	旬計	累計	旬計	累計	旬計	累計	旬計	累計	旬計	累計		
福 井	17年度	0	0	0	0	4	4	2	6	3	9	0	9	1	10	0	10	0	10	0	10	0	10	1	11	0	11		
	18年度	0	0	0	0	0	0	0	0	0	0	0	0	0	0	0	0	0	0	0	0	0	1	1	0	1	0	1	
	19年度	0	0	0	0	0	0	0	0	0	0	0	0	0	0	0	0	0	0	0	0	0	0	0	0	0	0	0	
	20年度	0	0	0	0	0	0	0	0	1	1	0	1	0	1	0	1	0	1	0	1	0	1	0	1	0	1	0	1
	21年度	0	0	0	0	2	2	0	2	1	3	1	4	0	4	0	4	0	4	0	4	0	4	0	4	0	4	0	4
	平均	0	0	0	0	1	1	0	2	1	3	0	3	0	3	0	3	0	3	0	3	0	3	0	3	0	3	0	3
武 生	17年度	0	0	0	0	5	5	1	6	3	9	1	10	1	11	1	12	1	13	0	13	0	13	2	15	0	15		
	18年度	0	0	0	0	0	0	0	0	0	0	0	2	0	0	0	0	0	0	0	0	0	0	1	1	0	1		
	19年度	0	0	0	0	0	0	0	0	1	1	0	1	0	1	0	1	3	4	0	4	0	4	0	4	0	4		
	20年度	0	0	0	0	0	0	0	0	0	0	3	3	0	3	0	3	0	3	0	3	0	3	0	3	0	3		
	21年度	0	0	0	0	1	1	0	1	1	2	2	4	0	4	1	5	0	5	0	5	0	5	0	5	0	5		
	平均	0	0	0	0	1	1	0	1	1	2	1	4	0	4	0	4	1	5	0	5	0	5	1	6	0	6		
大 野	17年度	0	0	2	2	5	7	3	10	3	13	1	14	2	16	3	19	0	19	0	19	1	20	1	21	1	22		
	18年度	0	0	0	0	0	0	1	1	0	1	0	1	0	1	1	2	0	2	0	2	0	2	1	3	0	3		
	19年度	0	0	0	0	0	0	1	1	2	3	1	4	2	6	2	8	3	11	1	12	0	12	0	12	0	12		
	20年度	0	0	1	1	0	1	0	1	1	2	2	4	0	4	0	4	0	4	0	4	0	4	0	4	0	4		
	21年度	0	0	0	0	3	3	1	4	4	8	3	11	0	11	2	13	2	15	0	15	0	15	0	15	0	15		
	平均	0	0	1	1	2	2	1	3	2	5	1	6	1	7	2	8	1	9	0	9	0	10	0	10	0	10		
敦 賀	17年度	0	0	0	0	4	4	2	6	1	7	0	7	0	7	1	8	0	8	0	8	0	8	0	8	0	8		
	18年度	0	0	0	0	0	0	0	0	0	0	0	0	0	0	0	0	0	0	0	0	0	0	0	0	0	0		
	19年度	0	0	0	0	0	0	0	0	0	0	0	0	0	0	0	0	0	0	1	1	0	1	0	1	0	1		
	20年度	0	0	0	0	0	0	0	0	1	1	1	2	0	2	0	2	0	2	0	2	0	2	0	2	0	2		
	21年度	0	0	0	0	1	1	0	1	0	1	2	3	0	3	0	3	0	3	0	3	0	3	0	3	0	3		
	平均	0	0	0	0	1	1	0	1	0	2	1	2	0	2	0	3	0	3	0	3	0	3	0	3	0	3		
小 浜	17年度	0	0	0	0	1	1	2	3	1	4	0	4	0	4	1	5	0	5	0	5	0	5	0	5	0	5		
	18年度	0	0	0	0	0	0	0	0	0	0	0	0	0	0	1	1	0	1	0	1	0	1	0	1	0	1		
	19年度	0	0	0	0	0	0	0	0	0	0	0	0	0	0	1	1	2	3	0	3	0	3	0	3	0	3		
	20年度	0	0	0	0	0	0	0	0	0	0	3	3	0	3	0	3	0	3	0	3	0	3	0	3	0	3		
	21年度	0	0	0	0	0	0	0	0	0	0	0	0	0	0	0	0	0	0	0	0	0	0	0	0	0	0		
	平均	0	0	0	0	0	0	0	1	0	1	1	1	0	1	1	2	0	2	0	2	0	2	0	2	0	2		
平 均	17年度	0	0	0	0	4	4	2	6	2	8	0	9	1	10	1	11	0	11	0	11	0	11	1	12	0	12		
	18年度	0	0	0	0	0	0	0	0	0	0	0	1	0	0	0	1	0	1	0	1	0	1	0	1	0	1		
	19年度	0	0	0	0	0	0	0	0	1	1	0	1	0	1	1	2	2	4	0	4	0	4	0	4	0	4		
	20年度	0	0	0	0	0	0	0	0	1	1	2	3	0	3	0	3	0	3	0	3	0	3	0	3	0	3		
	21年度	0	0	0	0	1	1	0	2	1	3	2	4	0	4	1	5	0	5	0	5	0	5	0	5	0	5		
	平均	0	0	0	0	1	1	1	2	1	2	1	3	0	3	1	4	0	4	0	4	0	5	0	5	0	5		

平成17年度～平成21年度 指定観測点における 累計降雪深・積雪深調べ

(単位：cm)

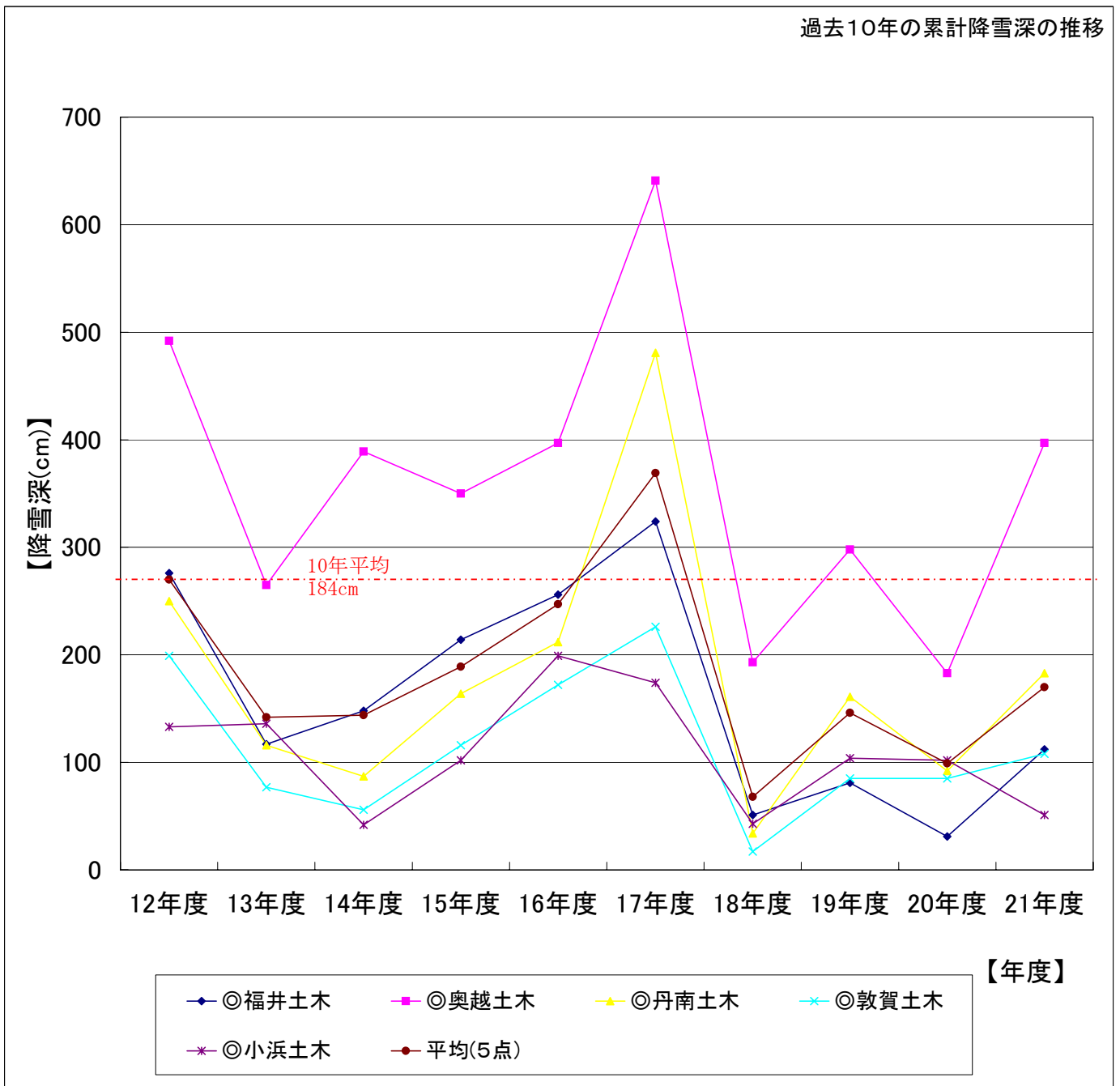
観測点名	年度	～11/30		12/1～12/10		12/11～12/20		12/21～12/31		1/1～1/10		1/11～1/20		1/21～1/31		2/1～2/10		2/11～2/20		2/21～2/28		3/1～3/10		3/11～3/20		3/21～3/31		最大積雪深					
		降雪	積雪	降雪	積雪	降雪	積雪	降雪	積雪	降雪	積雪	降雪	積雪	降雪	積雪	降雪	積雪	降雪	積雪	降雪	積雪	降雪	積雪	降雪	積雪	降雪	積雪	降雪	積雪	12月	1月	2月	3月
福井	17年度	0	0	8	6	93	63	49	69	63	95	4	82	25	58	31	41	5	28	0	0	4	3	41	37	1	95	95	95	41	37	95	
	18年度	0	0	0	0	0	0	12	10	3	7	0	0	0	0	9	7	0	0	0	0	26	14	1	0	0	0	0	0	0	0	0	
	19年度	0	0	0	0	0	0	3	7	22	14	5	4	0	0	0	0	48	29	24	10	0	0	0	0	0	0	0	0	0	0	0	
	20年度	0	0	0	0	0	0	0	0	2	0	29	15	0	0	0	0	0	0	0	0	0	0	0	0	0	0	0	0	15	0	0	15
	21年度	0	0	0	0	30	16	13	13	27	11	38	29	0	0	0	0	8	8	0	0	4	4	0	0	0	0						
	平均	0	0	2	1	25	16	15	20	23	25	15	26	5	12	8	10	12	13	5	2	7	4	8	7	0	19	24	28	10	9	28	
武生	17年度	0	0	0	0	94	64	59	78	61	95	37	86	74	81	53	62	48	47	13	24	0	0	40	29	0	0	78	95	62	29	95	
	18年度	0	0	0	0	0	0	11	8	0	0	0	0	0	8	4	0	0	0	0	13	10	0	0	0	0	0	0	0	0	0	0	
	19年度	0	0	0	0	0	0	3	36	24	11	6	26	18	0	0	62	38	24	13	0	0	0	0	0	0	0	0	0	0	0	0	
	20年度	0	0	2	2	0	0	0	17	6	67	26	0	0	0	0	4	2	0	0	0	0	0	0	2	2	2	2	26	2	2	26	
	21年度	0	0	0	0	25	20	7	19	33	18	68	56	13	18	29	18	0	0	0	0	6	6	2	0	0	0						
	平均	0	0	0	0	24	17	15	22	29	29	37	35	23	23	18	17	23	17	7	7	4	3	8	6	0	0	20	30	16	8	30	
大野	17年度	0	0	50	36	169	145	75	152	66	166	25	162	52	142	60	138	20	128	10	106	42	91	54	74	13	16	152	166	138	91	166	
	18年度	0	0	0	0	0	0	29	32	35	17	11	4	4	2	39	32	14	2	0	0	35	29	26	13	0	0	0	0	0	0	0	
	19年度	0	0	2	0	17	5	0	24	49	59	13	20	37	28	46	25	77	54	29	40	4	28	0	0	0	0	0	0	0	0	0	
	20年度	16	11	25	25	0	0	4	2	18	14	73	47	42	22	0	0	0	0	2	2	0	0	0	0	3	3	25	47	2	3	47	
	21年度	0	0	0	0	92	87	17	76	83	71	92	126	15	81	51	96	27	74	5	66	10	19	5	8	0	0						
	平均	3	2	15	12	56	47	25	57	50	65	43	72	30	55	39	58	28	52	9	43	18	33	17	19	3	4	44	53	35	24	53	
敦賀	17年度	0	0	1	1	79	46	51	73	41	45	2	31	8	8	23	20	0	0	0	0	8	5	12	5	0	0	73	45	20	5	73	
	18年度	0	0	0	0	0	0	7	7	3	3	0	0	0	0	5	3	0	0	0	0	2	1	0	0	0	0	0	0	0	0	0	
	19年度	0	0	0	0	0	0	0	18	9	0	0	6	9	4	4	269	33	4	11	0	0	0	0	0	0	0	0	0	0	0	0	
	20年度	10	8	0	0	0	0	0	9	7	60	22	2	2	0	0	4	0	0	0	0	0	0	0	0	0	0	0	22	0	0	22	
	21年度	0	0	0	0	22	22	6	12	30	9	39	20	0	0	8	3	0	0	0	0	3	3	0	0	0	0						
	平均	2	2	0	0	20	14	13	18	20	15	20	15	3	4	8	6	55	7	1	2	3	2	2	1	0	0	18	17	5	1	24	
小浜	17年度	0	0	0	0	28	21	47	36	46	40	4	26	12	10	29	18	7	3	0	0	0	2	0	0	0	0	36	40	18	2	40	
	18年度	0	0	0	0	0	0	10	5	2	2	2	2	0	0	23	18	0	0	0	0	0	0	2	0	2	0	0	0	0	0	0	
	19年度	0	0	0	0	3	3	4	3	2	2	0	0	13	4	15	11	51	33	20	13	0	0	0	0	0	0	0	0	0	0	0	
	20年度	0	0	0	0	0	0	11	7	40	15	44	23	0	0	0	0	7	7	0	0	0	0	0	0	0	0	7	23	7	0	23	
	21年度	0	0	0	0	8	8	6	2	7	3	6	3	0	0	4	4	0	0	2	2	7	6	9	5	2	0						
	平均	0	0	0	0	8	6	16	11	19	12	11	11	5	3	14	10	13	9	4	3	1	2	2	1	1	0	11	16	6	1	16	
平均	17年度	0	0	12	9	93	68	56	82	55	88	14	77	34	60	39	56	16	41	5	26	11	20	29	29	3	22	87	88	56	33	94	
	18年度	0	0	0	0	0	0	14	12	9	6	3	1	1	0	17	13	3	0	0	0	15	11	6	3	0	0	0	0	0	0	0	
	19年度	0	0	0	0	4	2	1	7	25	22	6	6	16	12	13	8	101	37	20	17	1	6	0	0	0	0	0	0	0	0	0	
	20年度	5	4	5	5	0	0	3	2	17	8	55	27	9	5	0	0	3	2	0	0	0	0	0	0	1	1	7	27	2	1	27	
	21年度	0	0	0	0	35	31	10	24	36	22	49	47	6	20	18	24	7	16	1	14	6	8	3	3	0	0	0	0	0	0	0	
	平均	1	1	4	3	26	20	17	26	29	29	25	32	13	19	17	20	26	19	5	11	7	9	8	7	1	5	23	29	15	8	30	

累計降雪深（H12～H21年度）

(単位: cm)

観測点	12年度	13年度	14年度	15年度	16年度	17年度	18年度	19年度	20年度	21年度	15平均	10平均	5平均	備考
◎福井土木	276	117	148	214	256	324	51	81	31	112	159	161	120	気象台
◎奥越土木	492	265	389	350	397	641	193	298	183	397	350	361	342	
◎丹南土木	250	116	87	164	212	481	34	161	92	183	167	178	190	
◎敦賀土木	199	77	56	116	172	226	17	85	85	108	118	114	104	測候所
◎小浜土木	133	136	42	102	199	174	43	104	102	51	118	109	95	
平均(5点)	270	142	144	189	247	369	68	146	99	170	182	184	170	

過去10年の累計降雪深の推移



別表 3 7

気象台の注意報、警報の種類および発表基準

1. 警 報

警報とは、気象業務法に基づいて県内のいずれかの地域において重大な災害が起こるおそれのある場所において、福井地方気象台が一般に警戒をうながすため発表するものをいう。

種 類	発 表 基 準
暴 風 警 報	暴風によって重大な災害が起るおそれがあると予想される場合。 具体的には、次の条件に該当する場合である。 平均風速が陸上20m/S、又は海上25m/Sをこえると予想される場合。
暴 風 雪 警 報	暴風雪によって重大な災害が起るおそれがあると予想される場合。 具体的には、次の条件に該当する場合である。 平均風速が陸上20m/S、又は海上25m/Sをこえると予想される場合。 (雪を伴う)
大 雨 警 報	大雨によって重大な災害が起るおそれがあると予想される場合。 具体的には、次の条件に該当する場合である。 1 時間雨量が40mm (ただし、総雨量の予想が100mm以上の場合とする) をこえると予想される場合。または3 時間雨量が60mmをこえると予想される場合。または24時間雨量が150mmをこえると予想される場合。
大 雪 警 報	大雪によって重大な災害が起るおそれがあると予想される場合。 具体的には、次の条件に該当する場合である。24時間の降雪の深さが平地70 c m、山地100 c mをこえると予想される場合。
高 潮 警 報	台風等による海面の異常上昇によって重大な災害が起るおそれがあると予想される場合。具体的には、次の条件に該当する場合である。 潮位が東京湾平均海面上 (T.P上) 100cmをこえると予想される場合。
波 浪 警 報	風浪、うねり等によって重大な災害が起るおそれがあると予想される場合。具体的には、次の条件に該当する場合である。 有義波高5.5m以上と予想される場合。
洪 水 警 報	洪水によって重大な災害が起るおそれがあると予想される場合。 具体的には、次の条件に該当する場合である。 1 時間雨量が40mm (ただし、総雨量の予想が100mm以上の場合とする) をこえると予想される場合。または3 時間雨量が60mmをこえると予想される場合。または24時間雨量が150mmをこえると予想される場合。

2. 注意報

注意報とは、気象業務法に基づいて県内のいずれかの地域において被害の発生が予想される場合において、福井地方気象台が一般に注意をうながすため発表するものをいう。

種 類	
風雪注意報	風雪によって災害が起るおそれがあると予想される場合。 具体的には、次の条件に該当する場合である。 雪を伴い、平均風速が陸上12m/S、海上15m/Sをこえると予想される場合。
強風注意報	強風によって災害が起るおそれがあると予想される場合。 具体的には、次の条件に該当する場合である。 平均風速が陸上12m/S、海上15m/Sをこえると予想される場合。
大雨注意報	大雨によって災害が起るおそれがあると予想される場合。 具体的には、次の条件に該当する場合である。 1時間雨量が20mm（ただし、総雨量の予想が50mm以上の場合とする）をこえると予想される場合。または3時間雨量が40mmをこえると予想される場合。または24時間雨量が70mmをこえると予想される場合。
大雪注意報	大雪によって重大な災害が起るおそれがあると予想される場合。 具体的には、次の条件に該当する場合である。24時間の降雪の深さが平地30cm、山地50cmをこえると予想される場合。
濃霧注意報	濃霧によって交通機関が著しい支障が生じるおそれがあると予想される場合。 具体的には、次の条件に該当する場合である。 濃霧によって視程が陸上で100m以下、海上で500m以下になると予想される場合。
雷注意報	落雷等によって被害が予想される場合。
乾燥注意報	空気が乾燥し、火災の危険が大きいと予想される場合。 具体的には、次の条件に該当する場合である。 実効湿度65%、最小湿度30%以下になると予想される場合。
なだれ注意報	なだれによって災害が起るおそれがあると予想される場合。 具体的には、次の条件に該当する場合である。 降雪の深さが50cm以上、または積雪が100cm以上あって最高気温が10℃以上になると予想される場合。
着氷（雪）注意報	着氷（雪）によって、通信線や送電線等に災害が起るとおそれがあると予想される場合。
霜注意報	早霜、晩霜等によって農作物に著しい災害が起るおそれがあると予想される場合。 具体的には、次の条件に該当する場合である。 最低気温が3℃以下と予想される場合。
低温注意報	低温によって農作物に著しい災害が起るおそれがあると予想される場合。 具体的には、次の条件に該当する場合である。 12～3月の日最低気温が平野部 -5℃以下山沿い-10℃以下と予想される場合。
融雪注意報	1. 積雪地域の日平均気温が12℃以上とされる場合。 2. 積雪地域の日平均気温が10℃以上と予想され、かつ日雨量が20mm以上と予想される場合。

種 類	
-----	--

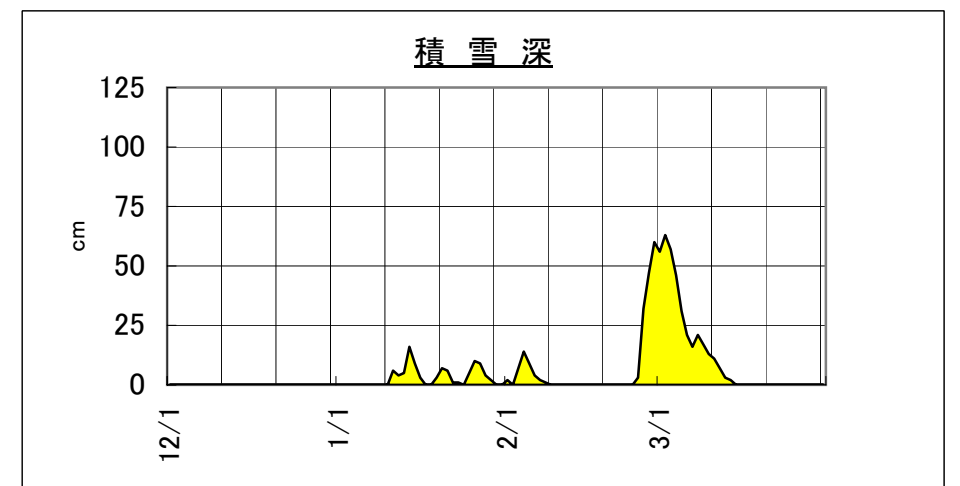
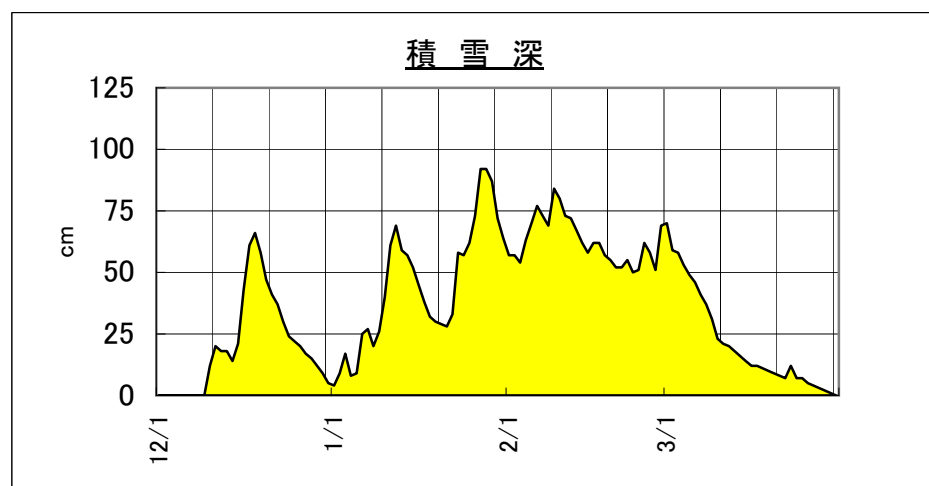
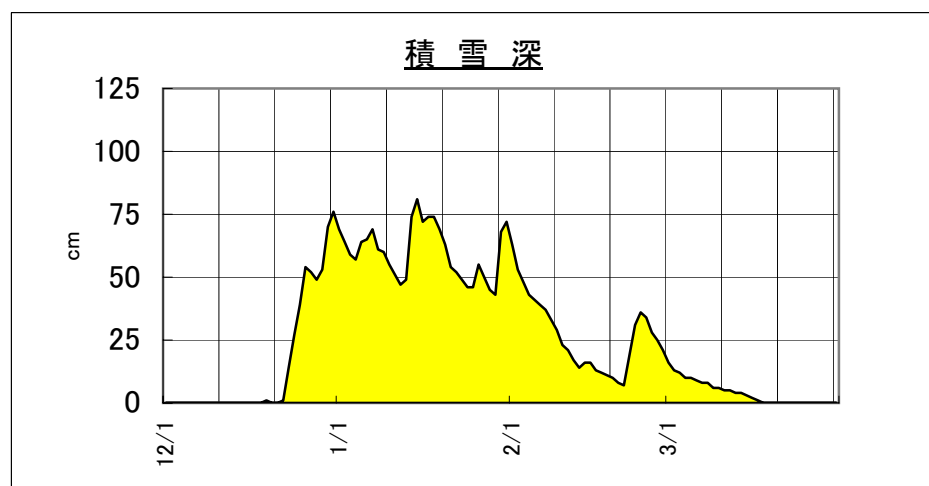
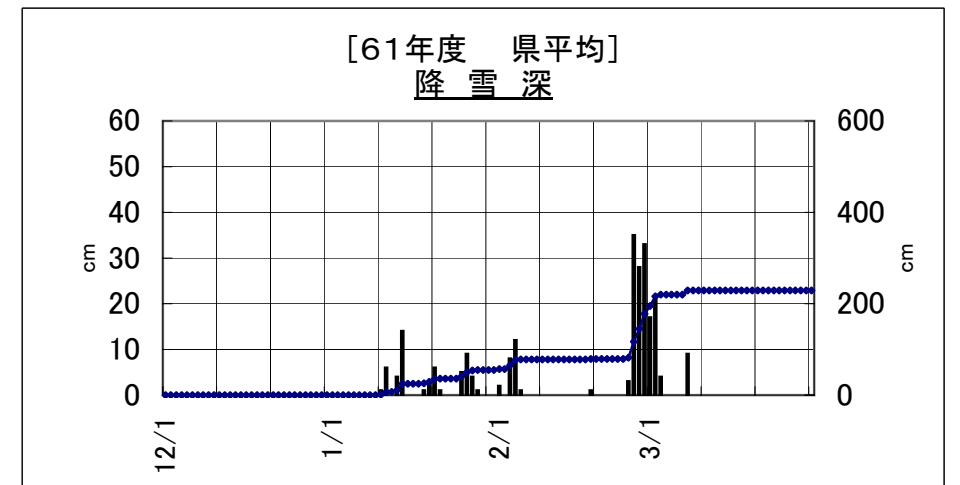
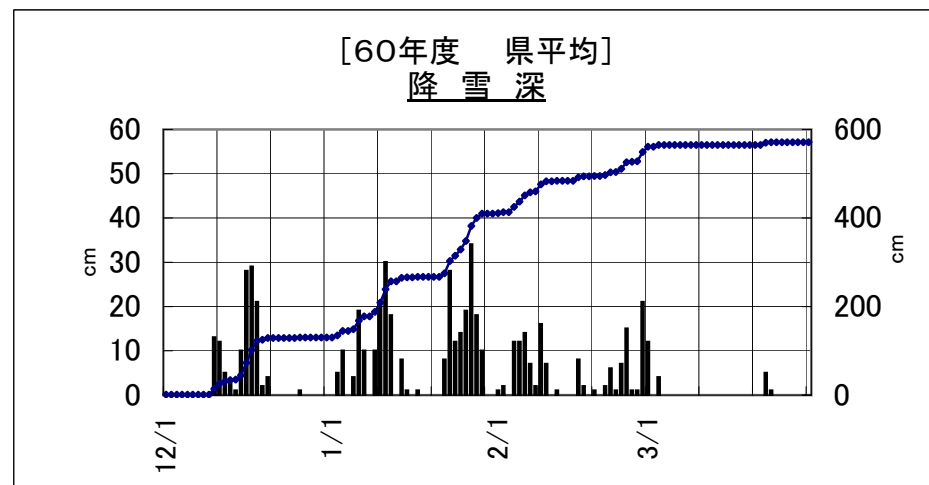
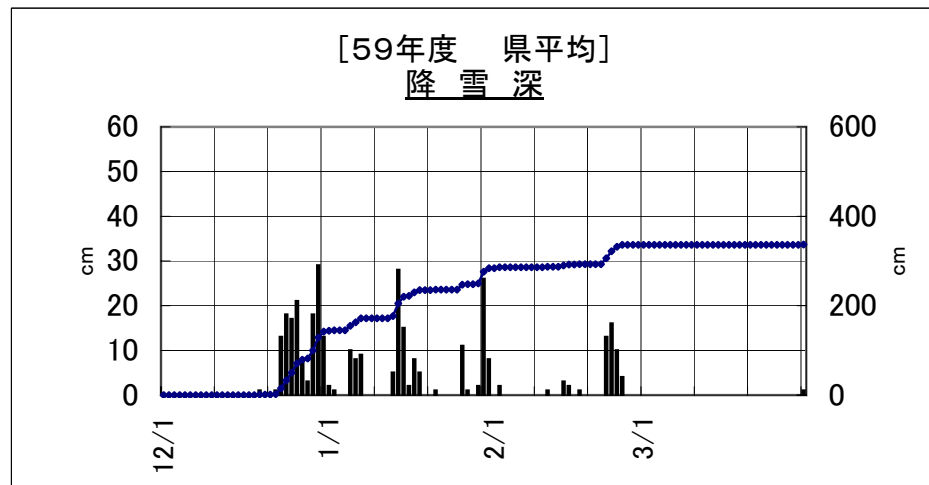
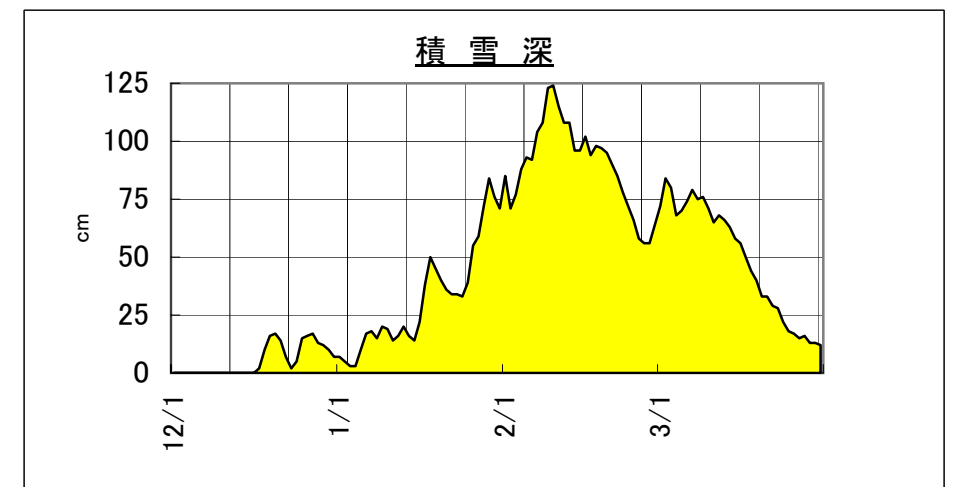
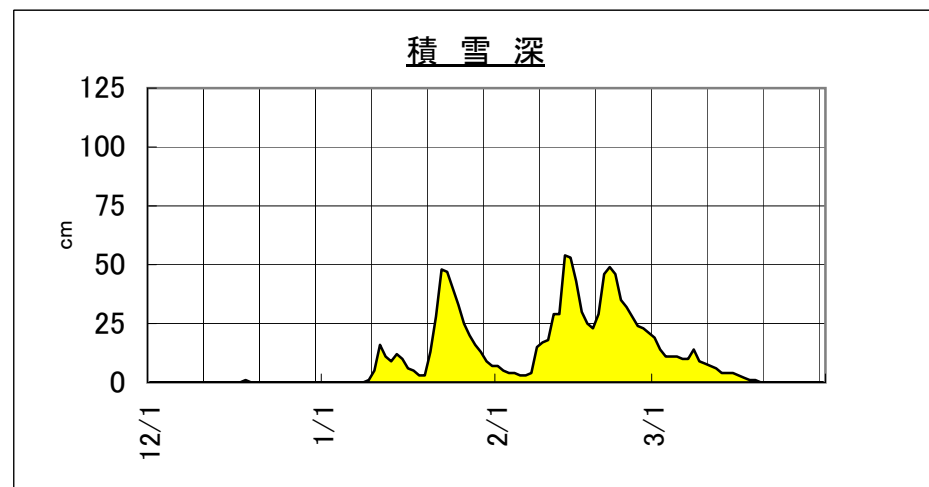
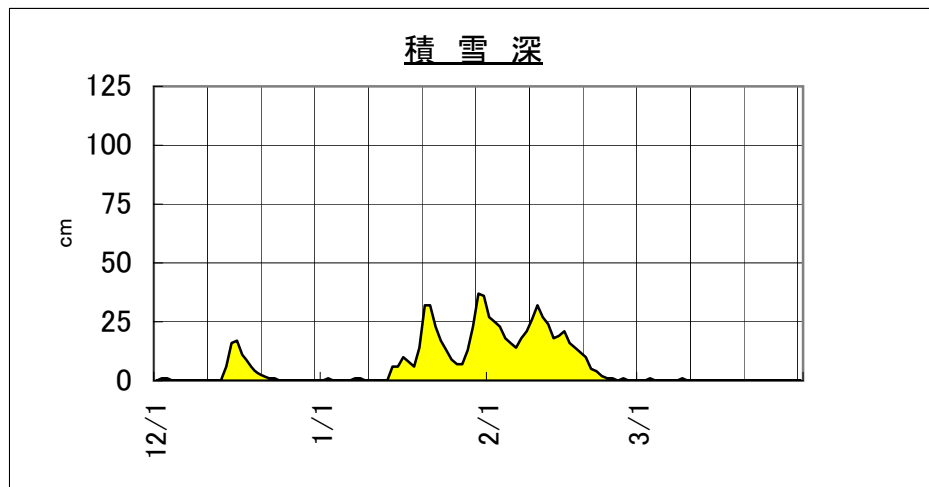
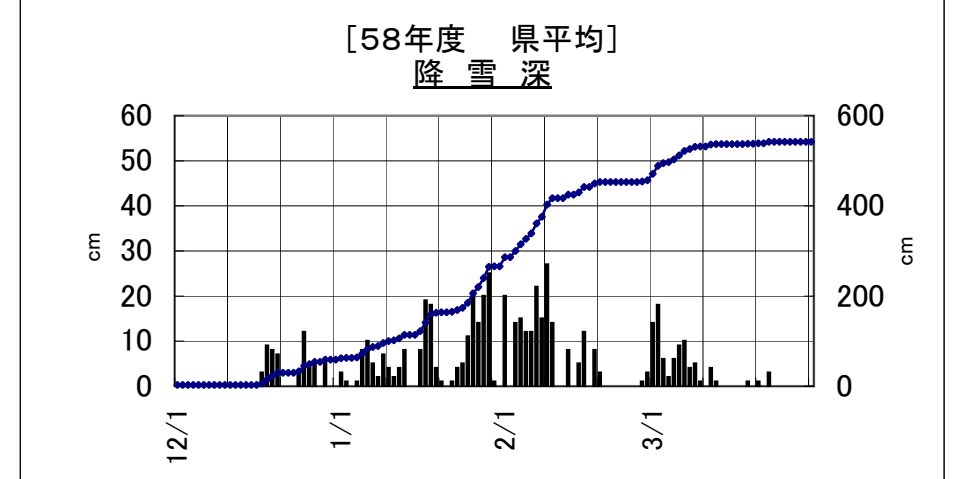
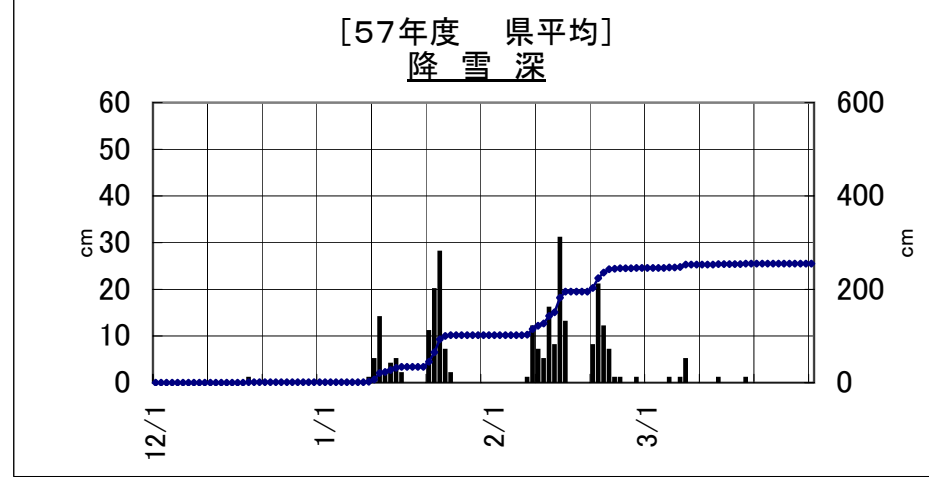
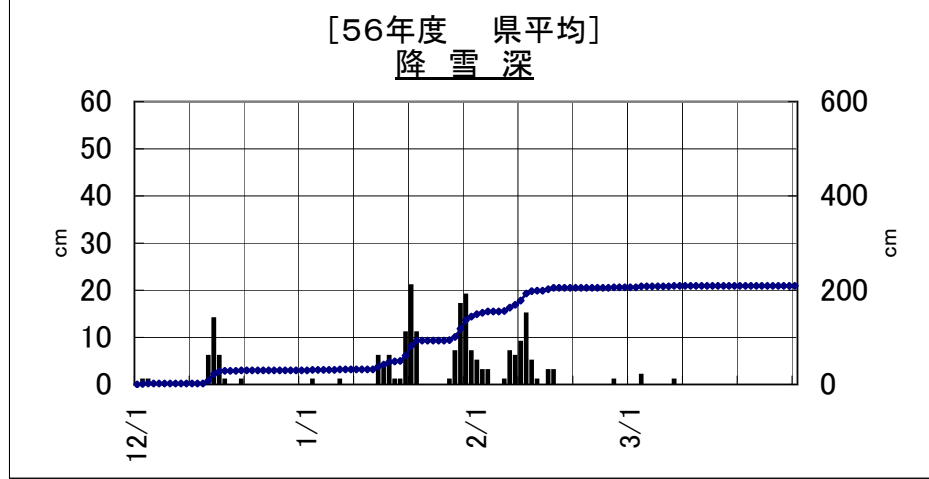
高潮注意報	台風等による海面の異常上昇について、一般の注意を喚起する必要がある場合。具体的には、次の条件に該当する場合である。 潮位が東京湾平均海面上（T.P上）70cmをこえると予想される場合。
波浪注意報	風浪、うねり等によって災害が起るおそれがあると予想される場合。具体的には、次の条件に該当する場合である。 有義波高 3m以上と予想される場合。
洪水注意報	洪水によって災害が起るおそれがあると予想される場合。具体的には、次の条件に該当する場合である。 1時間雨量が20mm（ただし、総雨量の予想が50mm以上の場合とする）をこえると予想される場合。または3時間雨量が40mmをこえると予想される場合。または24時間雨量が70mmをこえると予想される場合。

3. 気象情報

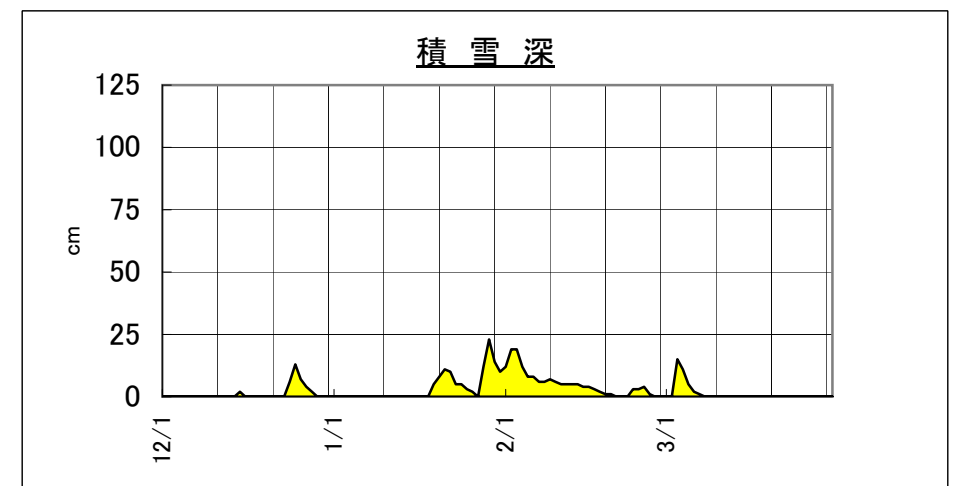
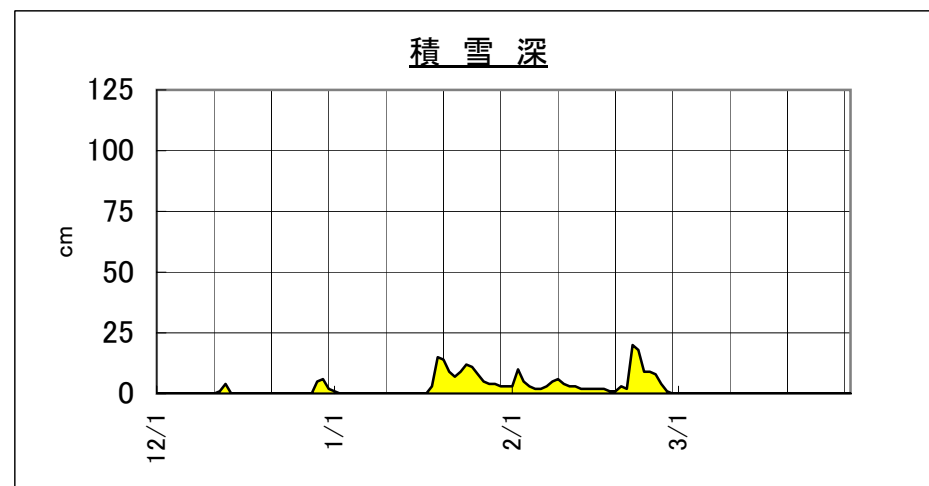
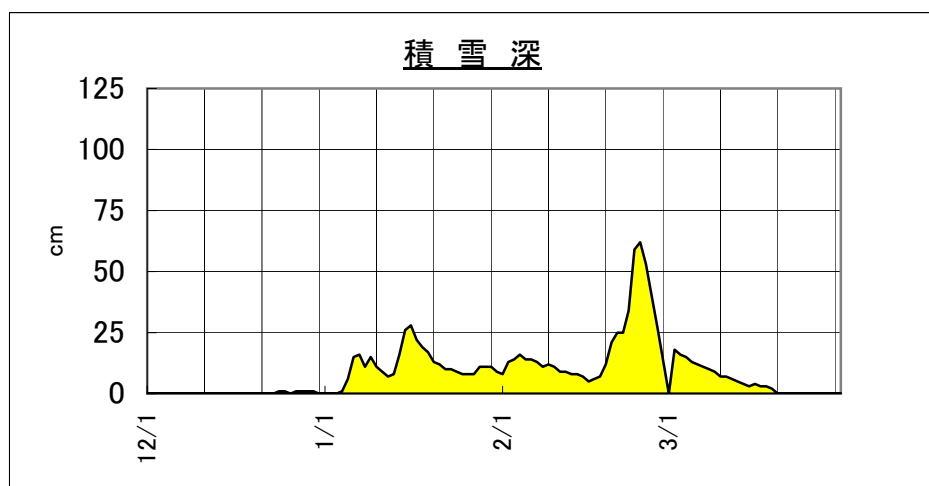
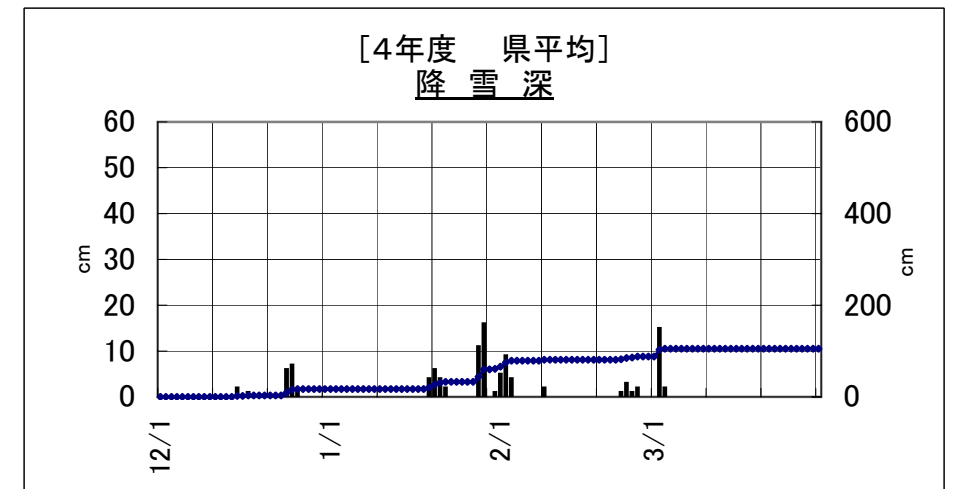
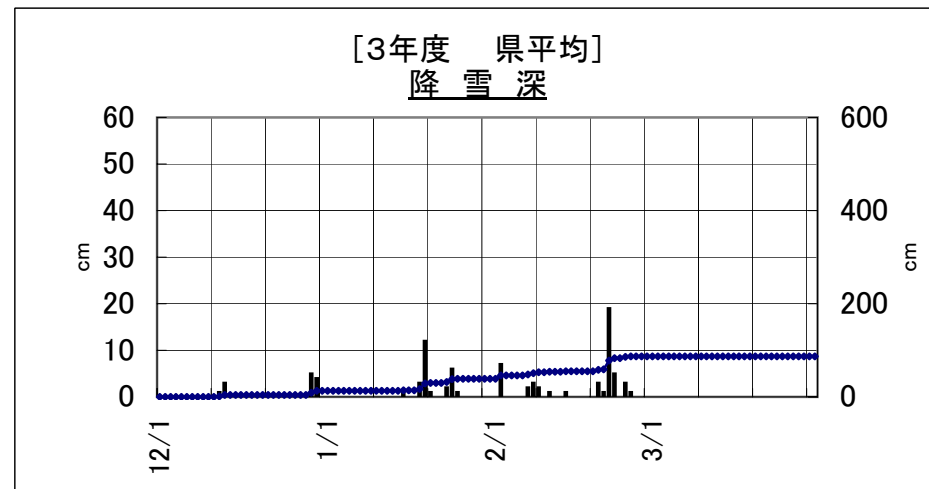
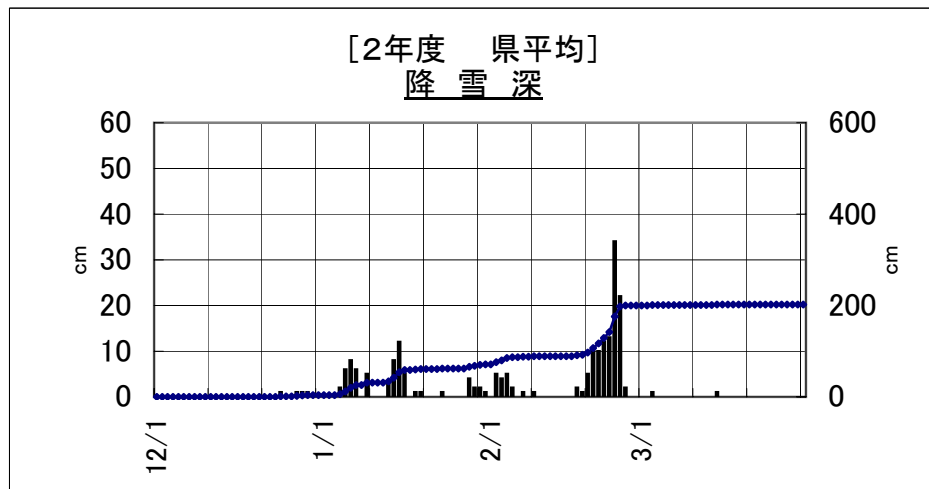
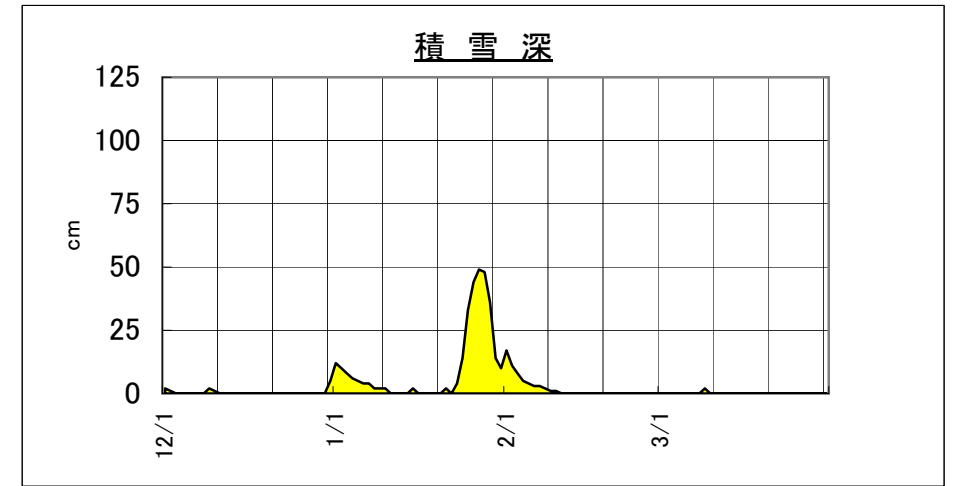
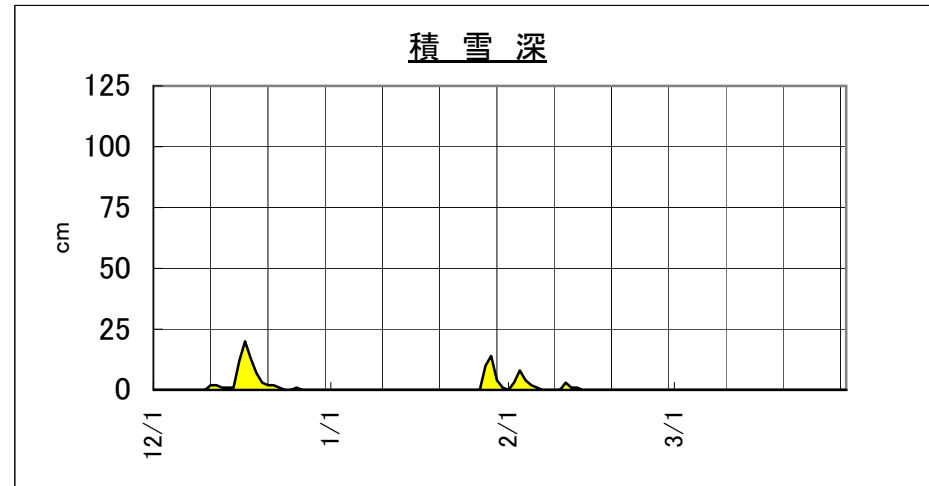
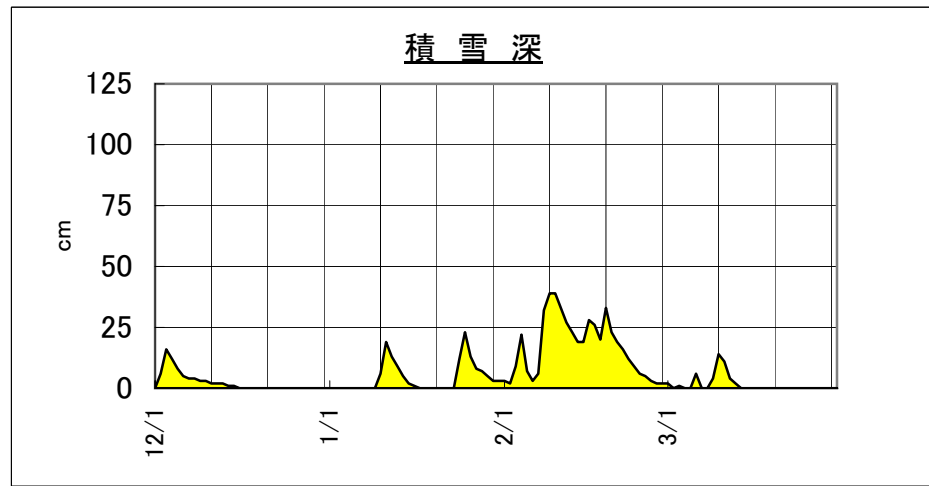
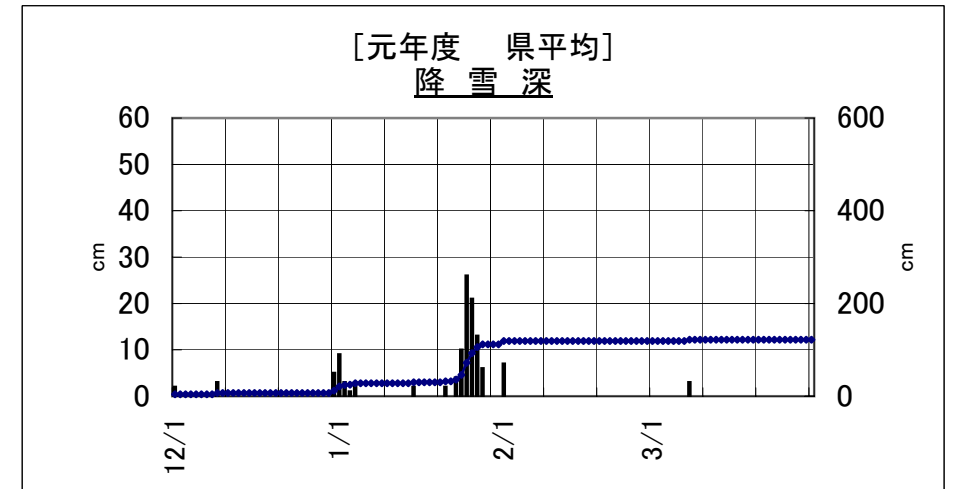
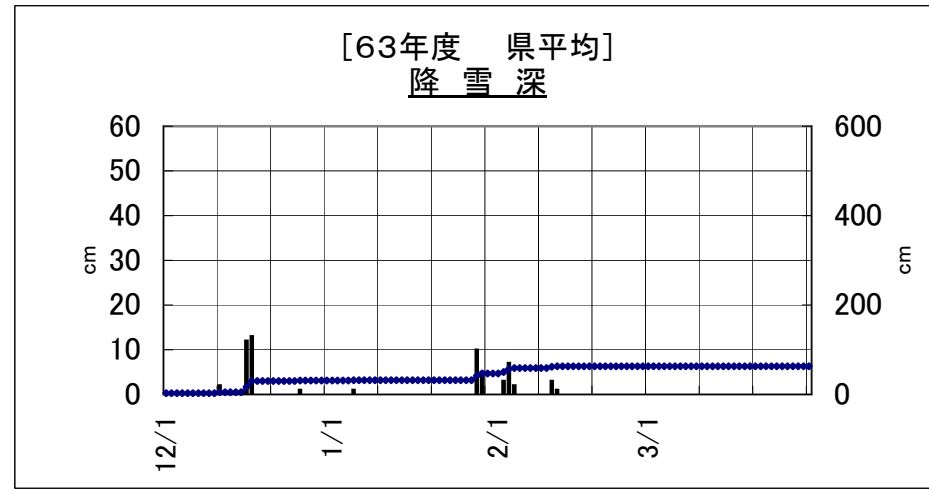
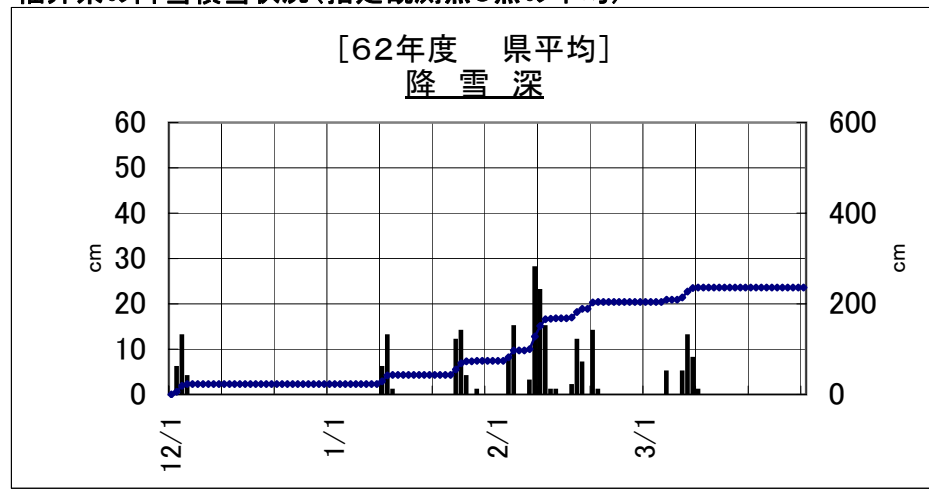
台風その他の異常気象等についてその情報を一般及び関係機関に対して具体的にすみやかに発表するものをいう。

- (注) 1. 発表基準に記載した数値は福井県における過去の災害頻度と気象条件との関係を調査したものであり、気象要素によって災害を予想する際の目安である。
2. 注意報警報は、その種類にかかわらず解除されるまで継続される。
また新たな注意報、警報が発表される時は、これまで継続中の注意報、警報は自動的に解除、または更新されて新たな注意報、警報にきりかえられる。

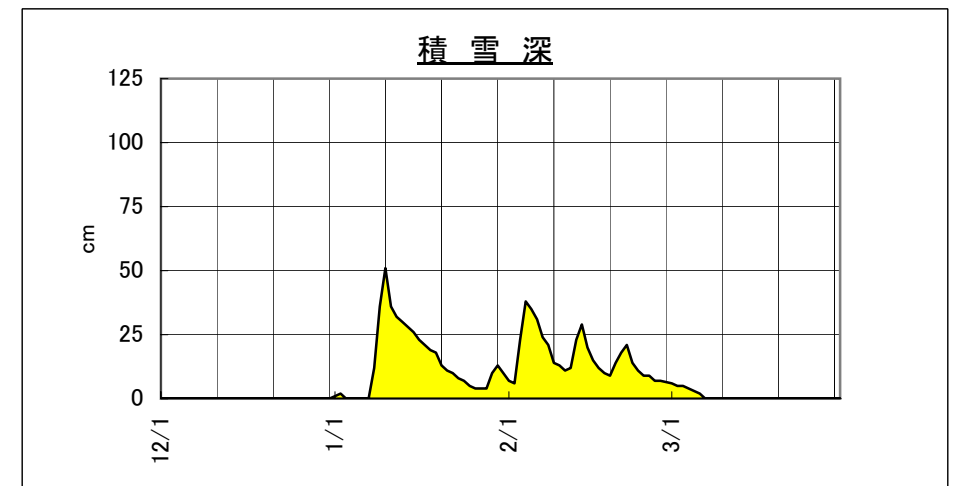
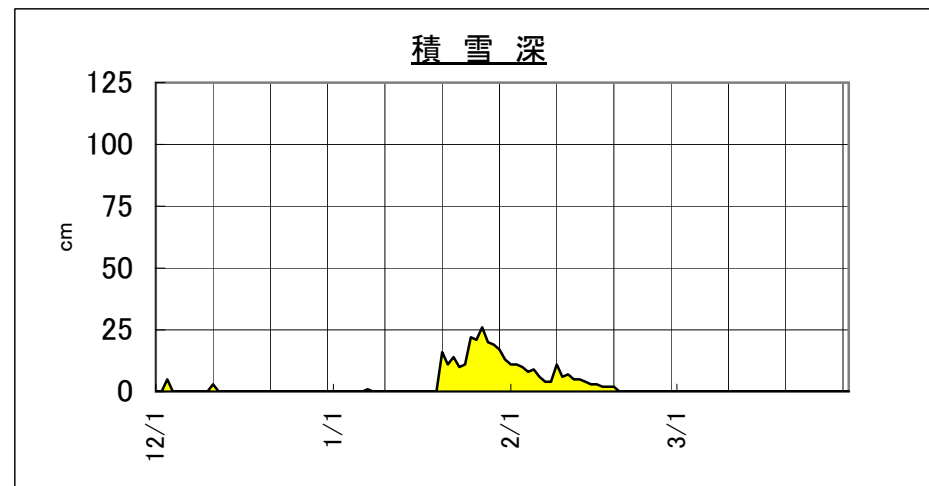
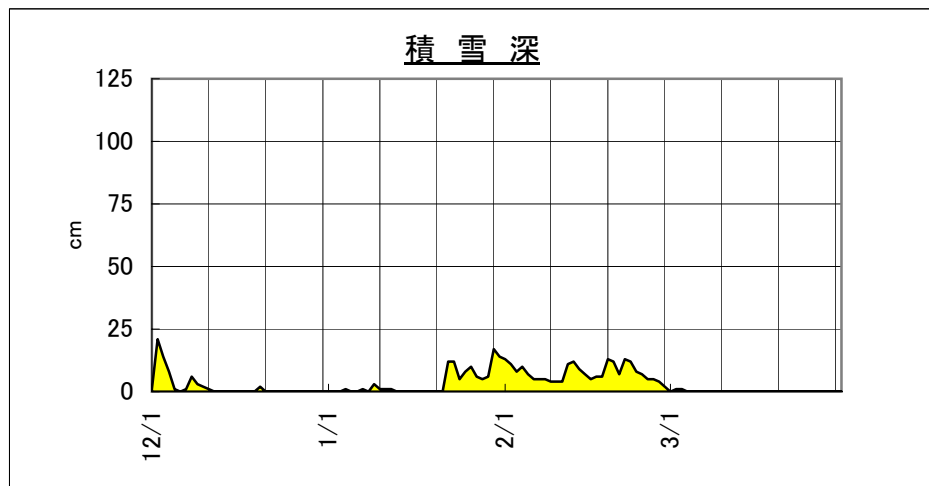
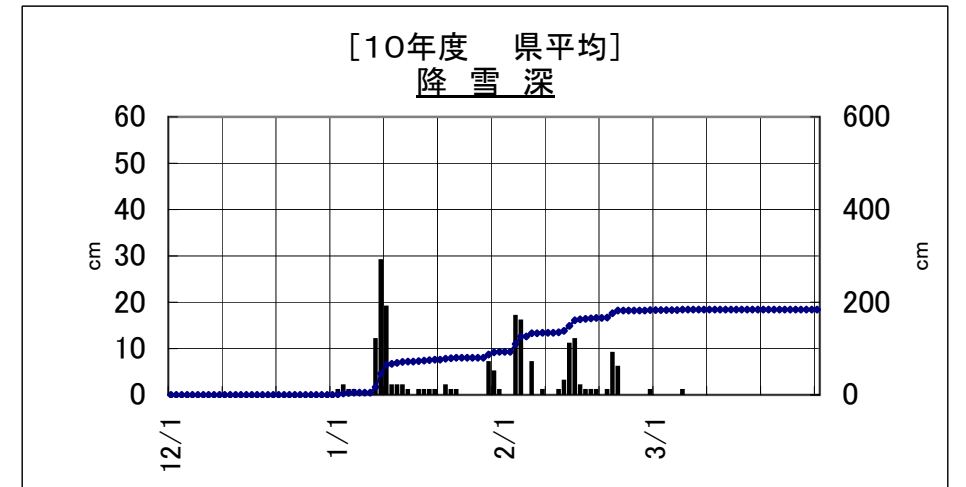
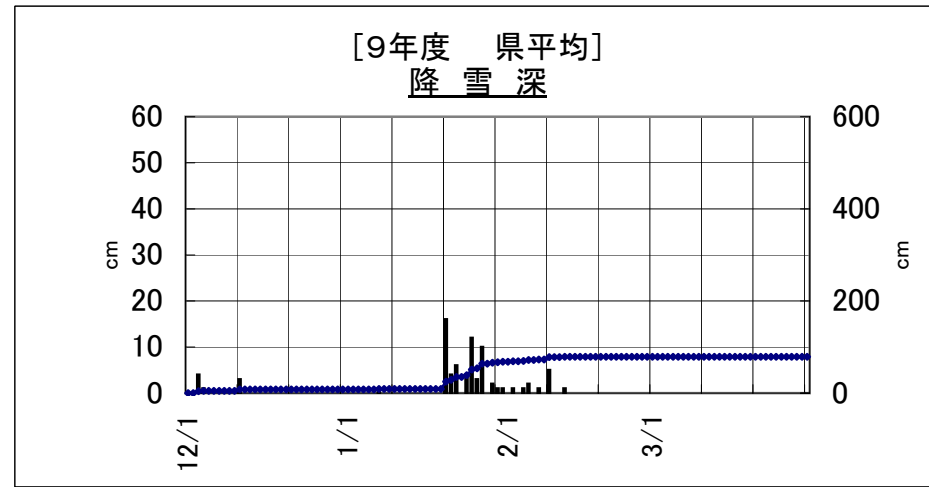
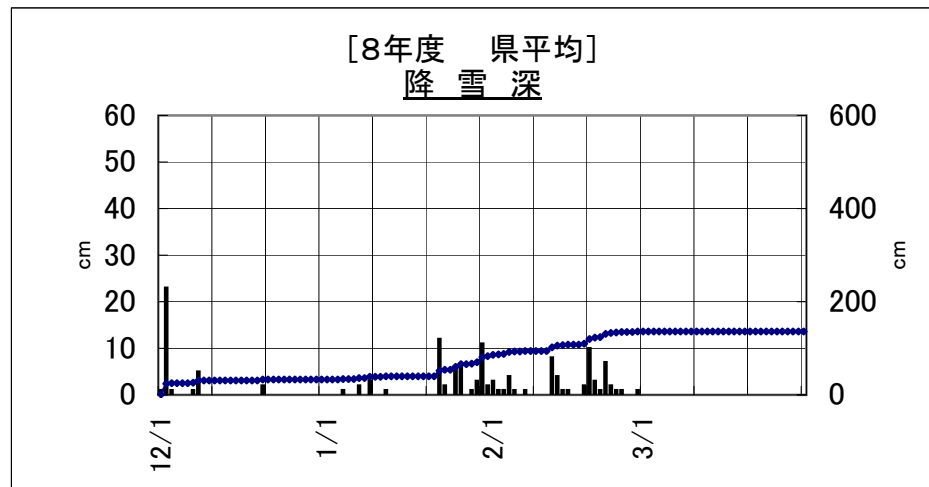
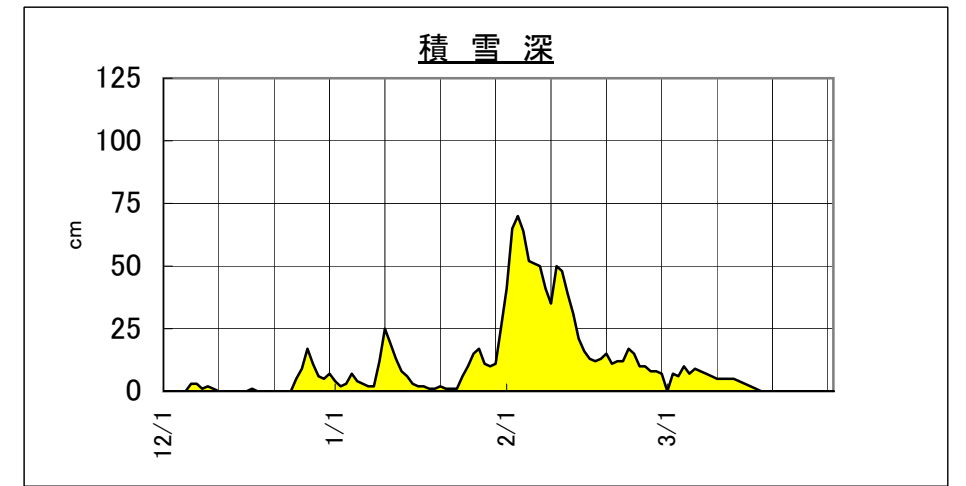
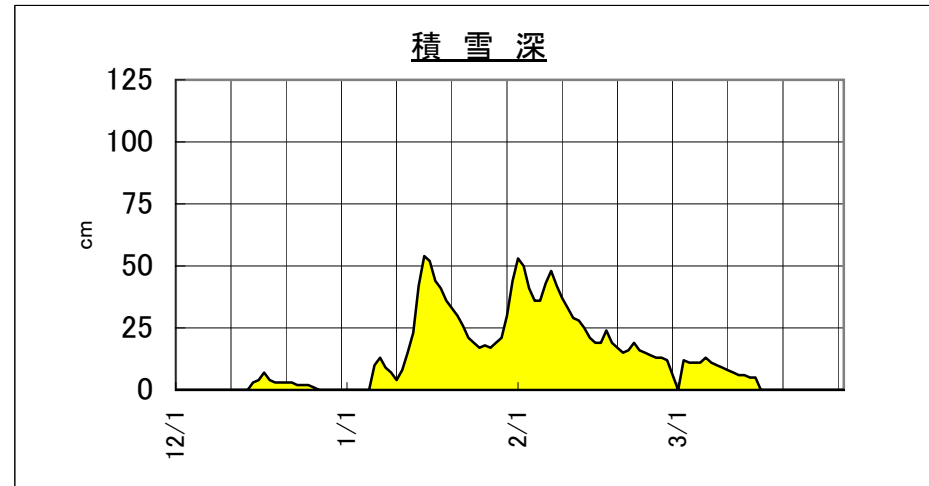
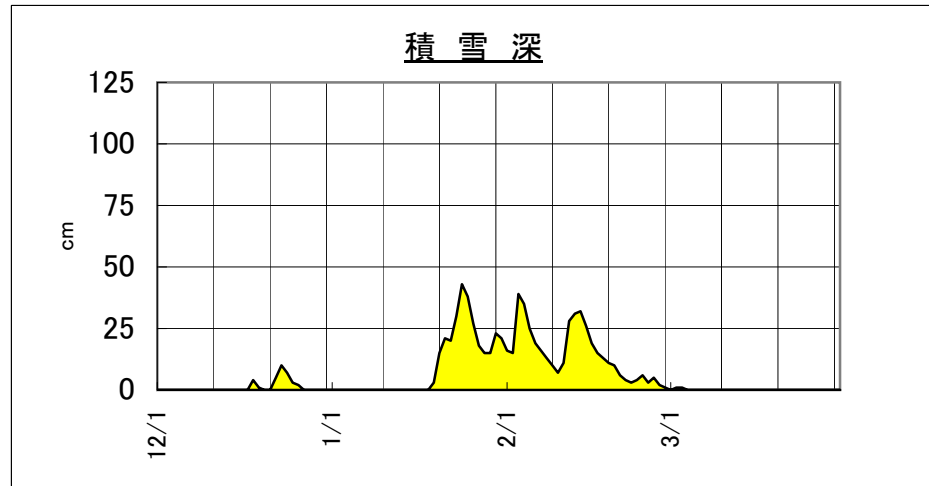
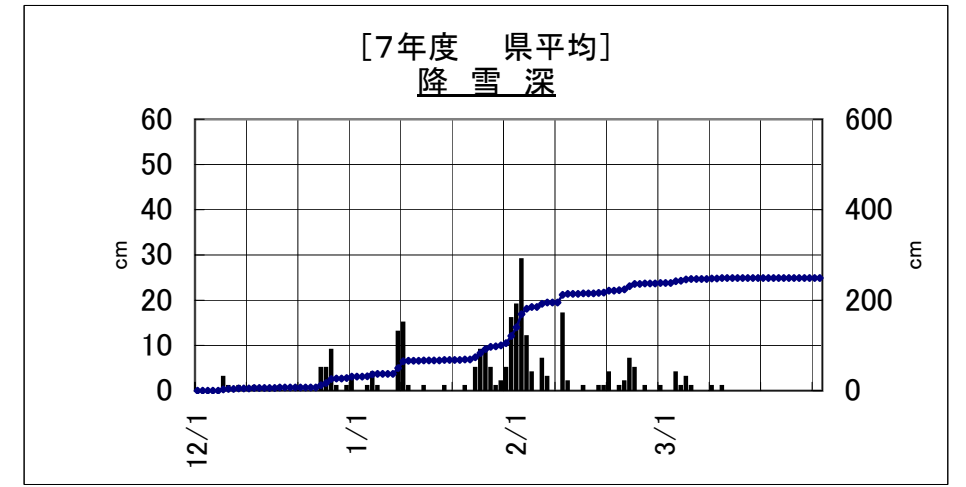
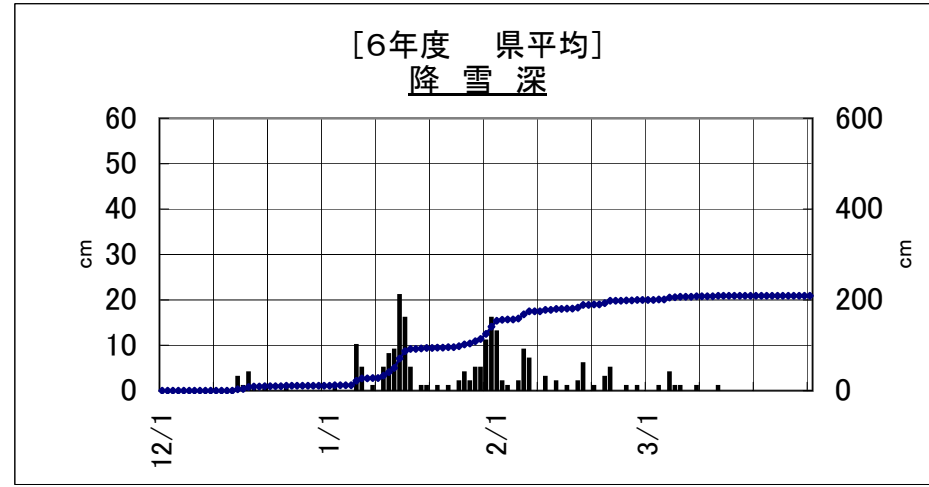
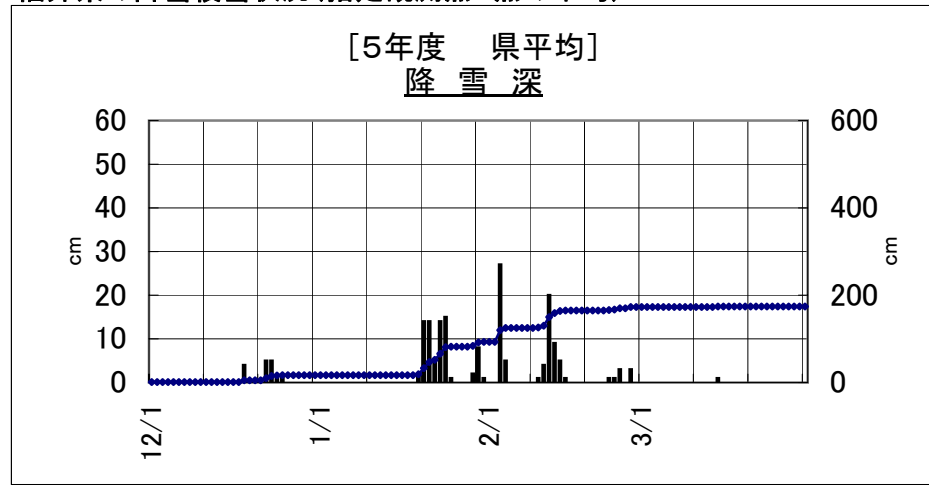
福井県の降雪積雪状況(指定観測点5点の平均)



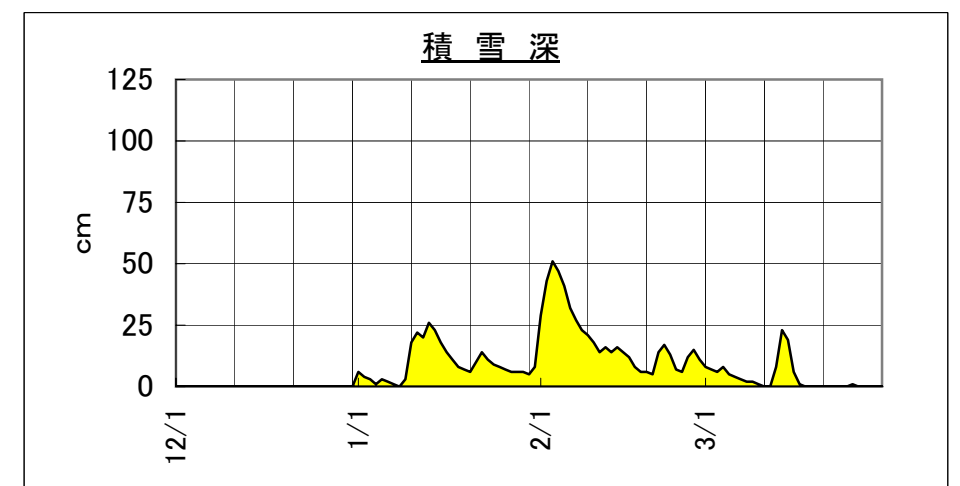
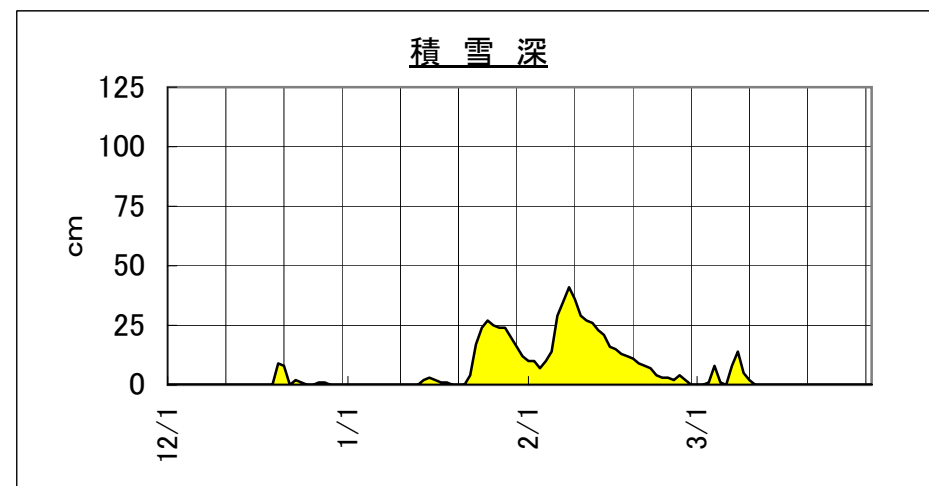
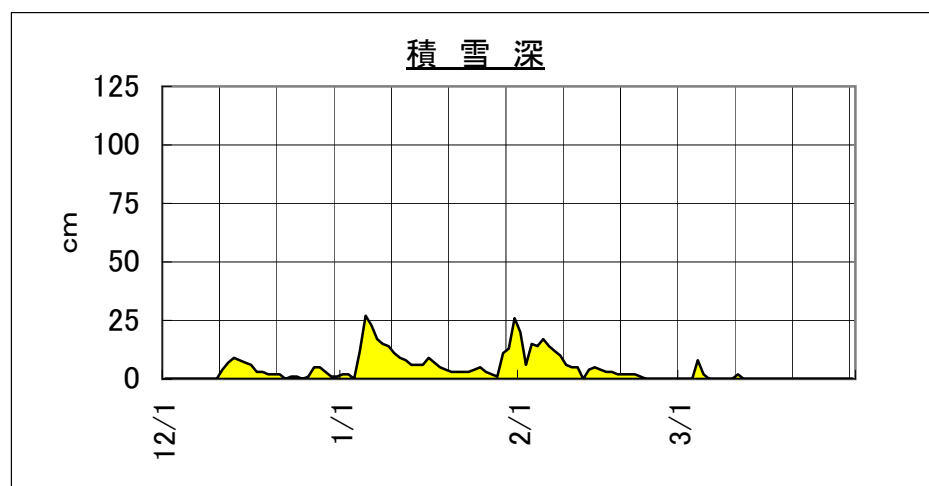
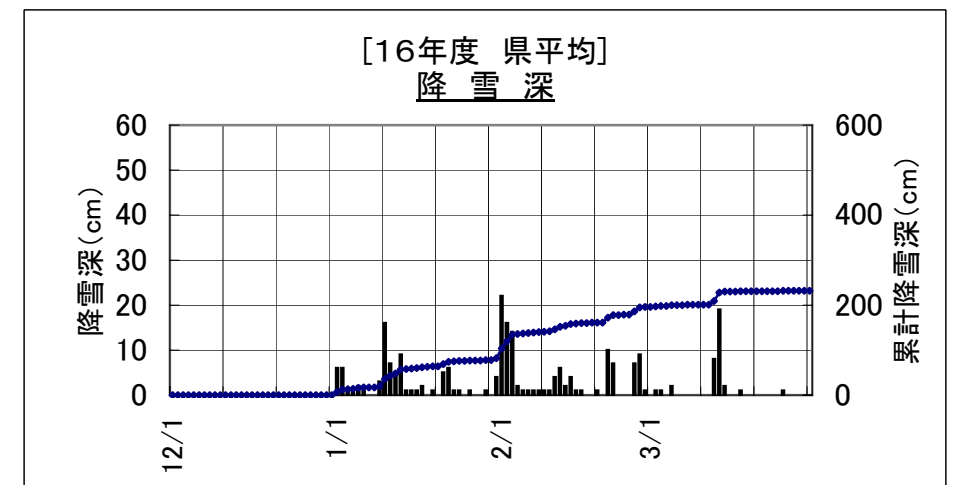
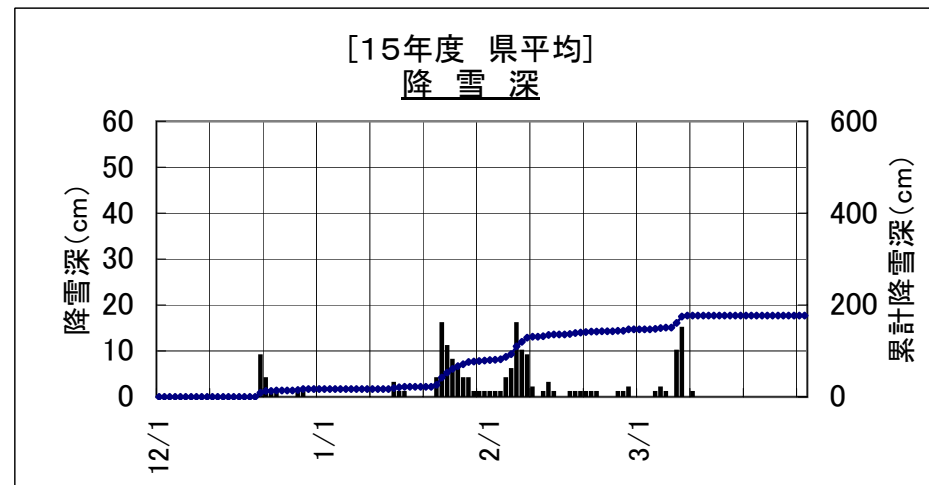
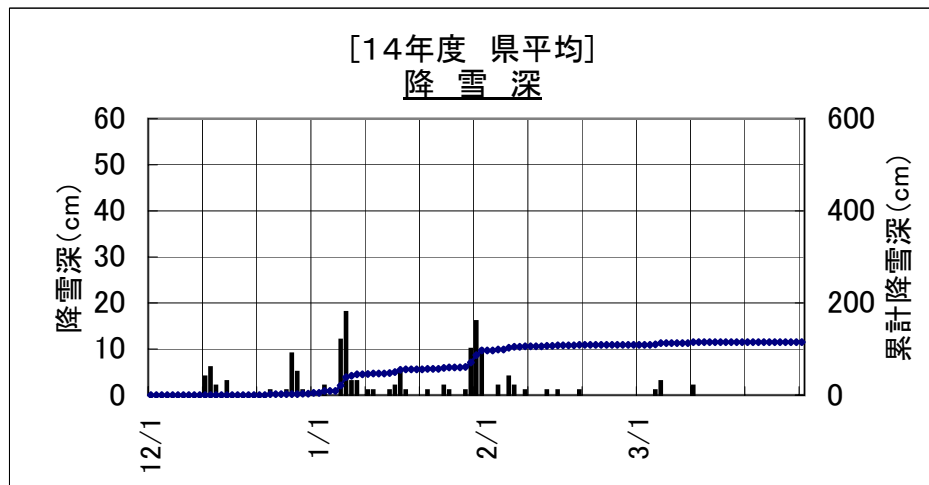
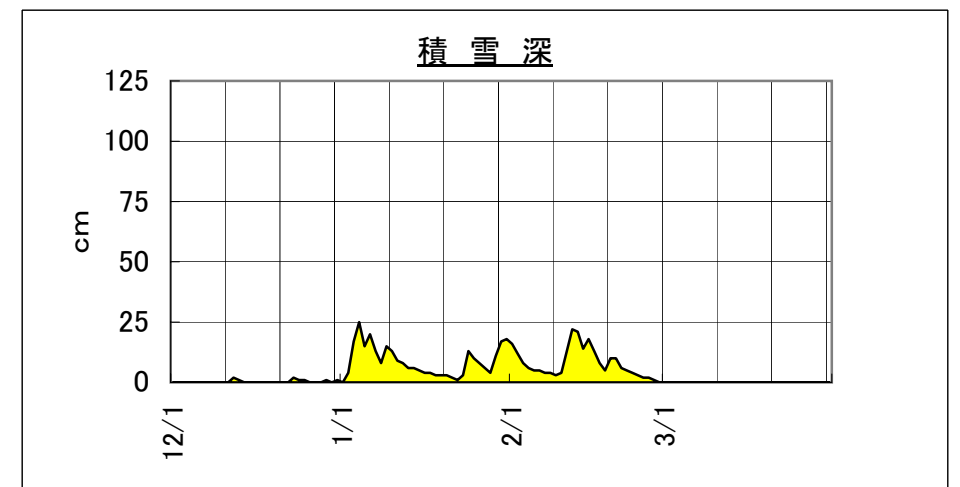
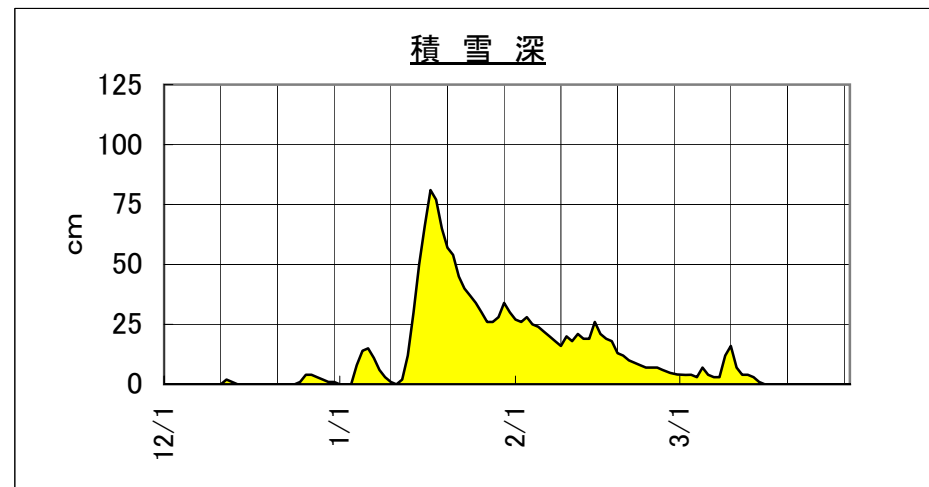
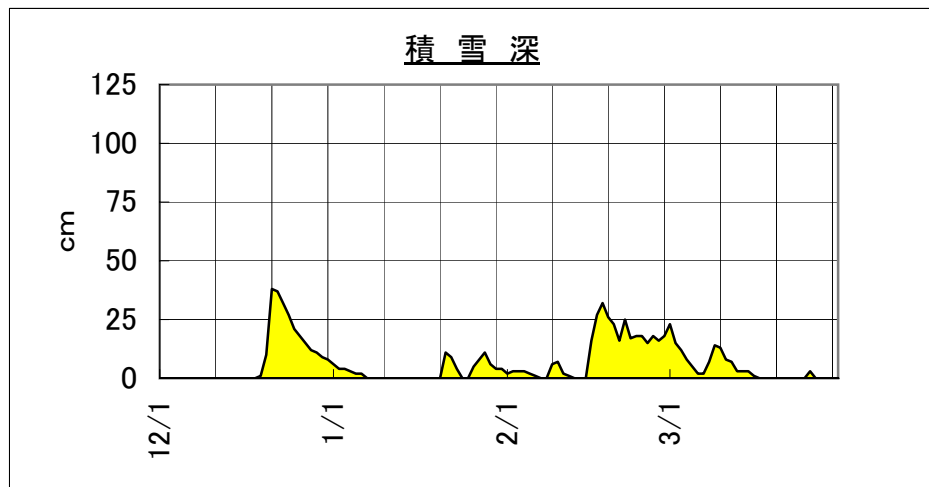
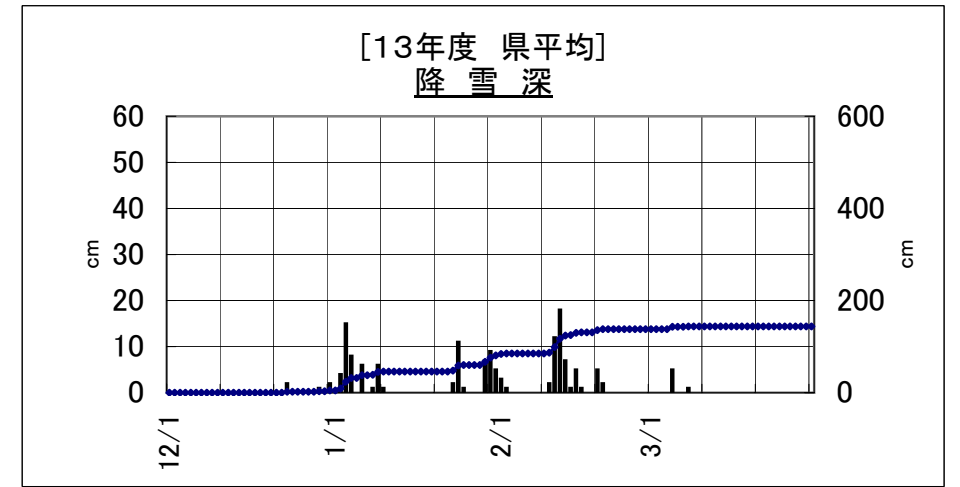
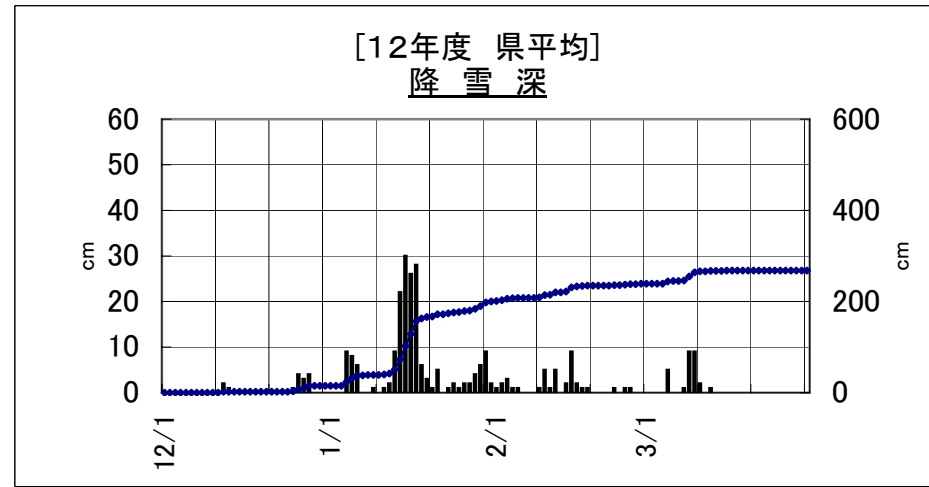
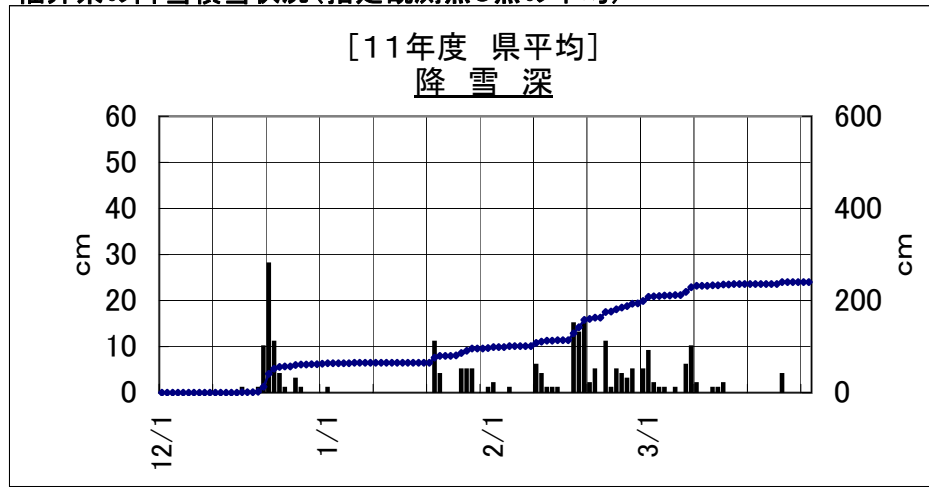
福井県の降雪積雪状況(指定観測点5点の平均)



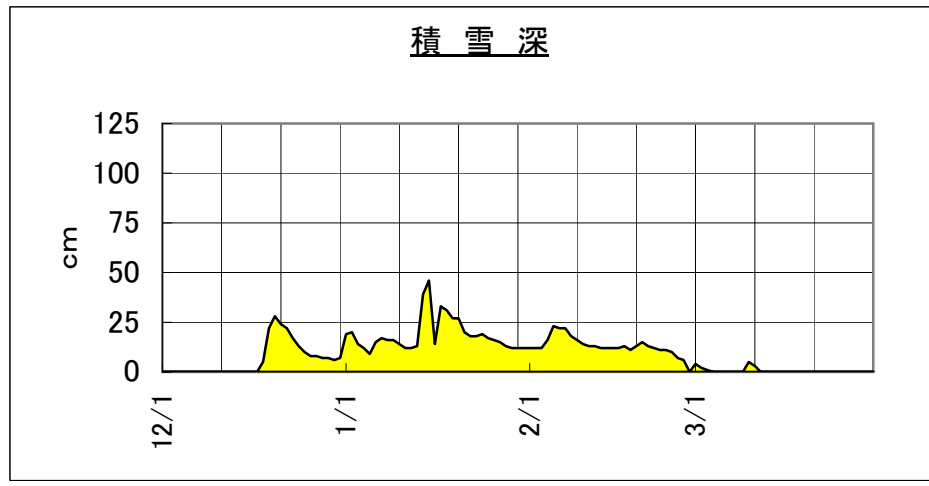
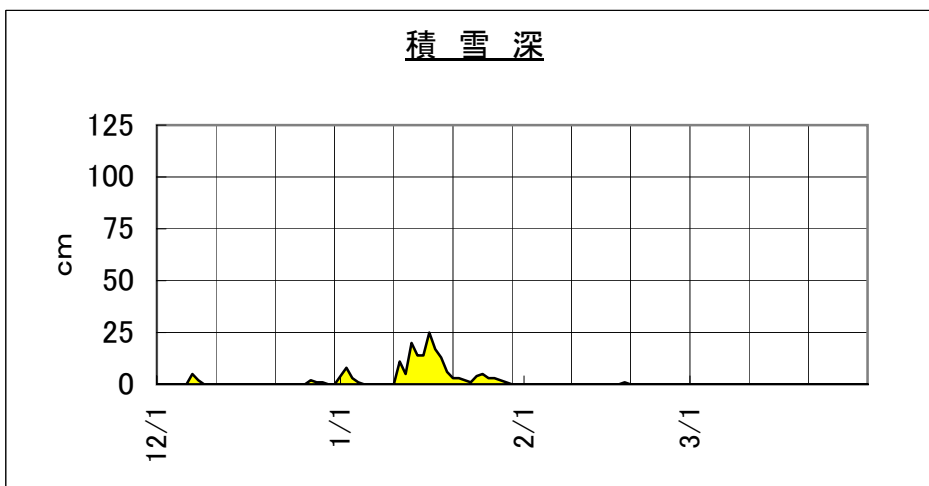
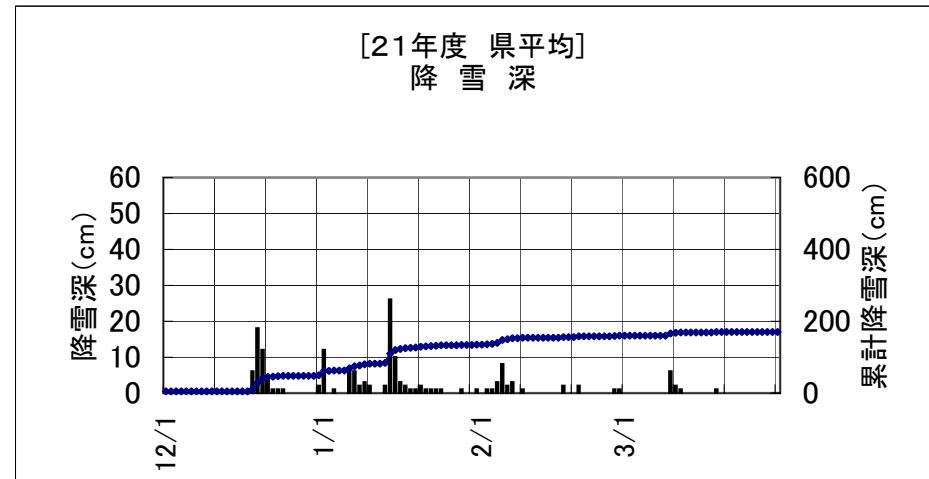
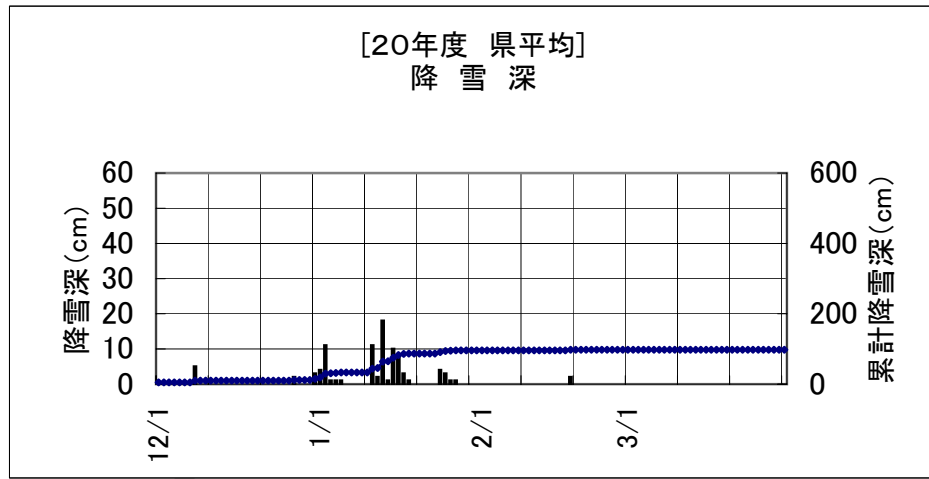
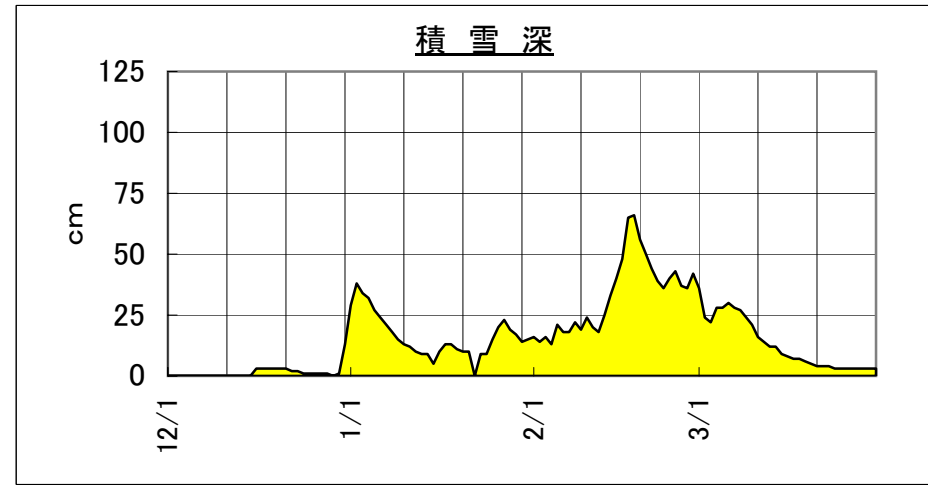
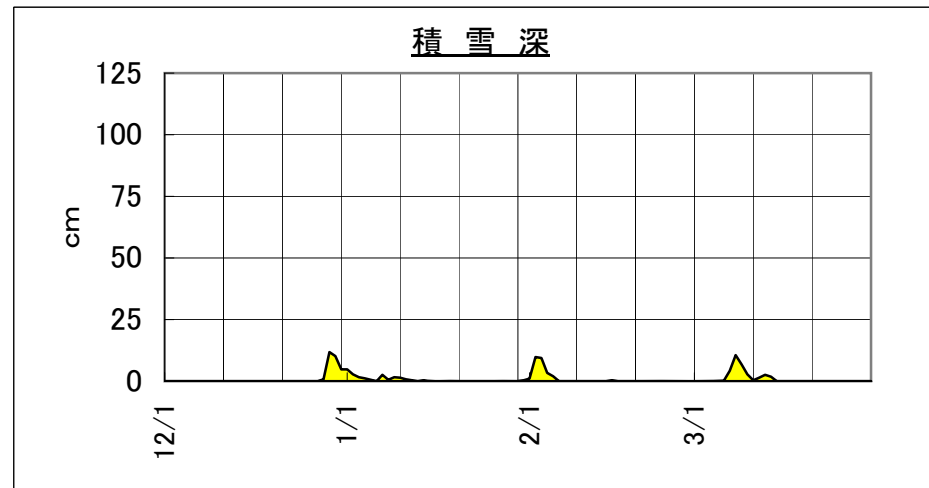
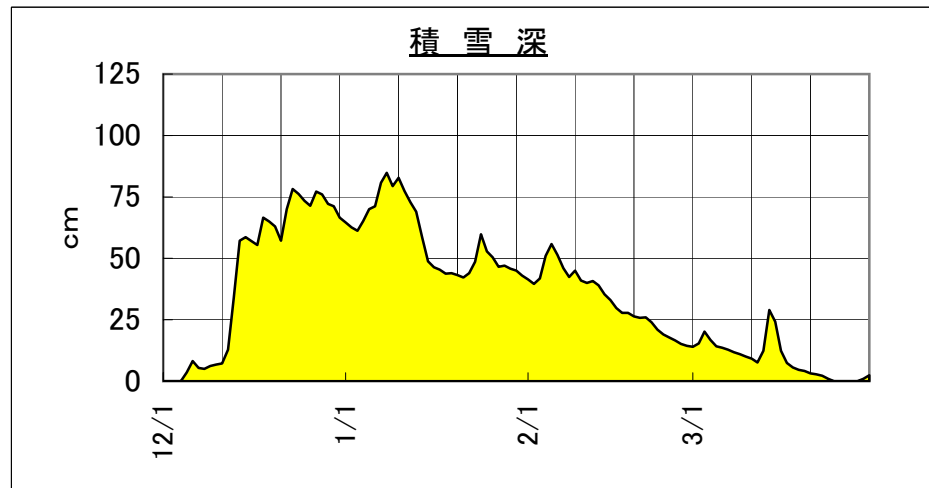
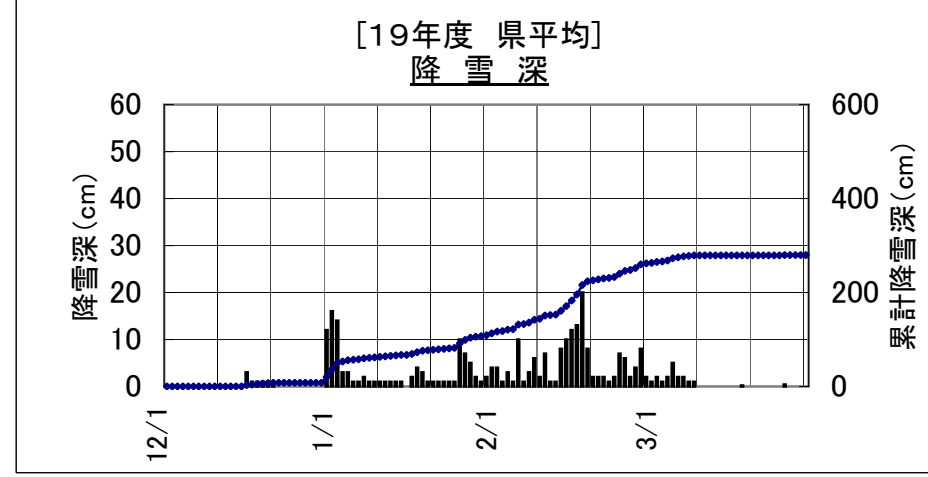
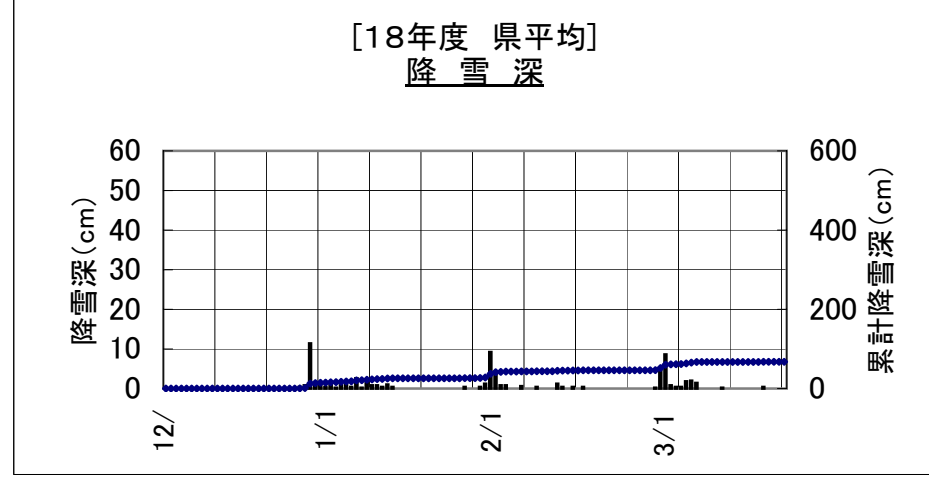
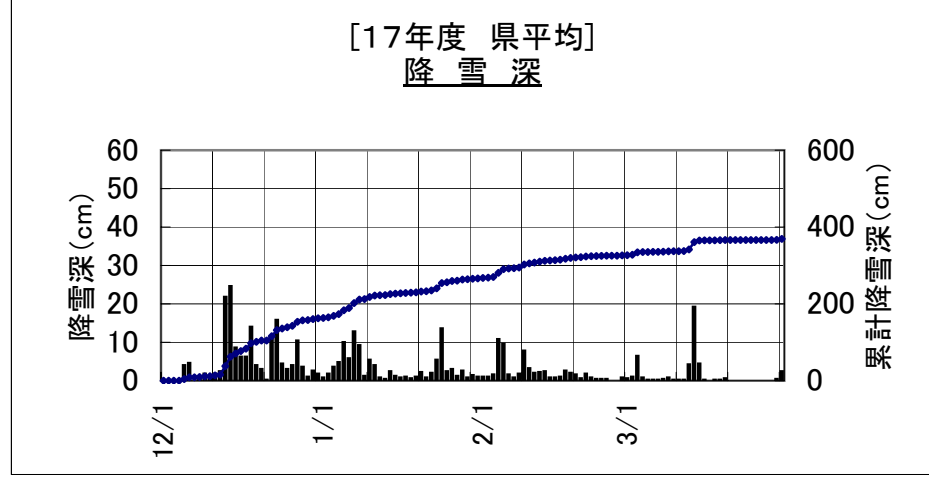
福井県の降雪積雪状況(指定観測点5点の平均)



福井県の降雪積雪状況(指定観測点5点の平均)



福井県の降雪積雪状況(指定観測点5点の平均)



いろいろな除雪機械

■ロータリー除雪車



■除雪グレーダ



■除雪ドーザー



■凍結防止剤散布車



■除雪トラック



■小型除雪車



雪みち情報ネットふくい

福井県のホームページにて、冬期間、県内の道路状況画像や路面温度情報が確認できます。転倒、スリップ事故など、冬の道路は事前の心構えが大切です。お出かけ前にインターネットができるパソコンや携帯電話にて御確認ください。

提供期間：平成22年11月5日～平成23年3月31日

- ・パソコン用 <http://info.pref.fukui.jp/hozen/yuki/>
- ・携帯端末用 <http://info.pref.fukui.jp/hozen/yuki/k/>

二次元コード→



除雪に関する問い合わせ先

除雪担当事務所（課）	連絡先	担当市町
福井土木事務所道路保全課	0776(24)5111	福井市、永平寺町
三国土木事務所道路保全課	0776(82)1111	あわら市、坂井市
奥越土木事務所道路保全課	0779(66)1221	大野市
奥越土木事務所 勝山維持管理課	0779(88)1600	勝山市
丹南土木事務所道路保全課	0778(23)4537	越前市、南越前町、池田町
丹南土木事務所 鯖江丹生土木部道路保全課	0778(34)0464	鯖江市、越前町
敦賀土木事務所道路保全課	0770(22)4665	敦賀市、美浜町、若狭町(旧三方町)
小浜土木事務所道路保全課	0770(56)2102	若狭町(旧上中町)、小浜市、おおい町、高浜町



〒910-8580 福井県福井市大手3丁目17番1号 福井県土木部道路保全課道路維持補修G

TEL: 0776(21)1111 FAX: 0776(20)0478 E-mail: dourohoz@pref.fukui.lg.jp