

3.2.3 敦賀湾ゾーン

(1) 整備を必要とする区域の現況および整備目的

沿岸名	若狭湾沿岸	
ゾーン名	敦賀湾ゾーン（東浦海岸～立石漁港）〔港と白砂青松の交流ゾーン〕	
背後地の状況	<p>敦賀湾に面する海岸で、湾奥には敦賀市の市街地、重要港湾の敦賀港が位置している。</p> <p>敦賀湾の東側および西側の海岸背後地には低地が点在し、集落および農地として利用されている。</p>	
整備の必要性および目的	<p>敦賀湾の湾奥および東側、西側の一部の区間には砂浜海岸があるが、侵食傾向にある。そのため、砂浜の保全・回復が必要である。</p> <p>侵食が進んだことにより、冬季の高波浪時には越波が生じている。そのため、越波が生じている区間では、侵食対策が必要である。</p>	
施策	防護面	<p>現状の海岸線を維持するとともに、侵食が進んでいる海岸では、現状の構造物の配置に配慮しつつ、砂浜の保全・回復に努める。</p> <p>冬季風浪による越波が著しい区間では砂浜の防災機能を活用しつつ、越波対策を行い、背後地に住む人々や資産の防護に努める。</p>
	環境面	<p>海岸線には貴重な動物種や海浜植生が確認されており、これら生物や海浜植生の生育および生息環境に配慮する。</p> <p>岩礁海岸では藻場が分布しており、海岸保全施設の整備に当たっては、藻場の保全と藻の育成環境に配慮する。</p> <p>松原海岸に見られるように、砂浜、海岸林およびそれらが一体となって創り出す良好な景観の保全に努める。</p> <p>景観に優れた海岸が多く、良好な自然景観の保全に努める。</p>
	利用面	<p>背後に人口集積地を抱え、地域の身近な自然として、多くの人々が様々な形態で利用しており、海水浴などの利用客も多いことから、多様な海岸利用の調整を図り、快適な海岸利用の推進に配慮する。</p> <p>健全で快適な海岸利用の推進に向けて、利用マナーの向上を図る啓発活動を推進する。</p>
整備計画の方針	<p>砂浜の消失を防ぐため侵食防止を目的として整備を行う。</p> <p>海岸線に生息する貴重な生物や海浜植生の生育および生息環境に配慮する。</p> <p>松原海岸に見られるような良好な砂浜海岸の景観を維持するとともに、景観に配慮した工法の採用を検討する。この際、藻場の保全・回復、生態系の生息環境にも配慮する。</p>	
関連計画の有無	<ul style="list-style-type: none"> ・ 港湾計画（敦賀港海岸） ・ 若狭湾地域観光リゾート構想 	

(2) 各海岸の整備の方向性

ゾーン名	市町村名	海岸名	所管	県の担当課	施設規模 (m)
敦賀湾ゾーン	敦賀市	東浦海岸 (杉津)	国土交通省 河川局	砂防課	500
整備の方向性	防 護	海岸性状：砂浜海岸 砂浜の保全・回復			
	環 境	良好な自然景観への配慮			
	利 用	多様な海岸利用(海水浴場など)への配慮			
施設の種類	砂浜の保全・回復を目指した保全施設				
受益の地域	土地利用：住宅地、農用地				

ゾーン名	市町村名	海岸名	所管	県の担当課	施設規模 (m)
敦賀湾ゾーン	敦賀市	敦賀港海岸 (赤崎地区)	国土交通省 港湾局	港湾課	1,107
整備の方向性	防 護	海岸性状：砂浜海岸 砂浜の保全・回復および面的防護方式の推進			
	環 境	良好な自然景観への配慮			
	利 用	多様な海岸利用への配慮			
施設の種類	砂浜の保全・回復を目指した保全施設				
受益の地域	土地利用：住宅地、商業地、山林				

ゾーン名	市町村名	海岸名	所管	県の担当課	施設規模 (m)
敦賀湾ゾーン	敦賀市	敦賀港海岸 (松島地区)	国土交通省 港湾局	港湾課	1,391
整備の方向性	防 護	海岸性状：砂浜海岸 砂浜の保全・回復および面的防護方式の推進			
	環 境	良好な自然景観(気比の松原など)への配慮、貴重な動植物の生息環境 (気比の松林など)への配慮、重要な地形地質(気比の松原など)への 配慮			
	利 用	多様な海岸利用(海水浴場、灯籠流し、花火大会等)への配慮			
施設の種類	砂浜の保全・回復を目指した保全施設				
受益の地域	土地利用：住宅地、商業地、自然公園				

ゾーン名	市町村名	海岸名	所管	県の担当課	施設規模 (m)
敦賀湾ゾーン	敦賀市	敦賀港海岸 (常宮地区)	国土交通省 港湾局	港湾課	4,000
整備の方向性	防 護	海岸性状：砂浜海岸 砂浜の保全・回復			
	環 境	貴重な動植物(ミドリヒゲウツギ、アサギナガカキ等)の生息環境への配慮			
	利 用	多様な海岸利用(海水浴場など)への配慮			
施設の種類	砂浜の保全・回復を目指した保全施設				
受益の地域	土地利用：住宅地、商業地、農用地				

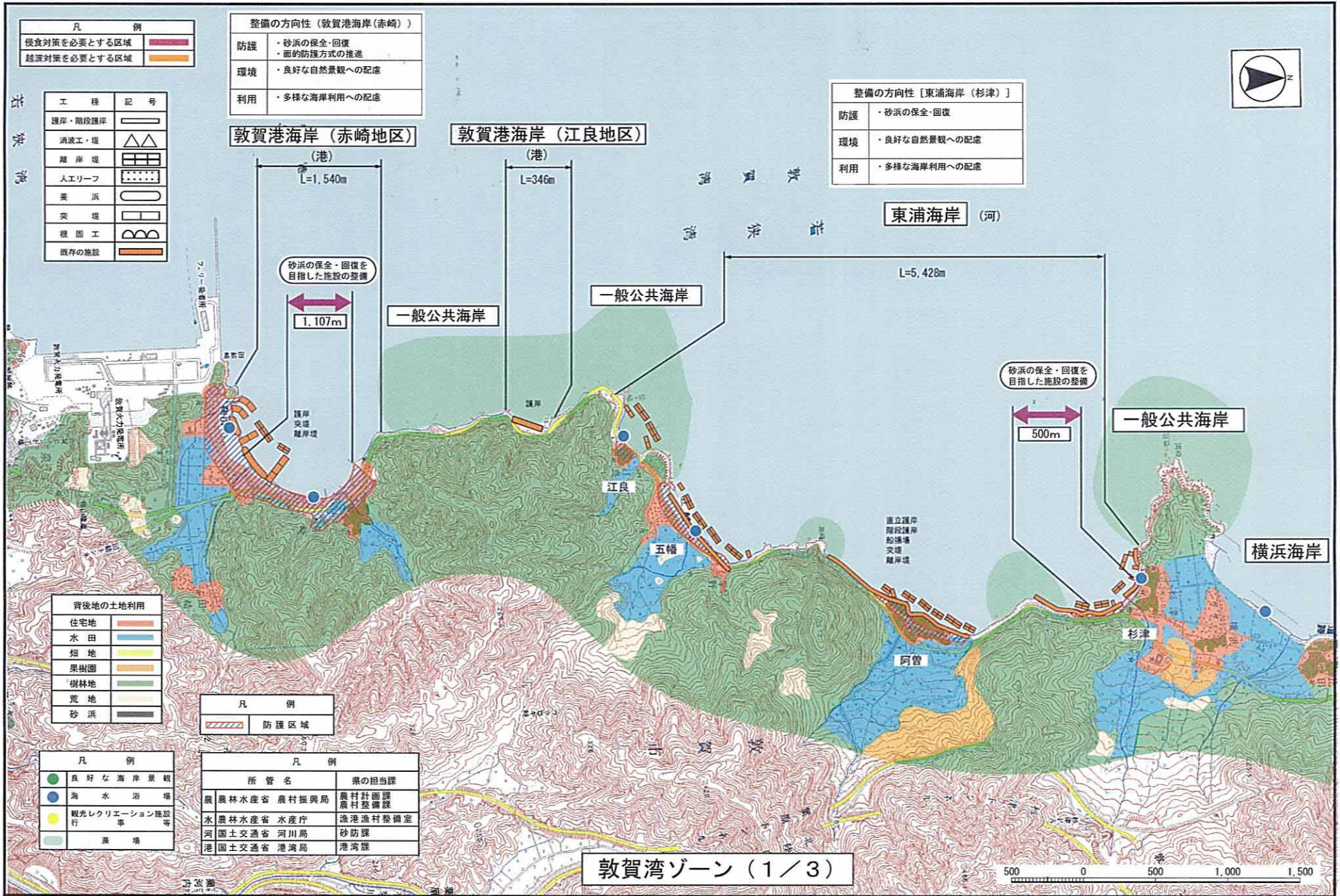
ゾーン名	市町村名	海岸名	所管	県の担当課	施設規模 (m)
敦賀湾ゾーン	敦賀市	一般公共海岸 (沓地区～浦底地区)	国土交通省港湾局 農林水産省水産庁	港湾課 漁港漁村整備室	1,000 1,500
整備の方向性	防 護	海岸性状：岩礁海岸/砂浜海岸 岩礁海岸の保全/砂浜の保全・回復			
	環 境	藻場の保全と藻の育成環境への配慮、良好な自然景観への配慮			
	利 用	多様な海岸利用(海水浴場など)への配慮			
施設の種類	岩礁海岸の保全を目指した保全施設/砂浜の保全・回復を目指した保全施設				
受益の地域	土地利用：山林/住宅地、農用地				

(3) 福井県のすぐれた自然 沿岸部所在一覧【敦賀湾ゾーン】

メッシュ	市町村名	名称	区分
800	敦賀	ゲンジボタル	昆虫
800	敦賀	コソノアリ	昆虫
800	敦賀	杉津の陸ケイ島・孤立丘陵地	地形地質
800	敦賀	敦賀湾東岸の扇状地・扇状地様台地・後背湿地	地形地質
801	敦賀	杉津の陸ケイ島・孤立丘陵地	地形地質
801	敦賀	敦賀湾東岸の扇状地・扇状地様台地・後背湿地	地形地質
763	敦賀	杉津の陸ケイ島・孤立丘陵地	地形地質
763	敦賀	敦賀湾東岸の扇状地・扇状地様台地・後背湿地	地形地質
763	敦賀	鉢伏山の花崗閃緑岩と元比田礫岩	地形地質
802	敦賀	敦賀湾東岸の扇状地・扇状地様台地・後背湿地	地形地質
805	敦賀	アオモンイトトンボ	昆虫
805	敦賀	キイロサナエ	昆虫
805	敦賀	タベサナエ	昆虫
805	敦賀	オグマサナエ	昆虫
805	敦賀	ネアカヨシヤンマ	昆虫
805	敦賀	アオヤンマ	昆虫
805	敦賀	マルタンヤンマ	昆虫
805	敦賀	ハッチョウトンボ	昆虫
805	敦賀	チョウトンボ	昆虫
805	敦賀	マイコアカネ	昆虫
805	敦賀	ヒメアカネ	昆虫
805	敦賀	エゾトンボ	昆虫
805	敦賀	クチキコオロギ	昆虫
805	敦賀	トゲミズギワカメムシ	昆虫
805	敦賀	オオコオイムシ	昆虫
805	敦賀	ヨコツナツチカメムシ	昆虫
805	敦賀	ゲンゴロウ	昆虫
805	敦賀	コガタノゲンゴロウ	昆虫
805	敦賀	サシゲチビタマムシ	昆虫
805	敦賀	ゲンジボタル	昆虫
805	敦賀	ガマクスイ	昆虫
805	敦賀	ナカイケヒメテントウ	昆虫
805	敦賀	フタイロカミキリモドキ	昆虫
805	敦賀	アケボノベッコウ	昆虫
805	敦賀	キアシマエダテ	昆虫
805	敦賀	オオヒゲナガハナアブ	昆虫
805	敦賀	スズキナガハナアブ	昆虫
805	敦賀	敦賀市中池見湿地	地形地質
805	敦賀	中池見の湿生植物群落	植生
805	敦賀	金ヶ崎城跡のスタジイ林	植生
805	敦賀	中池見盆地	地形地質
805	敦賀	金ヶ崎の石灰岩と地形	地形地質
833	敦賀	キアシハナダカバチモドキ	昆虫
833	敦賀	ニッポンハナダカバチ	昆虫
833	敦賀	気比の松原	植生
833	敦賀	金ヶ崎の石灰岩と地形	地形地質
833	敦賀	気比の松原	地形地質
833	敦賀	笹ノ川河口域	鳥獣
865	敦賀	気比の松原	植生
865	敦賀	気比の松原	地形地質
864	敦賀	弁天崎の巨晶花崗岩(ペグマタイト)、晶洞、洞穴	地形地質
863	敦賀	サシゲチビタマムシ	昆虫
863	敦賀	フクイアナバチ	昆虫
863	敦賀	カラトイスカバチ	昆虫
863	敦賀	キアシハナダカバチモドキ	昆虫
863	敦賀	弁天崎の巨晶花崗岩(ペグマタイト)、晶洞、洞穴	地形地質
862	敦賀	弁天崎の巨晶花崗岩(ペグマタイト)、晶洞、洞穴	地形地質
861	敦賀	オキナワシリアゲコバチ	昆虫
860	敦賀	ムスジイトトンボ	昆虫
860	敦賀	チョウトンボ	昆虫
860	敦賀	浦底の猪ヶ池および明神崎の地塁・地溝	地形地質
859	敦賀	ムスジイトトンボ	昆虫
859	敦賀	浦底の猪ヶ池および明神崎の地塁・地溝	地形地質

メッシュ番号は巻末の参考資料「福井県のすぐれた自然情報図 1999」の位置を示す。

このほか県内において貴重種としてメッシュを特定していない種もある。



凡 例	
侵食対策を必要とする区域	
越波対策を必要とする区域	

整備の方向性 (敦賀港海岸 (赤崎))	
防護	・砂浜の保全・回復 ・面的防護方式の推進
環境	・良好な自然景観への配慮
利用	・多様な海岸利用への配慮

整備の方向性 [東浦海岸 (杉津)]	
防護	・砂浜の保全・回復
環境	・良好な自然景観への配慮
利用	・多様な海岸利用への配慮

工 程	記 号
護岸・階段護岸	
消波工・堤	
離岸堤	
人工リーフ	
養浜	
突堤	
視園工	
既存の施設	


背後地の土地利用	
住宅地	
水田	
畑地	
果樹園	
樹林地	
荒地	
砂浜	

凡 例	
	防護区域

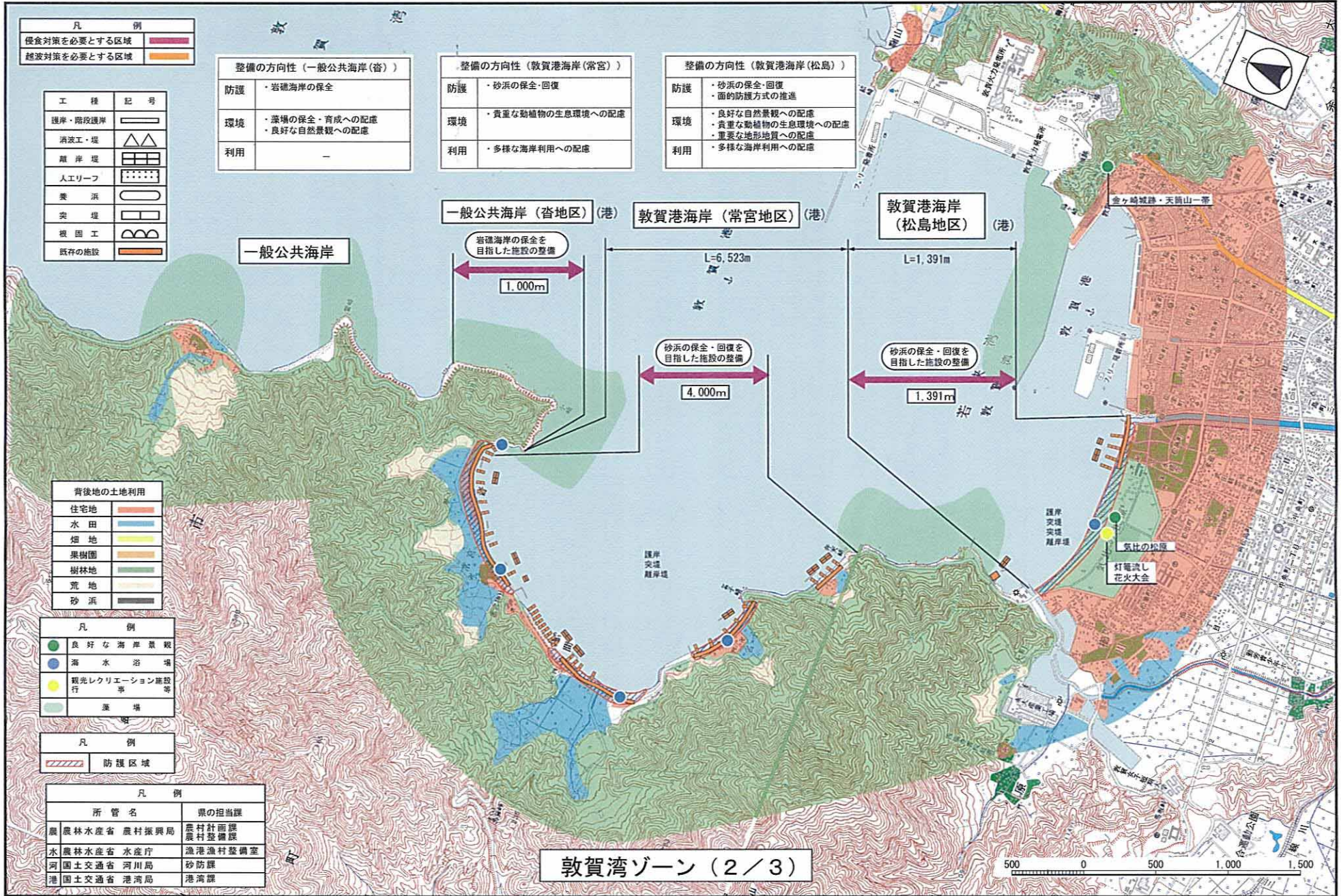
凡 例		
所 管 名	県の担当課	
農 農林水産省 農村振興局	農村計画課 農村整備課	
水 農林水産省 水産庁	漁港漁村整備室	
河 国土交通省 河川局	砂防課	
港 国土交通省 港湾局	港湾課	

凡 例	
	良好な海岸景観
	海水浴場
	観光レクリエーション施設等
	養 墳

敦賀湾ゾーン (1/3)



「この地図は、国土地理院長の承認を得て、同院発行の数値地図25000(地図画像)を複製したものである。(承認番号 平14総復、第91号)」



凡 例	
侵食対策を必要とする区域	
植栽対策を必要とする区域	

工 種	記 号
護岸・階段護岸	
消波工・堤	
離岸堤	
人工リーフ	
養 浜	
突 堤	
複 固 工	
既存の施設	

整備の方向性 (一般公共海岸(沓))	
防護	・岩礁海岸の保全
環境	・藻場の保全・育成への配慮 ・良好な自然景観への配慮
利用	-

整備の方向性 (敦賀港海岸(常宮))	
防護	・砂浜の保全・回復
環境	・貴重な動植物の生息環境への配慮
利用	・多様な海岸利用への配慮

整備の方向性 (敦賀港海岸(松島))	
防護	・砂浜の保全・回復 ・面的防護方式の推進
環境	・良好な自然景観への配慮 ・貴重な動植物の生息環境への配慮 ・重要な地形地質への配慮
利用	・多様な海岸利用への配慮

背後地の土地利用	
住宅地	
水 田	
畑 地	
果樹園	
樹林地	
荒地	
砂 浜	

凡 例	
	良好な海岸景観
	海水浴場
	観光レクリエーション施設等
	藻 場

凡 例	
	防護区域

凡 例		
所 管 名	県の担当課	
農 農林水産省 農村振興局	農村計画課 農村整備課	
水 農林水産省 水産庁	漁港漁村整備室	
河 国土交通省 河川局	砂防課	
港 国土交通省 港湾局	港湾課	

敦賀湾ゾーン (2 / 3)

「この地図は、国土地理院長の承認を得て、同院発行の数値地図25000(地図画像)を複製したものである。(承認番号 平14総複、第91号)」

凡	例
侵食対策を必要とする区域	
越波対策を必要とする区域	

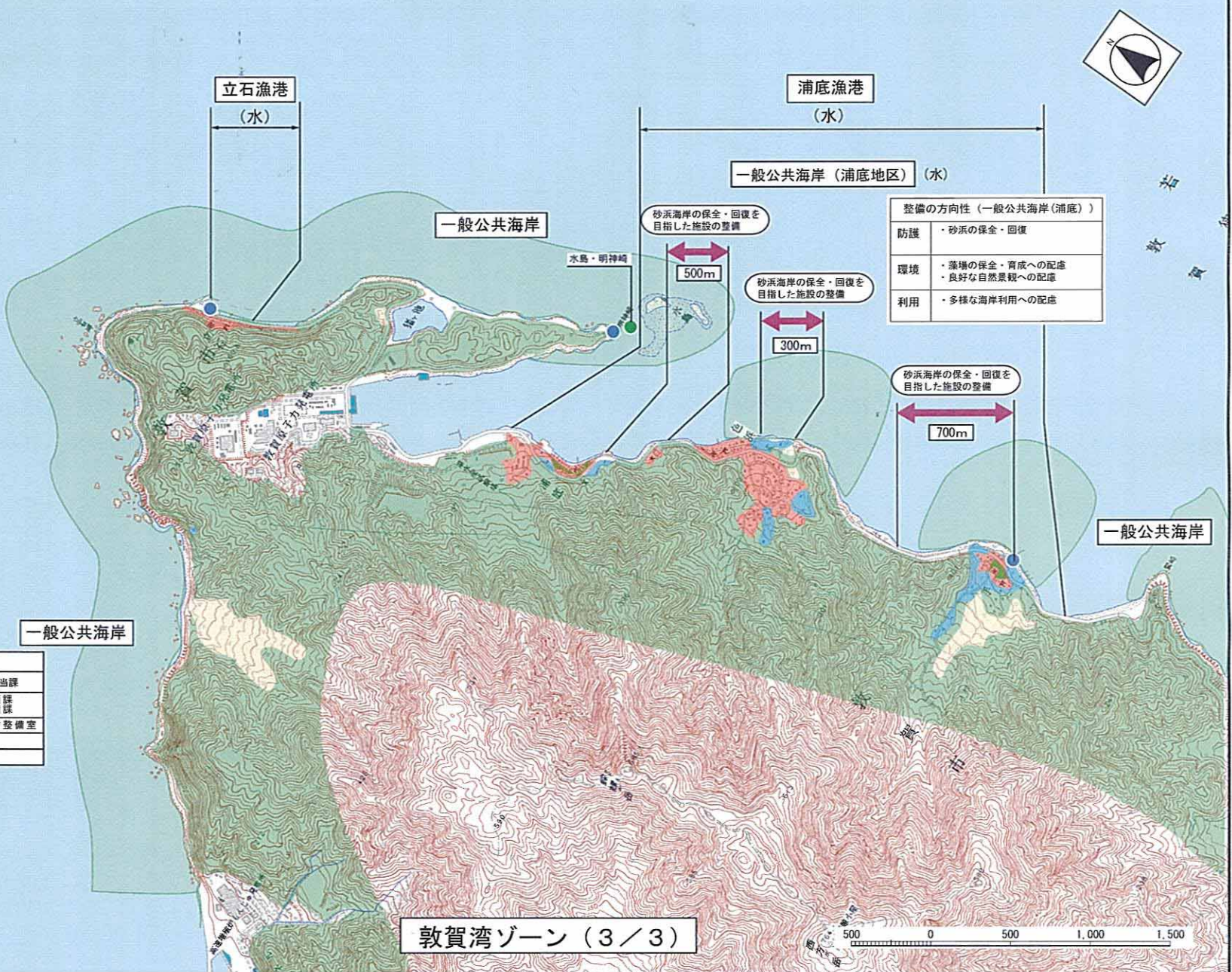
工種	記号
護岸・階段護岸	
消波工・堤	
龍岸堤	
人工リーフ	
養浜	
突堤	
根固工	
既存の施設	

背後地の土地利用	
住宅地	
水田	
畑地	
果樹園	
樹林地	
荒地	
砂浜	

凡	例
	良好な海岸景観
	海水浴場
	観光レクリエーション施設等
	養浜

凡例		
所管名	県の担当課	
農 農林水産省 農村振興局	農村計画課	農村整備課
水 農林水産省 水産庁	漁港漁村整備室	
河 国土交通省 河川局	砂防課	
港 国土交通省 港湾局	港湾課	

凡	例
	防護区域



整備の方向性 (一般公共海岸(浦底))	
防護	・砂浜の保全・回復
環境	・護岸の保全・育成への配慮 ・良好な自然景観への配慮
利用	・多様な海岸利用への配慮

敦賀湾ゾーン (3/3)

「この地図は、国土地理院長の承認を得て、同院発行の数値地図25000 (地図画像) を複製したものである。(承認番号 平14総複、第91号)」