

3.2.6 小浜湾ゾーン

(1) 整備を必要とする区域の現況および整備目的

沿岸名	若狭湾沿岸	
ゾーン名	小浜湾ゾーン（内外海漁港（泊地区）～大島海岸）〔港と海浜の公園ゾーン〕	
背後地の状況	<p>小浜湾に面する海岸で、湾奥の東側には小浜市の市街地、小浜漁港が位置している。</p> <p>また、内外海漁港（泊地区）や湾奥の飯盛川、佐分利川河口では低地が広がり、集落および農地利用がなされている。大島半島の基部から鋸先の区間では崖が海岸線まで迫っており、半島の先端部に低地が広がるのみで、集落および農地の利用が見られる。</p>	
整備の必要性および目的	<p>砂浜海岸は湾口に面した湾奥部に存在しているが、侵食傾向にある。そのため、砂浜の保全・回復が必要である。</p> <p>侵食が進んだことにより、冬季の高波浪時には越波が生じている。そのため、越波が生じている区間では、越波対策が必要である。</p>	
施策	防護面	<p>現状の海岸線を維持するとともに、侵食が進んでいる海岸では、砂浜の保全・回復に努める。</p> <p>冬季風浪による越波が著しい区間では越波対策を行い、背後地に住む人々や資産の防護に努める。</p>
	環境面	<p>海岸線には貴重な動物種や海浜植生が確認されており、これら生物や海浜植生の生育および生息環境に配慮する。</p> <p>岩礁海岸では藻場が分布しており、海岸保全施設の整備に当たっては、藻場の保全と藻の育成環境に配慮する。</p> <p>岩礁海岸などが創り出す良好な景観の保全に努める。</p>
	利用面	<p>まちづくりの動向などとの連携を図り、海岸背後のレクリエーション施設と一体となった海岸利用の促進に配慮する。</p> <p>直立の人工海岸では水際線へのアクセスの向上を図る。</p> <p>健全で快適な海岸利用の推進に向けて、利用マナーの向上を図る啓発活動を推進する。</p>
整備計画の方針	<p>砂浜の消失を防ぐため侵食防止を目的として整備を行う。</p> <p>越波が著しい区間では、越波防止を目的として整備を行う。</p> <p>海岸線に生息する貴重な生物や海浜植生の生育および生息環境に配慮する。</p> <p>岩礁海岸では藻場が分布しており、藻場の保全・回復に配慮する。</p> <p>直立護岸における水際線へのアクセスの向上を図る。</p>	
関連計画の有無	<ul style="list-style-type: none"> ・ わかさ大飯マリンワールド計画（和田港海岸岡津地区） ・ 海岸整備計画（小浜漁港） ・ 若狭湾地域観光リゾート構想 	

(2) 各海岸の整備の方向性

ゾーン名	市町村名	海岸名	所管	県の担当課	施設規模 (m)
小浜湾ゾーン	小浜市	内外海漁港 (泊地区)	農林水産省 水産庁	漁港漁村整備室	180
整備の方向性	防 護	海岸性状：岩礁海岸 海岸保全施設による越波に対する防護効果の向上			
	環 境	良好な自然景観(内外海など)への配慮			
	利 用	-			
施設の種類	越波による被害の軽減を目指した保全施設				
受益の地域	土地利用：住宅地、農用地、山林				

ゾーン名	市町村名	海岸名	所管	県の担当課	施設規模 (m)
小浜湾ゾーン	小浜市	小浜漁港	農林水産省 水産庁	漁港漁村整備室	400
整備の方向性	防 護	海岸性状：砂浜海岸 砂浜の保全・回復			
	環 境	-			
	利 用	多様な海岸利用(若狭マリニピア、若狭小浜大漁市等)への配慮および 水際線や前浜へのアクセスの確保			
施設の種類	砂浜の保全・回復を目指した保全施設				
受益の地域	土地利用：住宅地、山林				

ゾーン名	市町村名	海岸名	所管	県の担当課	施設規模 (m)
小浜湾ゾーン	小浜市	東勢浜海岸	国土交通省 河川局	砂防課	1,021
整備の方向性	防 護	海岸性状：砂浜海岸 砂浜の保全・回復および面的防護方式の推進			
	環 境	藻場の保全と藻の育成環境への配慮			
	利 用	多様な海岸利用(海水浴場など)への配慮			
施設の種類	砂浜の保全・回復を目指した保全施設				
受益の地域	土地利用：住宅地、農用地				

ゾーン名	市町村名	海岸名	所管	県の担当課	施設規模 (m)
小浜湾ゾーン	小浜市	加斗海岸	国土交通省 河川局	砂防課	1,400
整備の方向性	防 護	海岸性状：砂浜海岸 砂浜の保全・回復および面的防護方式の推進			
	環 境	藻場の保全と藻の育成環境への配慮および良好な自然景観(加斗海岸・ 蒼島等)への配慮			
	利 用	多様な海岸利用への配慮			
施設の種類	砂浜の保全・回復を目指した保全施設				
受益の地域	土地利用：住宅地、農用地				

ゾーン名	市町村名	海岸名	所 管	県の担当課	施設規模 (m)
小浜湾ゾーン	小浜市	和田港海岸 (岡津地区)	国土交通省 港湾局	港湾課	780
整備の方向性	防 護	海岸性状：砂浜海岸 砂浜の保全・回復および面的防護方式の推進			
	環 境	良好な自然景観への配慮			
	利 用	多様な海岸利用（海水浴場、鯉川シーサイドパーク、鯉川海浜公園等）への配慮			
施設の種類	砂浜の保全・回復を目指した保全施設				
受益の地域	土地利用：住宅地、農用地				

ゾーン名	市町村名	海岸名	所 管	県の担当課	施設規模 (m)
小浜湾ゾーン	大飯町	大島漁港	農林水産省 水産庁	漁港漁村整備室	550
整備の方向性	防 護	海岸性状：砂浜海岸 砂浜の保全・回復			
	環 境	良好な自然景観(大島半島・赤礁崎等)への配慮および重要な地形地質 (大島半島宮留の超塩基性岩とオリピンサンド等)への配慮			
	利 用	-			
施設の種類	砂浜の保全・回復を目指した保全施設				
受益の地域	土地利用：住宅地、山林				

(3) 福井県のすぐれた自然 沿岸部所在一覧【小浜湾ゾーン】

メッシュ	市町村名	名称	区分
1084	小浜	蘇洞門の断崖	地形地質
1072	小浜	内外海半島の植生	植生
1072	小浜	蘇洞門の断崖	地形地質
1058	小浜	サシゲチビタムシ	昆虫
1058	小浜	アミダテントウ	昆虫
1057	小浜	久須夜神社のスタジイ林	植生
1057	小浜	内外海半島の植生	植生
1057	小浜	蘇洞門の断崖	地形地質
1044	小浜	小浜湾の甲ケ崎	鳥獣
1045	小浜	タバサナエ	昆虫
1045	小浜	フタスジサナエ	昆虫
1045	小浜	マイコアカネ	昆虫
1045	小浜	アミダテントウ	昆虫
1045	小浜	フカイオドロバチ	昆虫
1045	小浜	ギフチョウ	昆虫
1045	小浜	小浜湾の甲ケ崎	鳥獣
1060	小浜	ギフチョウ	昆虫
1060	小浜	小浜海浜公園の地形・地質	地形地質
1074	小浜	西勢の海岸露頭	地形地質
1074	小浜	小浜海浜公園の地形・地質	地形地質
1075	小浜	ヒメアカネ	昆虫
1075	小浜	黒駒神社のスタジイ林	植生
1075	小浜	小浜海浜公園の地形・地質	地形地質
1085	小浜	ホソミイトンボ	昆虫
1085	小浜	ネアカヨシヤンマ	昆虫
1085	小浜	マルタンヤンマ	昆虫
1085	小浜	ヒメアカネ	昆虫
1085	小浜	ナニワトンボ	昆虫
1085	小浜	エゾトンボ	昆虫
1085	小浜	小浜市岡津, 加斗, 荒木のトンボ類	昆虫
1085	小浜	ナカジマシロアリ	昆虫
1085	小浜	フタイロカミキリモドキ	昆虫
1085	小浜	イチモンジハムシ	昆虫
1085	小浜	ナンブヤドリコハナバチ	昆虫
1085	小浜	若狭湾の島と半島部	地形地質
1085	小浜	蒼島の照葉樹林	植生
1085	小浜	蒼島の地形・地質	地形地質
1097	小浜	フタスジサナエ	昆虫
1097	小浜	マルタンヤンマ	昆虫
1097	小浜	小浜市岡津, 加斗, 荒木のトンボ類	昆虫
1097	小浜	蒼島の地形・地質	地形地質
1098	小浜	フタスジサナエ	昆虫
1098	小浜	ネアカヨシヤンマ	昆虫
1098	小浜	マルタンヤンマ	昆虫
1098	小浜	ヒメアカネ	昆虫
1098	小浜	小浜市岡津, 加斗, 荒木のトンボ類	昆虫
1098	小浜	ギフチョウ	昆虫
1098	小浜	蒼島の地形・地質	地形地質
1110	高浜	ヒメアカネ	昆虫
1110	高浜	大島半島基部の超塩基性岩	地形地質
1121	大飯, 高浜	大島半島基部の超塩基性岩	地形地質
1130	高浜	アオヤンマ	昆虫
1130	高浜	大島半島の植生	植生
1130	高浜	和田の衝上断層	地形地質
1130	高浜	大島半島の陸ケイ構造	地形地質
1130	高浜	大島半島基部の超塩基性岩	地形地質
1120	大飯, 高浜	大島半島基部の超塩基性岩	地形地質
1109	高浜	大島半島基部の超塩基性岩	地形地質
1108	大飯	大島半島中部の断層地形	地形地質
1108	大飯	フタマゼ海岸のレーヤリング	地形地質
1107	大飯	大島半島中部の断層地形	地形地質
1096	大飯	アミダテントウ	昆虫
1096	大飯	ベーツヒラタカミキリ	昆虫
1096	大飯	冠者島の照葉樹林	植生
1096	大飯	大島半島の植生	植生
1096	大飯	赤礁崎の二畳紀放散虫化石	地形地質
1096	大飯	大島半島宮留の超塩基性岩とオリピンサンド	地形地質
1095	大飯	大島半島の植生	植生

メッシュ番号は巻末の参考資料「福井県のすぐれた自然情報図 1999」の位置を示す。

このほか県内において貴重種としてメッシュを特定していない種もある。

凡 例	
侵食対策を必要とする区域	
越波対策を必要とする区域	

工 種	記 号
護岸・防波護岸	
消波工・堤	
離岸堤	
人工リーフ	
養 浜	
突 堤	
根 固 工	
既存の施設	

背後地の土地利用	
住宅地	
水 田	
畑 地	
果樹園	
樹林地	
荒地	
砂 浜	

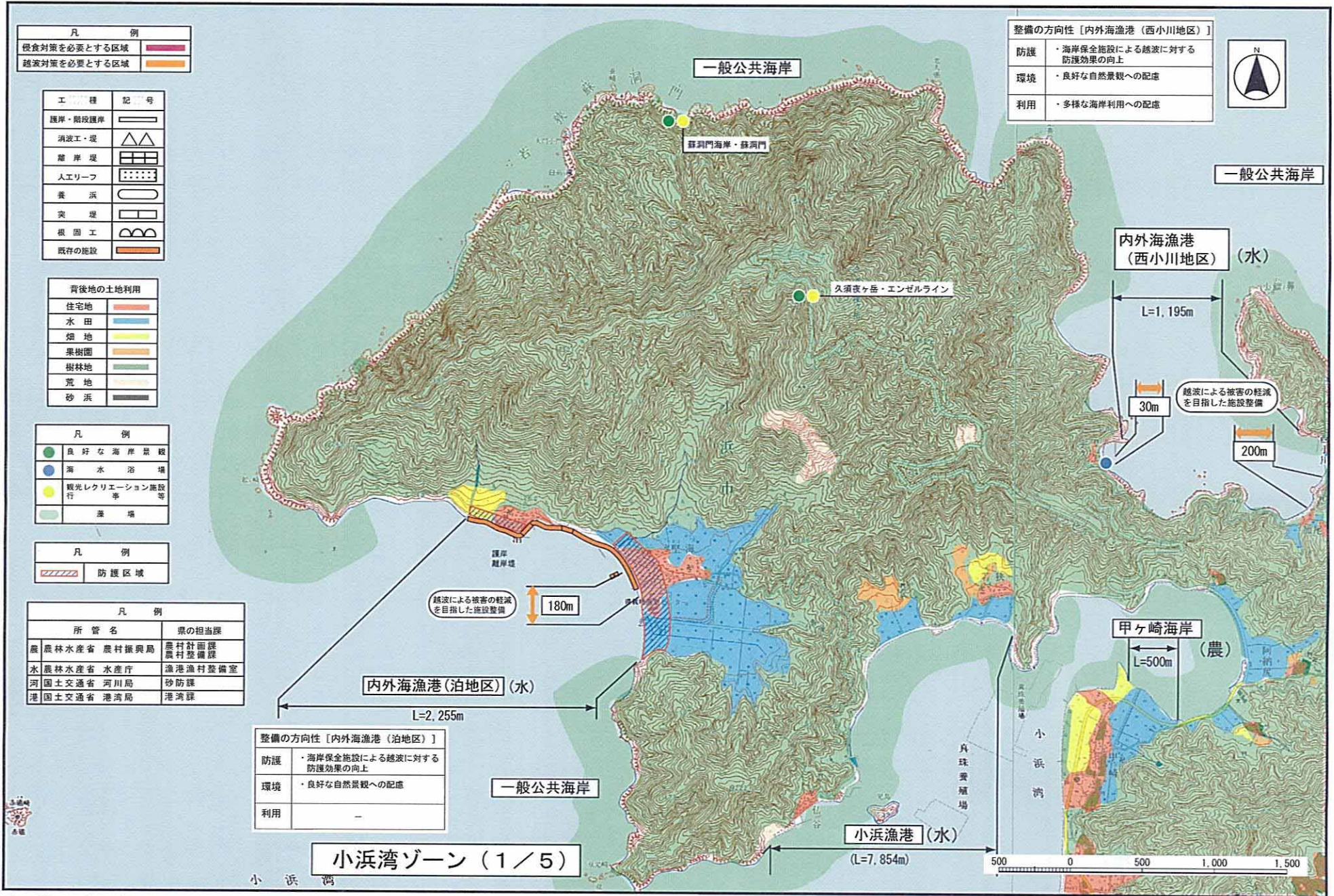
凡 例	
	良好な海岸景観
	海水浴場
	観光レクリエーション施設等
	漁場

凡 例	
	防護区域

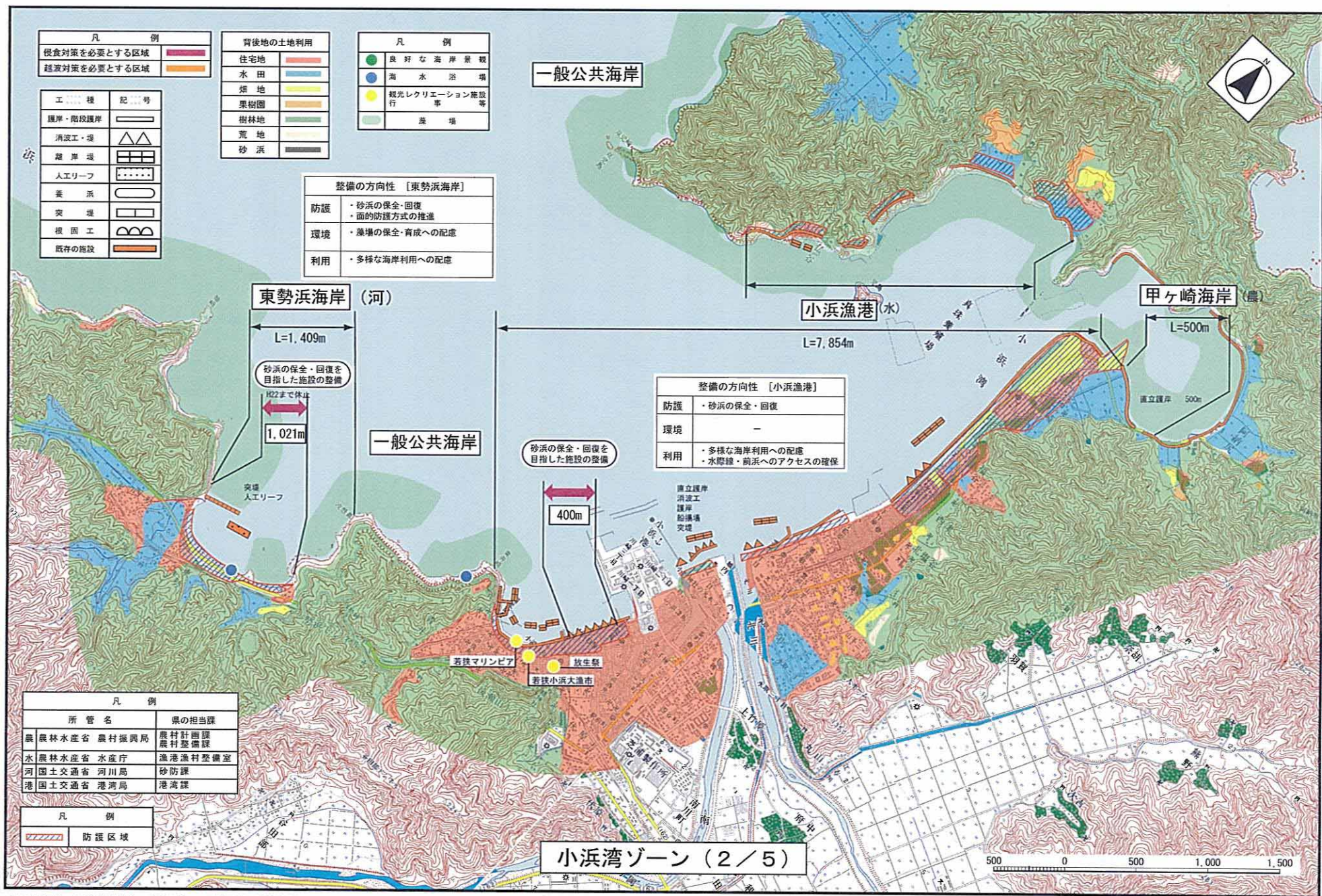
凡 例		
所 管 名	県の担当課	
農 農林水産省 農村振興局	農村計画課	農村整備課
水 農林水産省 水産庁	漁港漁村整備室	
河 国土交通省 河川局	砂防課	
港 国土交通省 港湾局	港湾課	

整備の方向性 [内外海漁港 (泊地区)]	
防護	・海岸保全施設による越波に対する防護効果の向上
環境	・良好な自然景観への配慮
利用	-

整備の方向性 [内外海漁港 (西小川地区)]	
防護	・海岸保全施設による越波に対する防護効果の向上
環境	・良好な自然景観への配慮
利用	・多様な海岸利用への配慮



「この地図は、国土地理院長の承認を得て、同院発行の数値地図25000 (地図画像) を複製したものである。(承認番号 平14総復、第91号)」



凡例	
根食対策を必要とする区域	
越波対策を必要とする区域	

背後地の土地利用	
住宅地	
水田	
畑地	
果樹園	
樹林地	
荒地	
砂浜	

凡例	
	良好な海岸景観
	海水浴場
	観光レクリエーション施設等
	遊歩場

工種	記号
護岸・階段護岸	
消波工・堤	
離岸堤	
人工リーフ	
養浜	
突堤	
根固工	
既存の施設	

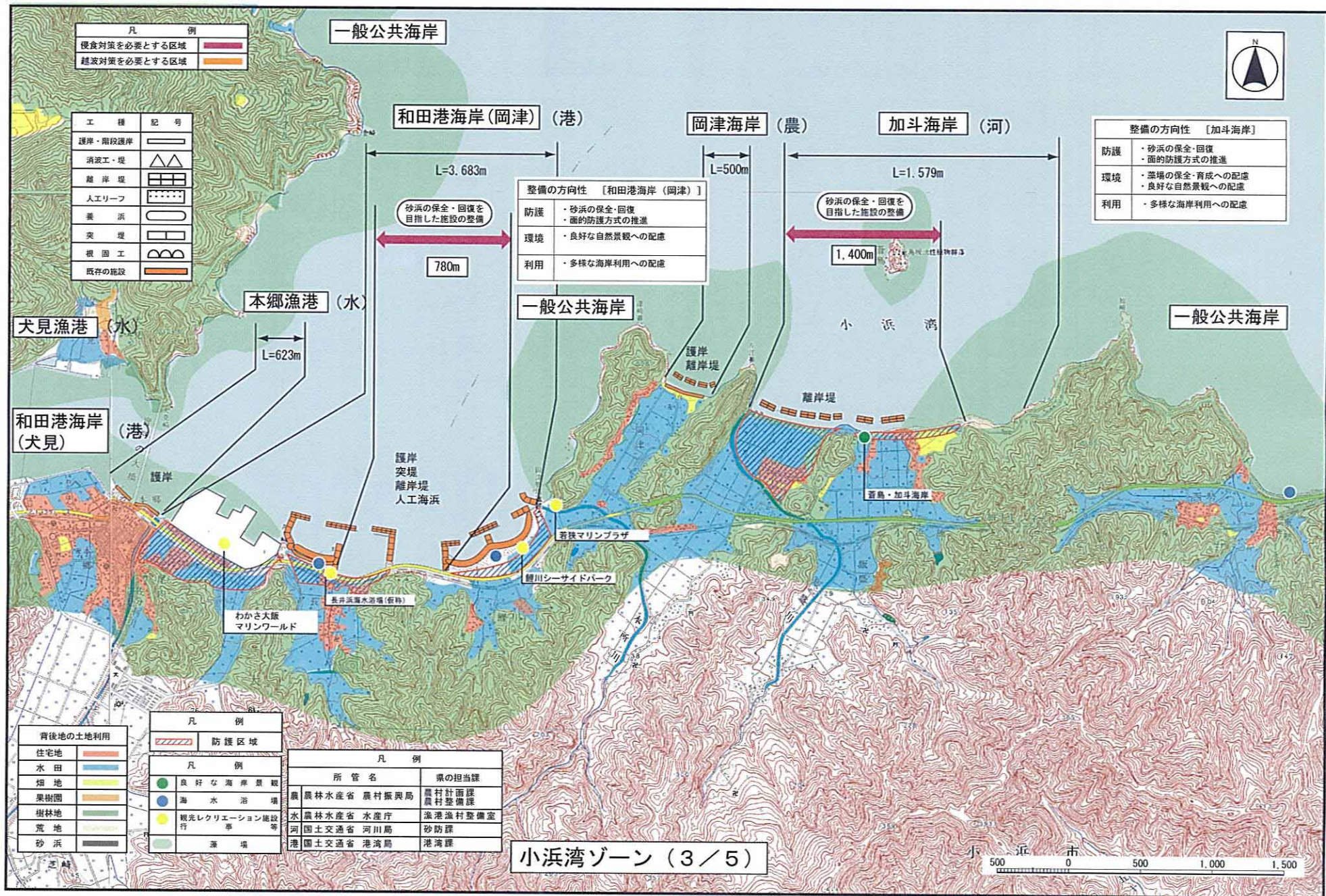
整備の方向性 [東勢浜海岸]	
防護	・砂浜の保全・回復 ・面的防護方式の推進
環境	・遊歩場の保全・育成への配慮
利用	・多様な海岸利用への配慮

整備の方向性 [小浜漁港]	
防護	・砂浜の保全・回復
環境	-
利用	・多様な海岸利用への配慮 ・水際線・前浜へのアクセスの確保

凡例	
所管名	県の担当課
農 農林水産省 農村振興局	農村計画課 農村整備課
水 農林水産省 水産庁	漁港漁村整備室
河 国土交通省 河川局	砂防課
港 国土交通省 港湾局	港湾課

凡例	
	防護区域

「この地図は、国土地理院長の承認を得て、同院発行の数値地図25000（地図画像）を複製したものである。（承認番号 平14総復、第91号）」



凡 例	
侵食対策を必要とする区域	
越波対策を必要とする区域	

工 種	記 号
護岸・階段護岸	
消波工・堤	
離岸堤	
人工リーフ	
養 浜	
突 堤	
根 固 工	
既存の施設	

整備の方向性 [加斗海岸]	
防護	・砂浜の保全・回復 ・面的防護方式の推進
環境	・景観の保全・育成への配慮 ・良好な自然景観への配慮
利用	・多様な海岸利用への配慮

整備の方向性 [和田港海岸 (岡津)]	
防護	・砂浜の保全・回復 ・面的防護方式の推進
環境	・良好な自然景観への配慮
利用	・多様な海岸利用への配慮

犬見漁港 (水)

本郷漁港 (水)

和田港海岸 (犬見)

和田港海岸 (岡津) (港)

岡津海岸 (農)

加斗海岸 (河)

一般公共海岸

一般公共海岸

背後地の土地利用	
住宅地	
水 田	
畑 地	
果樹園	
樹林地	
荒地	
砂 浜	

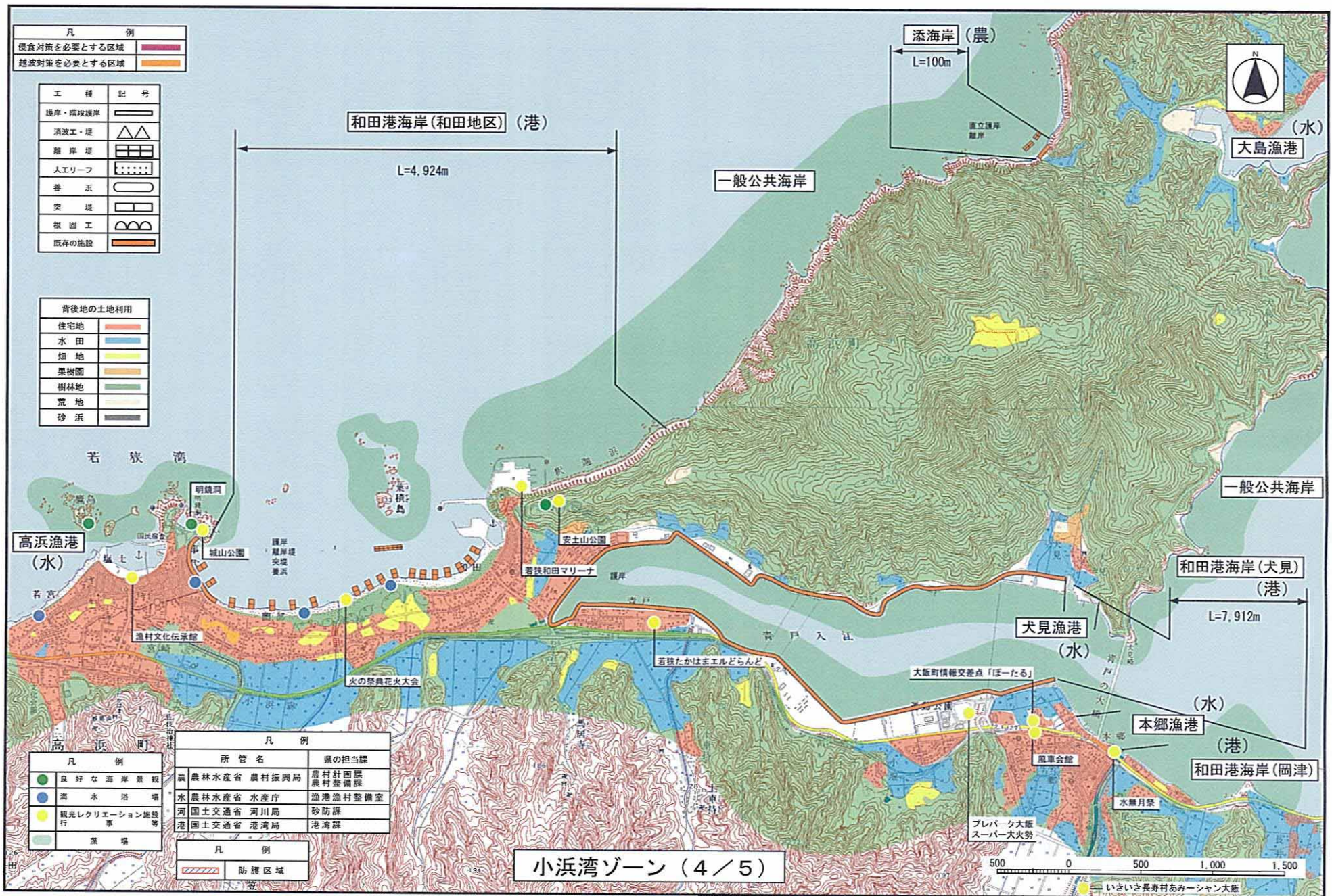
凡 例	
	防護区域
	良好な海岸景観
	海水浴場
	観光レクリエーション施設等
	漁 場

凡 例		
所 管 名	県の担当課	
農 農林水産省 農村振興局	農村計画課	農村整備課
水 農林水産省 水産庁	漁港漁村整備室	
河 国土交通省 河川局	砂防課	
港 国土交通省 港湾局	港湾課	

小浜湾ゾーン (3 / 5)



「この地図は、国土地理院長の承認を得て、同院発行の数値地図25000(地図画像)を複製したものである。(承認番号 平14総復、第91号)」



「この地図は、国土地理院長の承認を得て、同院発行の数値地図25000（地図画像）を複製したものである。（承認番号 平14総復、第91号）」

凡 例	
侵食対策を必要とする区域	
越波対策を必要とする区域	

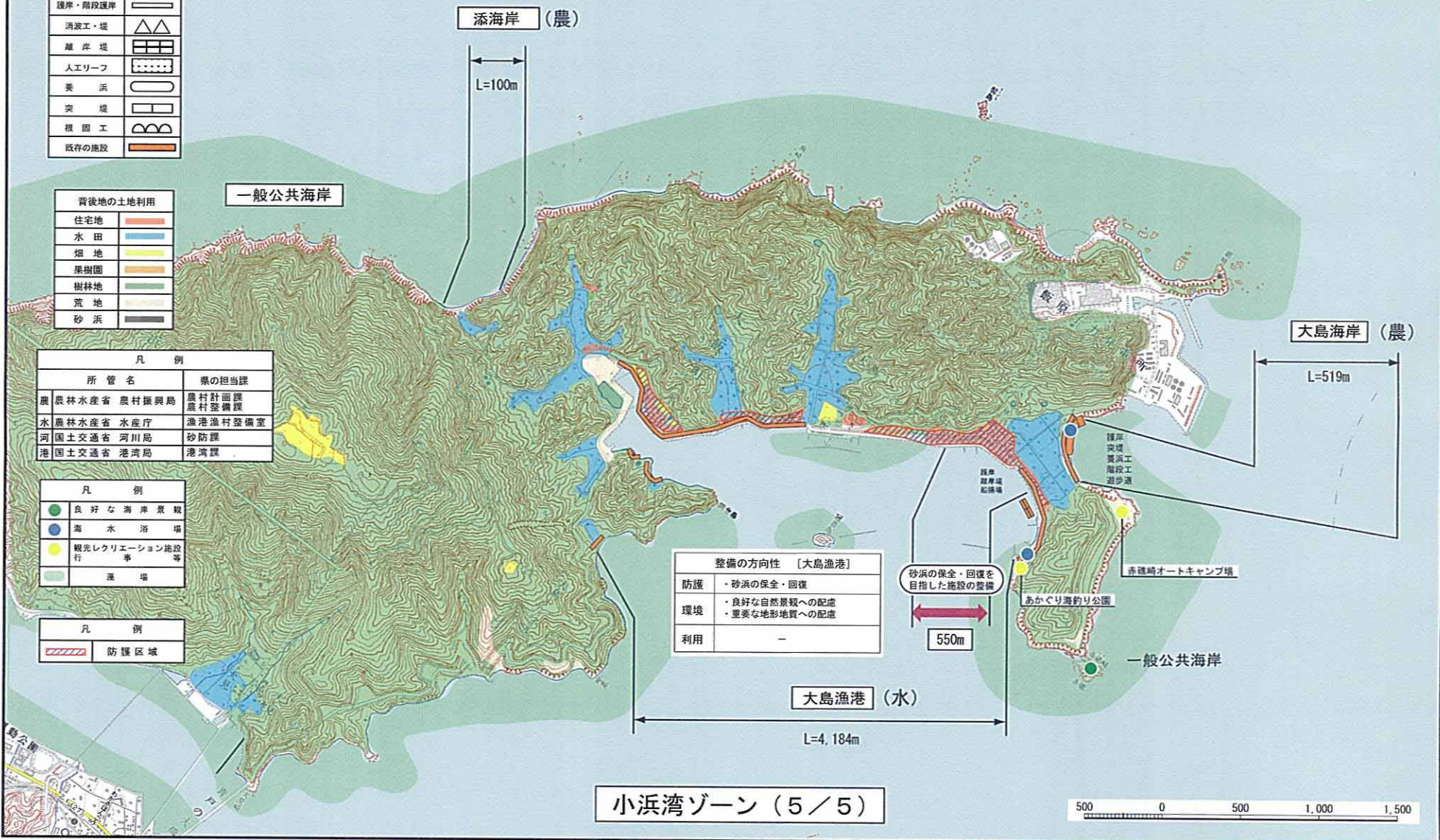
工 種	記 号
護岸・階段護岸	
消波工・堤	
離岸堤	
人工リーフ	
養 浜	
突 堤	
根 固 工	
既存の施設	

背後地の土地利用	
住宅地	
水 田	
畑 地	
果樹園	
樹林地	
荒地	
砂 浜	

凡 例	
所 管 名	県 的 担 当 課
農 農林水産省 農村振興局	農村計画課 農村整備課
水 農林水産省 水産庁	漁港漁村整備室
河 国土交通省 河川局	砂防課
港 国土交通省 港湾局	港湾課

凡 例	
	良好な海洋景観
	海水浴場
	観光レクリエーション施設等
	漁場

凡 例	
	防護区域

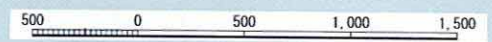


整備の方向性 [大島漁港]	
防護	・砂浜の保全・回復
環境	・良好な自然景観への配慮 ・重要な地形地質への配慮
利用	-

砂浜の保全・回復を
目指した施設の整備

550m

小浜湾ゾーン (5/5)



「この地図は、国土地理院長の承認を得て、同院発行の数値地図25000(地図画像)を複製したものである。(承認番号 平14総復、第91号)」