

ふくいのサイクリングルートマップ

福井駅～運動公園～永平寺～朝倉氏遺跡 約50km

Vol.2

見どころや分かれ道などを写真付きで紹介しています。ぜひこのマップを持って、サイクリングに出かけてみませんか。



GO CYCLING! TO FUKUI

発行・お問い合わせ先
福井県総合政策部 交通まちづくり課
福井県丸太町2-1-1 県庁3階 推進課長会議室
TEL: 0776-20-0291

「福井しあわせ元気」国体・障スポ おもてなしキャンペーン

「ふくい、さち 幸サーチ」

福井県民おすすめのお店満載!!

★福井の名物や食材を食べてみたい
★地元の人行きつけのお店に行ってみてみたい そんな時
★福井の名物土産が買いたい

おもてなしの店がすぐに探せます

福井ならではの食事や買い物を楽しみませんか?

ぜひ、サイクリング中の休憩や、県外の方への紹介などにどうぞ!



福井バイコロジスト宣言者募集中!

福井バイコロジスト宣言とは、クルマに頼り過ぎた生活を見直し、近距離では自転車を積極的に活用するなど、クルマに依存せずとも居心地のいい社会としたいための4つの宣言です。

- 3km以内は自転車を積極的に使います。
- 自転車の交通規則、マナーを守ります。自転車を安全に乗るために守りましょう!【自転車の安全利用5則】
 - ・自転車は車道走行が原則です。歩道は例外です。
 - ・車道は左側を走りましょう。
 - ・歩道は歩行者が優先です。自転車は車道寄りを行行しましょう。
 - ・安全ルールを守りましょう。(飲酒運転や二人乗り、並進、運転中の携帯電話、傘差し運転は禁止です。夜間はライトを点灯し、交差点では信号を守り、安全確認をしっかりとしましょう。)
 - ・子どもはヘルメットを着用しましょう。
- クルマに乗っている時は、自転車を邪魔者にしません。
- 自転車利用の輪を広げるための運動に協力します。
 - ・運動例：積極的なイベント参加、ブログやツイッター等での情報発信など
 - ・Facebookページ「福井バイコロジスト宣言」のページに「いいね!」して、友人に広げる

宣言をされた方へ・・・

- 県内サイクリングイベントや走行ルートなどを紹介する「福井バイコロジスト通信」を定期的にメール配信
- 休日の早期にサイクリングをする「モーニングライド」開催のお知らせ
- 自転車に関する意見や感想などを話し合う「福井バイコロジスト」宣言者交流会の実施

参加いただける方は・・・

県HPの申し込みフォーム、電子メールでお名前・性別・生年月日・ご住所・連絡先(電話番号・メールアドレス)をお送りください。

詳しくは [福井バイコロジスト](#) 検索

発行・お問い合わせ先
福井県総合政策部 交通まちづくり課
福井県丸太町2-1-1 県庁3階 推進課長会議室
〒910-8580 福井県福井市大手3丁目17番1号
TEL: 0776-20-0291 FAX: 0776-20-0729

分かれ道や事故にご注意

ルート上の分かれ道や、走行する際に注意が必要な場所をご紹介します。地図上に、それぞれの場所を番号で表示しています。



1 ~ 20 ... 分かれ道や注意が必要な箇所など
... 撮影方向

ルート上のおすすめビューポイント

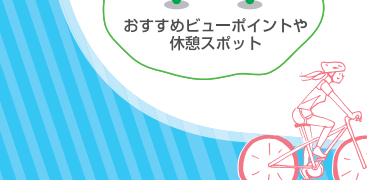
ルート上の観光地や休憩スポット等をご紹介します。地図上に、それぞれの場所をアルファベットで表示しています。ぜひお立ち寄りください。

A C-3 D-3 E-3 F-3 足羽川の桜並木 (足羽川木田橋～新明橋)



福井市の中心を貫いて流れる足羽川の堤防には、「桜の名所100選」にも選ばれた日本一のスケールと言われる約600本、のべ2.2kmもの桜並木があり、萬開の春にはピンク色の壮大なトンネルくぐりが楽しめます。

B 福井運動公園 (福井市福町3-20)



福井市の中心を貫いて流れる足羽川の堤防には、「桜の名所100選」にも選ばれた日本一のスケールと言われる約600本、のべ2.2kmもの桜並木があり、萬開の春にはピンク色の壮大なトンネルくぐりが楽しめます。

C 一乗谷朝倉氏遺跡 (福井市城戸ノ内町)



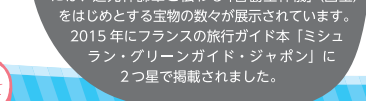
福井市の南東約10キロの位置にあり、戦国時代に朝倉氏が5代103年間にわたって越前の国を支配した城下町跡です。当主の館・武家屋敷・寺院・町屋・職人屋敷や道路に至るまで町並がほぼ完全な姿で発掘。国の特別史跡・特別名勝に指定されています。

D 東郷地区の堂田川 (福井市東郷地区)



福井市東郷地区の町並みを流れる堂田川(徳光下江守水路、福井市認定里川)は、2016年に「世界かんがい施設遺産」に選ばれた足羽川用水のひとつで、足羽川の清流を取り入れ、古い荘園の時代から、農地や生活用水に利用されてきました。両側の街道は、江戸時代、大野藩主の参勤交代時に北陸街道への近道となり、人馬が盛んに往来して、宿場町として賑わいました。

E 一乗谷あさくら水の駅 (福井市安渡買中島町1-1-1)



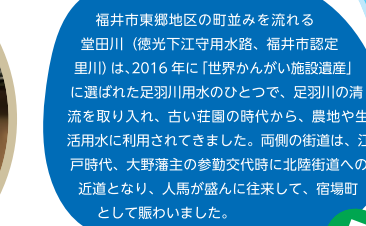
道の駅「一乗谷あさくら水の駅」は、一乗谷朝倉氏遺跡の玄関口に位置し、直径4mを超える三連水車が目印です。福井名物の「おしろそば」を、打ちたて、茹でたてで味わえる他、芝生広場では、ゆったりと過ごすことができます。また、6月上旬から中旬にかけて、ピオトープで虫を鑑賞することができます。

F 福井運動公園 (福井市福町3-20)



福井市の中心を貫いて流れる足羽川の堤防には、「桜の名所100選」にも選ばれた日本一のスケールと言われる約600本、のべ2.2kmもの桜並木があり、萬開の春にはピンク色の壮大なトンネルくぐりが楽しめます。

G 一乗谷朝倉氏遺跡 (福井市城戸ノ内町)



福井市の南東約10キロの位置にあり、戦国時代に朝倉氏が5代103年間にわたって越前の国を支配した城下町跡です。当主の館・武家屋敷・寺院・町屋・職人屋敷や道路に至るまで町並がほぼ完全な姿で発掘。国の特別史跡・特別名勝に指定されています。

H 東郷地区の堂田川 (福井市東郷地区)



福井市東郷地区の町並みを流れる堂田川(徳光下江守水路、福井市認定里川)は、2016年に「世界かんがい施設遺産」に選ばれた足羽川用水のひとつで、足羽川の清流を取り入れ、古い荘園の時代から、農地や生活用水に利用されてきました。両側の街道は、江戸時代、大野藩主の参勤交代時に北陸街道への近道となり、人馬が盛んに往来して、宿場町として賑わいました。

I 一乗谷あさくら水の駅 (福井市安渡買中島町1-1-1)



道の駅「一乗谷あさくら水の駅」は、一乗谷朝倉氏遺跡の玄関口に位置し、直径4mを超える三連水車が目印です。福井名物の「おしろそば」を、打ちたて、茹でたてで味わえる他、芝生広場では、ゆったりと過ごすことができます。また、6月上旬から中旬にかけて、ピオトープで虫を鑑賞することができます。

勝山恐竜橋～大野市内

平成30年「福井しあわせ元気国体」自転車競技ロードレースのコース、そこにつながる九頭竜川沿いのコースなどにも青い路面表示があります。



1 井天桜 眺望ポイント

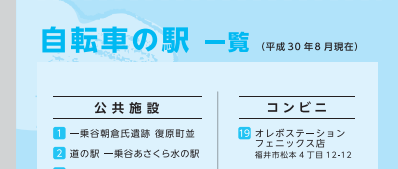
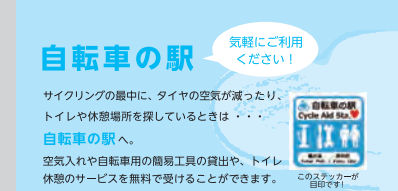
九頭竜川井天桜の桜並木は一目千本と言われ、奥越の桜の名所として知られています。清流と山々の残雪に映えて眺みだれる桜は、バックに壮大な大仏殿と五重の塔を配し、風情豊かな一つの絵巻物としての眺めは格別です。

2 越前大野城

越前大野城は、天正3年(1575)、織田信長より大野郡の3分の2を賜えられた金倉最近により、4年の歳月をかけて築城されました。10月ごろから4月まで、一定の気象条件がそろった時、雲海があらわれ「天空の城 越前大野城」を見ることが出来ます。

福井駅～足羽川河川敷への行き方

福井駅のすぐ近く、足羽川橋の由利公正広場から河川敷へ下りることが出来ます。



通行できない区間

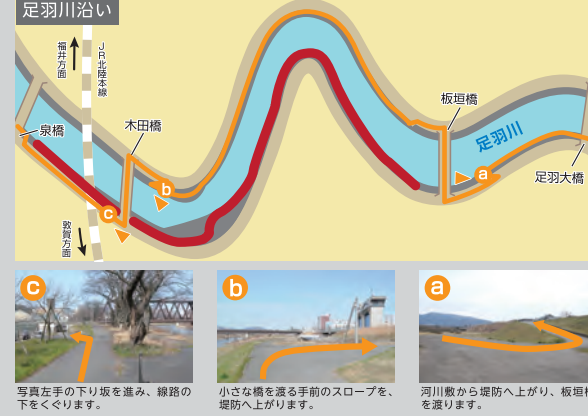
北陸新幹線工事のため、一部ルートが通行止となっています。工事期間中は、下記の迂回推奨ルートをご利用ください。

● ... 撮影方向 ● ... 通行止区間 ● ... 迂回推奨ルート

通行止期間(予定) 令和3年3月31日まで



通行止期間(予定) 令和2年10月16日～3年3月31日まで



問い合わせ 道路管理者: 福井県土木事務所 0776-24-5111(代表) 鉄道建設・運輸施設整備支援機構福井鉄道建設所 0776-26-1080(代表)

1 路面表示通りに水越橋(写真左奥の橋)を渡り対岸のサイクリングコースを進むと永平寺方面に、写真右手の堤防を進むと福井運動公園につながります。(C-4)

2 横断歩道の先にサイクリングコースが誘われている。運動公園はすぐです。信号が無いので注意して渡ってください。(B-3)

3 サイクリングコースへは、写真左奥、車止めのポールがある道を進みます。(C-4)

4 永平寺方面へ向かうには、中角歩道橋(写真の白い橋)の手前で大きくカーブし、河川敷へ入ります。(D-4)

5 九頭竜川沿いのサイクリングコースは、五松橋(写真の緑色の橋)の上流側が右岸、下流側が左岸を走っています。永平寺方面へは、橋の手前で左岸河川敷からスロープを上がり、橋を渡ります。(I-6)

6 五松橋を渡ったら、上流側・右岸のコースへ。写真右奥、車止めのポールがある道を進みます。(I-6)

7 水防倉庫(写真左手の右手奥の道へ進みます。(拡大図)

8 鳴鹿橋(写真の青い橋)を渡ります。(拡大図)

9 鳴鹿橋を渡ったら、写真中央、車止めのポールのある道へ左折して進みます。直進してしまうと、道幅が狭く自動車との距離が近くなるため危険です。(拡大図)

10 9の場所のすぐ先にある写真の電柱を右折し、この道へ左折して進みます。ここから住宅地を走行しますので、注意して進んでください。(拡大図)

11 10の場所から直進して突き当たる写真の路切は渡らず、手前で右折してください。国道に突き当たったら左折し、道なりに進めば永平寺に到着します。(拡大図)

12 永平寺参道を流れる永平寺川を渡り、直進すると大本山永平寺です。写真の橋を渡って右折すると一乗谷朝倉氏遺跡につながります。(K-4)

13 大本山永平寺～一乗谷朝倉氏遺跡間はアップダウンの激しい山道です。スピードを出し過ぎないように、十分注意して走行してください。(L-4)

14 一乗谷朝倉氏遺跡へは、山道を下りきった先の丁字路を右折します。(J-3)

15 総路沿いを進んだ先の分岐路では、橋を渡らず、写真左奥の道を進みます。(J-3)

16 写真の分岐路を左折すると一乗谷朝倉氏遺跡へ、右折すると道の駅「あさくら水の駅」を通り、足羽川河川敷のサイクリングコースへつながります。(J-2)

17 写真の車止めの間を通り、堤防上の道を進みます。(I-2)

18 福津橋(写真右手の橋)の交差点では、写真中央の堤防上を進みます。(H-2)

19 写真右奥に見える車止めのポールから、河川敷へ下ることが出来ます。(G-2)

20 写真のスロープを上れば、由利公正広場に出ます。(E-3)

自転車の駅

気軽にご利用ください!

サイクリングの途中、タイヤの空気が減ったり、トイレや休憩場所を探しているときは・・・
自転車の駅へ。
空気入れや自転車用の簡易工具の貸出や、トイレ休憩のサービスを無料で受けることができます。

自転車の駅一覧 (平成30年8月現在)

公共施設	コンビニ
1 一乗谷朝倉氏遺跡 復興町並	10 オレポステーション フェニックス店 福井駅前4丁目12-12
2 道の駅 一乗谷あさくら水の駅	20 オレポステーション いたさき店 福井市下馬2丁目105番地
3 福井県立図書館(文書館)	21 オレポステーション 米松店 福井市米松2丁目24-38
4 福井市美術館【アートパーク】	22 オレンジBOX おおつや 福井市木田1丁目20-17
5 福井市立歴史博物館(北の庄城址資料館)	23 ファミリーマート 福井市山田店 福井市北山田町305番
6 福井市立歴史博物館	24 ファミリーマート 二の宮4丁目店 福井市二の宮4丁目3601
7 福井市体育館	
8 フェニックス・プラザ	
9 福井市図書館	
10 福井市立みどり図書館	
11 福井市自然史博物館	
12 福井市グフィス記念館	
13 福井市立図書館	
14 内水閣総合センター 福井市丸太町2丁目1-1	
鉄道駅	バス
25 大ちぜん鉄道 越前新保駅	25 京福バスセンター 福井市中央1丁目1601
26 大ちぜん鉄道 越前南越前駅	
27 大ちぜん鉄道 福井駅	
28 福井鉄道 田原町駅	
29 大ちぜん鉄道 新田原駅	
30 福井鉄道 赤十字前駅	
31 福井鉄道 浅草駅	

ご利用の際は、各施設の窓口でお申し出ください。空気入れや簡易工具等、商品の貸出には利用者の記入が必要です。

● 備品は、各施設の敷地内で、利用者の責任において使用してください。使用中に発生した事故や故障につきましては、責任を負いません。

● 施設側では、自転車の修理を承ることはできません。

■ 自転車の駅に関するお問い合わせ先
福井市自転車利用推進課
TEL: 0776-20-5387