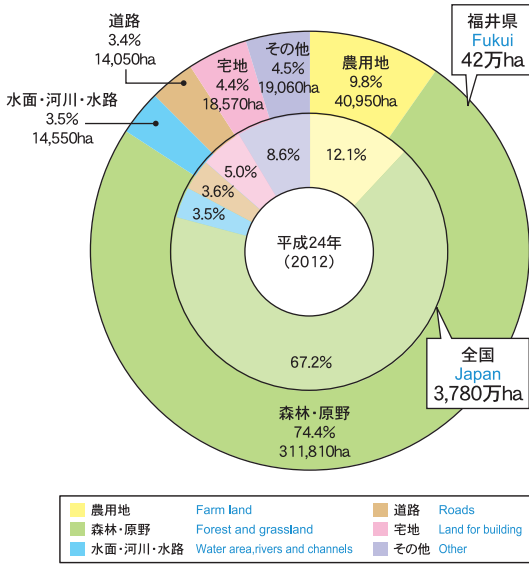


# 土地・気象

Land and Climate

## 地目別面積

Area by land category

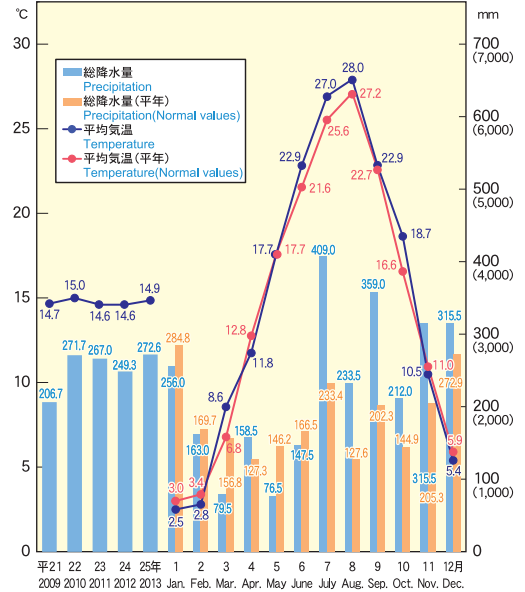


国土交通省「土地白書」、福井県土木管理課「土地利用現況把握調査」

## 気温・降水量(福井市)

Temperature and precipitation in Fukui City

( )内は年間



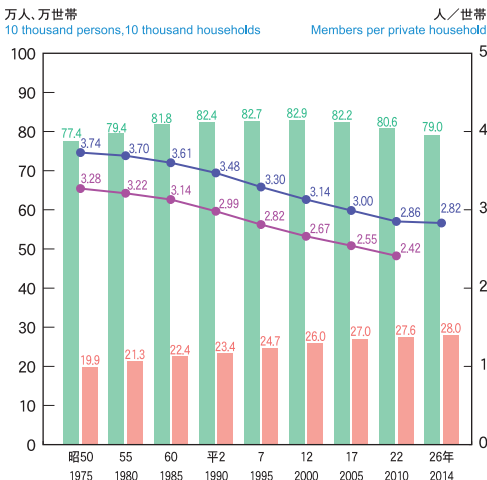
福井地方気象台「気象統計情報」

# 人口・世帯

Population and Households

## 人口・世帯・1世帯当たり人員

Population, households, and members per private household

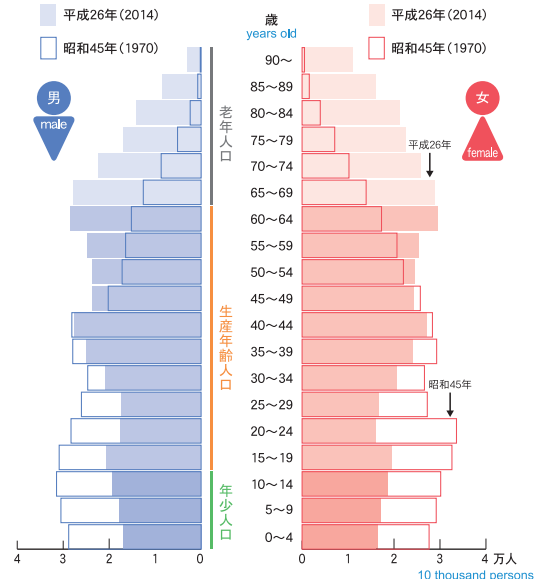


※平成26年は推計人口、その他は国勢調査による。  
平成26年の世帯当たり人員は(総人口÷総世帯)により算出している。

総務省「国勢調査」、福井県政策統計課「福井県推計人口」

## 人口ピラミッド

Population pyramid



※昭和45年は10月1日現在の国勢調査。  
平成26年は10月1日現在の推計人口による。

総務省「国勢調査」、福井県政策統計課「福井県推計人口」