


平成29年版

福井県勢要覧

SURVEY OF FUKUI PREFECTURE (2017)



たけな菊人形



越前がに「極」
越前がに魚動画



福井しあわせ元気国体 花いっぱい運動



若狭和田ビーチ
(アジア初ブルーフラッグ認証取得)



白山平泉寺開山 1300年



福井県立恐竜博物館

あらかじめ、
幸せだったらいいな。

幸せ度
いちばん
福井県

福井しあわせ元気国体 2018

第73回 国民体育大会 織りなそう 力と技と美しさ

平成30年(2018年) 9月29日土～10月9日火



福井しあわせ元気大会 2018

第18回 全国障害者スポーツ大会 織りなそう 力と技と美しさ

平成30年(2018年) 10月13日土～10月15日月

福井県のシンボル

Symbols of Fukui

花

FLOWER

水仙

The narcissus



日本海のきびしい風雪に耐えぬいて寒中に咲く忍耐の強さは、県民性に通じる。

(昭和29年5月指定)

鳥

BIRD

つぐみ

The dusky thrush



毎年秋になるとシベリアから本県に渡ってきて、厳しい冬を県民と共に過ごす冬鳥の代表である。

(昭和42年12月指定)

木

TREE

松

The pine



清楚で、岩や砂地にもたくましく育つ生命力は、質実剛健な県民性を象徴している。


(昭和41年9月指定)

魚

MARINE PRODUCTS

越前がに

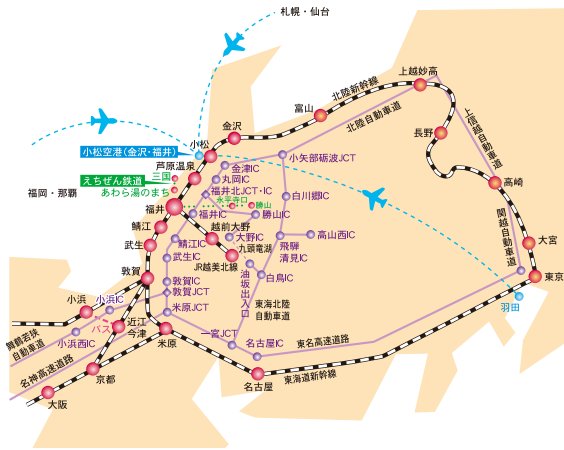
The Echizen Gani crab



荒々しい日本海で成育し、福井の味として広く定着しており、冬の味覚の王様として親しまれている。

(平成元年3月指定)

福井県への交通のご案内



交通アクセス Traffic access

- 東京から
 - [J R] 北陸新幹線・北陸線特急で……約3時間20分
 - 東海道新幹線・北陸線特急で……約3時間30分
 - [飛行機] 羽田-小松空港-福井(バス)……約2時間
 - [自動車] 東名・名神・北陸自動車道で……約6時間30分
 - [高速バス] 東京駅八重洲南口-福井……約8時間20分
- 大阪から
 - [J R] 湖西線特急で……約1時間50分
 - 新快速で(敦賀まで)……約2時間
 - [自動車] 名神・北陸自動車道で……約3時間
 - 舞鶴若狭自動車道で……約3時間
 - [高速バス] 阪急三番街-福井……約3時間30分
- 名古屋から
 - [J R] 北陸線特急で……約2時間
 - [自動車] 名神・北陸自動車道で……約2時間
 - 東海北陸自動車道白鳥IC経由で……約3時間
 - [高速バス] 名鉄バスセンター
 - JR名古屋駅-福井……約2時間50分

あなたの知りたい福井へアクセス!

パソコン <http://www.fukui-e.com/>

携帯 <http://www.fukui-e.com/sp/>

<http://www.pref.fukui.lg.jp/>

編集/発行

福井県総合政策部政策統計・情報課

〒910-8580 福井県福井市大手3丁目17番1号
 TEL. (0776) 20-0271
 FAX. (0776) 20-0630
 E-mail: toukei-jouhou@pref.fukui.lg.jp

福井県のホームページ・アドレス
<http://www.pref.fukui.lg.jp/>
 福井県統計情報のホームページ・アドレス
<http://www.pref.fukui.lg.jp/doc/toukei/>

幸せ度いちばん福井県

あらかじめ、
幸せだったらいいな。

幸せ度
いちばん
福井県

一般財団法人日本総合研究所が発表した「都道府県別幸福度ランキング2016年版」において、福井県は、2014年(前回)に引き続き、**総合1位**になりました!!
このほか、子育て世帯の移住者幸福度も1位(シニア世帯の移住幸福度は5位)となっています。

女性活躍 女性がいきいき働けるまち・福井

Fukui・A place where working women can thrive



共働き率

Dual-income percentage

56.8% (1位)

(H22国勢調査)

待機児童数

Number of children on wait list to get into nursery school

0人 (1位)

(資料: H28保育所等関連状況取りまとめ)

らくらく、余裕の通勤♪

通勤・通学時間

Average commute time to work and school

53分(※3位)

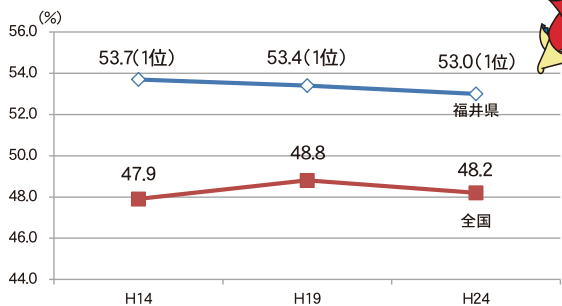
(1日あたり)

(資料: H23社会生活基本調査)

子育てと仕事を両立しやすい環境です。

An environment that makes it easy to raise children while working

女性の有業率



(資料: 就業構造基本調査)

雇用環境No.1! 働くなら福井

No.1 employment environment! Fukui is the place to work!

正規就業者割合 **67.3%** (1位)

Percentage of regular employees
全国平均 61.8%
(H24就業構造基本調査)

完全失業率 **1.9%** (※2位)

Percentage of those completely unemployed
全国平均 3.1%
(H28労働力調査)

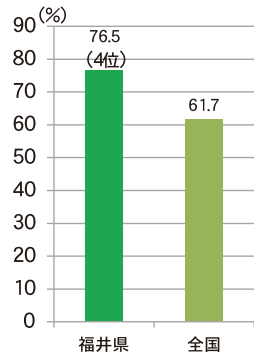
住まい暮らし みんなで安心♪のびのび暮らす

A safe and peaceful life



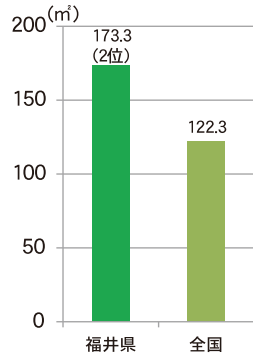
持ち家比率

Ratio of homeowners



持ち家延べ面積

Floor area of owned homes (1戸当たり)



(資料: H25住宅・土地統計調査)

生活

3世代世帯割合 **15.0%** (2位)

Percentage of three-generation households
(資料: H27国勢調査)

一人暮らし高齢者率 **12.2%** (※3位)

Percentage of elderly people living alone
(資料: H27国勢調査)

安心・安全

刑法犯検挙率 **50.3%** (9位)

Crime and arrest rate
(資料: H27犯罪統計書)

出火件数 **2.3件** (※5位)

Number of fires (1万人あたり)
(資料: H28年版消防白書)

防災

住宅用火災警報器設置率 **93.0%** (1位)

Percentage of homes with smoke detectors
(H28住宅用の火災警報器設置率等の調査)

※は低い(少ない)順での順位

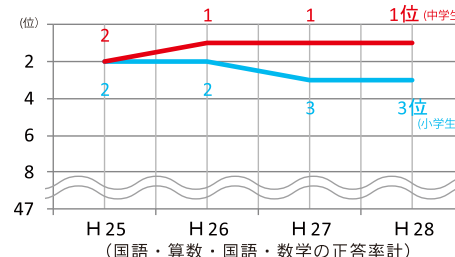
教育 福井の子どもは文武両道

Children educated in Fukui are both scholars and athletes



全国学力・学習状況調査における正答率

Percentage of correct responses by subject according to the 2016 National Survey on Scholastic Aptitude and Learning Environment



小学生
中学生

国語
算数
国語
数学

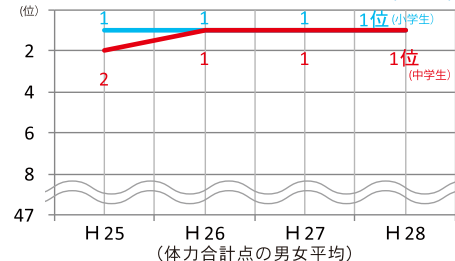
3位
2位
4位
1位

(国語・算数・国語・数学の正答率計)

(H28調査値)

全国体力・運動能力、運動習慣等調査における体力合計点

Total scores in the 2016 National Survey on Physical Strength, Athletic Performance, and Exercise Habits



小学生
中学生

男子
女子
男子
女子

1位
1位
2位
1位

(体力合計点の男女平均)

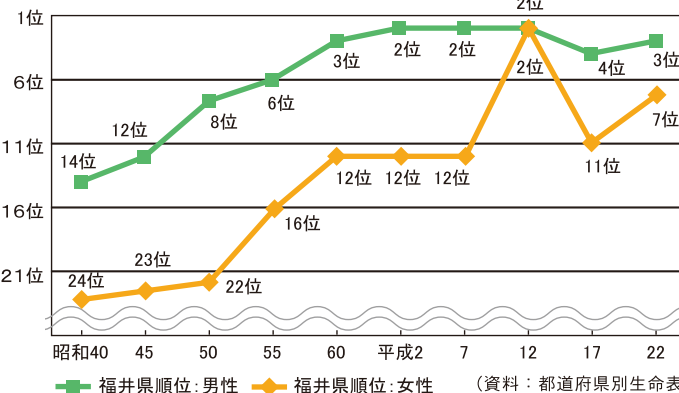
(H28調査値)

健康長寿 元気に長生き!健康長寿な福井です

Healthy and long lives! Fukui, a place to lead a healthy and long life

平均寿命

Life expectancy



(資料: 都道府県別生命表)

平均寿命の全国順位の推移

健康寿命

Healthy life expectancy

男性 **79.40年** (4位)

女性 **84.00年** (5位)

健康上の問題で日常生活が、制限されることなく生活できる期間

※健康日本21の推進に関する研究 (H25~H27年度)

健康長寿の秘訣は……?

福井県には、おいしくて
体にいい食べ物がいっぱい!
これが秘訣かも?!

- ・六条大麦 (収穫量 1位)
- ・うめ (出荷量 4位)
- ・そば (作付面積 4位)

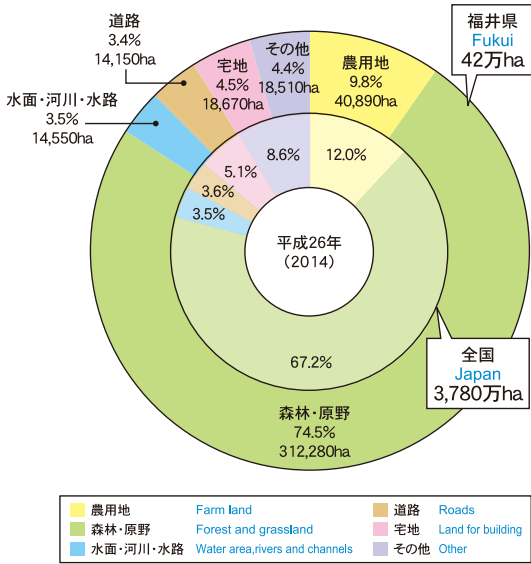


土地・気象

Land and Climate

地目別面積

Area by land category

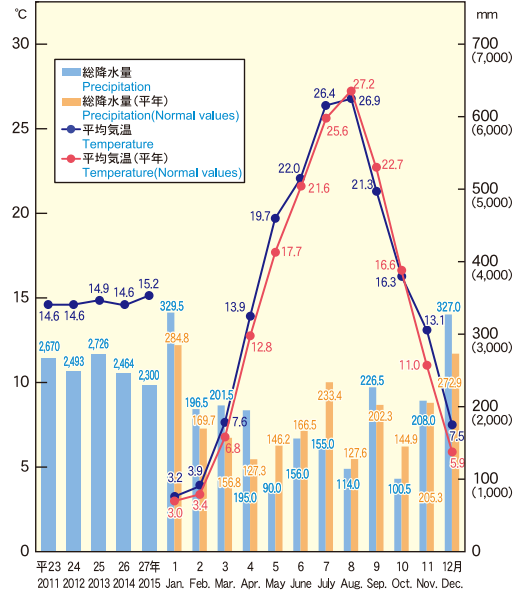


国土交通省「土地白書」、福井県土木管理課「土地利用現況把握調査」

気温・降水量(福井市)

Temperature and precipitation in Fukui City

()内は年間



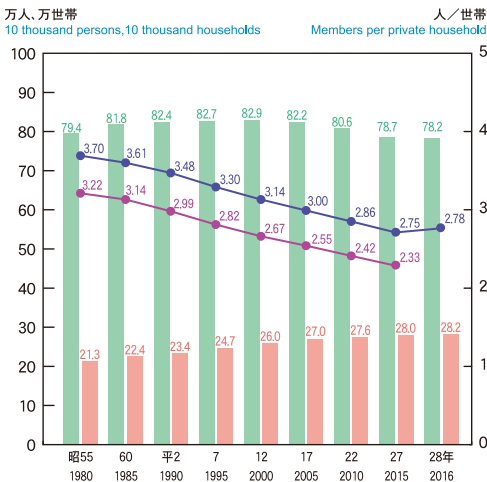
福井地方気象台「気象統計情報」

人口・世帯

Population and Households

人口・世帯・1世帯当たり人員

Population, households, and members per private household

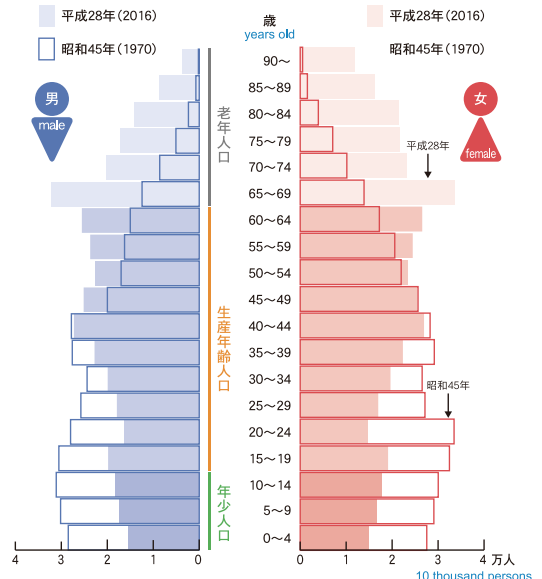


※平成28年は推計人口,その他は国勢調査による。
28年の世帯当たり人員は(総人口÷総世帯)より算出している。

総務省「国勢調査」、福井県政策統計・情報課「福井県推計人口」

人口ピラミッド

Population pyramid



※昭和45年は10月1日現在の国勢調査。
平成28年は10月1日現在の推計人口による。

総務省「国勢調査」、福井県政策統計・情報課「福井県推計人口」

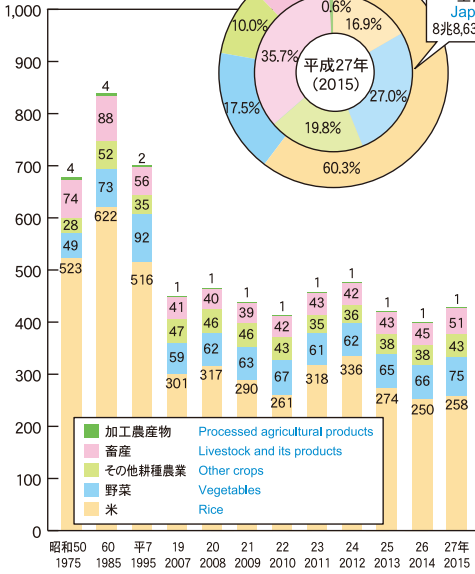
農業

Agriculture

農業産出額

Gross agricultural output

億円 100 million yen



農林水産省「生産農業所得統計」

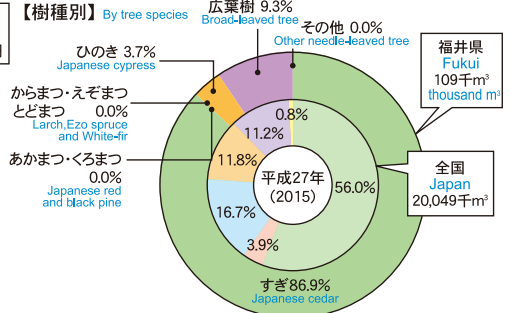
林業

Forestry

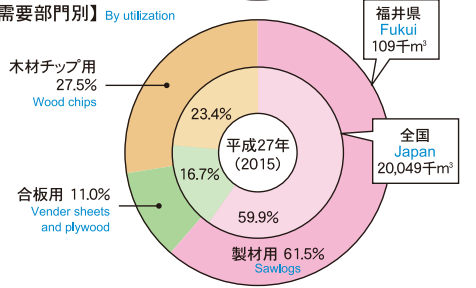
素材生産量(樹種別、需要部門別)

Production of logs by tree species and utilization

【樹種別】 By tree species



【需要部門別】 By utilization



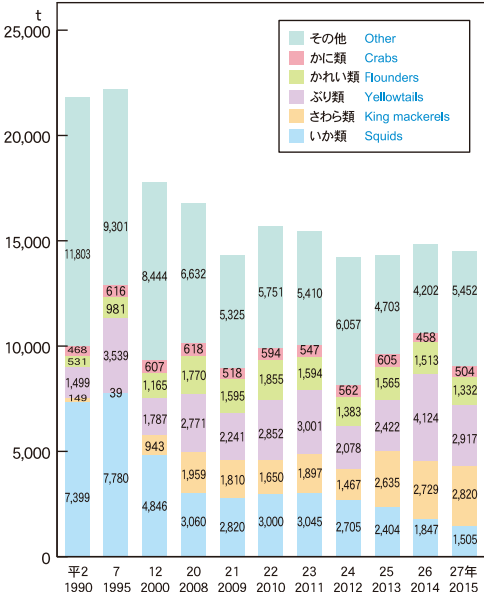
農林水産省「木材統計調査」

水産業

Fisheries

海面漁業魚種別漁獲量

Quantity of catches of marine fisheries by species



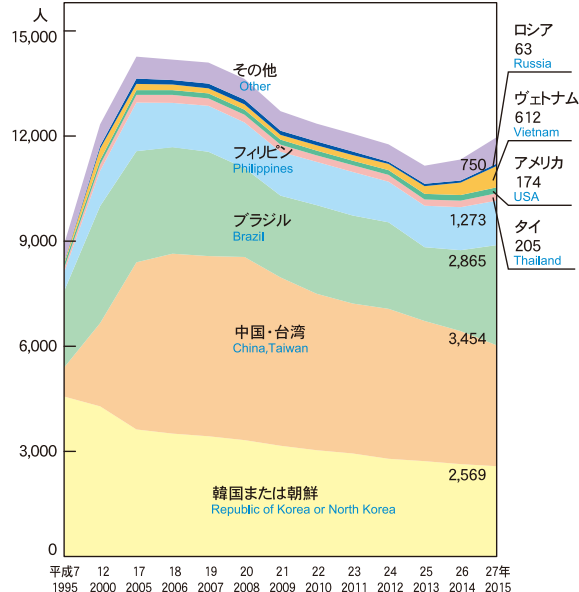
農林水産省「漁業・養殖業生産統計」

国際交流

International Relations

国籍別外国人登録者数

Registered foreigners by nationality

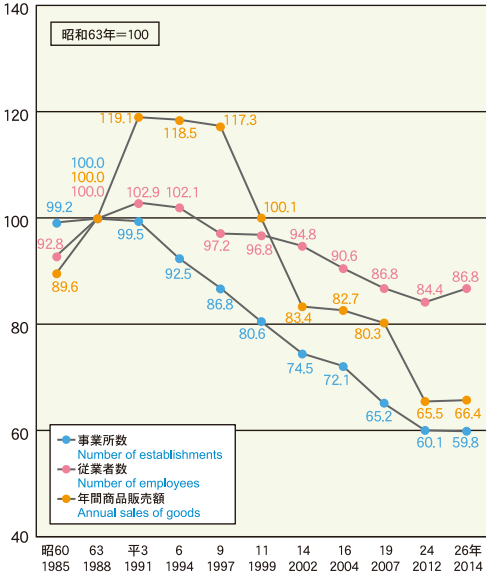


福井県観光振興課調べ

商業

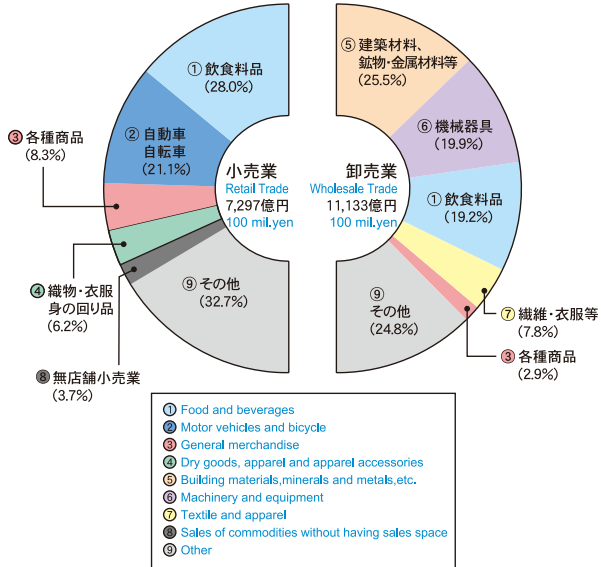
Domestic Trade

事業所数・従業員数・年間商品販売額
Indexes of number of establishments, total number of employees and annual sales of goods



福井県政策統計・情報課「商業統計調査」福井県の商業

年間販売額の産業構成比(平成26年)
Composition of annual sales of wholesale and retail trade by industry in 2014



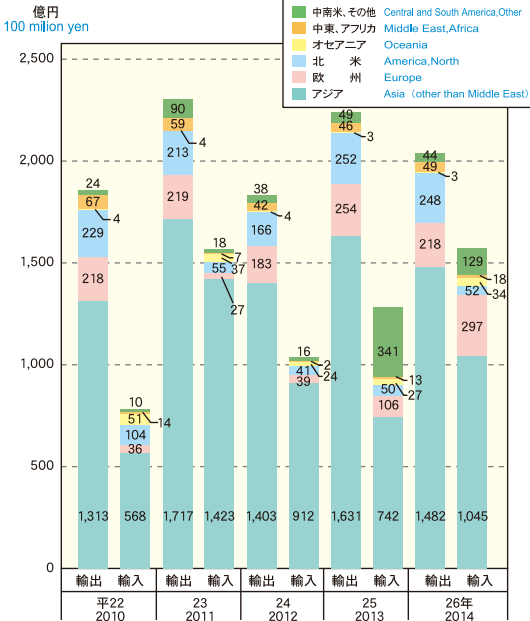
福井県政策統計・情報課「商業統計調査」福井県の商業

貿易

Foreign Trade

地域別輸出入額の推移
Change in exports and imports amount by area

Change in exports and imports amount by area



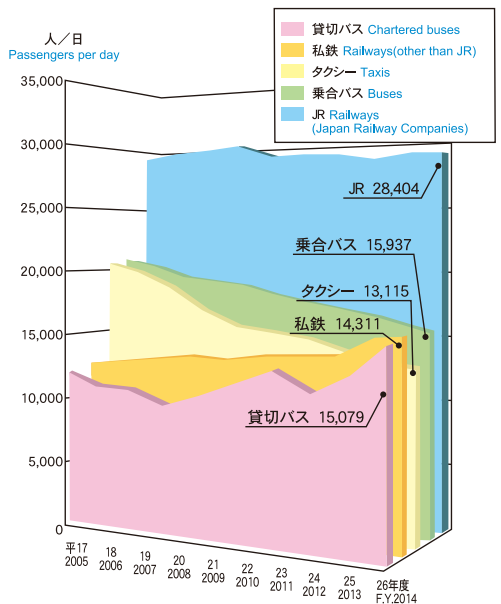
ジェトロ福井貿易情報センター「福井県の貿易」

交通

Transport

輸送人員(1日平均)
Volume of traffic passengers carried per day

Volume of traffic passengers carried per day

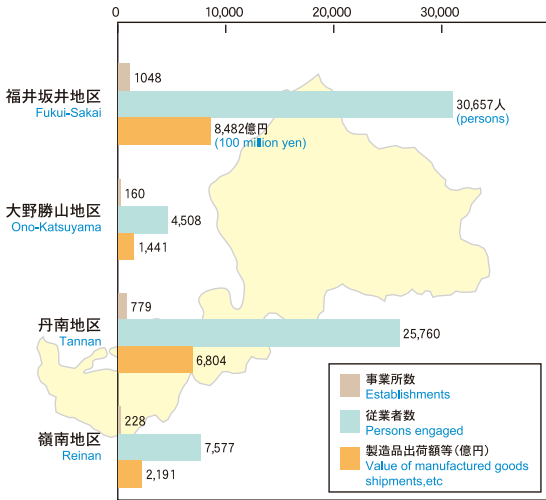


福井県政策統計・情報課「福井県統計年鑑」

鉱工業

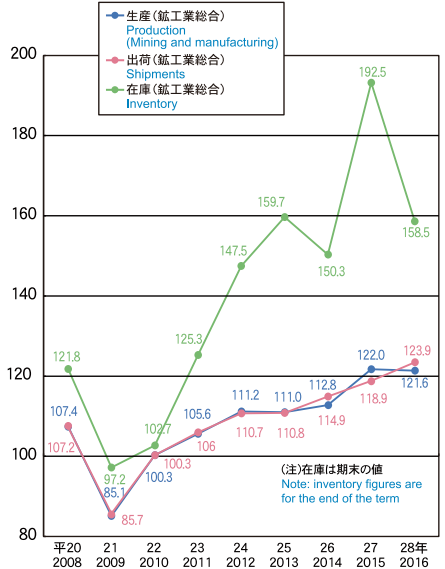
Mining and Manufacturing

製造業の地域別事業所数、従業者数および
製造品出荷額等(従業者4人以上の事業所)(平成26年)
Number of businesses, number of employees,
value of shipments of manufactured goods by area (2014)



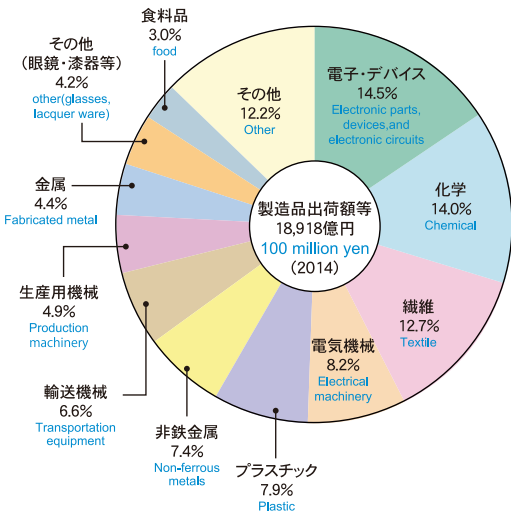
福井県政策統計・情報課「福井県の工業」

鉱工業指数の推移(H22=100)
Indexes of industrial production ,shipment and
inventory(2010=100)



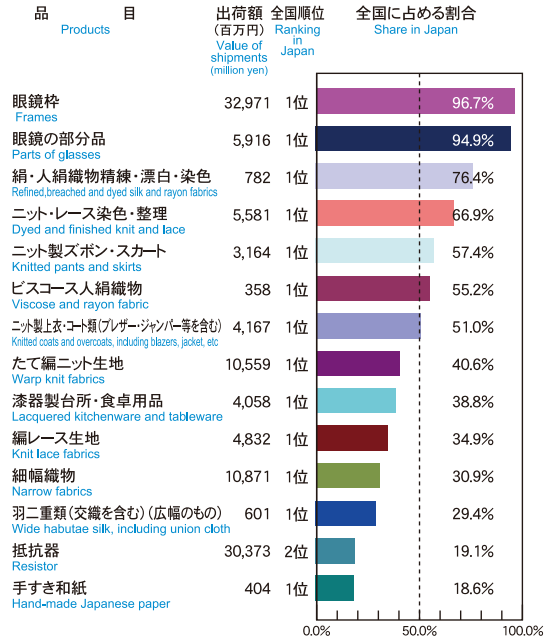
福井県政策統計・情報課「福井県鉱工業指数」

製造品出荷額等の構成比
(4人以上の事業所)(平成26年)
Percentage distribution for value of
shipments of manufactured goods
(for businesses with four or more employees)(2014)



福井県政策統計・情報課「福井県の工業」

主な工業製品と全国シェア(平成26年)
Value of shipments, national ranking, and share in national market
for major industrial products produced by businesses
with four or more employees (2014)

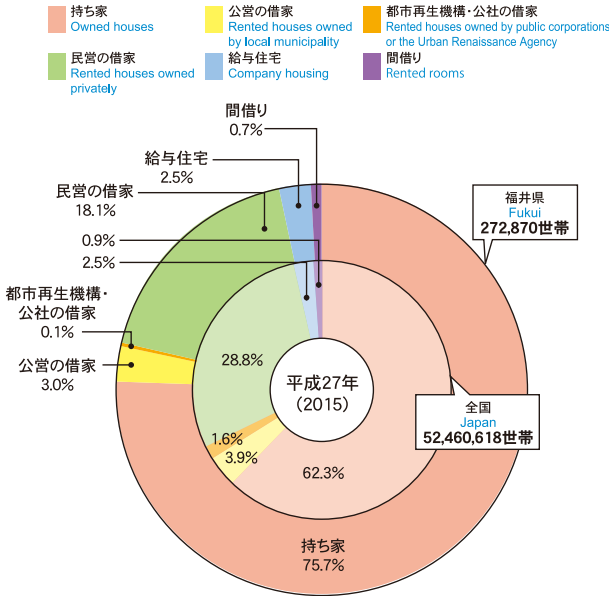


住宅

Housing

住宅の所有の関係別世帯割合

Principal households by tenure of dwelling



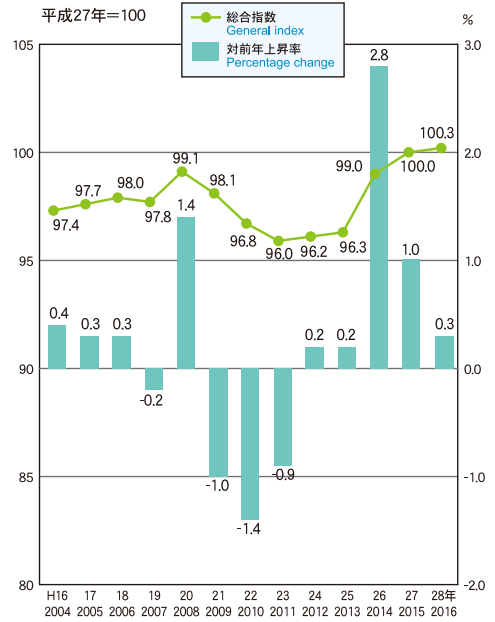
総務省「国勢調査」

物価

Prices

福井市消費者物価指数の推移

Consumer price index (Fukui City)



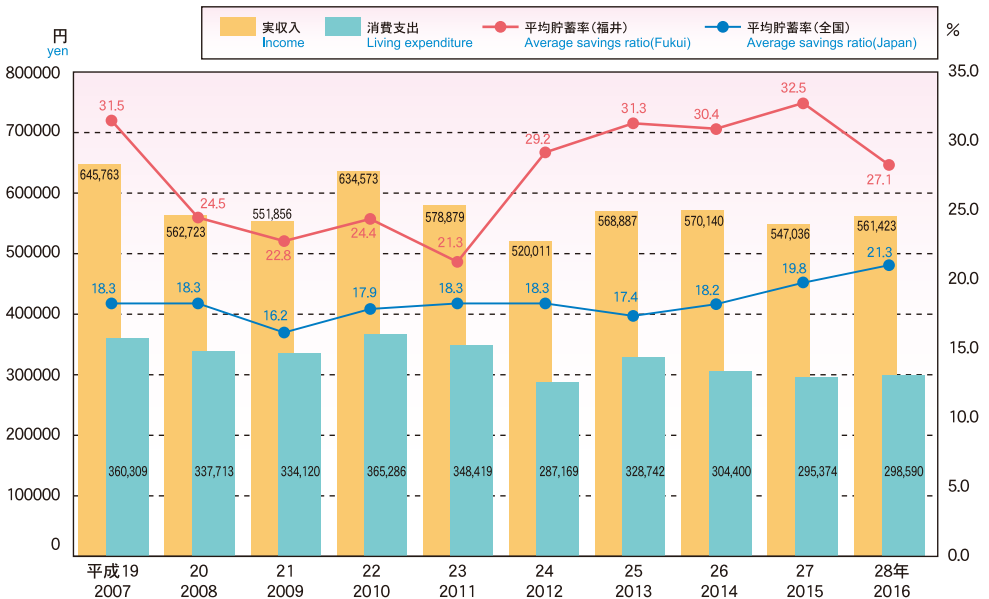
福井県政策統計・情報課「福井市消費者物価指数」

家計

Family Income and Expenditure

実収入と消費支出の推移 (福井市、勤労者世帯(農林漁家世帯を含む)、1世帯当たり1か月平均)

Income and living expenditure (Fukui City, monthly average per household for wage-earning families including workers in agriculture, forestry, and fishing)



(平均貯蓄率:可処分所得に占める貯蓄純増の割合)

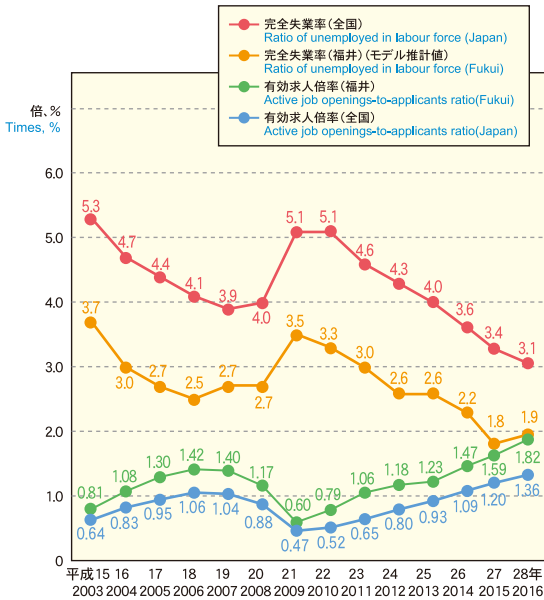
総務省「家計調査」

労働

Labour

有効求人倍率と完全失業率の推移

Active job opening to applicant ratio and overall unemployment rate

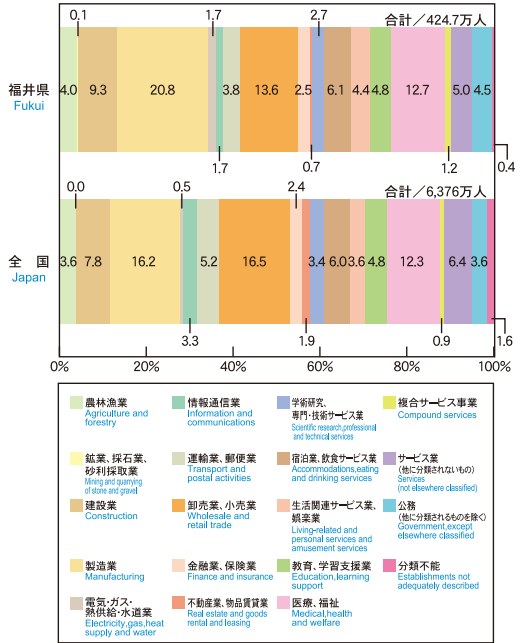


※平成23年の完全失業率(全国)は、岩手県、宮城県及び福島県を除く結果

総務省「労働力調査」、厚生労働省「福井労働局「一般職業紹介状況」

産業別就業者割合(福井県・全国)(平成27年)

Ratio of employed persons by industry in 2015



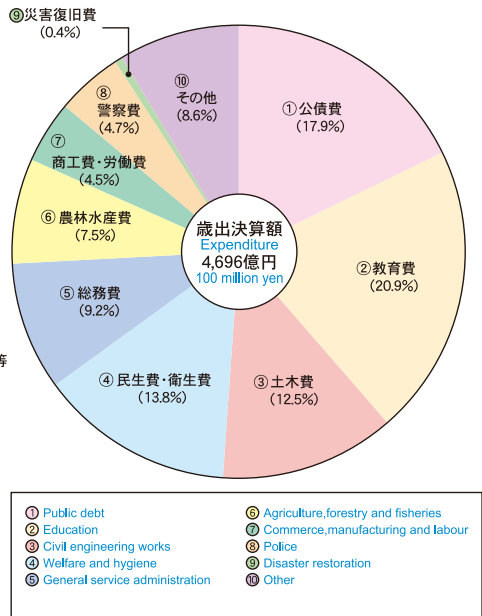
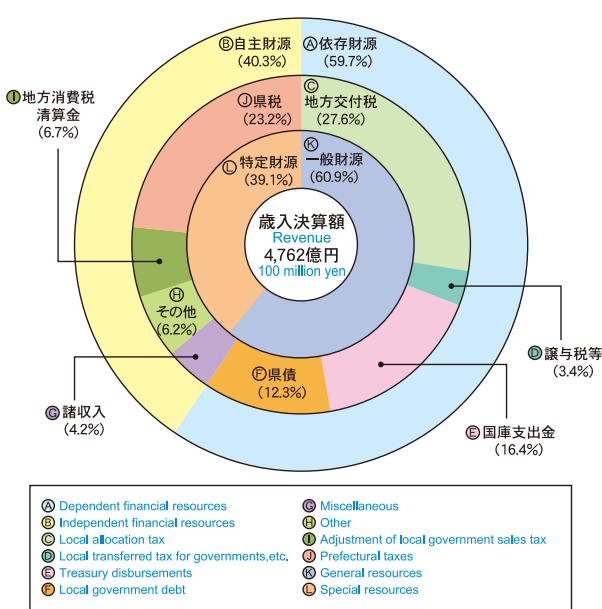
総務省「労働力調査」、福井県政策統計・情報課「福井県就業実態調査」

財政

Public Finance

一般会計決算状況(平成27年度)

Composition of revenue and expenditure of general accounts in FY 2015

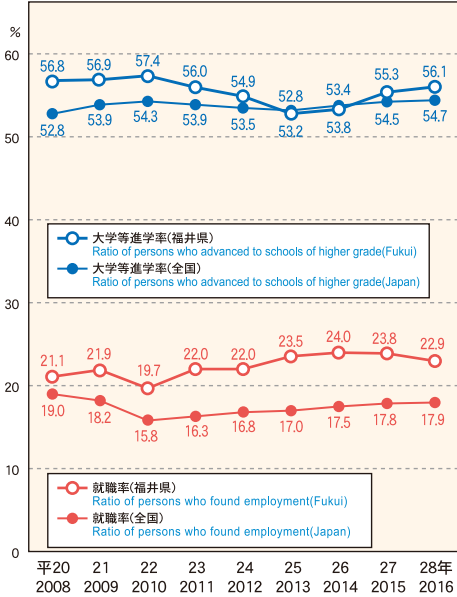


教育

Education

高等学校卒業者の進学率・就職率

Ratio of high school graduates enrolling in higher education to those entering the workforce(March graduation)



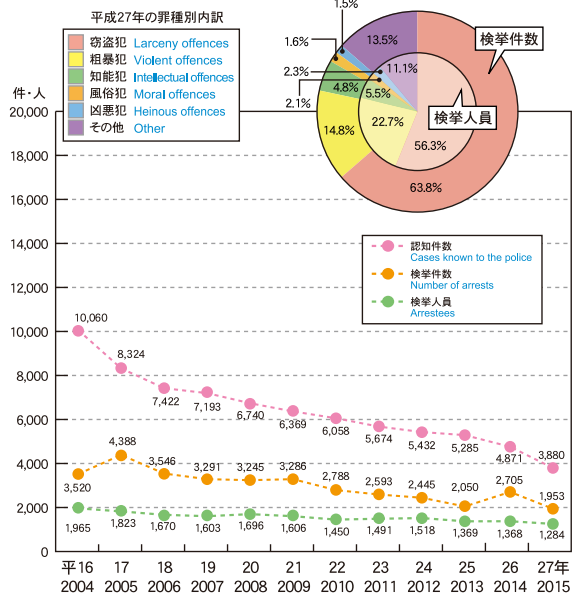
福井県政策統計・情報課「学校基本調査報告書」

司法・警察

Justice and Police

刑法犯の罪種別認知件数・検挙件数・検挙人員

Penal code crime cases known to the police,number of arrests, and arrestees by type of crime



福井県警察本部「犯罪統計書」

福祉

Social Welfare

要介護(要支援)認定者と介護保険給付額

Persons recognized as requiring nursing care (support) and amount of insurance benefits for which beneficiary is eligible

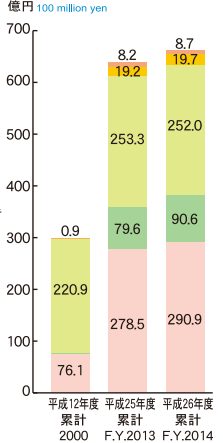
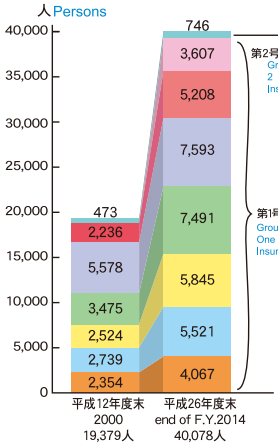
要介護(要支援)認定者



介護保険給付額



※「介護予防」を含む



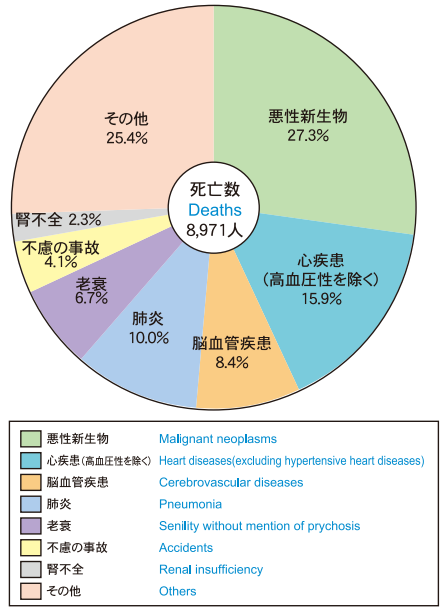
厚生労働省「介護保険状況報告年報」

保健・衛生

Health and Sanitation

死因別死亡者数の構成割合(平成27年)

Percentage distribution of deaths by cause (2015)



厚生労働省「人口動態統計」



福井県の1日

An Average Day In Fukui



平均気温(福井地方気象台) 27年 **15.2** °C
Yearly average of temperature (At Fukui Local Meteorological Observatory) 2015

降水量(福井地方気象台) 27年 **6.3** mm
Precipitation (At Fukui Local Meteorological Observatory) 2015

出生数 27年 **17.1** 人
Live births 2015 persons

死亡数 27年 **24.6** 人
Deaths 2015 persons

転入数 28年 **33.3** 人
In-migrants from other prefectures 2016 persons

転出数 28年 **37.9** 人
Out-migrants to other prefectures 2016 persons

婚姻数 27年 **9.5** 件
Marriages 2015

離婚数 27年 **3.3** 件
Divorces 2015

睡眠時間 23年 **7.48** 時間、分
Sleeping time per day (weekly average) 2011 hours, minutes



電力消費量 27年度 **1,461** 万kWh
Electric power consumed FY.2015 10 thousand kWh

電灯消費量 27年度 **606** 万kWh
Electric light consumed FY.2015 10 thousand kWh

上水道給水量 27年度 **264.7** 千m³
Water supplies FY.2015 thousand m³

1世帯当たり消費支出 28年 **9,790** 円
Living expenditure per household (勤労者世帯) 2016 yen

清酒消費量(1.8ℓびん) 27年度 **6,744** 本
Sake consumed FY.2015 bottles

ビール消費量(633mlびん) 27年度 **70,538** 本
Beer consumed (発泡酒含まない) FY.2015 bottles

ごみ排出量 26年度 **719.1** t
Volume of waste FY.2014

し尿処理量 26年度 **412.6** kl
Volume of the disposal of human excrement FY.2014

公立図書館図書貸出数(個人) 27年度 **13,787** 冊
Books lent individually at public libraries FY.2015

鉄道乗車人員 27年度 **44,315** 人
Passengers carried by railways FY.2015 persons

海外渡航者数 27年 **159** 人
Travelers abroad 2015 persons

火災発生件数 27年 **0.51** 件
Cases of fires 2015

火災損害額 27年 **1,372** 千円
Value of losses by fires 2015 thousand yen

救急自動車出場件数 27年 **76.1** 件
Frequencies of calls for ambulances 2015

交通事故件数 27年 **66.3** 件
Number of road traffic accidents 2015

交通事故死亡者数 27年 **0.13** 人
Persons killed by road traffic accidents 2015 persons

道路交通法違反検挙件数 27年 **106** 件
Arrests for traffic violations 2015

刑法犯認知件数 27年 **10.6** 件
Penal code crime cases known to the police 2015

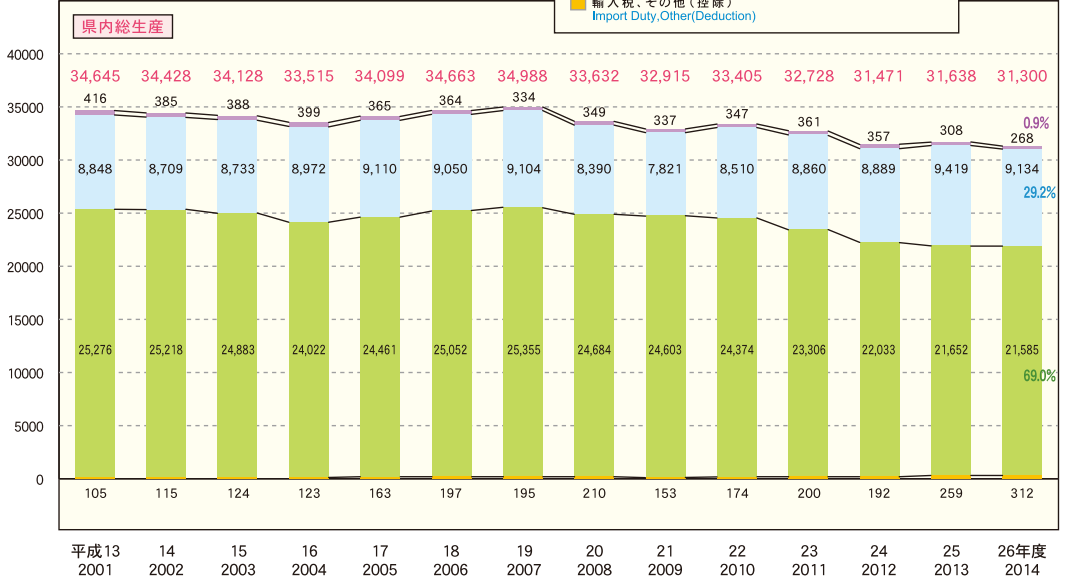
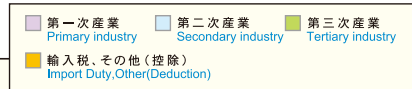
県民経済計算

Prefectural Accounts

県内総生産と産業別構成比の推移

Gross prefectural product and percentage distribution by industry

億円
100 million yen



福井県の「社会生活統計指標」

Social Indicators for Fukui

項目 Social indicators	順位 Ranking in Japan	福井県 Fukui	全国 Japan	単位 Unit	年・年度、期日 Year, fiscal year, month or date	項目 Social indicators	順位 Ranking in Japan	福井県 Fukui	全国 Japan	単位 Unit	年・年度、期日 Year, fiscal year, month or date	項目 Social indicators	順位 Ranking in Japan	福井県 Fukui	全国 Japan	単位 Unit	年・年度、期日 Year, fiscal year, month or date	項目 Social indicators	順位 Ranking in Japan	福井県 Fukui	全国 Japan	単位 Unit	年・年度、期日 Year, fiscal year, month or date						
人口・世帯 Population and Households																													
人口総数 Total population	43	78.7	12,709.5	万人 10 thousand persons	15.10.1	自然環境 Natural Environment																							
人口密度(総面積1km ² 当たり) Population per 1km ² of total land area	31	187.7	340.8	人 persons	15.10.1	教育 Education																							
人口密度(可住地面積1km ² 当たり) Population per 1km ² of inhabitable area	29	730.3	1,036.4	人	15.10.1	居住 Dwelling																							
年少人口割合[15歳未満](対人口総数) Popaiaon ratio:under 15 years old	10	13.3	12.6	%	15.10.1	福祉・社会保障 Welfare and Social Security																							
生産年齢人口割合[15~64歳](対人口総数) Population ratio:15-64 years old	28	58.1	60.7	%	15.10.1	安全 Safety																							
老年人口割合[65歳以上](対人口総数) Population ratio:65 years old and over	25	28.6	26.6	%	15.10.1	労働 Labour																							
人口増加率((人口総数-人口総数(前年))/人口総数(前年)) Increase rate of population	29	-0.41	0.01	%	15.10.1	健康・医療 Health and Medical Care																							
粗出生率(人口千人当たり) Crude birth rate(per 1,000 persons)	18	7.92	7.91	—	15	家計 Family Budget																							
合計特殊出生率 Total fertility rate	12	1.55	1.42	—	14	生活時間 Daily Time																							
粗死亡率(人口千人当たり) Crude death rate(per 1,000 persons)	24	11.40	10.15	—	15	経済基盤 Economic Base																							
年齢調整死亡率[男](人口千人当たり) Age-adjusted death rate:men(per 1,000 persons)	45	5.00	5.44	—	10	行政基盤 Administrative Base																							
年齢調整死亡率[女](人口千人当たり) Age-adjusted death rate:women(per 1,000 persons)	44	2.55	2.75	—	10	文化・スポーツ Culture and Sports																							
転入率(転入者数/人口総数) Rate of number of people moving in from other prefectures	45	1.08	1.84	%	15	財政力指数[県財政] Index of financial potential:prefecture																							
転出率(転出者数/人口総数) Rate of number of people moving to other prefectures	44	1.36	1.84	%	15	実質収支比率[県財政] Real term balance of revenue to expenditure:prefecture																							
一般世帯の平均人員 Members per private household	2	2.75	2.33	人	15.10.1	地方債現在高の割合(対歳出決算総額)[県財政] Ratio of outstanding amount of local government bonds to expenditure:prefecture																							
核家族世帯割合(対一般世帯数) Ratio of nuclear families	40	52.70	55.79	%	15.10.1	経常収支比率[県財政] Real term of current balance:prefecture																							
65歳以上の親族のいる世帯割合(対一般世帯数) Ratio of households with members 65 years old and over	7	50.06	40.71	%	15.10.1	歳出決算総額(人口1人当たり)[県・市町村財政合計] Total expenditure per capita:prefecture + municipality																							
共働き世帯割合(対一般世帯数) Ratio of dual-income households	1	36.44	24.45	%	10.10.1	公民館数(人口100万人当たり) Public halls(per 1,000,000 persons)																							
婚姻率(人口千人当たり) Rate of marriages(per 1,000 persons)	34	4.42	5.00	—	15	図書館数(人口100万人当たり) Libraries (per 1,000,000 persons)																							
離婚率(人口千人当たり) Rate of divorces(per 1,000 persons)	41	1.52	1.78	—	15	博物館数(人口100万人当たり) Museums(per 1,000,000 persons)																							

※行政区域内人口=住民基本台帳人口+外国人登録人口 Total population derived from the basic resident registers and registered foreigners
この表のデータは、総務省統計局発行の『社会生活統計指標2017-都道府県の指標-』から抜粋したものです。Data for this table are mainly based on the Social Indicators by Prefecture 2017, published by the Statistics Bureau, Ministry of Internal Affairs and Communications.
詳しくは、『社会生活統計指標2017-都道府県の指標-』またはインターネット(総務省統計局「社会・人口統計体系」のページ、http://www.stat.go.jp/data/ssds/index.htm)をご覧ください。

(注) 項目欄に「※」の付されている項目は、県庁所在市のデータである。
Note: items with a * refer to prefectural capital cities.

市町勢

Data by municipality

項目	人口 Population H28.10.1 Oct.01.2016 人 persons	世帯数 Households H28.10.1 Oct.01.2016 世帯 households	総面積 Area H28.10.1 Oct.01.2016 km ²	耕地面積 Area of arable land H28 C.Y. 2016 ha	事業所数 Establishments H26.7.1 Jul.01.2014 事業所 establishments	従業者数 Persons engaged H26.7.1 Jul.01.2014 人 Persons	製造品出荷額等 (4人以上) Value of manufactured goods shipments etc. H26 C.Y. 2014 百万円 million yen	年間商品 販売額 Annual sales of goods H25 C.Y.2013 百万円 million yen	
福井県計	782,232	281,612	4,190.49	40,500	44,543	408,503	1,891,829	1,843,056	Total
福井市	265,246	100,930	536.41	7,990	16,581	162,048	362,694	1,126,128	Fukui-shi
敦賀市	65,776	26,664	251.39	899	3,652	36,072	118,196	159,846	Tsuruga-shi
小浜市	29,417	11,260	233.09	1,440	1,927	14,917	34,666	52,230	Obama-shi
大野市	32,697	10,763	872.43	4,210	2,058	15,205	43,257	38,804	Ono-shi
勝山市	23,745	7,641	253.88	1,940	1,239	9,465	100,855	22,306	Katsuyama-shi
鯖江市	68,434	22,738	84.59	2,080	3,643	31,595	157,757	94,851	Sabae-shi
あわら市	28,389	9,678	116.98	3,440	1,386	14,198	176,691	26,042	Awara-shi
越前市	80,864	27,966	230.70	3,690	4,711	44,163	473,641	130,291	Echizen-shi
坂井市	89,985	29,731	209.67	6,660	4,106	37,896	294,910	116,067	Sakai-shi
永平寺町	19,701	7,297	94.43	1,010	866	9,079	13,914	14,623	Eiheiji-cho
池田町	2,561	887	194.65	482	165	1,055	1,800	711	Ikeda-cho
南越前町	10,639	3,357	343.69	1,060	453	3,049	9,107	6,618	Minamiechizen-cho
越前町	21,282	6,545	153.15	1,410	1,206	7,955	38,085	17,310	Echizen-cho
美浜町	9,759	3,880	152.35	848	598	5,186	3,244	9,155	Mihama-cho
高浜町	10,520	4,220	72.40	457	604	5,199	4,273	8,602	Takahama-cho
おおい町	8,196	3,206	212.19	748	529	4,861	2,209	4,363	Oi-cho
若狭町	15,021	4,849	178.49	2,120	819	6,560	56,532	15,110	Wakasa-cho

項目	歳入決算額 (普通会計) Revenue of ordinary accounts of local governments H27年度 F.Y.2015 百万円 million yen	歳出決算額 (普通会計) Expenditure of ordinary accounts of local governments H27年度 F.Y.2015 百万円 million yen	ごみ年間総排出量 Total volume of waste collection H26年度 F.Y.2014 トン ton	道路実延長 Total real length of road H28.4.1 Apr.01.2016 km	自家用乗用 自動車数(注) Passenger cars for household use H28.3.31 Mar.31.2016 台	一般病院・ 一般診療所数 General hospitals and clinics H27.10.1 Oct.01.2015 施設	刑法犯認知 件数(注) Penal code crime cases known to the police H27 C.Y.2015 件	交通事故 発生件数 Road traffic accidents H27 C.Y.2015 件	火災発生件数 Cases of fires H27 C.Y.2015 件	
福井県計	399,546	386,166	262,485	10,648.6	504,187	660	3,859	2,150	185	Total
福井市	115,059.7	113,243.9	89,355	2,464.7	172,108	284	1,680	980	53	Fukui-shi
敦賀市	29,297.9	27,682.7	24,676	514.7	41,410	56	411	174	12	Tsuruga-shi
小浜市	17,362.3	16,801.7	11,649	553.9	17,768	22	139	63	8	Obama-shi
大野市	19,634.0	18,806.8	11,312	758.0	21,950	28	96	46	7	Ono-shi
勝山市	14,757.4	14,273.4	7,104	567.5	14,977	13	51	29	11	Katsuyama-shi
鯖江市	27,163.8	26,820.4	24,023	707.6	43,187	47	349	210	18	Sabae-shi
あわら市	15,370.0	14,337.3	9,427	413.5	19,112	20	144	54	9	Awara-shi
越前市	39,588.3	38,191.4	24,694	1,059.3	52,139	60	337	201	15	Echizen-shi
坂井市	38,388.2	37,334.2	28,603	995.7	60,131	56	337	248	15	Sakai-shi
永平寺町	10,683.6	10,302.1	5,125	262.1	12,059	13	61	35	7	Eiheiji-cho
池田町	4,026.5	3,543.6	557	164.1	1,766	5	4	1	2	Ikeda-cho
南越前町	9,386.5	8,892.8	2,783	418.6	6,996	8	29	23	6	Minamiechizen-cho
越前町	15,244.3	14,247.4	6,550	474.9	14,219	12	39	22	7	Echizen-cho
美浜町	9,777.0	9,351.5	3,501	207.2	6,206	10	27	16	3	Mihama-cho
高浜町	11,652.3	11,289.0	4,234	206.7	5,715	8	52	15	7	Takahama-cho
おおい町	10,780.1	10,098.7	3,811	319.9	5,084	7	31	13	3	Oi-cho
若狭町	11,374.5	10,949.2	5,081	560.2	9,356	11	72	20	2	Wakasa-cho

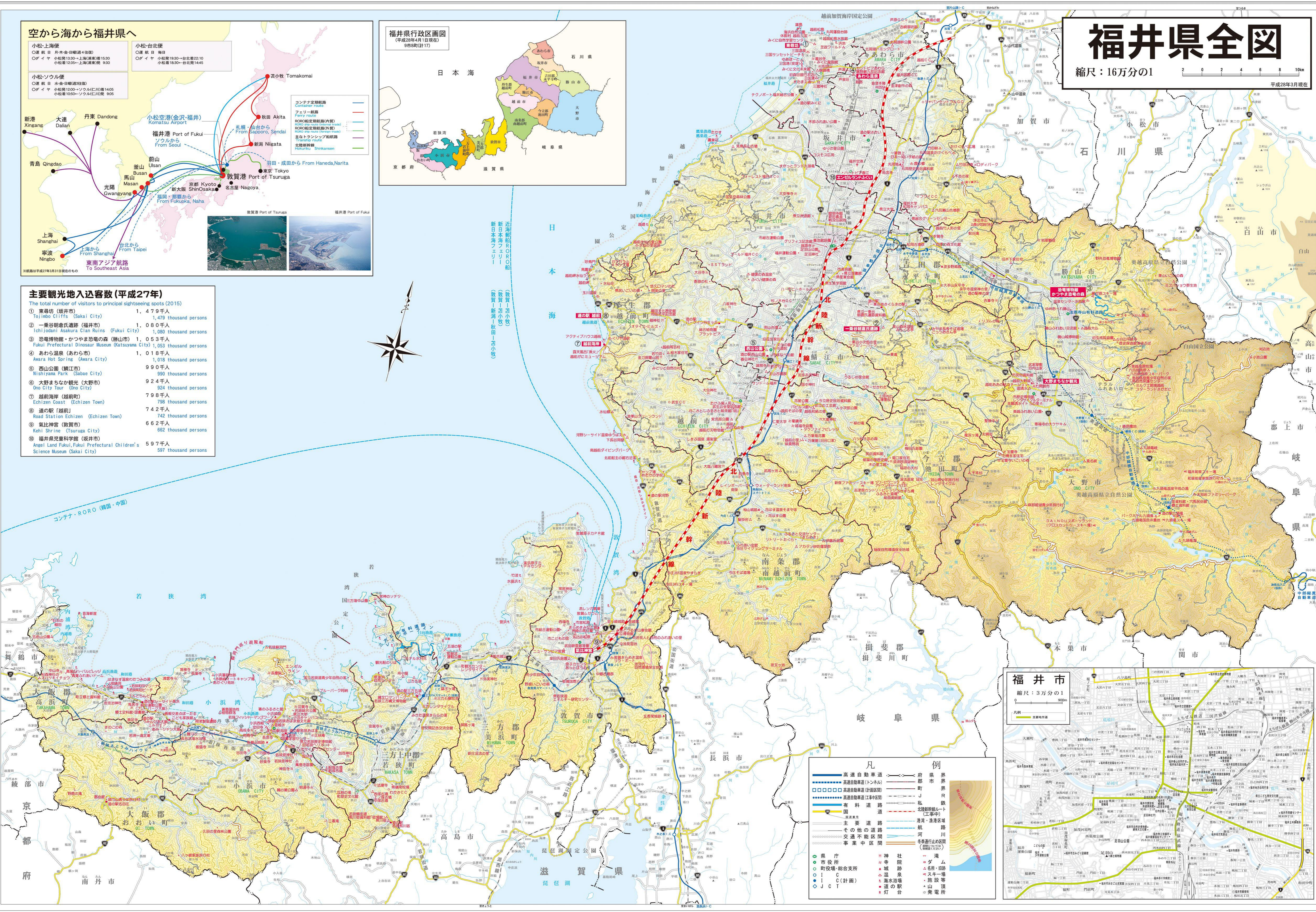
(注)県計には市町不明分を含む。

The total includes the number of cars and crime cases whose locations or scenes are unidentified.

福井県全図

縮尺：16万分の1

平成28年3月現在



空から海から福井県へ



福井県行政区画図

(平成28年4月1日現在)
9市8町11村



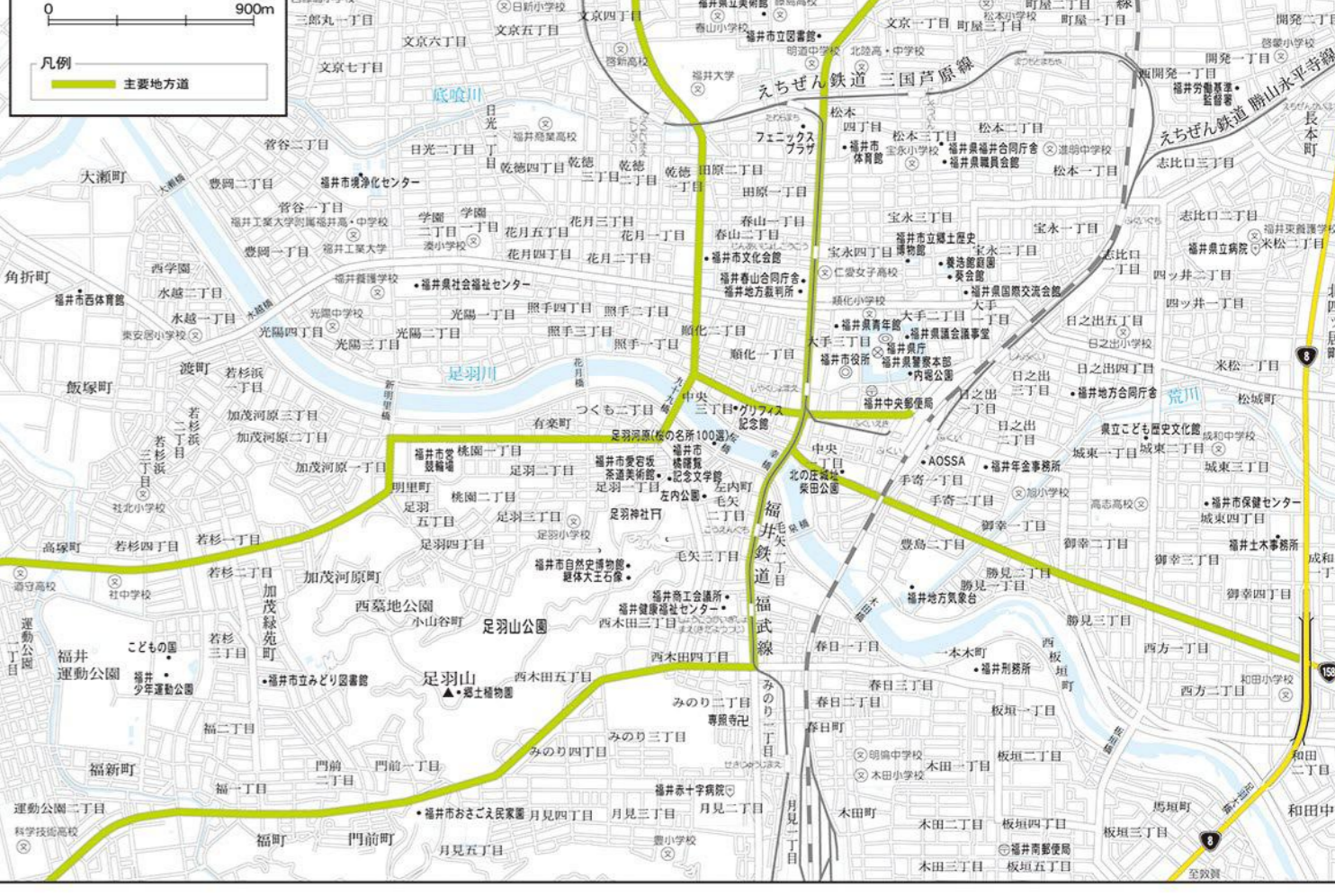
主要観光地入込客数 (平成27年)

The total number of visitors to principal sightseeing spots (2015)

1 東尋坊 (坂井市)	1,479 千人
2 一乗谷阿蘇氏遺跡 (福井市)	1,080 千人
3 恐竜博物館・かつやま恐竜の森 (隼山市)	1,053 千人
4 あわれ温泉 (あわら市)	1,018 千人
5 西山公園 (鯖江市)	990 千人
6 大野まちなか観光 (大野市)	924 千人
7 越前海岸 (越前町)	798 千人
8 道の駅「越前」 (Road Station Echizen)	742 千人
9 氣比神宮 (敦賀市)	662 千人
10 福井県児童科学館 (坂井市)	597 千人

福井市

縮尺：3万分の1



凡例	
—●—	高速自動車道
—●—	高速自動車道(トンネル)
—●—	高速自動車道(計画区間)
—●—	高速自動車道(途中区間)
—●—	国 有 道 路
—●—	主 要 道 路
—●—	其 他 の 道 路
—●—	交 通 不 能 区 間
—●—	事 業 中 区 間
—○—	都 市 界 界 界 線
—○—	市 界 界 線
—○—	町 界 界 線
—○—	J
—○—	私 鉄
—○—	北陸新幹線ルート(江中)
—○—	河川
—○—	港・漁港区域
—○—	海
—○—	温泉
—○—	名所・旧跡
—○—	城跡
—○—	神社
—○—	寺
—○—	燈塔
—○—	ダム
—○—	スキー場
—○—	施設等
—○—	山頂
—○—	発電所

この地図の作成に当たっては、国土地理院の提供を、国土地理院の提供地図25000（地形データ基礎）、数値地図2500（地形データ基礎）及び数値地図250メッシュ（標高）を使用した。（発行番号：平成28年 第909号）
この図表の作成に当たっては、著作権者に無断でこの図表の全部、又は一部を複製し、利用することを禁じます。