



〔海の状況 (1/16~2/15) 〕

- ・ 神子地先の表面水温… 期間の始めは平年並み(平年差±0.5℃)から平年よりやや低め(平年差-1.0~-0.5℃)で推移したが、期間の終わりは平年よりかなり低め(平年差-1.5~-1.0℃)から平年よりはなはだ低め(平年差-2.0~-1.5℃)で推移した。(図1)
- ・ 米ノ地先の表面水温… 期間の始めから中ごろまでは平年よりかなり低め(平年差-1.5~-1.0℃)からやや低め(平年差-1.0~-0.5℃)で推移したが、期間の終わりは平年よりはなはだ低め(平年差-2.0~-1.5℃)で推移した。(図2)

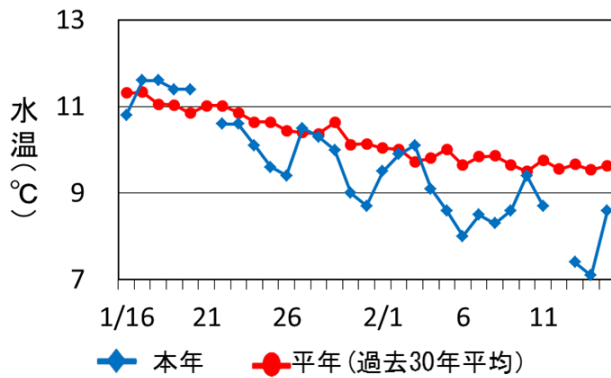


図1. 若狭町神子地先における表面水温の推移

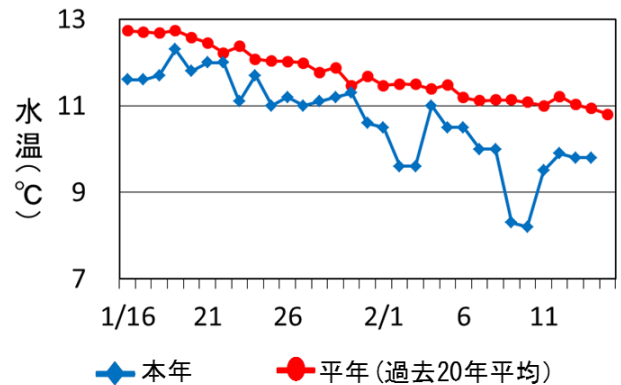


図2. 越前町米ノ地先における表面水温の推移

〔若狭湾および周辺海域の海況：1月〕

1月の若狭湾およびその周辺海域の水温分布は、表層(1m)および水深50mでは、若狭湾の一部および富山湾で12~14℃と前年より低くなっていた。水深100mでは、山陰・若狭沖の冷水域の規模および接岸距離は昨年並みであった。(図3)

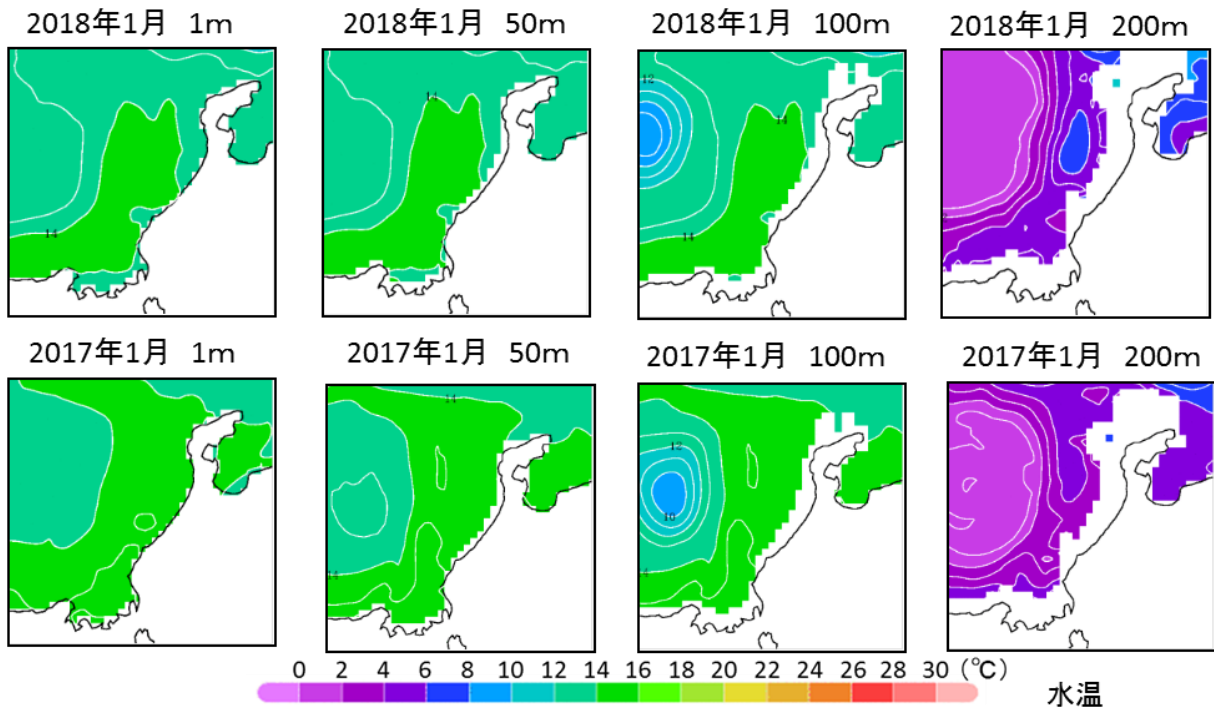


図3. 若狭湾およびその周辺海域の水温分布図(日本海区水産研究所の海況予測システムによる再現データ)

