



百景の丘 一覧

福井ふるさと百景を展望できるビューポイント「百景の丘」をご紹介します。



○福井市

	<p>足羽山 足羽山は、四季折々の豊かな自然と古い歴史のある山で、気軽に散策が楽しめる市民の憩いの場となっています。足羽山からは、福井市街が一望でき、近くには福井市中心部を流れる足羽川も望めます。桜の季節には「日本桜の名所100選」にも選ばれた足羽河原の桜並木とともに、足羽山も花見客でにぎわいます。</p>	【マップ】
---	---	-----------------------


○小浜市

	<p>鶉の瀬 3月12日に奈良東大寺二月堂で行われる「お水取り」に先がけて、毎年3月2日に行われる小浜市神宮寺の「お水送り」。神宮寺の井戸で汲んだ「お香水」を、僧たちが「鶉の瀬」に運び川に注ぎます。ビューポイントからは「鶉の瀬」の清流を楽しむことができます。</p>	【マップ】
--	--	-----------------------



○大野市

	<p>戌山 周囲を山々に囲まれた大野盆地。越前大野城は、大野市の中心部にある亀山にそびえています。大野の城下町が雲海に包まれ、亀山だけが浮かんで見える日に、近年注目を集めている「天空の城」の姿が現れます。</p>	【マップ】
	<p>亀山 亀山から見渡すことのできる大野の町並みと荒島岳。大野市街地は碁盤目状に整備された城下町で400年余りの歴史があります。荒島岳は日本百名山に選ばれ「大野富士」とも呼ばれています。</p>	【マップ】



○勝山市

	<p>北谷 勝山市北谷町は、石川県との県境にほど近い里山で、冬には一晩で1mも雪が降り積もることがあります。白壁や土壁の建物が並び、薪があちこちに積まれた昔ながらの山里集落を望むことができます。</p>	【マップ】
---	--	-----------------------

○鯖江市

	<p>西山公園 西山公園は鯖江市民の憩いの場。約5万株のつつじが咲き誇る日本海側随一のつつじの名所です。西山公園のビューポイントからは日野川・日野山を見渡すことができます。</p>	【マップ】
	<p>三床山 鯖江市の三床山からは、越前町岩開の白壁民家群、日野川や日野山、福井市の文殊山や白山まで幅広い景観を見渡すことができます。</p>	【マップ】



○あわら市

	<p>北潟湖 北潟湖のほとりにある「あわら夢ぐるま公園」は、近くの風車の愛称「夢ぐるま」から名付けられたものです。展望台からは、風車が立ち並ぶ景観はもちろん、北潟湖や白山連峰も見渡すことができます。</p>	【マップ】
	<p>刈安山 石川県との県境に近い刈安山。天候が良ければ、西は日本海、東は霊峰白山の眺望を楽しむことができます。</p>	【マップ】

○越前市

	<p>秋葉山 秋葉山からは、1500年の伝統がある越前和紙の里、五箇地区の家並みが一望できます。五箇地区には、瓦屋根の伝統的民家が集積しており、背後の山並みと調和した緑豊かな集落景観を形成しています。和紙の里通りを中心とした古い街並みや大瀧神社・岡太神社を散策しながら、伝統の技と美しい自然を楽しむことができます。</p>	<p>【マップ】</p>
	<p>村国山 越前市中心部にある村国山からは、越前市街が一望でき、近くには越前市中心部を流れる日野川も望めます。また、山頂からは、別名「越前富士」と呼ばれる標高795mの日野山が眺望できます。日野山は、越前市と南越前町の境に位置し、奈良時代から越前国府の象徴として知られた名山で、その姿は美しく、紫式部や松平春嶽、与謝野晶子も歌に詠んでいます。</p>	<p>【マップ】</p>
	<p>坂口 坂口地区は里山に囲まれた小盆地。昔ながらの農村風景が今なお残っています。希少な野生生物も多く生息しており、コウノトリも飛来。四季折々の田園風景を楽しむことができます。</p>	<p>【マップ】</p>


○南越前町

	<p>右近家 南越前町河野は北前船の船主を輩出した集落で、中でも右近家はその代表です。資料館となっている母屋をはじめ西洋館等が残っており、展望台からは越前海岸を一望できます。</p>	<p>【マップ】</p>
	<p>鉢伏山 鉢伏山（標高 762m）山頂付近からは眼前に広がる日本海が一望でき、海の青と雪の白のコントラストを楽しむことができます。</p>	<p>【マップ】</p>



○越前町

	<p>小六所山 越知山「泰澄の道」にある小六所山や六所山山頂からは、越知山や日野山、遠く白山も眺望でき、日本海も見渡せる雄大な景観を楽しむことができます。越知山は、泰澄大師が開山し、青年の頃まで修行した場所と伝えられています。また、越知山にある大谷寺は、泰澄大師が開創し、1300年の歴史を誇る北陸屈指の古刹です。毎年11月3日には、万灯会の行事が開かれ、神秘的な空気に包まれています。</p>	<p>【マップ】</p>
	<p>江波 越前町江波地区では、漆喰の白壁が美しい、どっしりとした農家の風景が広がっています。民家と一体となった土蔵や塀なども多く、美しい民家と調和した屋敷まわり全体の農村景観が見どころです。</p>	<p>【マップ】</p>
	<p>越前岬 越前岬は、日本海の荒々しい姿を楽しめるスポットです。越前海岸は隆起海岸のため、日本海の激しい波浪を受けて「呼鳥門」や「鳥糞岩」などの奇岩・奇勝が作られました。</p>	<p>【マップ】</p>

○美浜町

	<p>瑞林寺 映画「サクラサク」のロケ地でもある瑞林寺の「一本桜の丘」からは、のどかな早瀬の漁村と若狭湾、久々子湖が眺望できます。若狭湾と久々子湖に挟まれ、岳山の麓にある早瀬地区は、漁業のほか北前船の寄港地としても栄えた港町です。毎年5月5日には、区内を巡行する山車の上で子供歌舞伎が上演され、かつての湊町の栄華が香ります。</p>	<p>【マップ】</p>
---	---	------------------------------

○高浜町

	<p>安土山 高浜町の中心部である高浜から和田にかけては、古くは丹後街道沿いの町でした。安土山の展望台からは、白い砂浜の海岸線に瓦葺屋根が連なる景観や青葉山の眺望を楽しむことができます。</p>	<p>【マップ】</p>
	<p>妙見宮 妙見宮からは、高浜の町並みと明鏡洞の海岸景観、さらに若狭和田ビーチを一望することができます。忠魂碑展望台からも海岸景観を眺望できます。</p>	<p>【マップ】</p>