

平成 17 年度 全国道路交通情勢調査（道路交通センサス）

一般交通量調査報告書

福井県土木部道路建設課



目 次

(I) 調 査 概 要	1
(II) 箇所別基本表(交通量調査)	
1) 高 速 自 動 車 国 道	24
2) 一 般 国 道	24
3) 主 要 地 方 道	30
4) 一 般 県 道	38
(III) 箇所別基本表(道路状況調査)	
1) 高 速 自 動 車 国 道	63
2) 一 般 国 道	63
3) 主 要 地 方 道	69
4) 一 般 県 道	77
(IV) 12時間車種別交通量表	101
(V) 自動車類時間別交通量表	128
(VI) (補足)市町村道・農道調査	151
(VII) (参考)短路線区間 グルーピング一覧表	154
(VIII) [付 図] 交通量図	

(I) 調 査 概 要

(I) 調査の概要

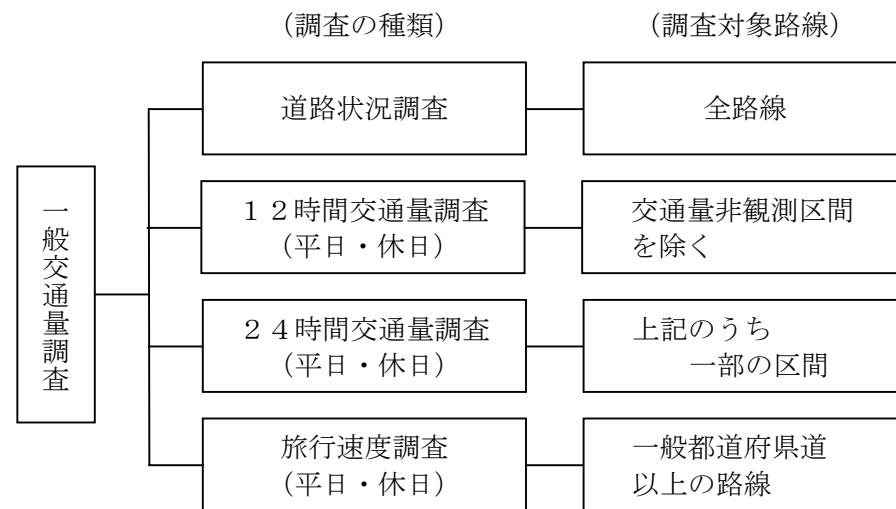
1. 調査の目的

本調査は、全国道路交通情勢調査の一環として、県下の道路の交通量及び道路現況を調査し、道路の計画、建設、維持修繕その他の管理などについての基礎資料を得ることを目的に実施したものである。

2. 調査方針

本調査は、道路状況調査、平日・休日の12時間交通量調査、平日・休日の24時間交通量調査及び平日・休日の旅行速度調査から構成される。

本調査の体系を以下に示す。



道路状況調査は、調査対象路線の道路幅員や各種の道路状況別の延長等について調べるもので、路線を調査区間に分割し、この区間ごとに調査を行った。

12時間交通量調査や24時間交通量調査は、調査区間内の代表的な地点を選び、この地点を通過する交通量を車種別、時間帯別に観測したものである。

旅行速度調査は実走行により、平日は朝又は夕方のラッシュ時間帯に、休日は1日の中で最も混雑する時間帯における旅行速度を調査したものである。

3. 調査対象路線

道路状況調査及び平日交通量調査については高速自動車国道を含む一般都道府県道以上の路線は、原則として全路線を調査対象とした。

ただし、県道となっている自転車専用道路（大規模自転車道等）は、調査対象としていない。自動車交通不能区間については、道路状況調査の一部を行った。

また、市町村道および農道のうち主要な路線の一部を調査の対象とし、交通量調査および道路現況調査の一部項目、旅行速度調査を実施した。

休日交通量調査については、高速自動車国道、直轄国道は全て実施したが、その他の道路（県等の管理区間）では休日交通が卓越しているなど休日交通把握の必要性の高い区間を選定して実施した。

平日旅行速度調査については、高速自動車国道、一般国道、主要地方道を含む一般都道府県道以上の全路線を調査対象とし、休日旅行速度調査については、休日交通量調査実施区間のみを調査した。

4. 調査方法

道路状況調査は、調査区間ごとに所定の事項について行った。

交通量調査は、観測員による人手観測等とし、秋季の平日及び休日に各々1日行うものとした。観測時間は、午前7時から午後7時までの12時間とするが、24時間観測地点における観測は、原則として平日については午前7時から翌日午前7時までの24時間、休日については午前3時から翌日午前3時までの24時間とした。

旅行速度調査は実走行により、平日は朝又は夕方のいずれかのラッシュ時間帯の混雑方向に、休日はピーク時間帯（1日の中で最も混雑する時間帯）の混雑方向に所定の事項について行った。

A 道路状況調査

平成17年4月1日における道路の状況を各調査事項に関して調査したものである。調査は、道路基本台帳、道路管理データベース等の利用や実測などにより、調査区間ごとの延長及び幅員等を調査した。

B 交通量調査

平日調査は年間の平均的な交通量を把握するために行われたものであり、年間のうち交通量の変動の少ない秋季に観測を行って、その観測地点の交通量とした。

平日調査の観測日は、9月～11月の中で任意に選定してよいが、月曜日、金曜日、土曜日、日曜日、祝祭日及びその前後の日、5、10日及び豪雨等の異常天候の場合、その他通常と異なる交通状態が予想される日を選ばないようにした。

また、休日調査は、休日の平均的な交通量を把握するために行われたものであり、年間のうち一般的に休日平均交通量が得られる秋季に観測を行って、その観測地点の交通量とした。

観測日は9月～11月の休日（日曜日）の中で任意に選定してよいが、連休及び豪雨等の異常天候の場合、その他通常と異なる交通状態が予想される日を選ばないようにした。

県管理道路の観測地点については、下表のとおり調査を実施した。

平日観測日	平成17年10月19日(水)	12時間交通量調査	午前7時～午後7時
		24時間交通量調査	午前7時～午前7時
休日観測日	平成17年10月16日(日)	12時間交通量調査	午前7時～午後7時
		24時間交通量調査	午前3時～午前3時

調査方法は、人手観測あるいは機械計測とした。機械観測は、道路管理者や交通管理者が常時設置している交通量機械計測地点の結果を用いる場合と、簡易型トラフィックカウンターを設置して交通量を観測する場合である。

C 旅行速度調査

秋季（9月～11月）の平日及び休日の任意の日において、平日は朝又は夕方（ラッシュ時間帯（7:00～9:00、17:00～19:00）のより混雑する方向に、休日はピーク時間帯（1日の中で最も混雑する時間帯）の混雑方向に、旅行速度を1回観測することとした。

ただし、代表沿道状況が人口集中地区となる調査単位区間（D I D区間）については平日、休日とも3回計測するものとした。

1) 平日の旅行速度調査の調査日は、9月～11月の中で任意に選定してよいが、月曜日、金曜日、土曜日、日曜日、祝祭日及びその前後の日、5、10日及び豪雨等の異常天候の場合、その他通常と異なる交通状態が予想される日を選んで서는ならないこととした。

休日の旅行速度調査の調査日は、9月～11月の休日（日曜日）の中で任意に選定してよいが、連休及び豪雨等の異常天候の場合、その他通常と異なる交通状態が予想される日を選んで서는ならないこととした。

2) 調査時間帯は、調査単位区間ごとに上下方向別の、平日は朝夕のラッシュ時間帯の中で最も混雑している時間帯とし、休日は1日の中で最も混雑しているピーク時間帯とした。調査方向は、最も混雑している時間帯の中で、より混雑している上りまたは下りの1方向とした。

なお、最も混雑している時間帯とは、渋滞等が発生している区間については渋滞長が最も長くなる時間帯であり、渋滞等がない区間は時間交通量が最も大きくなる時間帯である。

3) 平日における朝又は夕方（ラッシュ時間帯とは、より混雑している時間帯（7:00～9:00、17:00～19:00 までをいう）であり、この時間帯は生活者にとって混雑に対して不満をもっている時間帯（生活実感に近いもの）である。また休日におけるピーク時間帯とは、1日の中で最も混雑している時間帯である。

4) 調査回数は、調査単位区間ごとに、ラッシュ時間帯またはピーク時間帯の混雑方向に1回行えばよいこととした。ただし、代表沿道状況（区間内での沿道状況別延長のうちもっとも長い沿道状況）が人口集中地区（D I D）の区間については平日及び休日とも3回観測するものとした。

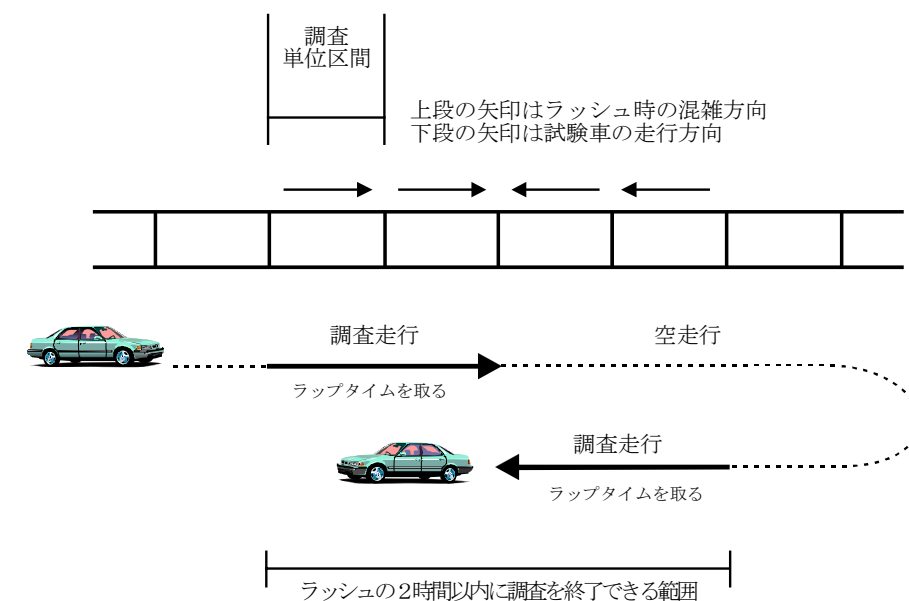
5) 走行方法は、「流れに沿った」走行とした。具体的には、走行車両のうち、平均的な速度で走行している車両に追従して走行した。ただし、信号停止や踏切の一旦停止は必ず実施し、安全を確認して走行した。停止により、前車との間隔が開いても、無理に追いつこうとせず、前車の走行スタイルと同様な走り方で安全走行を行うものとした。また、大型貨物車、バス等が低速度で走行している場合は適宜追越ししてよいものとした。4車線以上の道路でも同様であり、常に走行車線を通行する必要はない。

- ・走行の際には、安全に十分注意することとした。

- ・試験車は、乗用車又はライトバンとした。

6) 離島や山間地で、交通量が著しく少ないまたは混雑していない区間については、調査日・調査時間帯を1)～3)のように設定せずに調査を行ってよいこととした。

[旅行速度調査イメージ]



5. 調査事項

箇所別基本表に記載した調査事項は以下のとおりである。なお、箇所別基本表は交通量観測時点の結果を掲載した。

1) 道路種別

当該調査単位区間の道路種別を下表の区分により分類した。

道路種別	コード番号
高速自動車国道	1
都市高速道路	2
一般国道	3
主要地方道（都道府県道）	4
主要地方道（指定市市道）	5
一般都道府県道	6
指定市の一般市道	7

2) 路線

路線番号：調査実施機関が定めた番号。

路線名：政令、告示等による正式な路線名。

3) 観測地点名

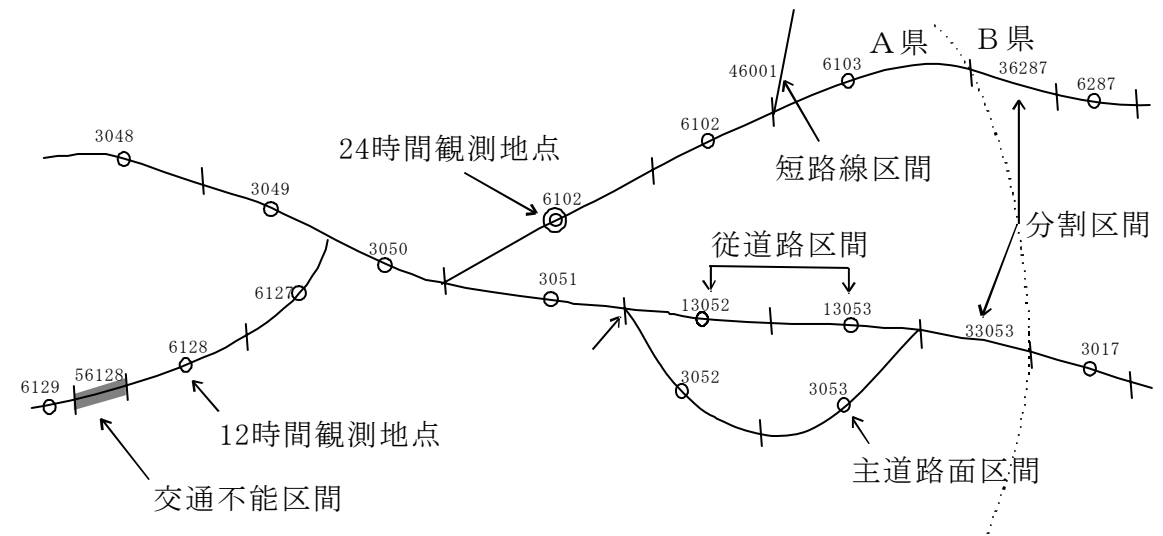
交通量を観測した地点名（平成18年3月末時点）。地点名は、市郡区、町村、町丁目及び字名まで記入して、観測地点の所在地が明らかになるようにした。ただし、高速自動車国道の場合は、〇〇IC～〇〇IC間とした。非観測区間の場合は空白としたが、高速自動車国道については〇〇IC～〇〇県境とし、中間中止区間及び観測統合区間については、（ ）書きで平成11年度の地点名を記入した。

4) 調査単位区間番号

路線を交通量及び道路条件等の著しい変化のない区間（調査単位区間）に分割し、それぞれの区間に付した番号。

調査単位区間番号には、直轄、補助、有料区間及び県単独調査を含めて、都（区部、市郡部に区分）道府県、支庁、指定市ごと、道路種別ごとに下の図に示す4けた又は5けたの一連番号を付した。

調査単位区間番号は、5けたの番号を除き同一路線について連続するようにした。



調査区間は、下図のように分類した。

[調査区間の分類]

調査対象路線	調査対象区間	観測区間	調査単位区間の名称	調査単位区間番号	道路状況調査	平日調査		休日調査	
						交通量	旅行速度	交通量	旅行速度
調査対象路線	調査対象区間	観測区間	主道路区間	1～9999番	実施	実施	実施	一部実施	一部実施
			従道路区間	10000番台	実施	実施	実施	一部実施	一部実施
			複断面区間	20000番台	実施	実施	実施	一部実施	一部実施
		非観測区間	分割区間	30000番台	実施	—	実施	—	—
			短路線区間	40000番台	実施	—	実施	—	—
			中間中止区間	60000番台	実施	—	実施	—	—
			観測統合区間	70000番台	実施	—	実施	—	—
			部分供用区間	80000番台	実施	—	—	—	—
			交通不能区間	50000番台	実施	—	—	—	—
			調査非対象区間	未供用区間	(区間を設定しない)		—	—	—

道路状況調査では全ての区間を対象として行った。

交通量調査は交通量観測区間のみを対象として行った。

旅行速度調査は、「部分供用区間」「交通不能区間」を除く一般都道府県道以上の区間を対象として行った。

調査区間が重用区間の場合はその区間は上位路線に含め下位路線から除外し、重複を避けるものとした。

なお休日調査を実施する場合は、平日調査で設定した観測地点を休日交通量観測地点として設定し、各地点における観測時間（12時間又は24時間）は平日と同一とする。調査単位区間番号も平日の観測区間番号と同一とした。

①主道路区間（0001～9999の番号）

最も一般的な区間であり、都（区部及び市郡部ごと）道府県、支庁、指定市ごとに道路種別により、下記の番号で始まる一連番号を付した。

なお、番号は路線番号順および起点側から付した。

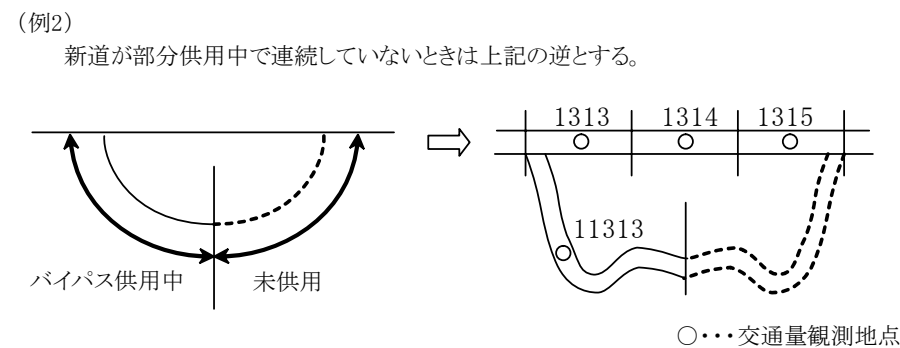
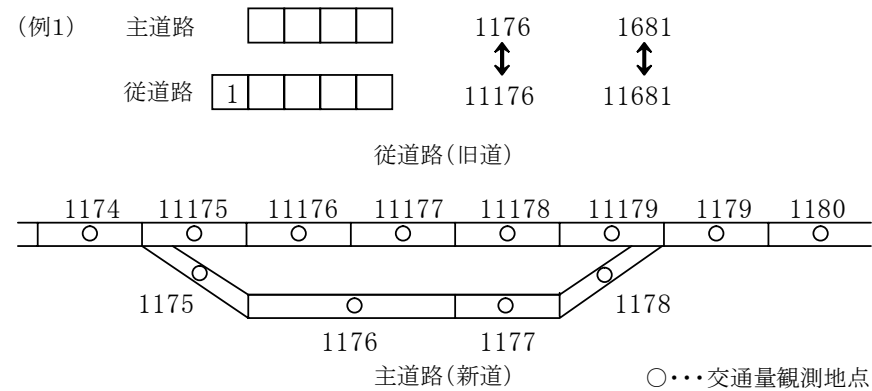
- ・高速自動車国道 0001 ～
- ・都市高速道路 0501 ～
- ・一般国道 1001 ～
- ・主要地方道（指定市の主要市道を含む） 4001 ～
- ・一般都道府県道 6001 ～

市町村道、農道の調査区間番号は、100番台の3桁の番号を付した。

②従道路区間（10000番台の番号）

バイパス等の供用で同一の路線が平行している区間。原則として主道路について前後の区間と連続した区間番号を付し、従道路には10000番台の番号を付した。なお、主道路に直結していない場合でも、同一路線の場合は従道路として、10000番台の番号を付した。

【従道路区間の付番方法】

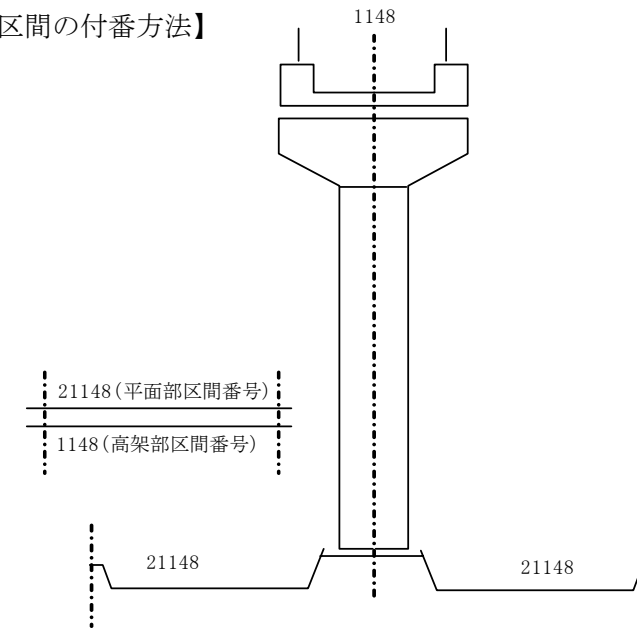


新道と旧道が別の道路種別又は別の路線となっている場合は、両方とも主道路とし、それぞれ別々の主道路の区間番号を付した。

③複断面区間（20000番台の番号）

同一路線が高架部と平面部からなる複断面道路となっている区間のうち平面部の区間。

【複断面区間の付番方法】

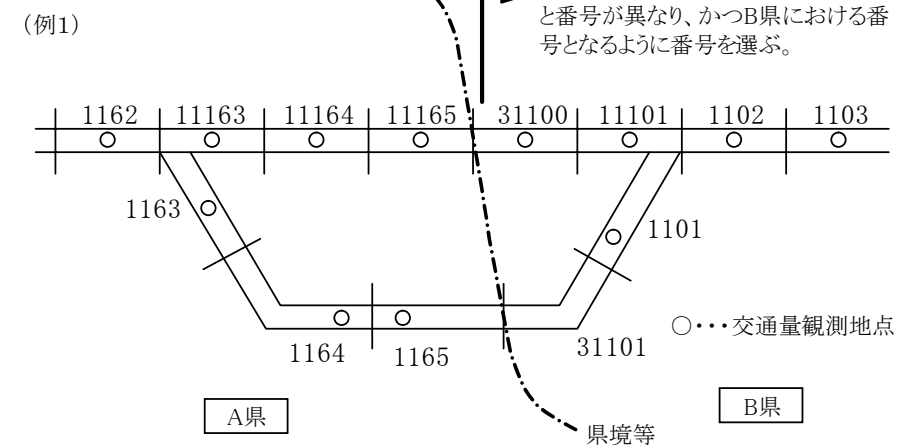


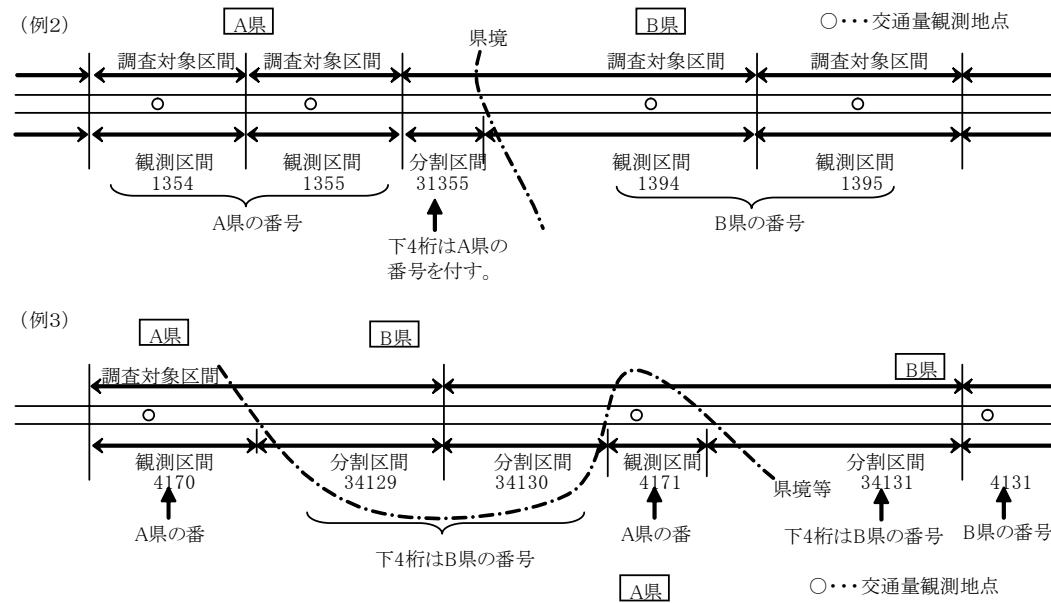
④分割区間（30000番台の番号）

交通量及び道路条件には著しい変化はないが、都（区部及び市郡部）道府県、支庁、指定市境界にまたがっているために分割した区間の一方の区間。

分割区間には30000番台の番号を付し、県境をはさんだ区間（代表交通量観測区間）の交通量をその区間の交通量とした。下4桁は前後区間の観測区間（主道路区間）のうち、その分割区間の存する県等において用いた番号と同じ番号を付した。道路状況調査、旅行速度調査については主道路区間と同じ方法により行った。従道路区間に分割区間がある場合は下図のように番号を付すものとした。

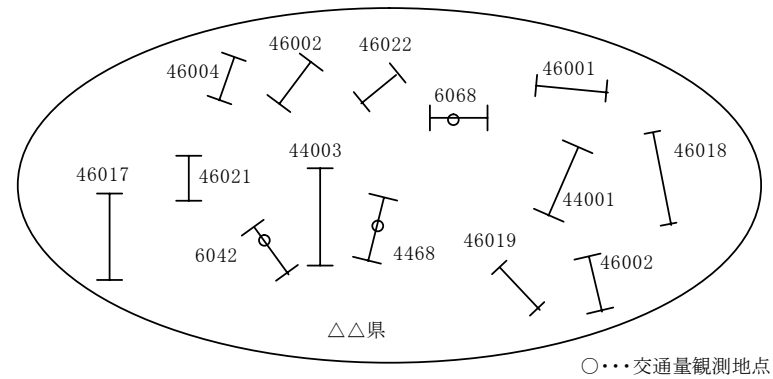
【分割区間の付番方法】





【短路線区間の付番方法】

主要地方道			
グループ 1	グループ 2		
4468	4482	→ 代表交通量観測区間	
44001	44008		
44002	44009		
⋮	⋮		
44007	44014		
一般県道			
グループ 1	グループ 2		グループ 3
6042	6068	6095	→ 代表交通量観測区間
46001	46017	46023	
⋮	⋮	⋮	
46016	46022	46026	



⑤短路線区間 (40000 番台の番号)

すべての路線について少なくとも1箇所以上の交通観測地点をおくのが原則であるが、停車場線等のように延長が極めて短い路線についてすべて交通観測を行うことは、これらの路線の全体の走行台キロに占める割合等から考えて、必要性が少ないと思われるので、次のように調査を行って、交通観測地点数の節減を図るものとした。このような処理の対象となる区間を「短路線区間」と呼び40000番台の番号を付した(代表交通量観測区間を除く)。

まず、1つの調査実施機関(地方整備局等又は都道府県指定市)内の短路線区間を道路種別別かつ交通容量または幅員を考慮した交通量(推定による)の階層別にいくつかのグループに分類しておき、そのグループ内で比較的重要で交通量も安定していると思われる1路線について、交通量観測地点(代表交通量観測地点という)を設定し、交通量観測を行った。代表交通量観測区間には4桁の主道路区間として番号を付した。グループ内のその他の路線は、40000番台の番号を付して、代表交通量観測区間の交通量をその区間の交通量とした。その他の道路状況調査、旅行速度調査については主道路区間と同じ方法により行った。

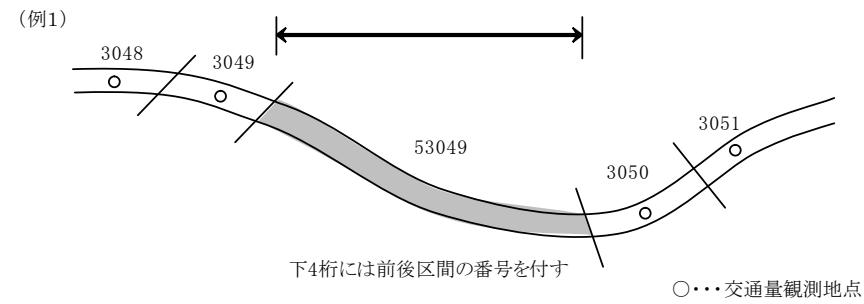
40000番台番号の下4桁は、1000番台の数字が道路種別を表すものとした。

※ 短路線区間のグルーピングについてはp154「(参考)短路線区間 グルーピング一覧表」を参照。

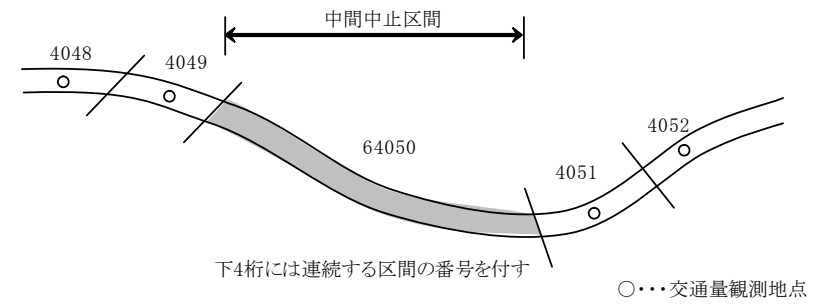
⑥交通不能区間 (50000 番台の番号)

幅員、曲線半径、勾配、路面、建築限界、設計荷重その他の道路の状況により、最大積載量4トン以上の貨物自動車が行き通れない区間。その全区間が通常の意味での交通不能区間とは限らない(すなわち、乗用車等が行き通れる場合がある)が、ここでは、非観測区間=交通不能区間として、その全区間に50000番台の番号を付し、下4桁には前後区間の主道路区間番号をつけた。これらの区間については延長の調査等、必要な道路状況調査だけを行った(交通量調査、旅行速度調査は行わない)。また、調査対象区間(調査対象区間)内に交通不能区間(一般的なものを含む)がある場合も50000番台の番号を付して区別した。

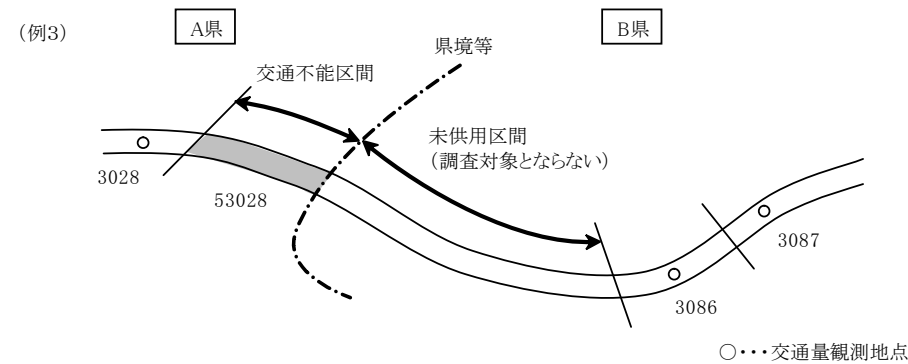
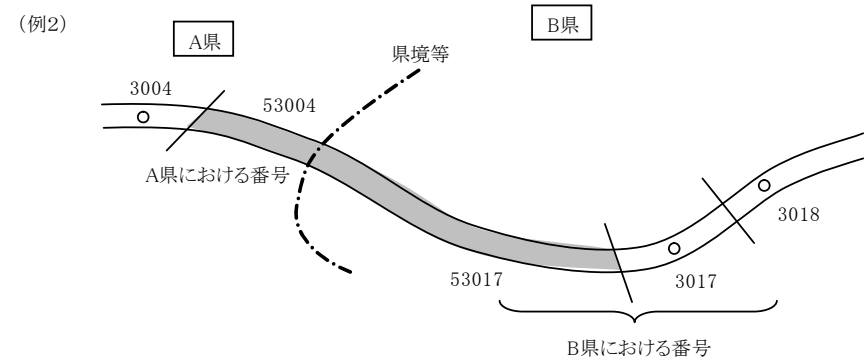
【交通不能区間の付番方法】



【中間中止区間の付番方法】



交通不能区間が、県境等にまたがる場合は、次のように2つの区間に分割するものとする。



⑦ 中間中止区間

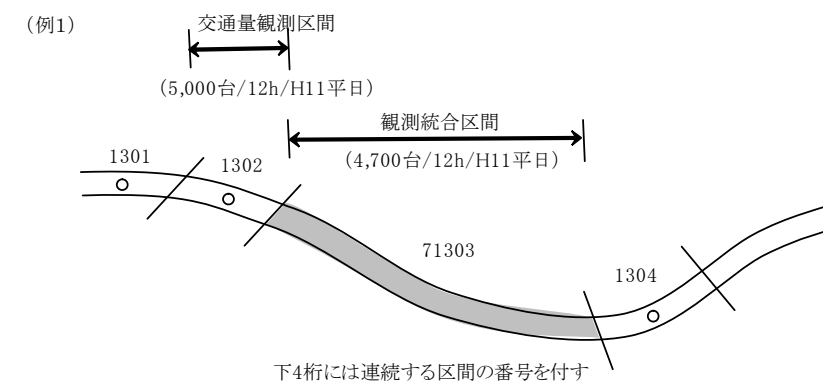
地方道（主要地方道及び一般都道府県道）で平成 11 年度調査時の平日昼間 12 時間交通量が 4,000 台未満の区間の一部。下 4 桁には前後の主道路区間番号と連続する番号を付した。中間中止区間の交通量は、平成 11 年度及び平成 17 年度に交通量調査を行った区間より推計した。平成 17 年度で中間中止区間とした区間については、原則として次回調査年度では観測区間とし、逆に上の条件を満たし平成 17 年度に調査を実施した区間については次回調査年度で中間中止区間とする。したがって調査のスパンはおよそ 10 年となる。ただし、平成 11 年度より交通量が大きく変化することが予想される区間については上の条件を満たしても中間中止区間としないものとする。なお、道路管理者の判断により 4,000 台以上の区間についても中間中止区間としても良い。また、平成 11 年度交通量が非常に少ない区間については、前回同様平成 17 年度でも再び中間中止に設定した。

交通量計測を行わない中間中止区間についても、道路状況調査及び旅行速度調査は実施した。

⑧ 観測統合区間

一般道路（一般国道、主要地方道及び一般都道府県道）において、平成 11 年度の交通量がほとんど同一であると考えられる隣接する 2 調査単位区間の一方の区間。原則として、隣接する区間のうち交通量が多い区間で観測を行い、調査を行わない区間の交通量は隣接する区間の交通量で代替させた。下 4 桁には前後の主道路区間番号と連続する番号をつけた。交通量計測を行わない観測統合区間についても道路状況調査及び旅行速度調査は実施した。

【観測統合区間の付番方法】



⑨ 部分供用区間（80000 番台の番号）

部分供用等で交通量が非常に少なく、交通量観測を実施する必要がない区間。

5) 都道府県市区町村コード

調査単位区間の所在を明らかにするために、都道府県市区町村コード（平成 18 年 3 月末時点）を付すものとした。

1 つの調査単位区間が 2 つ以上の市区町村にまたがる場合は延長が最も長い市区町村のコードを付すこととした。

6) 管理区分

当該調査単位区間の道路管理者の別を下表の区分により分類した。

権限代行区間は実際の道路の管理者名で記入した。

道路管理者	コード番号
国土交通大臣	1
福井県知事	2
中・西日本高速道路	4
福井県道路公社	8

7) 一般国道指定区間

一般国道の指定区間を次の区分で分類した。

区間	コード番号
一般国道（指定区間）	1
一般国道（指定区間外）	2
一般国道以外の道路	空白

8) 区間延長 (km)

当該調査単位区間の道路延長。

9) 改良済み延長及び幅員 5.5m 以上改良済み延長 (km)

道路構造令の規格に適合するように改築された道路延長及びこのうち車道幅員が 5.5m 以上の道路延長。

10) 自専道延長 (km)

自動車専用道路（道路法第 48 条の 2）区間の延長。

11) 車種区分

交通量の車種分類は次表の区分により分類した。

種別	内容	
歩行者類	隊列、葬列を除く	
自転車類	車いす、小児用の車を除く	
動力付き二輪車類	自動二輪車、原動機付自転車	
乗用車類	乗用車	ナンバー 5（黄と黒のプレート） ナンバー 3、8（小型プレート） ナンバー 3、5、7
	バス	ナンバー 2
貨物車類	小型貨物車	ナンバー 4（黄と黒のプレート） ナンバー 3、6（小型プレート） ナンバー 4、6
	普通貨物車	ナンバー 1 ナンバー 8、9、0

注) ナンバープレートの塗色に特記ないものは白地に青文字または青地に白文字である。

(1) 歩行者類

・対象

歩いている人、走っている人、身体障害者用の車いすに乗っている人、乳母車を押す人、小児用の車（小児用三輪車、6 才未満の者が乗車する自転車で、かつ、走行、制動操作が簡単で速度が 4～8 km/h 程度しか出せない自転車）に乗っている人、動力付二輪車又は二輪もしくは三輪車の自転車（これらの車両で側車付きのもの及び他の車両をけん引しているものを除く）を押して歩いている人、親に手を引かれている子供、ローラースケート等によって通行している人、買物車（ショッピングカート）を引いている人。

・対象外

軽車両（リヤカー、牛馬車等）を引いている人、背負われている子供、乳母車の中にいる子供、路上で遊んでいる人、デモ隊、葬列、通園・通学途中でない学生・生徒・園児の隊列。

(2) 自転車類

自転車とは、ペダル又はハンドルクランクを使い、かつ、人の力により運転する二輪以上の車（レールにより運転する車を除く）であって、身体障害者用の車いす及び小児用の車以外のもの（道路交通法第 2 条第 1 項第 11 の 2 号）とし、二輪のものに限らない。リヤカー等を引く自転車は自転車類に含んだ。

(3) 動力付き二輪車類

道路交通法施行規則第 2 条に規定する「自動二輪車」、道路交通法第 2 条第 1 項第 10 号に規定する「原動機付自転車」及びその他の二輪の自動車とする。側車付きのもの及び他の車両をけん引しているものを含んだ。

(4) 乗 用 車

a) 軽乗用車

ナンバープレートの塗色が黄地に黒文字（自家用）又は黒地に黄文字（営業用）であり、かつ登録自動車の分類番号が50～59の自動車とした。

（注）昭和48年10月1日以前に届出した軽乗用車には、白地に青又は青地に白の小型ナンバープレートで分類番号が3及び33又は8及び88のものがあり、これらも軽乗用車とした。

b) 乗用車

登録自動車の分類番号が次のいずれかに該当するものとした。

（Ⅰ）3、30から39まで及び300から399まで（普通乗用自動車）

（Ⅱ）5、7、50から59まで、70から79まで、500から599まで及び700から799まで（小型乗用自動車）

(5) バ ス

登録自動車の分類番号が2、20から29まで及び200から299までのものとした。

(6) 小 型 貨 物 車

a) 軽貨物車

ナンバープレートの塗色が黄地に黒文字（自家用）又は黒地に黄文字（営業用）であり、分類番号が40～49の自動車とした。

（注）昭和48年10月1日以前に届出した軽貨物車には、白地に青又は青地に白の小型ナンバープレートで分類番号が3及び33又は6及び66のものがあり、これらも軽貨物車とした。

b) 小型貨物車

登録自動車の分類番号が次のいずれかに該当するものとした。

4、6、40から49まで、60から69まで、400から499まで及び600から699まで。

(7) 普 通 貨 物 車

a) 普通貨物車

分類番号が1、10から19まで及び100から199までの自動車とした。

b) 特種(殊)車

次のいずれかに該当する自動車とする。

分類番号が8、80～89まで及び800から899まで、9、90から99まで及び900から999まで、0、00から09まで及び000から099までの自動車。

（注）分類番号が8、80から89まで及び800から899までの自動車を特種用途自動車という。

分類番号が9、90から99まで及び900から999まで、0、00から09まで及び000から099までの自動車を特殊自動車という。

特種用途自動車とは、特種の目的に使用され、かつその目的達成に必要な構造装置をそなえたもので、緊急自動車、タンク車、撒水車、霊柩車、放送宣伝車、クレーン車等がある。

特殊自動車とは、キャタピラを有する自動車、ロード・ローラ、タイヤ・ローラ、スタビライザ等をいう。

荷物車、故障車等をけん引していく場合は、けん引車だけを調査の対象とし、被けん引車は数えないものとした。

外交官用車両（外交団用、領事団用、代表部用）、在日米軍用車両、自衛隊用車両、臨時運行車両、回送運行車両等独自の番号を付しているときは、それぞれの形態、使用目的に応じて車種を想定し、上記の自動車類のなかに含めて観測した。

12) 交通量観測の別

交通量観測の別を次の区分により分類した。

交 通 量 観 測 の 別	コード番号
人 手 観 測	1
機械観測（交通量常時観測調査地点）	2
機械観測（簡易型トラフィックカウンター）	3
機械計測（交通管理者トラカン）	4
通行データ（中・西日本高速道路）	5
推 計	9

休日交通量の非観測区間（推計区間）については、コード番号「9」を付し、斜体で表示した。

13) 12時間、24時間観測の別

12時間観測地点、24時間観測地点の別を次の区分により分類した。

12時間・24時間の別	コード番号
12時間観測地点	1
24時間観測地点	2

14) 自動車類24時間交通量（台/24h）

24時間観測地点については、平日は平成17年秋季調査日の午前7時から翌日の午前7時までに通過した自動車の台数。休日は午前3時から翌日の午前3時までに通過した自動車の台数。

12時間観測地点については、昼間12時間交通量に昼夜率を乗じて算出した24時間交通量を記載している。

15) 自動車類12時間交通量（台/12h）

平成17年秋季調査日の午前7時から午後7時までに通過した自動車の台数。

16) 昼夜率

24 時間観測地点の自動車類 24 時間交通量の自動車類昼間 12 時間交通量に対する割合。

$$\text{昼夜率} = \frac{\text{自動車類 24 時間交通量}}{\text{自動車類昼間 12 時間交通量}}$$

12 時間交通量観測地点における昼夜率の推計は、地整ごとに以下の基準で算定した。

道路種別	設定方法
一般国道	地点別に昼夜率を算定
主要地方道	地整内の道路を対象に都道府県支庁指定市別道路種別別沿道状況別に設定
一般都道府県道	

(1) 一般国道の昼夜率の設定方法

道路のネットワーク特性、道路の形状などを考慮し、近隣地点または類似地点の値を用いて設定した。設定にあたっては、それぞれの地点に応じた値を用いるものとしたが、隣接する地整等における調査地点との整合についてはそれぞれ地整等の間で調整した。

(2) 都道府県道および指定市市道の昼夜率

都道府県道および指定市市道の昼夜率は、24 時間調査地点を都道府県別支庁指定市別道路種別別沿道状況別に整理し、その値を用いてそれぞれ設定した。

なお、近隣県間又は、その他に準ずるもので地点別に修正が必要なものについては、別途状況に応じて地点別に設定した。

17) ピーク比率 (Tp/T12)

自動車類のピーク時間交通量 (Tp) の 12 時間交通量 (T12) に対する割合。

$$\text{ピーク比率} = \frac{\text{ピーク時間自動車類の交通量}}{\text{12時間自動車類の交通量}} \times 100 (\%)$$

18) ピーク時間交通量 (台/h)

上り下り合計の交通量が最も多い時間帯の上下別自動車類交通量。

小型車類：乗用車、小型貨物車の合計。

大型車類：バス、普通貨物車の合計。

19) 昼間ピーク時重方向率

ピーク時重方向率は、上り下り合計の交通量が最も多い時間帯で算出した。

重方向率は次の式による。

$$\text{重方向率} = \frac{\text{ピーク時間の交通量が上りと下りで大きい方向の交通量}}{\text{ピーク時間における上下合計の交通量}} \times 100 (\%)$$

20) 大型車混入率

大型車混入率とは、自動車類交通量に対する大型車 (バス、普通貨物車) 交通量の割合を百分率で表すものとした。

$$\text{大型車混入率} = \frac{\text{大型車交通量}}{\text{全車交通量}} \times 100 (\%)$$

21) 平成 11 年度の値

調査単位区間番号 : 平成 11 年度の調査単位区間番号

自動車類 12 時間交通量 : 平成 11 年度の 12 時間自動車類交通量

自動車類 24 時間交通量 : 平成 11 年度の 24 時間自動車類交通量

22) 混雑度

混雑度は調査単位区間の交通容量に対する交通量の比である。

$$\text{混雑度} = \frac{\text{交通量 (台/12h または 24h)}}{\text{交通容量 (台/12h または 24h)}}$$

注) 交通容量については、6. 交通容量の算定方法を参照

23) 旅行速度調査の別

旅行速度調査の別を次の区分により分類した。

休日旅行速度の非観測区間 (推計区間) については、コード番号「9」を付し、斜体で表示した。

旅行速度調査の別	コード番号
人手観測	1
機械計測 (プローブカー)	2
通行データ (中・西日本高速道路)	3
推計	9

24) 混雑時旅行速度 (km/h)

調査区間の延長を信号や渋滞等による停止時間を含めた調査区間の所要時間で除したもの。なお、休日調査を実施していない場合には休日旅行速度は推計値として平日旅行速度を記入した。

25) 車線数

車線数 : 往復合計の調査時の車線数。

完成時車線数 : 暫定供用区間の場合の完成時の車線数。

車線数が調査単位区間内で変化している場合は、代表断面の車線数を調査した。車線数は往復合計で数えた。

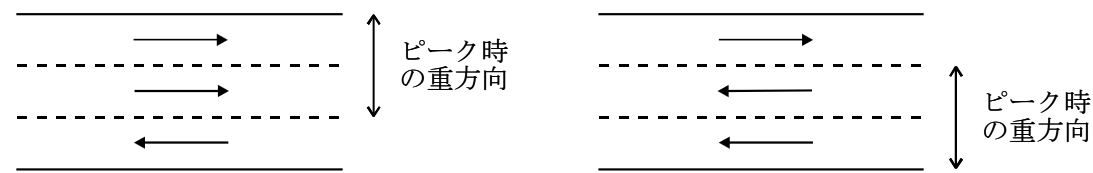
また、登坂車線、変速車線、屈折車線、停車帯は車線数に含めない。

いわゆる「1車線道路」は道路構造令第5条第1項ただし書きによって、車線により構成されない車道を持つ道路であるが、ここでは車線数=1とみなす。

「1車線道路」は29)項の車道幅員が5.5m未満の場合とした。

中央線変移方式における可逆車線（リバーシブルレーン）は次のように記入した。

- 全体が3車線でピーク方向を2車線として運用する場合、3+80=83と記入した。



26) 路面の種類

車道の路面の種類を次の区分により分類した。

区 分	コード番号
コンクリート舗装	1
アスファルト舗装	2
排水性舗装	3
簡易アスファルト舗装	4
防じん処理等	5
砂利道	6

調査単位区間内で2つ以上の路面の種類がある場合は最も延長が長い路面の種類を記入した。

27) 中央帯

調査単位区間のうち、中央帯の設置されている延長及び代表幅員をそれぞれ0.1km単位及び0.1m単位で調査した。

中央帯設置延長 (km) : 中央帯が設置されている車道中心線の延長。

中央帯幅員 (m) : 中央帯の代表幅員。

28) 緑化済道路延長

調査単位区間のうち、緑化済道路延長を0.1km単位で調査した。

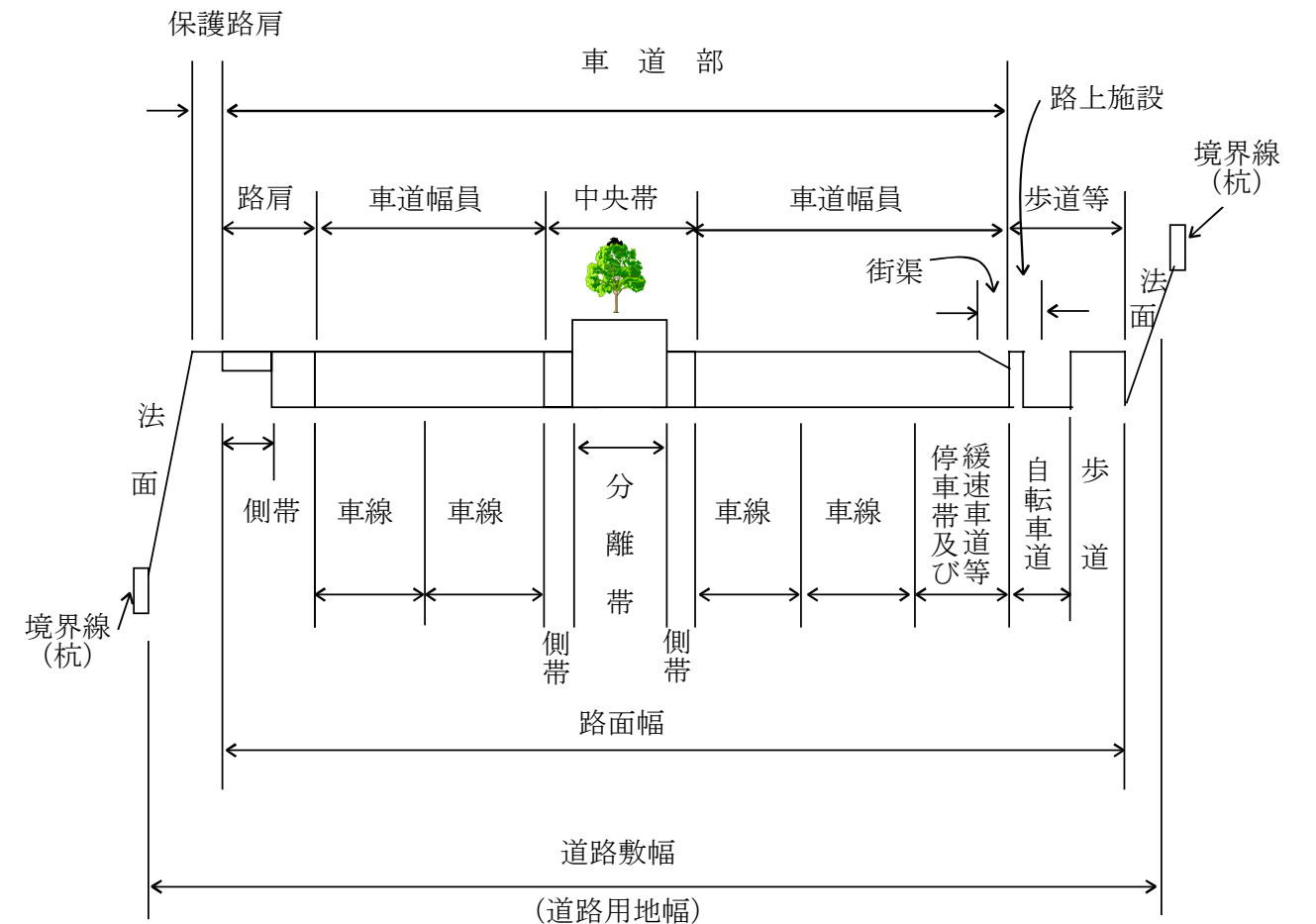
緑化済道路延長は、道路の上り側、下り側の少なくともどちらかが、あるいは中央分離帯、交通島が緑化されている区間の延長であり、交差点を含む車道中心線上の延長で計測した。

29) 幅員

車道部幅員 (m) : 車線、停車帯、路肩及び中央帯の幅員を合計した幅員。

車道幅員 (m) : 路肩及び中央帯の幅員を含まない車道の幅員の合計。

最小車道部幅員 (m) : 調査区間内において車道部が最も小さな値となる幅員。



〈 道路の横断面の構成要素 〉

30) 歩道

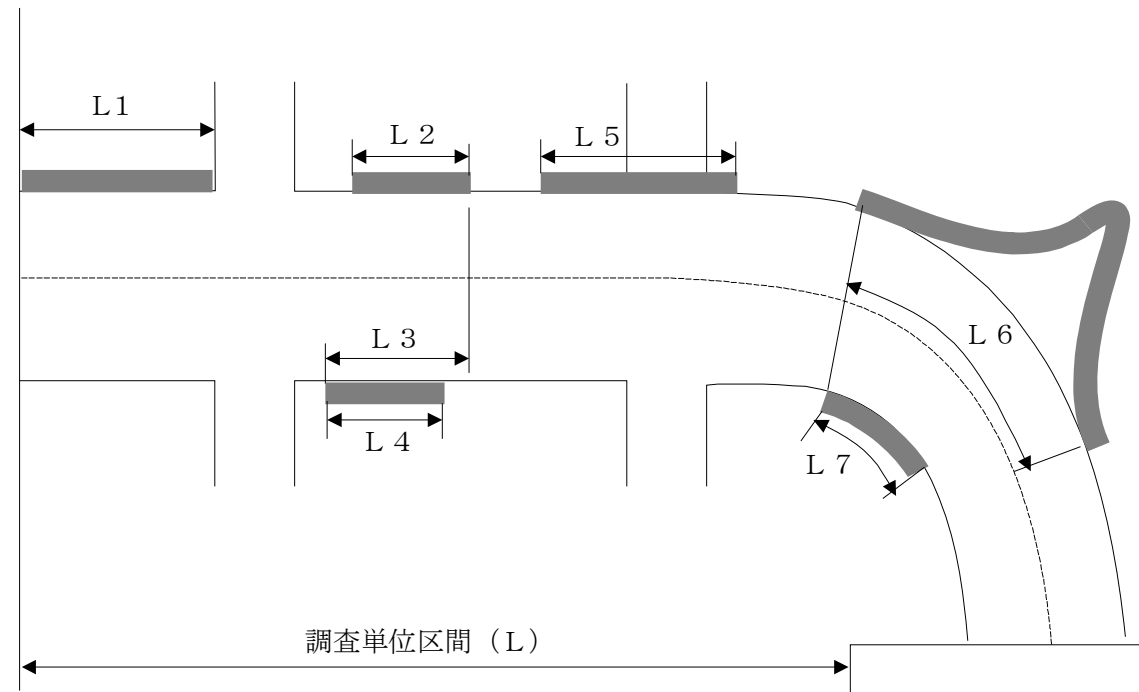
歩道設置延長 (km) : 歩道が両側又は片側に設置されている区間の延長。

うち道路緑化済歩道延長 (km) : 歩道が設置されている区間で、歩道に道路緑化がされている区間の延長。

うち自転車通行可能延長 (km) : 歩道設置区間延長のうち自転車通行可能な延長。

うち自転車通行帯延長 (km) : 自転車通行可能な歩道設置区間延長のうち、歩行者から区画線等で分離された自転車通行帯を持つ延長。

代表幅員 (m) : 代表断面の歩道の幅員。



歩道設置延長 = $L1 + L3 + L5 + L6$ 歩道設置箇所
 両側歩道設置延長 = $(L2 + L4 - L3) + L7$

31) 両側歩道

設置延長 (km) : 道路の両側に歩道が設置されている区間の延長。
 代表幅員 (m) : 代表断面の歩道の幅員。

32) 鉄道との平面交差箇所数

遮断機の有無にかかわらず踏切の数。

33) 交差点数

信号機のある交差点数及び信号機のない交差点数の合計。交差道路の幅員別 ($W \geq 5.5m$ 及び $W < 5.5m$) に調査。

a) 信号機がある交差点の数。

信号交差点には、信号機 (押ボタン式を含む。) のある横断歩道を含むものとし、交差道路が道路法上の道路でない場合も数えた。

信号交差点が調査単位区間の境界となっている場合は、その信号交差点は、起点側の調査単位区間に含めて数えた。

b) 信号のない交差点数

信号機のない交差点の数。

交差道路が道路法上の道路でない場合も数えた。

T字路、Y字路等は交差点の形状にかかわらずすべて1箇所と数えた。

交差点が調査単位区間の境界となっている場合は、その交差点は起点側の調査単位区間に含めて数えた。

34) 立体交差の数

他の道路と立体交差 (単純立体交差を除く) となっている数。

対象とする立体交差は、交差道路と調査道路とを相互に連絡する道路 (すなわち「連絡路」) があるものとし単に立体交差となっているもの (単純立体交差) は除くが、必ずしも全方向にアクセスできる必要はなく、特定の方向だけに連絡しているものも含む。ただし、高速自動車国道のインターチェンジ、ジャンクション、都市高速道路のインターチェンジ、ジャンクション、ランプとなっているものは数えない。

35) 代表交差点

青時間比 : 信号サイクル長の青時間との比。

右折車混入が交差点の交通容量に与える影響は非常に大きいので、交通容量に最も影響の大きい交差点 (すなわち調査道路の青時間比が最も小さい交差点) の平日の青時間を調べることで、適正な交通容量をつかむこととした。

代表交差点は平面交差点とし、信号現示が時刻により異なる場合は、ピーク時間帯における値を調査した。また、調査道路の青時間比が最も小さい交差点とは交差道路の交通量が最も大きい交差点とした。

右折コード : 右折コードを下表の区分で分類した。

項目	コード番号
右折専用車線あり	1
右折専用車線なし	2
右折禁止	3
調査路線が右折	4

上り側、下り側の一方にだけ右折専用車線がある場合又は一方だけが右折禁止となっているものはピーク時の重方向における右折専用車線又は右折禁止の有無を調査した。

36) 右折車線設置交差点数

調査単位区間内に右折専用車線が設置されている平面交差点数。

信号の有無にかかわらず、平面交差点はすべて調査の対象とした。直進・右折混用車線は数えない。また、交差道路側にだけ右折専用車線がある場合も数えない。

上り下りの一方にだけ右折専用車線がある場合は数えた。

37) バス停留施設設置数

バス停留所、バス停車帯の上り下り合計の箇所数。

バス停留施設とは、沿道に設置されているバス停留所及びバス停車帯であり、各々の施設を上り下り合計で調査した。

バス停留所については、乗降場単位で箇所数を計測した。すなわち、停留所名が同じであってもバス乗降場の位置が異なる場合は、それぞれ1箇所とした。

いくつかの系統又は運行会社等のバス停留所が同一のバス乗降場を使用している場合は、全体で1箇所とした。

バス停車帯はこれを1箇所として数えた。したがって、1つのバス停車帯内に複数個のバス乗降場があっても、1箇所とした。

バスターミナルについてもバス停車帯として調査したが、鉄道路線や道路等によって遮断されて設置されている場合は、箇所を分けて数えるものとした。なお、バスターミナルが2つ以上の路線に面している場合は、上位路線に属するものとした。なお、道路に接して設置されていないバスターミナルは、調査の対象外とした。

38) バス関係延長

バス路線延長 (km) : 路線バスが走行している延長。

ここでいうバスとはいわゆる「路線バス」(道路運送法第3条第2項第1号にいう、一般乗合旅客自動車運送事業の用に供する自動車)をいう。

バス路線延長は、道路延長に対応する延長(すなわち道路中心線上の延長)とし、一方向だけの場合もその延長に含めた。

バス優先レーン延長 (km) : 路線バス等優先通行帯が設置されている延長。

バス優先レーンとは、道路交通法第20条の2に定める「路線バス等優先通行帯」をいう。

バス専用レーン延長 (km) : バスの専用通行帯が設置されている延長。

バス専用レーンとは、道路交通法第20条第2項により、規制標識又は規制標示を設置したバス(路線バスに限らない)の専用通行帯をいう。

バス優先レーン、バス専用レーンは、上り側下り側の一方にだけ設けられているもの、時間や曜日を限って規制が行われているもの、中央線変移方式と共に実施されるものを含む。

39) 沿道状況別延長

D I D延長 (km) : 人口集中地区の延長。

人口集中地区(D I D)とは、「市区町村の区域内で人口密度の高い(約4,000人/k㎡以上)調査区がたがいに隣接して、その人口が5,000人以上となる地域」をいう。

人口集中地区は、平成12年国勢調査において設定された区域とし、「平成12年国勢調査報告別巻わが国の人口集中地区(総務省統計局)」に収録されている。

その他市街部延長 (km) : 道路の両側に人家が連担し、市街部を形成している地域の延長。

平地部延長 (km) : 人家が連担しておらず、道路の勾配が緩やかな地域の延長。

平地部とは、人家が連担していない地域で、一般的に平野、低地、盆地など、道路の縦断勾配がゆるやかな地域をいう。

山地部延長 (km) : 山地、丘陵及び山麓地域の延長。

山地部とは、山地、丘陵及び山麓をいい、一般に道路の縦断勾配や線形がよくない場合が多い。

40) 都市計画区域内延長 (km)

都市計画区域内の延長。

「都市計画区域」とは、都市計画法第5条第1項又は第2項により定められた都市計画区域をいう。

41) 市街化区域内延長 (km)

市街化区域に定められている地域内の延長。

「市街化区域」とは、都市計画法第7条第1項により定められた市街化区域をいう。

42) 都市計画決定延長 (km)

都市計画決定済みの道路延長 (km)。

都市計画決定延長とは、都市計画法第11条により規定された都市計画決定済みの道路延長をいう。

43) 用途地域別延長

住居系延長 (km) : 第一種、第二種住居専用地域、住居地域及び準住居地域の延長。

商業系延長 (km) : 近隣商業地域及び商業地域内の延長。

工業系延長 (km) : 準工業地域、工業地域及び工業専用地域内の延長。

用途地域でない都市計画区域延長 (km) : 用途地域となっていない都市計画区域内の延長。

「用途地域」とは、都市計画法第8条第1項第1号に規定する用途地域をいう。

44) 付加車線、登坂車線延長

ゆずり車線、追越車線、登坂車線が設置されている区間の延長。

ゆずり車線とは、付加車線のうち速度の低下している車両(以下「低速車」という)を低速車に追隨する車両(以下「高速車」という)から分離して通行させることを目的に設置されたもの。

(ただし、登坂車線として設置されているものはゆずり車線に含まれない)

追越車線とは、付加車線のうち高速車を低速車から分離して通行させることを目的に設置されたもの。

登坂車線とは、道路構造令第21条によって設置されたものである。

45) 規制区間延長

- (1) 一方通行規制延長 (km) : 恒常的な一方通行規制が行われている区間の延長。
- (2) 異常気象時等通行規制延長 (km) : 異常気象時等通行規制区間及び特殊通行規制区間内の延長。

異常気象時等における通行規制区間は、以下の二つの通達によってあらかじめ定められた区間とした。

- ① 異常気象時における道路通行規制について (昭和 44 年 4 月 1 日付建設省道政発第 16 号道路局長通達)
 - ② 通行規制区間及び道路通行規制基準の報告について (昭和 49 年 4 月 25 日付建設省道交発第 11 号建設省道路局路政課道路交通管理室長通達)
- (3) 騒音規制地域延長 (km) : 騒音規制法第 3 条第 1 項に指定されている地域内の延長を次の区分により調査した。
 - ① 区域の区分が a 区域及び b 区域
 - ② 区域の区分が c 区域

区域の区分は騒音規制法第 17 条第 1 項の規定に基づく指定地域内における自動車騒音の限度を定める省令(平成 12 年総理府令第 15 号)に示された区分とした。

- a 区域 : 専ら住居の用に供される区域。
- b 区域 : 主として住居の用に供される区域。
- c 区域 : 相当数の住居と併せて商業、工業等の用に供される区域。

- (4) 振動規制地域延長 (km) : 振動規制法第 3 条第 1 項によって指定された地域内にある延長。

46) 指定最高速度 (km/h)

道路標識等により表示されている指定最高速度。

最高速度が指定されていない道路については、道路交通法施行令で定められた最高速度を記入した。また、指定最高速度が車種別に異なる場合については、普通乗用車の値を用いた。

47) 交通事故

調査単位区間内で発生した交通事故について次の事項を調査した。

- ① 事故件数
- ② 死者数
- ③ 負傷者数

但し、事故件数に物損事故は含んでいない。

対象とする事故は、平成 11 年 1 月 1 日から平成 16 年 12 月 31 日までに発生した事故 (物損事故を除く) とし、対象路線は高速自動車国道、都市高速道路及び直轄国道とした。

記入は、国土交通省、公団等で作成している「交通事故に関する統計資料」等により、調査区間

内の事故を集計し、一年間あたりの平均値を件または人単位に切り上げて記入するものとした。ただし、平成 17 年 1 月 1 日以降に供用した区間については空欄とした。

48) 代表区間番号

都道府県 : 代表区間 (交通量の非観測区間を代表して交通量観測を実施した地点) の都道府県コード。

市区町村 : 代表区間の市区町村コード。

調査単位区間番号 : 代表区間の区間番号。

49) 交通量常時観測地点番号

調査単位区間内の交通量常時観測地点の地点番号を記入した。

交通量常時観測地点番号は、平成 17 年 4 月 1 日現在の地点番号とした。

6. 交通容量の算定方法

1) 交通容量の種類

交通容量の種類をその用途により次のように区分する。

(1) 基準交通容量

基準交通容量とは、道路の部分ごとに道路条件及び交通条件が基本的な条件を満たしている場合に1時間に1つの車線を通過することができる最大値で、どの道路の交通容量を算定する場合にも基準となるものである。

(2) 可能交通容量

可能交通容量は、基準交通容量に、当該道路の車線幅員、側方余裕及び沿道条件の影響による補正を行ったものである。

(3) 設計交通容量

設計交通容量は、可能交通容量にその道路の計画水準に応じ補正を行ったものである。

(4) 日交通容量

日交通容量は、設計交通容量を年平均日交通量に対する30番目時間交通量の割合と重方向率による換算を行って算定したものである。

交通容量は、基本として乗用車換算の台数を用いる。交通容量の単位は、(1) (2) 及び(3) が台/時で、(4) が台/12時間あるいは台/日となっている。

2) 基準交通容量の設定

基準交通容量を以下のように設定する。

- (1) 2方向2車線道路の基準交通容量を2,500台/時/2車線とする。
- (2) 多車線道路及び1方向道路の基準交通容量を、2,200台/時/車線とする。
- (3) リバーシブルレーンと3車線道路は、片側車線ずつ設定する。

1方向1車線の基準交通容量は2,500台/時/2車線とする。

なお、1方向道路とは区間全部が1方向であること。

リバーシブルレーン(車線数:80番台)の基準交通容量は、片側車線を両方向車線として別個に設定する。例えば、4車線(3車と1車のリバーシブルレーン)は、6車線の2,200台/時と2車線の2,500台/時に設定する。

3) 可能交通容量の算定

可能交通容量Cの算定は次のとおりとする。

$$C = CB' \times I \times N$$

ここに、C:可能交通容量(台/時)

CB':車道幅員及び側方余裕による補正後の可能時間交通容量(台/時)

I:沿道条件による補正率

N:動力付き二輪車類及び自転車類による補正率

(1) CB' 車道幅員及び側方余裕による補正後の可能交通容量

2車線以上の道路のCB'は次の基本式から算定する。

$$CB' = CB \times L \times C \times N \quad (1\text{方向}2\text{車、多車線})$$

$$CB' = CB \times L \times C \quad (2\text{方向}2\text{車、1方向}1\text{車})$$

ここに、CB:基準交通容量(台/時)

L:車線幅員による補正率

C:側方余裕による補正率

N:車線数

各々の補正率は、次式により計算する。

$$L = 0.24 \times (\text{車線幅員}) + 0.22$$

$$C = 0.187 \times (\text{側方余裕}) + 0.86$$

ただし、L、Cとも1.00を超えるものは1.00とする。

車線幅員と側方余裕とは深い相互関係があるため、実用上は各々の影響を別個に考えず、次のようにして車線幅員及び側方余裕を決める。

車線幅員及び側方余裕幅の設定

$$\text{車線幅員} = \frac{\text{車道幅員}}{\text{車線数}}$$

$$\text{側方余裕幅} = \frac{\text{車道幅員} - \text{車道幅員} - \text{中央帯幅員} + \dots}{M}$$

ただし、

$$= \begin{cases} 1.5 \text{ m (第1、2種の道路)} \\ 1.0 \text{ m (第3、4種の道路)} \\ 0.0 \text{ m (中央帯がない場合)} \end{cases}$$

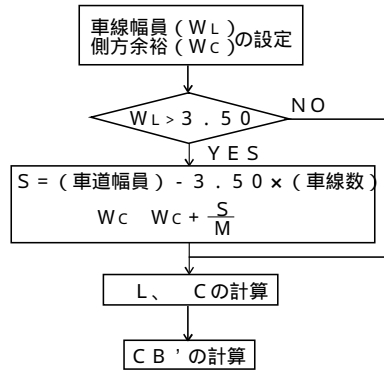
$$M = \begin{cases} 2 & \text{(2車線道路)} \\ 4 & \text{(多車線道路)} \end{cases}$$

中央帯の有無は、中央帯延長が区間延長の3割以上あるとき中央帯ありとする。

車線幅員の余裕を側方余裕幅の増分へ還元する。

車線幅員の余裕を側方余裕幅の増分に還元するのは、車線幅員が3.50mを超えた場合だけで、車道幅員のうち(3.50m) × (車線数)を除いた残りを Mで除したものを側方余裕幅の増分とする。

以上をまとめると次のようになる。



(2) I 沿道条件による補正率

		2車線	多車線
自動車専用道路		1.00	1.00
バス専用レーン区間を除く	山地部	0.90	0.95
	平地部	0.85	0.90
	市街地部	0.70	0.75
バス専用レーンあり		0.75	

自専道的な道路は、1.00にする。

沿道状況の決定は、延長が最も長い所の沿道状況とする。

なお、等しいものがあるときは、上位(DID、その他市街地、平地部、山地部の順)とする。沿道条件による補正は、市街地部の踏切のある区間、バス専用レーンのある区間及び、自専道的な道路についても補正を行った。

自専道的な道路とは、山地部を除き、交差点数(信号なし交差点を含む)が0、区間長が1.0km以上の区間である。

(3) N 動力付き二輪車類及び自転車類による補正率

動力付き二輪車類及び自転車類による補正は次式により行なう。

$$N = \frac{Q}{Q + N_a + N_b}$$

ここに、
Q : ピーク時自動車類交通量 (上り下り合計)
N_a : ピーク時動力付き二輪車類交通量 (上り下り合計)
N_b : ピーク時自転車類交通量 (上り下り合計)
: 動力付き二輪車類による影響係数
: 自転車による影響係数

沿道状況		
市街部	0.50	0.33
平地部・山地部	0.75	0.50

ただし、自転車通行可能な歩道がある場合は、ピーク時自転車類交通量を0とし計算する。

二輪車類による補正率は、二輪車類が車道を通行することにより自動車類の交通に与える影響を示す度合いである。

また、自転車通行可能な歩道がある場合は、自転車は車道を走行しないものと考え補正の対象に加えないこととする。

(4) 車線数の補正

4車線道路で車線幅員が2.5 m以下の道路は、車線数を2とする。

4車線道路ではあるが、車線幅員が狭いため4車線として機能しないものについては、2車線とする。ただし、側方余裕補正及び車線幅員補正はいずれも1.0とする。

(5) リバーシブルレーンの可能交通容量

リバーシブルレーン及び3車線道路は、片側ずつ計算しそれらの単純平均したものを可能交通容量とする。

リバーシブルレーン及び3車線の可能交通容量は、片側車線を1つの区間とみてそれぞれ計算する。ただし、側方余裕補正等は、ももとの車線、幅員で補正を行なう。片側ずつの容量を足して2で割って可能交通容量とする。

(6) 1車線道路の可能交通容量

1車線道路の可能交通容量は、方向別に次のとおりとする。

(i) 1方向1車線道路

車道部幅員、車道幅員より(1)に従い、CB'を算定する。

ただし、Mを2として、側方余裕幅を計算する。

(ii) 2方向1車線道路

車道幅員別に次の値とする。

$$\left[\begin{array}{l} \frac{600}{(5.5 - 3.5)}(W - 3.5) + 50 \quad (3.5\text{ m} < W \leq 5.5\text{ m}) \\ 50 \quad (W \leq 3.5\text{ m}) \end{array} \right.$$

W : 車道幅員

1車線道路の可能交通容量は、それぞれ次のように考えた。

(1方向1車線道路)

車道部幅員、車道幅員より(1)に従い、CB'を算定する。

なお、基準交通容量は、2,500台/時/2車線。

側方余裕幅の計算は、Mを2とする。

(2方向1車線道路)

2方向1車線道路の可能交通容量は、「道路の交通容量」(日本道路協会)によった。この値は、沿道条件及びサービス水準が考慮されているので、それらの補正がなされているとみなし、信号交差点による補正は2車線の場合について行うこととする。

4) 設計交通容量の算定

設計交通容量は、可能交通容量にその道路の交通量・交通容量比（ Q/C ）を乗じ、さらに当該区間の信号交差点等により適宜補正して求めるものとする。

設計交通容量 CD の算定は次のとおりとする。

$$CD = C \times S \times J$$

CD : 設計交通容量 C : 可能交通容量

S : サービス水準 J : 信号交差点による補正率

可能交通容量は、現実の道路において実現される最大の交通量であって、このときの交通量においては車頭間隔は短く、頻繁な停止や極端な遅れを伴って、速度は設計速度の $1/2$ 程度以下となる。このような状態の交通量が、30 番目時間交通量時のものであるとはいえ、道路がもつべきサービス水準としては不適當である。

現実の道路の「区間」の交通容量を考えると、一般道路においては、交差点（特に信号交差点）の影響の問題を避けることはできない。

(1) S サービス水準による補正率

設計交通容量は、可能交通容量にその道路の交通量・交通容量比（ Q/C ）を乗じて求めるものとする。交通量・交通容量比は、沿道状況に応じ、以下の表の計画水準 2 の値で低減させる。

計画水準	計 画 水 準	
	低減率（交通量・交通容量比）	
	地 方 部	都 市 部
1	0.75	0.80
2	0.85	0.90
3	1.00	1.00

道路を計画・設計する場合に、その道路が提供すべきサービスの質の程度のことを計画水準という。計画水準は、各々の道路の性格等に応じて 3 つのランクに分けて設定される。そして、その各ランクの計画水準ごとに、可能交通容量から設計交通容量を算出するための低減率が定められている。

計画水準 1 : 計画目標年次において、予想され年間最大ピーク時間交通量が可能交通容量を突破することはない。30 番目時間交通量が流れる状態においては、ある速度（速度の自由な選択は出来ない）での定常的走行が可能である。

計画水準 2 : 計画目標年次において、年間 10 時間程度は予想されるピーク時間交通量が可能交通容量を突破して大きな交通渋滞が発生することがある。30 番目時間交通量が流れる状態においては、一定速度の走行はわずかしくなり、速度の変動が現れる。

計画水準 3 : 計画目標年次において、年間 30 時間程度は予想されるピーク時間交通量が可能交通容量を突破して大きな交通渋滞が発生する。30 番目時間交通量が流れる状態においては、走行速度は常に変動し停止に至ることもある。

今回は計画水準 2 で低減させた。

(2) J 信号交差点による補正率

信号交差点による補正率は、2 車線道路、4 車線以上の道路別に行う。

(i) 2 車線道路

信号交差点による補正率は、信号交差点密度 D' より次式を用い求める。

$$J = \begin{cases} 1.0 - 0.05 D' & (0 \leq D' < 4) \\ 0.8 & (4 \leq D') \end{cases}$$

ここに、

$$D' = \frac{\text{信号交差点数}}{\text{区間延長}} \text{ (箇所 / km)}$$

(ii) 4車線以上、または1方向2車線の道路

信号交差点による補正率は、車線数、代表交差点の青時間比及び右折コードより次式を用い求める。

(4車線、1方向2車線)

(a) 右折専用車線なし

$$J = (L + R)(0.004G + 0.1)$$

(b) 右折専用車線あり

$$J = (L + R)(0.004G + 0.1) + 0.004G(1 - R)$$

(c) 右折禁止

$$J = (L + R)(0.004G + 0.1) + 0.004G(1 - R) + 0.001G$$

ここに、

L : 左折率が交通量全体の10%のときの左折車混入による補正率

R : 右折率が交通量全体の10%のときの右折車混入による補正率

G : 青時間比(%)

である。

(6車線以上)

(a) 右折専用車線なし

$$J = (J)(4車線) + 0.002G \{ (1 - 2L + L) + (1 - 2R + R) \}$$

(b) 右折専用車線あり

$$J = (J)(4車線) + 0.002G(1 - 2L + L)$$

(c) 右折禁止

$$J = (J)(4車線) + 0.002G(1 - 2L + L)$$

ここに、

L : 左折率が交通量全体の10%のときの左折車混入による補正率

R : 右折率が交通量全体の10%のときの右折車混入による補正率

である。

L、R、L、Rは沿道状況別に次の値を用いる。

沿道状況	右折車混入による補正率		左折車混入による補正率	
	R	R	L	L
D I D	$1 - \frac{79G + 940}{619G - 3760}$	$1 - \frac{79G + 940}{403G - 1880}$	$1 - \frac{6G - 25}{31G + 100}$	$1 - \frac{6G - 25}{21G + 50}$
その他市街部	$1 - \frac{23G + 142}{315G - 568}$	$1 - \frac{115G + 710}{991G - 1420}$	$1 - \frac{G - 3}{18G + 12}$	$1 - \frac{5G - 15}{56G + 30}$
平地部	$1 - \frac{47G + 50}{875G - 200}$	$1 - \frac{47G + 50}{533G - 100}$	$\frac{50}{51}$	$\frac{50}{51}$
山地部	$1 - \frac{13G - 130}{377G + 520}$	$1 - \frac{65G - 650}{1157G + 1300}$	$\frac{50}{51}$	$\frac{50}{51}$

ただし、調査路線が右折の場合は、右折専用車線ありの場合の計算式を用いる。

調査単位区間が4車線以上の場合で信号交差点がある場合、その区間の交通容量に最も影響を及ぼす交差点を代表交差点とし、この交差点の当該道路の青時間比及び右折コードを用いて補正率を算定する。2車線道路については、交差点の

密度で補正率を算定する。

青時間比及び右折コードを用いる補正式は、「最新平面交差の計画と設計」を参考に次の仮定を設定して導いたものである。

(仮定)

交差道路から右左折で対象路線へ流出する量と、交差道路に右左折で対象路線から流出する量は等しい。

信号サイクル長 100 秒

有効青時間、歩行者用青時間差 5 秒

信号現示が変わるときにさばける右折車の台数 2台/サイクル

右折専用現示なし

方向別交通量

左折 10% (10%)

直進 80% (90%)

右折 10%

() は右折禁止の場合

沿道状況別低減率

沿道状況	横断歩行者による低減率	対向直進車による低減率
D I D	0.50	0.54
その他市街部	0.15	0.73
平地部	0.00	0.81
山地部	0.00	0.91

以上の仮定により右左折車の混入が20%、33%の時の混入による補正率を求めると下表のとおりになる。

表 右左折車混入による補正率

沿道状況	右折車混入による補正率		左折車混入による補正率	
	R (20%)	R (33%)	L (20%)	L (33%)
D I D	$1 - \frac{79G + 940}{619G - 3760}$	$1 - \frac{79G + 940}{403G - 1880}$	$1 - \frac{6G - 25}{31G + 100}$	$1 - \frac{6G - 25}{21G + 50}$
その他市街部	$1 - \frac{23G + 142}{315G - 568}$	$1 - \frac{115G + 710}{991G - 1420}$	$1 - \frac{G - 3}{18G + 12}$	$1 - \frac{5G - 15}{56G + 30}$
平地部	$1 - \frac{47G + 50}{875G - 200}$	$1 - \frac{47G + 50}{533G - 100}$	$\frac{50}{51}$	$\frac{50}{51}$
山地部	$1 - \frac{13G - 130}{377G + 520}$	$1 - \frac{65G - 650}{1157G + 1300}$	$\frac{50}{51}$	$\frac{50}{51}$

信号交差点による補正を信号交差点を通過することによる容量の低減と考え、単路部の容量に対する信号交差点の流出部を通過する台数の比で与えることとする。

右折専用車線がある場合は下図のように考える。

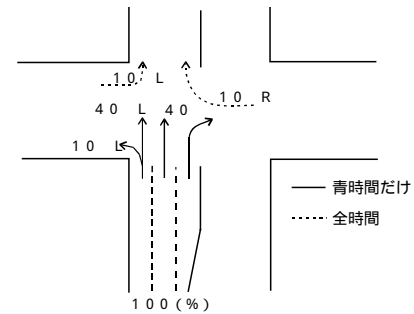


図 右左折車専用車線がある場合の考え方

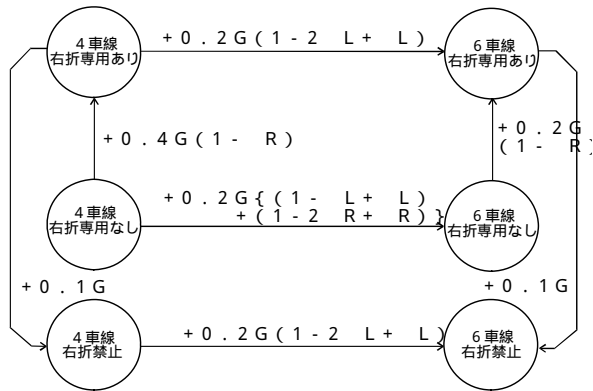
よって、補正率は、

$$J = [(40L + 40) \times \frac{G}{100} + (10L + 10R)] / 100$$

右折専用車線がない場合は40が40Rに、右折禁止の場合は40が50に変わるだけである。また、6車線についても同様に考え、4車線の場合と比較すると、次のようになる。

図 4及び6車線の信号交差点による補正率

右折コード	4車線の補正率 (%)	6車線の補正率 (%)
右折専用車線あり	$(40L + 40) \frac{G}{100} + (10L + 10R)$	$(20L + 60) \frac{G}{100} + (10L + 10R)$
右折専用車線あり	$(40L + 40R) \frac{G}{100} + (10L + 10R)$	$(20L + 40 + 20L) \frac{G}{100} + (10L + 10R)$
右折禁止	$(40L + 50) \frac{G}{100} + (10L + 10R)$	$(20L + 70) \frac{G}{100} + (10L + 10R)$



5) 日交通量の算出

12時間及び日交通量は、設計交通容量にK'値及びD値による換算を行って算定する。

$$C_{12} = C D \times \frac{5000}{K' \times D}$$

$$C_{24} = C_{12} \times \text{昼夜率}$$

ここに、

- C₁₂ : 12時間交通容量 (台/12時間)
- C₂₄ : 日交通容量 (台/日)
- C_D : 設計交通容量 (台/時)
- K' : 年平均12時間交通量に対する30番目時間交通量の割合 (%)
- D : ピーク時重方向率 (乗用車換算) (%)

である。

日交通容量は、12時間交通容量に昼夜率を乗じて算定する。

なお、1方向道路、リバーシブルレーン、3車線道路のD値は50として計算する。

(1) K'値

K'値の算定は次の通りとする。

$$K' = \frac{a \times T_p + b}{T_{12}} \times 100$$

ここに、K' : 年平均12時間交通量に対する30番目時間交通量の割合 (%)

T_p : ピーク時間交通量 (上り下り合計) (台/時)

a、b : ピーク時間交通量から30番目時間交通量を算出する係数

沿道状況	a	b
市街部	1.12	20.4
平地部	1.06	167.5
山地部	1.01	377.6

T₁₂ : 昼間12時間自動車類交通量 (上り下り合計) (台/12時間)

である。なお、K'値が20以上となるものは、20とする。

一般交通量調査時は、年平均の交通量を示す時期であるから、一般交通量調査結果の12時間交通量をそのまま用いることにした。また、ピーク時間交通量から30番目時間交通量を算出する係数は、昭和52年度交通量常時観測調査結果より回帰して求めたものである。

(2) D値

D値の算定は次の通りとする。

$$D = \frac{\text{MAX}(P_u, P_d)}{P_u + P_d} \times 100$$

ここに、
D : ピーク時重方向率(乗用車換算)(%)
P_u : ピーク時上り乗用車換算台数(台/時)
P_d : ピーク時下り乗用車換算台数(台/時)
である。

D値は、本来30番目時間交通量のものを用いるべきものであるが、一日のピーク時や年間のうちで交通量の多い時間でのD値は、ほとんど変化しないためここではピーク時の重方向率を用いることにする。

ピーク時は、上り下り合計のピーク時のものを使用する。また、乗用車換算をしている理由は、交通容量を乗用車換算した台数で算定しているからである。

ピーク時上り(下り)交通量を乗用車換算するには以下の計算による。

$$P_{ud} = Q_{ud} + (E - 1) \times L_{ud}$$

P_{ud} : ピーク時上り(下り)乗用車換算交通量

Q_{ud} : ピーク時上り(下り)交通量

L_{ud} : ピーク時上り(下り)大型車類

E : 大型車の乗用車換算係数

(6) 混雑度の算定参照)

6) 混雑度の算定

混雑度の算定は、実交通量を乗用車換算した台数を12時間交通容量で除して行う。

実交通量を乗用車換算する拡大率は次式より計算する。

$$F = 1 + (E - 1) \times P_t$$

ここに、F : 拡大率

E : 大型車の乗用車換算係数

沿道状況	2車線	多車線
市街部	2.0	2.0
平地部	2.0	2.0
山地部	3.5	3.0

P_t : ピーク時重方向大型車混入率

$$P_t = \frac{\text{ピーク時重方向大型車類交通量}}{\text{ピーク時重方向自動車類交通量}}$$

実交通量の乗用車換算台数は次式により計算する。

$$A_{12} = T_{12} \times F$$

ここに、A₁₂ : 実交通量の乗用車換算台数(台/12時間)

T₁₂ : 12時間自動車類合計(台/12時間)

F : 拡大率

混雑度の算定式は次のようにする。

$$(\text{混雑度}) = \frac{A_{12}}{C_{12}}$$

ここに、A₁₂ : 実交通量の乗用車換算台数(台/12時間)

C₁₂ : 12時間交通容量

12時間交通容量C₁₂は乗用車換算された値であり、

12時間実交通容量R₁₂は、
R₁₂ = C₁₂ / F

7) 特殊条件下における交通容量

これまでに示した方式で算定された容量が、実際の道路の状況と比べて差が著しくその原因が下記の項目に該当するときは、算出された容量を、以下に示す修正の係数を乗じて算定しても良い。なお、1つの区間で2つ以上に該当する修正項目があるときは、最も容量に影響を与えていると思われる項目の係数を乗じるものとする。

(1) 修正の係数を計算で行う項目

1 車線道路の容量

修正コード	項目	修正係数
1	2方向1車線道路の容量が過少に評価されている。	参照

2方向1車線道路で路肩等を利用してすれ違いが可能であるのに容量が小さく算定されている時は、以下の方法で算定する。

可能交通容量

$$Cp = \frac{600}{5.5 - 3.5} (WR - 3.5) + 50 (3.5m - WR) \dots 1$$

$$Cp = 50 \quad (WR < 3.5m)$$

ここに、WRは車道幅員である。

修正係数

修正係数は、以下の様に計算する。

$$= \frac{\text{車道幅員による可能交通容量}}{\text{車道幅員による可能交通容量} (*)}$$

(*) (1)式でWRを車道幅員とする。

(2) 決められた修正の比率で行う項目

修正コード	項目	修正係数	備考
2	4車線道路で車線構成が変則(3車と1車)である容量が過少に算定されている。	2.00	リバーシブルレーンは除く。
3	山地部であるが登はん車線がある。	1.85	
4	駐車により実質車線数が減少する。	0.65	2列駐車等、駐車状況が著しい区間。
5	踏み切りの補正が少ない。	0.65	ピーク時の遮断時間が特に長い等の区間に限る。
6	軌道の補正が少ない。	0.70	軌道敷内通行不可の区間。通行可であっても著しい影響があるときは修正してもよい。
7	大型店舗、商店街、工場等の出入り交通が多い。	0.70	
8	市街地の交差する(細)街路の出入りや交通の影響が大きい。	0.75	
9	バス停やタクシー乗場による影響。	0.65	
10	自専道的な道路の補正が十分でない。	2.00	
11	バス専用レーンの補正が十分でない。	0.70	
12	代表交差点が三差路や五差路であって混雑する。	0.65	
13	右折専用レーンの滞留長が短いので直進車に影響する。	0.85	
14	感应式や押ボタン式信号のため青時間が不規則である。	1.35	車の流れはよい。
15		0.65	混雑している。
16	系統信号化、総量規制信号などで流れはよい。	1.80	
17	右折車両が多いので直進車に影響を受ける。	0.70	
18	車種別走行規制を行っている。	0.85	バス専用レーンは除く。
19	区間の中に代表断面と異なる所がある。	2.80	広幅員がある場合。
20		0.65	狭幅員がある場合。

(Ⅱ) 箇所別基本表(交通量調査)

- 注)・12時間観測地点(「12・24時間観測の別」が「1」の区間)については、車種別昼夜率を12時間車種別交通量に乗じた推定24時間車種別交通量を記載している。(推定24時間自動車類交通量は、推定24時間車種別交通量の合計。12時間車種別交通量については、「(Ⅳ)12時間車種別交通量表」を参照。)
- ・休日交通量の非観測区間(「休日交通量観測の別」が「9」の区間)における斜体字は推計値である。

一般交通量調査区間及び交通量観測地点一覧表

区分 道路種別	管理区分	調 査 単 位 区 間 数											調査対象 実延長(km)	
		交通量観測区間			交通量非観測区間									合 計
		主道路	従道路	小 計	分 割	短 路 線	交通不能	中間中止	観測統合	部分供用	小計			
		1～9999 番 台	10000 番台		30000 番台	40000 番台	50000 番台	60000 番台	70000 番台	80000 番台				
高速自動車国道	中・西日本高速道路	11 (11)	0 (0)	11 (11)	0	0	0	0	0	0	0	11 (11)	108.5	
一般国道(指定区間内)	国土交通省	32 (17)	4 (2)	36 (19)	1	0	0	0	2	0	3	39 (19)	182.6	
一般国道(指定区間外)	福 井 県	72 (8)	4 (0)	76 (8)	1	6	5	0	2	0	14	90 (8)	576.8	
一般国道(")	福井県道路公社	1 (0)	0 (0)	1 (0)	0	0	0	0	0	0	0	1 (0)	5.9	
主要地方道	福 井 県	65 (2)	1 (0)	66 (2)	1	7	4	19	3	0	34	100 (2)	567.3	
一般県道	福 井 県	75 (3)	0 (0)	75 (3)	0	80	9	43	1	0	133	208 (3)	975.8	
"	福井県道路公社	0 (0)	0 (0)	0 (0)	0	1	0	1	0	0	2	2 (0)	13.2	
計		256 (41)	9 (2)	256 (43)	3	94	18	63	8	0	186	451 (43)	2,430.1	

※ () 書きは、24時間観測地点数(内数)

平成17年度道路交通センサス 一般交通量調査 箇所別基本表(交通量調査)

道路種別	路線名		観測地点名		調区 査問 単番 位号	都 市 区 道 府 県 村 コ ー ド	管 理 指 定 区 分	区 間 延 長 (km)	改 良 済 み 延 長 (km)	5.5 m 以 上 改 良 済 み 延 長 (km)	自 専 道 延 長 (km)	平日12時間交通量			平日24時間自動車類交通量(台)					平日交通 量観測 の別	平日12 時 間 自 動 交 通 車 類 量 (台)	平日12・ 24時間 調 査 の 別	休 日 交 通 量 観 測 の 別	休 日 24 時 間 自 動 交 通 車 類 量 (台)	休 日 12 時 間 自 動 交 通 車 類 量 (台)	休 日 12・ 24時 間 調 査 の 別	
	路 線 番 号	路 線 名	市 郡 区 町 村 丁 字	区 間 延 長 (km)								歩 行 者 類 (人)	自 転 車 類 (台)	動 力 付 き 二 輪 車 類 (台)	乗用車類			貨物車類									合 計
															乗 用 車	バ ス	計	小 型 貨 物 車	普 通 貨 物 車								
1	1080	北陸自動車道	石川県・福井県境～金津IC間	1	18208	4	3.5	3.5	3.5	3.5	0	0	42	12,073	587	12,660	4,062	8,879	12,941	25,601	5	17,809	2	5	22,541	16,003	2
1	1080	北陸自動車道	金津IC～丸岡IC間	2	18208	4	10.5	10.5	10.5	10.5	0	0	48	12,076	597	12,673	3,860	8,998	12,858	25,531	5	17,642	2	5	22,621	16,065	2
1	1080	北陸自動車道	丸岡IC～福井北IC間	3	18210	4	6.8	6.8	6.8	6.8	0	0	45	11,895	582	12,477	3,639	9,045	12,684	25,161	5	17,421	2	5	22,237	15,884	2
1	1080	北陸自動車道	福井北IC～福井IC間	4	18201	4	6.4	6.4	6.4	6.4	0	0	44	11,909	594	12,503	3,313	9,344	12,657	25,160	5	17,376	2	5	22,869	16,423	2
1	1080	北陸自動車道	福井IC～鯖江IC間	5	18201	4	11.2	11.2	11.2	11.2	0	0	60	13,436	634	14,070	3,492	9,184	12,676	26,746	5	18,788	2	5	24,798	17,856	2
1	1080	北陸自動車道	鯖江IC～武生IC間	6	18209	4	5.4	5.4	5.4	5.4	0	0	61	12,568	626	13,194	3,254	9,267	12,521	25,715	5	17,614	2	5	24,499	17,490	2
1	1080	北陸自動車道	武生IC～今庄IC間	7	18404	4	12.5	12.5	12.5	12.5	0	0	58	12,225	638	12,863	3,157	9,352	12,509	25,372	5	17,065	2	5	25,229	17,810	2
1	1080	北陸自動車道	今庄IC～敦賀IC間	8	18202	4	21.5	21.5	21.5	21.5	0	0	56	12,140	643	12,783	3,144	9,510	12,654	25,437	5	16,991	2	5	25,390	17,913	2
1	1080	北陸自動車道	敦賀IC～福井県・滋賀県境間	9	18202	4	10.3	10.3	10.3	10.3	0	0	66	9,210	655	9,865	2,081	7,879	9,960	19,825	5	12,739	2	5	23,924	17,022	2
			計	9			88.1	88.1	88.1										12,351	24,931		16,942					
1	1210	舞鶴若狭自動車道	京都府・福井県境～大飯高浜IC間	10	18481	4	8.9	8.9	8.9	8.9	0	0	21	1,114	70	1,184	186	751	937	2,121	5	1,532	2	5	2,721	2,086	2
1	1210	舞鶴若狭自動車道	大飯高浜IC～小浜西IC間	11	18483	4	11.5	11.5	11.5	11.5	0	0	21	851	59	910	135	684	819	1,729	5	1,215	2	5	2,148	1,668	2
			計	2			20.4	20.4	20.4										870	1,900		1,353					
			高速自動車国道 合計	11			108.5	108.5	108.5										10,193	20,601		14,011					
3	8	一般国道8号	あわら市熊坂	1001	18208	1	7.6	7.6	7.6	0.0	0	5	34	6,385	92	6,477	1,553	6,850	8,403	14,880	1	9,593	2	1	14,132	9,587	2
3	8	一般国道8号	あわら市中川	1002	18208	1	2.3	2.3	2.3	0.0	0	0	11	8,050	104	8,154	2,164	7,791	9,955	18,109	1	11,683	1	1	15,930	10,837	1
3	8	一般国道8号	坂井市丸岡町一本田	1003	18210	1	4.2	4.2	4.2	0.0	43	183	61	18,569	101	18,670	4,320	8,291	12,611	31,281	1	22,054	2	1	27,081	20,099	2
3	8	一般国道8号	福井市新田本町	1004	18210	1	6.7	6.7	6.7	0.0	4	173	105	36,164	193	36,357	7,795	10,620	18,415	54,772	1	39,557	2	1	45,456	34,148	2
3	8	一般国道8号	福井市和田	1005	18201	1	3.6	3.6	3.6	0.0	94	173	62	37,992	95	38,087	7,372	10,376	17,748	55,835	1	40,460	1	1	48,125	35,648	1
3	8	一般国道8号	福井市下馬	1006	18201	1	5.9	5.9	5.9	0.0	13	258	171	39,720	122	39,842	8,987	11,176	20,163	60,005	1	43,513	2	1	46,428	34,461	2
3	8	一般国道8号	鯖江市御幸町	1007	18201	1	4.1	4.1	4.1	0.0	23	60	101	31,375	143	31,518	5,544	10,334	15,878	47,396	1	33,629	2	1	38,158	28,003	2
3	8	一般国道8号	鯖江市神中町2丁目	1008	18207	1	3.1	3.1	3.1	0.0	94	121	46	29,855	114	29,969	5,892	9,208	15,100	45,069	1	31,964	1	1	39,114	28,760	1
3	8	一般国道8号	鯖江市東鯖江	1009	18207	1	1.2	1.2	1.2	0.0	31	73	47	26,576	95	26,671	4,952	8,018	12,970	39,641	1	28,114	1	1	38,635	28,408	1
3	8	一般国道8号	越前市高木町	1010	18209	1	3.5	3.5	3.5	0.0	25	201	78	22,273	46	22,319	3,720	8,159	11,879	34,198	1	23,497	2	1	28,895	21,181	2
3	8	一般国道8号	(越前市葛岡町)	71011	18209	1	2.1	2.1	2.1	0.0	25	201	78	22,273	46	22,319	3,720	8,159	11,879	34,198	1	23,497	2	1	28,895	21,181	2
3	8	一般国道8号	越前市小野谷町	1012	18209	1	2.8	2.8	2.8	0.0	8	34	32	16,220	86	16,306	3,378	7,313	10,691	26,997	1	18,491	1	1	20,847	15,329	1
3	8	一般国道8号	越前市四郎丸町	1013	18209	1	1.0	1.0	1.0	0.0	9	20	27	8,496	38	8,534	1,740	5,386	7,126	15,660	1	10,726	1	1	10,548	7,756	1
3	8	一般国道8号	越前市春日野町	1014	18209	1	8.8	8.8	8.8	0.0	0	1	13	4,945	87	5,032	2,241	7,528	9,769	14,801	1	8,810	1	1	11,506	7,935	1
3	8	一般国道8号	南条郡南越前町大良	1015	18404	1	9.5	9.5	9.5	0.0	0	3	34	3,126	54	3,180	3,052	6,710	9,762	12,942	3	7,705	2	3	14,046	9,706	2
3	8	一般国道8号	敦賀市赤崎	1016	18202	1	9.3	9.3	9.3	0.0	18	4	30	5,951	125	6,076	2,786	8,272	11,058	17,134	1	10,199	1	1	13,784	9,506	1
3	8	一般国道8号	敦賀市田結	1017	18202	1	2.8	2.8	2.8	0.0	0	0	9	3,333	52	3,385	925	6,635	7,560	10,945	3	6,199	2	3	9,804	5,752	2
3	8	一般国道8号	敦賀市河原町	1018	18202	1	0.7	0.7	0.7	0.0	0	0	44	6,907	242	7,149	1,827	10,103	11,930	19,079	1	10,779	1	1	16,458	9,681	1
3	8	一般国道8号	敦賀市吉河	1019	18202	1	1.6	1.6	1.6	0.0	0	0	44	9,962	326	10,288	2,995	13,791	16,786	27,074	1	15,296	1	1	24,715	14,538	1
3	8	一般国道8号	敦賀市岡山町1丁目	1020	18202	1	1.1	1.1	1.1	0.0	11	24	51	11,856	344	12,200	3,433	15,733	19,166	31,366	1	17,721	1	1	26,005	15,297	1
3	8	一般国道8号	敦賀市道口	1021	18202	1	4.5	4.5	4.5	0.0	216	146	108	8,751	177	8,928	2,022	7,330	9,352	18,280	2	11,522	2	2	16,415	11,217	2
3	8	一般国道8号	敦賀市新道	1022	18202	1	5.9	5.9	5.9	0.0	2	2	48	2,621	29	2,650	527	3,371	3,898	6,548	1	3,932	2	1	5,662	4,121	2
3	8	一般国道8号	敦賀市金ヶ崎町	11017	18202	1	2.4	2.4	2.4	0.0	0	3	6	3,134	40	3,174	984	519	1,503	4,677	1	3,490	1	1	4,523	3,375	1
3	8	一般国道8号	敦賀市本町1丁目	11018	18202	1	1.3	1.3	1.3	0.0	838	826	149	10,046	283	10,329	2,542	1,154	3,696	14,025	1	10,476	2	1	10,308	7,682	2
3	8	一般国道8号	敦賀市布田町	11019	18202	1	1.7	1.7	1.7	0.0	184	495	76	10,311	150	10,461	2,476	1,267	3,743	14,204	1	10,600	1	1	12,332	9,203	1
			計	25			97.7	97.7	97.7										11,421	26,421		17,954					
3	27	一般国道27号	敦賀市古田刈	1023	18202	1	2.1	2.1	2.1	0.0	61	163	74	16,720	350	17,070	4,990	5,039	10,029	27,099	1	20,375	1	1	24,425	18,645	1
3	27	一般国道27号	敦賀市萩野町	1024	18202	1	4.6	4.6	4.6	0.0	0	1	21	13,272	291	13,563	4,224	4,202	8,426	21,989	3	16,490	2	3	20,917	15,953	2
3	27	一般国道27号	三方郡美浜町佐田	1025	18442	1	8.9	8.9	8.9	0.0	11	15	40	10,111	331	10,442	2,673	1,732	4,405	14,847	2	11,205	2	2	12,405	9,764	2

休日 平日 12時 間	平日 昼夜 率	休日 昼夜 率	平日ピーク時間交通量(台/時)															昼 間 と 夕 時 重 方 向 率 (%)	12大 時 間 車 混 入 率 (%)	平成11年度				平日 混 雑 度	平日 旅 行 速 度 調 査 の 別	休日 旅 行 速 度 調 査 の 別	混雑時平均旅行速度 (km/h)				調 区 番 号	路 線 名		道 路 種 別		
			上					下					計			平日 17年 度	平日 11年 度			平日 17年 度	平日 11年 度	路 線 名	路 線 番 号													
			自動車類			計		自動車類			計		計																							
			自 動 車 類	二 輪 車 類	計	自 動 車 類	二 輪 車 類	計	自 動 車 類	二 輪 車 類	計	自 動 車 類	二 輪 車 類	計	自 動 車 類												二 輪 車 類	計								
																													自 動 車 類	二 輪 車 類		計	自 動 車 類		二 輪 車 類	計
0.90	1.44	1.41	0	0	721	188	909	0	0	592	181	773	0	0	1,313	369	1,682	54	25.8	1	18,585	26,555	0.42	3	3	69.2	98.4	73.3	93.3	1	北陸自動車道	1080	1			
0.91	1.45	1.41	0	0	717	187	904	0	0	615	183	798	0	0	1,332	370	1,702	53	26.0	2	18,085	26,072	0.33	3	3	84.2	99.0	82.5	98.2	2	北陸自動車道	1080	1			
0.91	1.44	1.40	0	0	659	198	857	0	0	603	188	791	0	0	1,262	386	1,648	52	26.8	3	15,734	25,307	0.33	3	3	85.3	97.9	86.8	97.1	3	北陸自動車道	1080	1			
0.95	1.45	1.39	0	3	594	179	773	0	0	621	262	883	0	3	1,215	441	1,656	53	27.9	4	17,041	24,873	0.36	3	3	86.3	98.5	85.3	96.8	4	北陸自動車道	1080	1			
0.95	1.42	1.39	0	3	733	168	901	0	0	599	248	847	0	3	1,332	416	1,748	52	25.5	5	18,532	26,609	0.35	3	3	86.3	99.3	85.4	98.8	5	北陸自動車道	1080	1			
0.99	1.46	1.40	0	0	595	209	804	0	3	628	182	810	0	3	1,223	391	1,614	50	26.6	6	17,680	25,986	0.32	3	3	85.6	97.2	86.8	95.8	6	北陸自動車道	1080	1			
1.04	1.49	1.42	0	0	560	191	751	0	4	658	169	827	0	4	1,218	360	1,578	52	26.8	7	17,534	26,177	0.31	3	3	85.9	96.2	87.4	97.8	7	北陸自動車道	1080	1			
1.05	1.50	1.42	0	0	577	192	769	0	7	688	184	872	0	7	1,265	376	1,641	53	27.3	8	17,636	26,437	0.40	3	3	83.2	82.4	88.0	83.2	8	北陸自動車道	1080	1			
1.34	1.56	1.41	0	0	315	132	447	0	3	559	178	737	0	3	874	310	1,184	62	30.5	30008	12,813	20,817	0.38	3	3	81.7	77.6	81.9	78.6	9	北陸自動車道	1080	1			
					595	182	776			630	195	825			1,225	377	1,601										83.7	85.1			9	計				
1.36	1.38	1.30	0	1	70	9	79	0	0	49	31	80	0	1	119	40	159	50	31.1							0.35	3	3	85.4		78.5		10	舞鶴若狭自動車道	1210	1
1.37	1.42	1.29	0	1	49	10	59	0	0	33	29	62	0	1	82	39	121	51	34.9							0.31	3	3	84.7		77.0		11	舞鶴若狭自動車道	1210	1
					58	10	68			40	30	70			98	39	138											85.0	77.6			2	計			
					494	149	643			519	164	683			1,013	313	1,326											84.0	83.6			11	高速自動車国道 合計			
1.00	1.55	1.47	1	2	298	134	432	0	1	327	137	464	1	3	625	271	896	52	36.9	1001	8,585	13,970	0.87	1	1	54.2	56.4	50.7	58.8	1001	一般国道8号		8 3			
0.93	1.55	1.47	0	0	398	132	530	0	0	498	172	670	0	0	896	304	1,200	56	32.2	1002	11,536	18,804	1.23	1	1	55.2	53.4	46.0	50.8	1002	一般国道8号		8 3			
0.91	1.42	1.35	10	3	1,010	148	1,158	7	2	881	154	1,035	17	5	1,891	302	2,193	53	21.9	1003	17,212	25,009	2.05	1	1	44.5	33.2	42.0	38.3	1003	一般国道8号		8 3			
0.86	1.38	1.33	2	4	1,874	220	2,094	25	4	2,191	233	2,424	27	8	4,065	453	4,518	54	17.1	1004	36,107	49,225	1.33	1	1	57.4	47.3	37.7	40.2	1004	一般国道8号		8 3			
0.88	1.38	1.35	6	2	1,593	205	1,798	17	1	1,886	194	2,080	23	3	3,479	399	3,878	54	15.8	1005	39,551	53,789	1.61	1	1	24.3	17.2	16.1	17.1	1005	一般国道8号		8 3			
0.79	1.38	1.35	4	9	1,935	204	2,139	25	5	1,806	241	2,047	29	14	3,741	445	4,186	51	15.9	1006	40,341	54,762	1.16	1	1	22.4	33.4	32.2	36.6	1006	一般国道8号		8 3			
0.83	1.41	1.36	2	11	1,642	211	1,853	0	4	1,519	248	1,767	2	15	3,161	459	3,620	51	18.1	1007	31,144	44,148	0.97	1	1	47.6	42.8	42.8	50.9	1007	一般国道8号		8 3			
0.90	1.41	1.36	4	2	1,563	135	1,698	4	0	1,289	192	1,481	8	2	2,852	327	3,179	53	16.1	1008	29,275	41,571	0.92	1	1	38.5	44.6	33.3	43.8	1008	一般国道8号		8 3			
1.01	1.41	1.36	3	4	1,644	129	1,773	4	0	970	117	1,087	7	4	2,614	246	2,860	62	15.8	1009	27,911	39,634	0.91	1	1	41.1	32.0	43.2	32.0	1009	一般国道8号		8 3			
0.90	1.46	1.36	19	6	1,273	196	1,469	15	6	1,056	128	1,184	34	12	2,329	324	2,653	55	18.4	1010	23,281	33,428	0.86	1	1	40.0	40.6	32.7	39.4	1010	一般国道8号		8 3			
0.90	1.46	1.36	19	6	1,273	196	1,469	15	6	1,056	128	1,184	34	12	2,329	324	2,653	55	18.4	71011	23,281	33,428	0.78	1	1	38.8	36.9	52.1	56.0	71011	一般国道8号		8 3			
0.83	1.46	1.36	5	0	1,138	111	1,249	4	0	1,151	177	1,328	9	0	2,289	288	2,577	52	23.3	1012	15,590	22,450	0.68	1	1	51.7	51.7	45.8	50.4	1012	一般国道8号		8 3			
0.72	1.46	1.36	1	2	471	82	553	0	1	715	117	832	1	3	1,186	199	1,385	60	33.9	1013	9,848	14,181	0.54	1	1	60.0	30.0	34.3	51.4	1013	一般国道8号		8 3			
0.90	1.68	1.45	0	0	430	103	533	1	0	378	139	517	1	0	808	242	1,050	51	40.7	1014	9,120	15,686	1.40	1	1	47.3	56.6	52.8	51.1	1014	一般国道8号		8 3			
1.26	1.68	1.45	0	0	194	113	307	0	0	320	117	437	0	0	514	230	744	59	42.1	1015	6,850	11,799	1.16	1	1	30.8	47.2	42.8	53.4	1015	一般国道8号		8 3			
0.93	1.68	1.45	0	1	251	222	473	0	5	258	284	542	0	6	509	506	1,015	53	36.6	1016	9,474	16,295	1.23	1	1	52.3	53.1	47.8	56.1	1016	一般国道8号		8 3			
0.93	1.77	1.70	0	0	158	185	343	0	0	178	99	277	0	0	336	284	620	55	47.2	1017	6,726	11,628	0.82	1	1	61.1	65.0	65.0	67.2	1017	一般国道8号		8 3			
0.90	1.77	1.70	0	2	330	186	516	0	0	449	147	596	0	2	779	333	1,112	54	35.0	1018	10,778	18,646	0.26	1	1	50.4	56.0	50.4	63.0	1018	一般国道8号		8 3			
0.95	1.77	1.70	0	4	645	269	914	0	0	501	171	672	0	4	1,146	440	1,586	58	31.3	1019	14,585	25,232	0.51	1	1	64.0	64.0	76.8	67.8	1019	一般国道8号		8 3			
0.86	1.77	1.70	1	0	531	209	740	0	0	749	292	1,041	1	0	1,280	501	1,781	58	29.7	1020	16,590	28,701	0.93	1	1	60.9	52.8	52.8	37.7	1020	一般国道8号		8 3			
0.97	1.59	1.46	3	0	368	144	512	0	0	321	203	524	3	0	689	347	1,036	51	28.6	1021	11,639	18,497	1.25	1	1	27.5	47.0	45.0	55.9	1021	一般国道8号		8 3			
1.05	1.67	1.37	0	11	143	87	230	0	3	91	107	198	0	14	234	194	428	54	41.4	1022	3,322	5,534	1.08	1	1	54.5	57.4	59.8	57.4	1022	一般国道8号		8 3			
0.97	1.34	1.34	0	0	164	12	176	0	0	174	18	192	0	0	338	30	368	52	12.9	11017	5,963	8,050	1.38	1	1	54.0	57.6	45.5	52.4	11017	一般国道8号		8 3			
0.73	1.34	1.34	51	7	448	28	476	42	5	488	40	528	93	12	936	68	1,004	53	10.6	11018	10,517	14,235	0.47	1	1	27.8	30.5	25.3	28.9	11018	一般国道8号		8 3			
0.87	1.34	1.34	4	1	359	34	393	36	1	521	59	580	40	2	880	93	973	60	10.2	11019	12,531	16,917	1.43	1	1	31.9	26.2	27.8	36.6	11019	一般国道8号		8 3			
					776	153	929			776	169	945			1,552	322	1,874										40.6	41.0			25	計				
0.92	1.33	1.31	7	4	849	100	949	20	0	911	89	1,000	27	4	1,760	189	1,949	51	16.6	1023	20,745	27,798	0.56	1	1	40.9	39.8	7.8	18.6	1023	一般国道27号		27 3			
0.97	1.33	1.31	0	1	866	78	944	0	1	675	135	810	0	2	1,541	213	1,754	54	17.3	1024	15,263	20,387	1.39	1	1	66										

平成17年度道路交通センサス 一般交通量調査 箇所別基本表(交通量調査)

道路種別	路線名		観測地点名			調区 査問 単番 位号	都市 区府 町村 コード	管 指 定 区 分	区 間 延 長 (km)	改 良 済 み 延 長 (km)	5.5 m 以 上 改 良 済 み 延 長 (km)	自 専 道 延 長 (km)	平日12時間交通量			平日24時間自動車種類交通量(台)					平日交通 量観測 の別	平日12 時 間 自 動 車 交 通 量 (台)	平日12・ 24時間 調 査 の 別	休 日 交 通 量 観 測 の 別	休 日 24 時 間 自 動 車 交 通 量 (台)	休 日 12 時 間 自 動 車 交 通 量 (台)	休 日 12・ 24時 間 調 査 の 別						
	路 線 番 号	路 線 名	市 郡 区 町 村 丁 目 字	調 区 査 問 単 番 位 号	都 市 区 府 町 村 コ ー ド								管 指 定 区 分	区 間 延 長 (km)	改 良 済 み 延 長 (km)	5.5 m 以 上 改 良 済 み 延 長 (km)	自 専 道 延 長 (km)	歩 行 者 類 (人)	自 転 車 類 (台)	動 力 付 き 二 輪 車 類 (台)								乗用車類			貨物車類		合 計
																												乗 用 車	バ ス	計	小 型 貨 物 車	普 通 貨 物 車	
3	27	一般国道27号	三方上中郡若狭町能登野	1026	18501	1	1	18.6	18.6	18.6	0.0	5	4	39	7,736	258	7,994	2,359	2,713	5,072	13,066	1	9,824	1	11,290	8,890	1						
3	27	一般国道27号	三方上中郡若狭町井ノ口	1027	18204	1	1	10.1	10.1	10.1	0.0	12	17	67	7,998	149	8,147	2,899	5,391	8,290	16,437	3	11,546	2	15,926	11,713	2						
3	27	一般国道27号	小浜市伏原	1028	18204	1	1	2.5	2.5	2.5	0.0	3	0	62	9,393	186	9,579	3,883	5,710	9,593	19,172	3	14,205	2	15,731	11,728	2						
3	27	一般国道27号	小浜市加斗	1029	18204	1	1	11.2	11.2	11.2	0.0	0	0	53	10,052	200	10,252	3,120	4,615	7,735	17,987	1	13,226	1	15,302	11,681	1						
3	27	一般国道27号	(大飯郡高浜町車持)	71030	18481	1	1	3.6	3.6	3.6	0.0	1	0	41	9,397	173	9,570	3,548	4,657	8,205	17,775	3	13,055	2	14,713	11,256	2						
3	27	一般国道27号	大飯郡高浜町紫水ヶ丘	1031	18481	1	1	3.1	3.1	3.1	0.0	1	0	41	9,397	173	9,570	3,548	4,657	8,205	17,775	3	13,055	2	14,713	11,256	2						
3	27	一般国道27号	大飯郡高浜町日置	1032	18481	1	1	3.6	3.6	3.6	0.0	8	18	54	8,655	169	8,824	2,829	4,408	7,237	16,061	1	11,472	1	13,631	10,485	2						
3	27	一般国道27号	大飯郡高浜町六路谷	1033	18481	1	1	4.2	4.2	4.2	0.0	9	3	69	7,713	100	7,813	2,327	4,236	6,563	14,376	1	10,282	2	13,091	10,078	2						
3	27	一般国道27号	三方郡美浜町山本	11025	18442	1	1	2.9	2.9	2.9	0.0	0	1	22	6,873	211	7,084	2,359	2,060	4,419	11,503	3	8,832	2	11,245	8,604	2						
			計	12				75.4	75.4	75.4							9,419			6,752	16,171		11,922										
3	157	一般国道157号	勝山市北谷町	31034	18206	2	2	10.6	10.6	10.6	0.0	1	0	40	667	0	667	184	284	468	1,135	1	970	1	1,809	1,587	1						
3	157	一般国道157号	勝山市村岡町柝神谷	1034	18206	2	2	2.1	2.1	2.1	0.0	4	6	51	1,261	24	1,285	473	506	979	2,264	1	1,937	2	2,389	2,022	2						
3	157	一般国道157号	勝山市村岡町浄土寺	1035	18206	2	2	3.5	3.5	3.5	0.0	33	20	61	1,617	32	1,649	736	548	1,284	2,933	1	2,507	1	2,910	2,467	1						
3	157	一般国道157号	勝山市昭和町2丁目	1036	18206	2	2	5.2	5.2	5.2	0.0	13	78	104	10,499	86	10,585	2,891	1,395	4,286	14,871	1	11,528	1	11,267	9,630	1						
3	157	一般国道157号	勝山市平泉寺町大渡	1037	18205	2	2	3.2	3.2	3.2	0.0	1	64	90	10,623	129	10,752	2,981	1,443	4,424	15,176	1	11,764	1	12,712	9,931	1						
3	157	一般国道157号	大野市月美町	1038	18205	2	2	4.1	4.1	4.1	0.0	34	148	71	5,041	46	5,087	1,291	593	1,884	6,971	1	5,404	1	6,485	5,544	1						
3	157	一般国道157号	大野市上掘	1039	18205	2	2	6.2	6.2	6.2	0.0	0	34	20	1,521	11	1,532	781	309	1,090	2,622	1	2,241	1	2,262	1,918	1						
3	157	一般国道157号	大野市下若生子	1040	18205	2	2	13.5	13.5	13.5	0.0	0	0	10	423	0	423	436	402	838	1,261	1	1,087	1	372	326	1						
3	157	一般国道157号	大野市温見	51041	18205	2	2	20.4	7.3	0.0	0.0																						
			計	9				68.8	55.7	24.6							2,914			1,524	4,438		3,542										
3	158	一般国道158号	福井市和田東町	1042	18201	2	2	3.0	3.0	3.0	0.0	115	95	78	21,534	232	21,766	4,592	1,754	6,346	28,112	1	21,792	1	18,116	15,484	1						
3	158	一般国道158号	福井市宿布町	1043	18201	2	2	10.2	10.2	10.2	0.0	10	8	77	10,117	104	10,221	2,676	1,827	4,503	14,724	1	11,414	1	14,013	11,978	1						
3	158	一般国道158号	福井市大宮町	1044	18201	2	2	8.6	8.6	8.6	0.0	0	0	61	12,587	102	12,689	3,408	1,674	5,082	17,771	1	13,776	1	11,717	10,015	1						
3	158	一般国道158号	大野市下丁	1045	18201	2	2	4.6	4.6	4.6	0.0	0	78	32	51	6,034	33	6,067	1,357	836	2,193	8,260	1	6,403	1	5,805	4,920	1					
3	158	一般国道158号	大野市犬山	1046	18205	2	2	4.3	3.5	0.0	0.0	5	114	82	8,103	71	8,174	2,058	1,323	3,381	11,555	1	8,931	2	6,699	5,732	2						
3	158	一般国道158号	大野市菖蒲池	1047	18205	2	2	1.9	1.9	1.9	0.0	0	58	34	2,583	20	2,603	742	697	1,439	4,042	1	3,455	1	3,074	2,605	1						
3	158	一般国道158号	大野市蔵生	1048	18205	2	2	7.6	7.6	7.6	0.0	0	26	19	91	2,570	42	2,612	294	790	1,084	3,696	1	3,159	1	3,535	2,996	1					
3	158	一般国道158号	大野市下山	1049	18205	2	2	17.4	17.4	17.4	0.0	0	2	79	1,380	46	1,426	605	534	1,139	2,565	1	2,192	1	2,113	1,791	1						
3	158	一般国道158号	大野市東市布	1050	18205	2	2	19.2	19.2	19.2	0.0	1.4	2	85	874	28	902	276	594	870	1,772	1	1,376	2	1,556	1,252	2						
3	158	一般国道158号BP(油坂峠道路)		31049	18205	1	2	1.1	1.1	0.0	1.1	0	0	28	1,063	29	1,092	154	460	614	1,706	1	1,264	1	2,153	1,736	1						
3	158	一般国道158号	大野市牛ヶ原	11045	18201	2	2	4.7	2.1	0.0	0.0	6	23	26	4,699	72	4,771	1,400	1,232	2,632	7,403	1	6,327	1	5,414	4,629	1						
3	158	一般国道158号	大野市	41001	18205	2	2	1.4	0.1	0.0	0.0	5	5	3	36	2	38	46	14	60	98	1	76	1	828	658	1						
3	158	一般国道158号	福井市	41004	18201	2	2	8.2	4.6	4.2	0.0	17	21	11	1,102	32	1,134	684	521	1,205	2,339	1	1,999	1	1,617	1,371	1						
			計	13				92.2	83.9	26.0							4,790			2,210	7,000		5,541										
3	161	一般国道161号	敦賀市山中	1051	18202	1	1	8.4	8.4	8.4	0.0	0	0	73	1,882	28	1,910	525	3,922	4,447	6,357	1	3,297	2	6,366	3,942	2						
			計	1				8.4	8.4	8.4							1,910			4,447	6,357		3,297										
3	162	一般国道162号	大飯郡おおい町名田庄納田終	1052	18483	2	2	8.8	7.3	7.1	0.0	1	5	101	504	12	516	99	271	370	886	1	684	2	1,553	1,272	2						
3	162	一般国道162号	大飯郡おおい町名田庄井上	1053	18483	2	2	8.3	7.6	7.6	0.0	26	30	97	1,070	31	1,101	559	372	931	2,032	1	1,737	1	1,983	1,681	1						
3	162	一般国道162号	大飯郡おおい町名田庄三重	1054	18483	2	2	3.6	3.6	3.6	0.0	6	16	99	2,119	32	2,151	987	615	1,602	3,753	1	3,208	1	3,362	2,850	1						
3	162	一般国道162号	小浜市相生	1055	18204	2	2	10.3	10.3	10.1	0.0	3	5	84	3,200	43	3,243	1,220	736	1,956	5,199	1	4,444	1	4,368	3,703	1						
3	162	一般国道162号	小浜市大手	1056	18204	2	2	1.7	1.7	1.7	0.0	454	642	183	5,767	62	5,829	1,351	299	1,650	7,479	1	5,798	1	5,168	4,418	1						
3	162	一般国道162号	小浜市甲ヶ崎	1057	18204	2	2	5.3	5.3	5.3	0.0	35	34	48	2,620	61	2,681	1,077	329	1,406	4,087	1	3,493	1	3,007	2,549	1						
3	162	一般国道162号	小浜市阿納	1058	18204	2	2	9.7	5.4	4.7	0.0	0	4	34	535	16	551	244	37	281	832	1	717	1	903	807	1						

休日 平日 12時間	平日 昼 夜 率	休日 昼 夜 率	平日ピーク時間交通量(台/時)															昼間 ピーク 時重 方向率 (%)	12大 時間 混入 率 (%)	平成11年度				平日 混雑 度	平日 旅行 速度 調査の 別	休日 旅行 速度 調査の 別	混雑時平均旅行速度 (km/h)				調区 番号	路線名		道路 種 別				
			上り						下り						計					平日 17年 度	平成 11年 度	平成 17年 度	平成 11年 度				調査 番号	路線名	路線 番号									
			自動車類			自 動 車 類 計	自動車類			自 動 車 類 計	自動車類			自 動 車 類 計	平日 12時 間 自 動 車 通 量 (台)	平日 24時 間 自 動 車 通 量 (台)																						
			自 動 車 類	二 輪 車 類	計		自 動 車 類	二 輪 車 類	計		自 動 車 類	二 輪 車 類	計				自 動 車 類			二 輪 車 類	計																	
			自 動 車 類	二 輪 車 類	計	自 動 車 類	二 輪 車 類	計	自 動 車 類	二 輪 車 類	計	自 動 車 類	二 輪 車 類	計	自 動 車 類	二 輪 車 類	計			自 動 車 類	二 輪 車 類	計	自 動 車 類				二 輪 車 類	計	自 動 車 類	二 輪 車 類		計	自 動 車 類		二 輪 車 類	計	自 動 車 類	二 輪 車 類
0.90	1.33	1.27	0	1	446	46	492	1	0	407	68	475	1	1	853	114	967	51	22.3	1026	7,891	10,495	0.84	1	1	57.7	50.4	54.9	50.7	1026	一般国道27号	27	3					
1.01	1.42	1.36	0	7	434	145	579	2	5	400	114	514	2	12	834	259	1,093	53	28.1	1027	11,678	16,666	1.14	1	1	43.0	45.5	40.6	20.4	1027	一般国道27号	27	3					
0.83	1.35	1.34	0	3	495	111	606	0	0	715	144	859	0	3	1,210	255	1,465	59	26.2	1028	12,767	17,582	1.68	1	1	37.5	35.3	26.9	36.7	1028	一般国道27号	27	3					
0.88	1.36	1.31	0	1	574	80	654	0	0	823	98	921	0	1	1,397	178	1,575	58	21.1	1029	13,124	17,980	1.42	1	1	54.5	52.0	52.0	50.4	1029	一般国道27号	27	3					
0.86	1.36	1.31	0	3	555	106	661	0	0	600	108	708	0	3	1,155	214	1,369	52	21.6	1030	13,588	18,579	1.18	1	1	61.7	47.1	48.9	47.1	1030	一般国道27号	27	3					
0.86	1.36	1.31	0	3	555	106	661	0	0	600	108	708	0	3	1,155	214	1,369	52	21.6	1031	13,588	18,579	1.18	1	1	45.6	33.5	47.5	46.5	1031	一般国道27号	27	3					
0.91	1.40	1.30	0	2	542	89	631	4	1	499	81	580	4	3	1,041	170	1,211	52	22.4	1032	12,700	17,907	1.10	1	1	36.0	38.5	44.7	42.5	1032	一般国道27号	27	3					
0.98	1.40	1.30	0	1	654	82	736	0	4	398	75	473	0	5	1,052	157	1,209	61	24.8	1033	11,766	16,595	1.18	1	1	57.1	39.3	54.0	52.1	1033	一般国道27号	27	3					
0.97	1.30	1.31	0	1	252	35	287	0	1	576	47	623	0	2	828	82	910	68	17.9																			
					558	78	636			545	88	634			1,104	166	1,270																					
1.64	1.17	1.14	0	2	34	15	49	0	2	38	10	48	0	4	72	25	97	51	22.1	31034	937	1,143	0.20	1	9	49.6	49.6	49.6	46.3	31034	一般国道157号	157	3					
1.04	1.17	1.18	0	4	58	19	77	0	8	94	25	119	0	12	152	44	196	61	20.2	1034	1,603	1,949	0.38	1	9	47.3	46.6	47.3	58.7	1034	一般国道157号	157	3					
0.98	1.17	1.18	2	4	77	26	103	0	6	113	24	137	2	10	190	50	240	57	15.9	1035	2,474	3,018	0.32	1	9	52.5	44.2	52.5	39.1	1035	一般国道157号	157	3					
0.84	1.29	1.17	4	3	764	52	816	13	3	445	61	506	17	6	1,209	113	1,322	62	11.0	1036	11,130	14,358	0.47	1	9	38.2	48.8	38.2	43.3	1036	一般国道157号	157	3					
0.84	1.29	1.28	7	1	597	43	640	2	1	709	42	751	9	2	1,306	85	1,391	54	11.5	1037	12,096	15,604	1.20	1	9	36.0	67.4	36.0	48.6	1037	一般国道157号	157	3					
1.03	1.29	1.17	9	2	274	14	288	4	1	254	32	286	13	3	528	46	574	50	10.0	1038	6,602	8,517	0.78	1	9	28.6	27.9	28.6	28.0	1038	一般国道157号	157	3					
0.86	1.17	1.18	0	0	169	9	178	0	1	132	6	138	0	1	301	15	316	56	7.1	1039	3,018	3,682	0.36	1	9	46.6	50.2	46.6	52.9	1039	一般国道157号	157	3					
0.30	1.16	1.14	0	0	9	15	24	0	0	120	31	151	0	0	129	46	175	86	35.9	1040	863	949	0.32	1	9	44.7	46.8	44.7	44.5	1040	一般国道157号	157	3					
					184	21	205			187	26	214			372	47	419			1041	36	40																
0.71	1.29	1.17	8	3	1,086	60	1,146	10	12	1,078	52	1,130	18	15	2,164	112	2,276	50	7.3	1042	18,642	24,048	0.62	1	9	39.7	38.6	39.7	56.0	1042	一般国道158号	158	3					
1.05	1.29	1.17	0	1	937	56	993	0	1	364	78	442	0	2	1,301	134	1,435	69	15.1	1043	13,284	17,136	0.51	1	9	48.3	45.1	48.3	45.1	1043	一般国道158号	158	3					
0.73	1.29	1.17	0	2	1,215	47	1,262	0	1	604	87	691	0	3	1,819	134	1,953	65	11.0	1044	9,915	12,790	1.90	1	9	27.5	39.1	27.5	50.4	1044	一般国道158号	158	3					
0.77	1.29	1.18	4	2	558	28	586	8	0	183	26	209	12	2	741	54	795	74	11.7	1045	4,934	6,019	0.88	1	9	50.2	60.5	50.2	55.8	1045	一般国道158号	158	3					
0.64	1.29	1.17	8	8	391	30	421	9	10	523	38	561	17	18	914	68	982	57	13.7	1046	6,331	8,142	0.57	1	9	50.9	51.4	50.9	56.4	1046	一般国道158号	158	3					
0.75	1.17	1.18	0	0	220	12	232	5	0	151	12	163	5	0	371	24	395	59	13.5	1047	3,162	3,858	0.27	1	9	49.6	52.6	49.6	49.2	1047	一般国道158号	158	3					
0.95	1.17	1.18	0	4	204	33	237	3	0	105	23	128	3	4	309	56	365	65	19.1	1048	3,435	4,191	0.46	1	9	41.1	50.5	41.1	56.9	1048	一般国道158号	158	3					
0.82	1.17	1.18	0	2	141	23	164	0	0	72	15	87	0	2	213	38	251	65	19.3	1049	1,783	2,175	0.41	1	9	49.1	50.8	49.1	56.4	1049	一般国道158号	158	3					
0.91	1.29	1.24	0	2	56	16	72	0	6	76	12	88	0	8	132	28	160	55	26.6	1050	858	1,161	0.22	1	9	51.8	53.5	51.8	49.5	1050	一般国道158号	158	3					
1.37	1.35	1.24	0	2	68	13	81	0	1	40	17	57	0	3	108	30	138	59	34.1	1050			0.19	1	1	66.0	53.5	66.0	49.5	31049	一般国道158号BP(油坂峠道路)	158	3					
0.73	1.17	1.17	2	0	251	35	286	0	3	339	26	365	2	3	590	61	651	56	13.4	11045	5,417	6,988	0.66	1	9	34.3	48.5	34.3	39.6	11045	一般国道158号	158	3					
8.66	1.29	1.26	0	0	7	0	7	0	0	6	0	6	0	0	13	0	13	54	2.6	41001	36	40	0.03	1	9	38.8	39.0	38.8	41.8	41001	一般国道158号	158	3					
0.69	1.17	1.18	0	0	101	17	118	11	0	133	15	148	11	0	234	32	266	56	20.5	41004	1,703	2,078	0.31	1	9	45.0	41.1	45.0	49.9	41004	一般国道158号	158	3					
					381	29	410			236	32	268			617	61	678																					
1.20	1.93	1.61	0	1	90	127	217	0	2	95	48	143	0	3	185	175	360	60	45.1	1051	2,852	5,953	1.21	1	1	56.0	51.3	54.5	56.5	1051	一般国道161号	161	3					
					90	127	217			95	48	143			185	175	360																					
1.86	1.30	1.22	0	7	40	11	51	0	3	17	10	27	0	10	57	21	78	65	28.4	1052	546	743	0.15	1	9	65.9	56.0	65.9	65.1	1052	一般国道162号	162	3					
0.97	1.17	1.18	1	5	104	7	111	0	4	93	17	110	1	9	197	24	221	50	16.0	1053	1,839	2,244	0.24	1	9	61.1	59.2	61.1	62.3	1053	一般国道162号	162	3					
0.89	1.17	1.18	0	2	185	10	195	0	0	163	24	187	0	2	348	34	382	51	12.9	1054	3,318	4,048	0.36	1	9	58.1	60.0	58.1	56.0	1054	一般国道162号	162	3					
0.83	1.17	1.18	0	1	149	12	161	2	1	450	16	466	2	2	599	28	627	74	10.3	1055	4,438	5,414	0.85	1	9	52.6	32.3	52.6	52.8	1055	一般国道162号	162	3					
0.76	1.29	1.17	39	7	313	6	319	37	6	279	9	288	76	13	592	15	607	53	4.4	1056	8,669	11,183	0.58	1	9	34.8	22.7	34.8	32.0	1056	一般国道162号	162	3					
0.73	1.17	1.18	2	2	216	4	220	0	1	179	7	186	2	3	395	11	406	54	3.9	1057	2,711	3,307	0.40															

平成17年度道路交通センサス 一般交通量調査 箇所別基本表(交通量調査)

道路種別	路線名		観測地点名		調区 査問 単番 位号	都 市 区 道 府 県 村 コ ー ド	管 理 指 定 区 分	区 間 延 長 (km)	改 良 済 み 延 長 (km)	5.5 m 以 上 改 良 済 み 延 長 (km)	自 専 道 延 長 (km)	平日12時間交通量			平日24時間自動車類交通量(台)						平日交通 量観測 の別	平日12 時 間 自 動 交 通 車 類 量 (台)	平日12・ 24時間 調 査 の 別	休 日 交 通 量 観 測 の 別	休 日 24 時 間 自 動 交 通 車 類 量 (台)	休 日 12 時 間 自 動 交 通 車 類 量 (台)	休 日 12・ 24時 間 調 査 の 別	
	路 線 番 号	路 線 名	市 郡 区 町 村 丁 目 字	区 間 延 長 (km)								歩 行 者 類 (人)	自 転 車 類 (台)	動 力 付 き 二 輪 車 類 (台)	乗 用 車 類			貨 物 車 類										合 計
															乗 用 車	バ ス	計	小 型 貨 物 車	普 通 貨 物 車	計								
3	162	一般国道162号	三方上中郡若狭町食見	1059	18501	2	2	7.6	6.5	6.5	0.0	4	0	28	303	10	313	150	25	175	488	1	421	1	9	452	404	1
3	162	一般国道162号	三方上中郡若狭町鳥浜	1060	18501	2	2	5.6	5.6	5.6	0.0	13	49	120	2,703	50	2,753	1,471	323	1,794	4,547	1	3,920	1	9	3,409	3,045	1
			計	9				60.9	53.3	52.2							1,676			1,006	2,682		2,270					
3	303	一般国道303号	三方上中郡若狭町熊川	1061	18501	2	2	5.7	5.7	5.7	0.0	5	4	83	3,890	88	3,978	1,015	3,013	4,028	8,006	1	5,764	2	1	12,776	7,018	2
			計	1				5.7	5.7	5.7							3,978			4,028	8,006		5,764					
3	305	一般国道305号	あわらし市吉崎	1062	18208	2	2	5.0	5.0	5.0	0.0	13	16	26	1,697	58	1,755	398	291	689	2,444	1	2,103	2	9	2,753	2,446	2
3	305	一般国道305号	あわらし市小牧	1063	18208	2	2	5.4	5.4	4.8	0.0	20	10	29	2,350	71	2,421	808	630	1,438	3,859	1	3,327	1	9	3,047	2,722	1
3	305	一般国道305号	坂井市三国町加戸	1064	18210	2	2	3.3	3.3	2.8	0.0	2	18	31	2,779	96	2,875	746	388	1,134	4,009	1	3,456	1	9	2,591	2,313	1
3	305	一般国道305号	坂井市三国町三国東	1065	18210	2	2	2.8	2.8	2.8	0.0	56	87	88	13,166	112	13,278	2,787	1,203	3,990	17,268	1	13,386	1	9	11,231	9,601	1
3	305	一般国道305号	坂井市三国町黒目	1066	18210	2	2	8.0	8.0	7.8	0.0	2	7	29	2,401	36	2,437	569	443	1,012	3,449	1	2,973	1	9	2,645	2,362	1
3	305	一般国道305号	福井市川尻町	1067	18201	2	2	4.1	4.1	3.8	0.0	1	28	67	4,433	68	4,501	981	969	1,950	6,451	1	5,561	1	9	7,360	6,572	1
3	305	一般国道305号	福井市糸崎町	1068	18201	2	2	7.7	7.7	7.2	0.0	9	4	42	2,590	73	2,663	798	338	1,136	3,799	1	3,275	1	9	5,161	4,609	1
3	305	一般国道305号	福井市大味町	1069	18201	2	2	11.7	11.7	9.8	0.0	28	24	45	1,617	53	1,670	458	149	607	2,277	1	1,963	1	9	3,248	2,900	1
3	305	一般国道305号	丹生郡越前町梅浦	1070	18423	2	2	5.9	5.1	5.1	0.0	15	14	99	1,562	67	1,629	521	147	668	2,297	1	1,980	1	9	2,770	2,473	1
3	305	一般国道305号	丹生郡越前町梅浦	1071	18423	2	2	8.9	7.5	7.2	0.0	75	29	140	2,595	103	2,698	595	177	772	3,470	1	2,991	1	9	3,598	3,213	1
3	305	一般国道305号	丹生郡越前町米ノ	1072	18404	2	2	5.9	5.9	5.9	0.0	66	11	57	1,297	65	1,362	352	120	472	1,834	1	1,581	1	9	2,508	2,239	1
3	305	一般国道305号	南条郡南越前町今泉	1073	18404	2	2	8.1	8.1	8.1	0.0	15	17	71	1,960	98	2,058	462	327	789	2,847	1	2,433	1	9	3,549	3,008	1
3	305	一般国道305号	南条郡南越前町大谷	1074	18404	8	2	5.9	5.9	5.9	0.0	2	3	18	306	17	323	36	10	46	369	1	318	1	9	816	729	1
3	305	一般国道305号	南条郡南越前町	41002	18404	2	2	4.1	2.0	1.3	0.0	2	20	17	405	7	412	241	47	288	700	1	543	1	9	390	342	1
3	305	一般国道305号	南条郡南越前町	51075	18404	2	2	4.0	0.0	0.0	0.0																	
3	305	一般国道305号	南条郡南越前町別所	1075	18404	2	2	5.5	3.4	3.3	0.0	2	20	17	346	6	352	234	44	278	630	1	543	1	9	390	342	1
3	305	一般国道305号	南条郡南越前町	41003	18404	2	2	2.9	2.9	2.9	0.0	1	6	30	8,051	59	8,110	2,327	1,653	3,980	12,090	1	9,372	1	9	9,382	8,019	1
3	305	一般国道305号	福井市	41005	18201	2	2	1.9	1.4	0.9	0.0	17	21	11	1,102	32	1,134	684	521	1,205	2,339	1	1,999	1	9	1,617	1,371	1
			計	18				101.1	90.2	84.6							2,431			977	3,408		2,858					
3	364	一般国道364号	福井市高田町	1076	18201	2	2	3.3	3.3	2.3	0.0	35	6	16	730	16	746	366	206	572	1,318	1	1,136	1	9	602	529	1
3	364	一般国道364号	(吉田郡永平寺町志比)	71077	18201	2	2	3.3	3.3	3.3	0.0	35	6	16	730	16	746	366	206	572	1,318	1	1,136	1	9	602	529	1
3	364	一般国道364号	吉田郡永平寺町市野々	1078	18322	2	2	5.2	5.2	3.8	0.0	19	2	18	1,747	173	1,920	444	390	834	2,754	1	2,354	1	9	2,972	2,519	1
3	364	一般国道364号	吉田郡永平寺町諏訪間	1079	18322	2	2	4.2	3.6	3.3	0.0	6	6	18	2,374	93	2,467	654	300	954	3,421	1	2,652	1	9	5,294	4,526	1
3	364	一般国道364号	坂井市丸岡町上久米田	1080	18210	2	2	9.0	9.0	9.0	0.0	4	9	15	980	37	1,017	225	784	1,009	2,026	1	1,732	1	9	1,053	894	1
3	364	一般国道364号	坂井市丸岡町山竹田	1081	18210	2	2	2.2	2.2	2.2	0.0	0	0	13	773	47	820	167	71	238	1,058	1	916	2	9	401	352	2
3	364	一般国道364号	吉田郡永平寺町諏訪間	11095	18322	2	2	2.9	2.9	2.9	0.0	0	0	38	5,772	40	5,812	1,523	627	2,150	7,962	1	6,172	1	1	6,951	5,651	1
			計	7				30.1	29.5	26.8							1,763			929	2,692		2,205					
3	365	一般国道365号	丹生郡越前町四ツ杉	1082	18423	2	2	7.9	7.8	6.4	0.0	4	10	48	4,369	52	4,421	1,368	730	2,098	6,519	1	5,572	1	9	5,166	4,379	1
3	365	一般国道365号	丹生郡越前町江波	1083	18423	2	2	5.7	5.7	5.3	0.0	51	30	48	5,697	95	5,792	1,570	526	2,096	7,888	1	6,115	1	9	5,668	4,846	1
3	365	一般国道365号	越前市北山町	1084	18423	2	2	8.4	8.4	6.0	0.0	8	63	30	4,298	57	4,355	1,131	702	1,833	6,188	1	5,289	1	9	4,492	3,808	1
3	365	一般国道365号	越前市京町2丁目	1085	18209	2	2	3.9	3.7	3.7	0.0	413	873	159	13,754	152	13,906	2,985	667	3,652	17,558	1	13,611	1	9	13,496	11,535	1
3	365	一般国道365号	南条郡南越前町上平吹	1086	18404	2	2	6.8	6.8	6.7	0.0	1	6	30	8,051	59	8,110	2,327	1,653	3,980	12,090	1	9,372	1	9	9,382	8,019	1
3	365	一般国道365号	南条郡南越前町今庄	1087	18404	2	2	6.6	6.6	6.6	0.0	2	37	59	4,629	89	4,718	1,776	1,308	3,084	7,802	1	6,048	1	9	4,124	3,526	1
3	365	一般国道365号	南条郡南越前町上板取	1088	18404	2	2	10.9	10.9	9.9	0.0	0	0	15	273	2	275	106	606	712	987	1	685	2	9	1,360	1,062	2
			計	7				50.2	49.9	44.6							4,941			2,258	7,199		5,727					
3	416	一般国道416号	福井市小野町	1089	18201	2	2	4.2	4.2	4.2	0.0	23	23	34	5,923	94	6,017	768	510	1,278	7,295	1	5,655	1	9	6,911	5,908	1
3	416	一般国道416号	福井市菅生町	1090	18201	2	2	4.6	4.6	4.6	0.0	10	33	49	8,439	111	8,550	1,279	868	2,147	10,697	1	8,292	1	9	11,483	9,815	1
3	416	一般国道416号	福井市三ツ屋町	1091	18201	2	2	5.7	5.7	5.7	0.0	32	143	66	19,441	117	19,558	5,499	1,935	7,434	26,992	1	20,924	1	9	9,506	7,729	1

休日 平日12時間 交通量比	平日 昼夜率	休日 昼夜率	平日ピーク時間交通量(台/時)															12大 時型 車混 入率 (%)	調区 間番 位号	平成11年度				平日 混雑 度	平日 旅行 速度 調査の 別	休日 旅行 速度 調査の 別	混雑時平均旅行速度 (km/h)				調区 間番 位号	路 線 名		道 路 種 別	
			上 り					下 り					計							平日 17年 度	平日 11年 度	平日 17年 度	平日 11年 度				路 線 名								
			自 動 車 類			計	自 動 車 類			計	自 動 車 類			計	自 動 車 類	計																			
			自 動 車 類	二 輪 車 類	計		自 動 車 類	二 輪 車 類	計		自 動 車 類	二 輪 車 類	計				自 動 車 類			二 輪 車 類	計	自 動 車 類	二 輪 車 類				計								
0.96	1.16	1.12	0	0	22	3	25	0	1	20	3	23	0	1	42	6	48	52	6.4	1059	269	304	0.07	1	9	52.6	48.0	52.6	47.0	1059	一般国道162号	162	3		
0.78	1.16	1.12	2	2	131	16	147	9	4	241	5	246	11	6	372	21	393	63	7.7	1060	3,360	3,797	0.47	1	9	46.7	39.3	46.7	37.3	1060	一般国道162号	162	3		
					110	8	118			154	10	164			264	18	282															9計			
1.22	1.39	1.82	0	3	150	97	247	0	19	227	114	341	0	22	377	211	588	58	34.4	1061	5,470	7,614	0.74	1	1	51.8	52.3	49.2	60.2	1061	一般国道303号	303	3		
					150	97	247			227	114	341			377	211	588															1計			
1.16	1.16	1.13	1	0	167	13	180	1	3	54	13	67	2	3	221	26	247	73	14.7	1062	2,389	2,707	0.39	1	9	40.8	41.0	40.8	48.1	1062	一般国道305号	305	3		
0.82	1.16	1.12	0	4	122	32	154	0	3	129	35	164	0	7	251	67	318	52	19.2	1063	3,385	3,825	0.39	1	9	36.3	42.8	36.3	38.0	1063	一般国道305号	305	3		
0.67	1.16	1.12	4	2	176	14	190	2	2	162	12	174	6	4	338	26	364	52	12.2	1064	2,820	3,187	0.37	1	9	27.1	38.1	27.1	46.1	1064	一般国道305号	305	3		
0.72	1.29	1.17	5	0	634	36	670	14	5	694	22	716	19	5	1,328	58	1,386	52	8.0	1065	13,362	17,237	1.57	1	9	37.5	21.8	37.5	18.1	1065	一般国道305号	305	3		
0.79	1.16	1.12	0	0	246	16	262	2	0	148	6	154	2	0	394	22	416	63	14.3	1066	3,218	3,218	0.51	1	9	58.1	49.4	58.1	48.8	1066	一般国道305号	305	3		
1.18	1.16	1.12	2	1	511	69	580	1	0	201	41	242	3	1	712	110	822	71	16.8	1067	5,157	5,827	0.92	1	9	52.9	51.8	52.9	46.4	1067	一般国道305号	305	3		
1.41	1.16	1.12	0	2	289	8	297	0	0	97	11	108	0	2	386	19	405	73	10.7	1068	3,381	3,821	0.56	1	9	47.5	55.4	47.5	46.6	1068	一般国道305号	305	3		
1.48	1.16	1.12	0	0	178	6	184	1	0	87	10	97	1	0	265	16	281	65	8.5	1069	2,651	2,996	0.34	1	9	45.4	42.9	45.4	37.6	1069	一般国道305号	305	3		
1.25	1.16	1.12	0	7	95	10	105	0	2	71	29	100	0	9	166	39	205	51	9.0	1070	1,625	1,836	0.34	1	9	36.4	46.8	36.4	37.3	1070	一般国道305号	305	3		
1.07	1.16	1.12	1	4	127	17	144	1	3	158	8	166	2	7	285	25	310	54	7.5	1071	2,900	3,277	0.31	1	9	37.0	37.8	37.0	35.6	1071	一般国道305号	305	3		
1.42	1.16	1.12	1	7	89	8	97	1	4	91	11	102	2	11	180	19	199	51	9.9	1072	1,168	1,320	0.21	1	9	61.9	41.5	61.9	37.3	1072	一般国道305号	305	3		
1.24	1.17	1.18	0	2	101	9	110	0	1	197	5	202	0	3	298	14	312	65	10.2	1073	2,219	2,707	0.35	1	9	40.5	43.1	40.5	42.4	1073	一般国道305号	305	3		
2.29	1.16	1.12	0	4	29	0	29	0	7	19	3	22	0	11	48	3	51	57	6.6	1074	296	334	0.06	1	9	48.7	50.8	48.7	50.2	1074	一般国道305号	305	3		
0.63	1.29	1.14	1	1	29	0	29	0	0	29	1	30	1	1	58	1	59	51	8.1	41002	482	622	0.36	1	9	29.1	27.0	29.1	28.0	41002	一般国道305号	305	3		
																					51075											51075	一般国道305号	305	3
0.63	1.16	1.14	1	1	29	0	29	0	0	29	1	30	1	1	58	1	59	51	8.1	1075	482	530	0.07	1	9	34.6	30.2	34.6	37.1	1075	一般国道305号	305	3		
0.86	1.29	1.17	1	2	402	58	460	0	1	580	34	614	1	3	982	92	1,074	57	16.4	41003	10,794	13,924	0.91	1	9	39.4	52.7	39.4	52.7	41003	一般国道305号	305	3		
0.69	1.17	1.18	0	0	101	17	118	11	0	133	15	148	11	0	234	32	266	56	20.5	41005	1,703	2,078	0.30	1	9	40.0	45.6	40.0	44.1	41005	一般国道305号	305	3		
					176	15	191			139	13	152			315	28	343															18計			
0.47	1.16	1.14	2	0	94	3	97	0	0	55	1	56	2	0	149	4	153	63	18.4	1076	536	590	0.19	1	9	43.5	42.9	43.5	42.9	1076	一般国道364号	364	3		
0.47	1.16	1.14	2	0	94	3	97	0	0	55	1	56	2	0	149	4	153	63	18.4	1077	135	149	0.19	1	9	43.7	37.4	43.7	33.2	71077	一般国道364号	364	3		
1.07	1.17	1.18	0	14	111	20	131	0	1	96	25	121	0	15	207	45	252	52	16.7	1078	2,505	3,056	0.48	1	9	50.7	45.6	50.7	54.7	1078	一般国道364号	364	3		
1.71	1.29	1.17	1	0	229	14	243	0	0	67	19	86	1	0	296	33	329	74	13.0	1079	6,984	9,009	0.54	1	9	42.4	33.5	42.4	38.2	1079	一般国道364号	364	3		
0.52	1.17	1.18	0	0	45	53	98	1	1	71	46	117	1	1	116	99	215	54	40.2	1080	1,555	1,897	0.36	1	9	53.6	59.7	53.6	56.1	1080	一般国道364号	364	3		
0.38	1.16	1.14	0	1	45	5	50	0	1	53	13	66	0	2	98	18	116	57	11.8	1081	394	432	0.18	1	9	43.3	27.4	43.3	25.8	1081	一般国道364号	364	3		
0.92	1.29	1.23	0	2	606	13	619	0	1	208	26	234	0	3	814	39	853	73	8.9				0.98	1	1	28.2		42.4		11095	一般国道364号	364	3		
					147	24	170			83	24	108			230	48	278										44.6		47.0		7計				
0.79	1.17	1.18	0	3	242	19	261	2	2	498	27	525	2	5	740	46	786	67	6.8	1082	5,071	6,187	0.94	1	9	38.6	48.4	38.6	47.1	1082	一般国道365号	365	3		
0.79	1.29	1.17	0	1	336	24	360	2	2	460	15	475	2	3	796	39	835	57	8.3	1083	6,379	8,229	0.83	1	9	40.5	46.5	40.5	46.5	1083	一般国道365号	365	3		
0.72	1.17	1.18	1	0	247	12	259	19	0	566	6	572	20	0	813	18	831	69	7.1	1084	5,271	6,431	0.87	1	9	41.4	44.7	41.4	43.4	1084	一般国道365号	365	3		
0.85	1.29	1.17	68	10	618	12	630	38	5	662	16	678	106	15	1,280	28	1,308	52	4.2	1085	14,183	18,296	1.28	1	9	24.2	25.7	24.2	27.9	1085	一般国道365号	365	3		
0.86	1.29	1.17	1	2	402	58	460	0	1	580	34	614	1	3	982	92	1,074	57	16.4	1086	10,794	13,924	0.93	1	9	38.6	45.6	38.6	46.2	1086	一般国道365号	365	3		
0.58	1.29	1.17	19	1	274	46	320	0	1	324	31	355	19	2	598	77	675	53	21.2	1087	5,343	6,892	0.58	1	9	39.6	53.5	39.6	52.2	1087	一般国道365号	365	3		
1.55	1.44	1.28	0	1	21	18	39	0	0	15	22	37	0	1	36	40	76	51	53.6	1088	827	1,188	0.20	1	9	40.0	40.7	40.0	44.9	1088	一般国道365号	365	3		
					261	26	287			401	22	423			662	48	710										37.9		37.9		7計				
1.04	1.29	1.17	0	1	401	14	415	2	0	480	23	503	2	1	881	37	918	55	8.8	1089	5,470	7,056	0.77	1	9	42.0	47.3	42.0	45.9	1089	一般国道416号	416	3		
1.18	1.29	1.17	4	1	626	37	663	0	1	611	26	637	4	2	1,237	63	1,300	51	9.9	1090	11,014	14,208	1.06	1	9	45.5	41.1	45.5	77.2	1090	一般国道416号	416	3		
0.37	1.29	1.23	10	4	1,100	44	1,144	3	3	1,450	73	1,523	13	7	2,550	117	2,667	57	8.0	6004	9,687	12,593	0.98	1	9	22.2	39.3	22.2	50.1	1091	一般国道416号	416	3		

平成17年度道路交通センサス 一般交通量調査 箇所別基本表(交通量調査)

道路 種 別	路 線 名		観 測 地 点 名				平日12時間交通量							平日24時間自動車類交通量(台)						平日 交通 量 観 測 の 別	平日 12 時 間 交 通 量 観 測 の 別	休日 12・ 24 時 間 交 通 量 観 測 の 別	休日 24 時 間 交 通 量 観 測 の 別	休日 12 時 間 交 通 量 観 測 の 別	休日 12・ 24 時 間 交 通 量 観 測 の 別				
	路 線 番 号	路 線 名	市 区 町 村 丁目 字	調 区 査 問 単 番 位 号	都 市 区 道 府 町 村 コ ー ド	管 指 定 区 分	区 間 延 長 (km)	改 良 済 み 延 長 (km)	5.5 m 以 上 改 良 済 み 延 長 (km)	自 専 道 延 長 (km)	歩 行 者 類 (人)	自 転 車 類 (台)	動 力 付 き 二 輪 車 類 (台)	乗 用 車 類			貨 物 車 類									合 計			
														乗 用 車	バ ス	計	小 型 貨 物 車	普 通 貨 物 車	計										
3	416	一般国道416号	福井市二の宮3丁目	1092	18201	2	2	3.3	3.3	3.3	0.0	58	193	77	12,844	77	12,921	2,688	1,041	3,729	16,650	1	12,907	1	4	16,770	12,065	1	
3	416	一般国道416号	福井市新保町	1093	18201	2	2	3.1	3.1	3.1	0.0	12	128	55	14,919	110	15,029	3,645	2,347	5,992	21,021	1	16,295	1	9	14,350	12,266	1	
3	416	一般国道416号	吉田郡永平寺町松岡春日1丁目	1094	18322	2	2	4.6	4.6	4.0	0.0	71	68	54	9,618	85	9,703	2,058	995	3,053	12,756	1	9,888	1	9	10,202	8,720	1	
3	416	一般国道416号	吉田郡永平寺町飯島	1095	18322	2	2	9.0	9.0	9.0	0.0	0	4	61	9,564	89	9,653	2,549	1,070	3,619	13,272	1	10,288	1	9	8,348	7,136	1	
3	416	一般国道416号	勝山市荒土町堀名	1096	18206	2	2	6.4	6.4	6.4	0.0	1	9	45	7,755	85	7,840	2,034	1,337	3,371	11,211	1	8,691	1	9	11,345	9,697	1	
3	416	一般国道416号	勝山市野向町竜谷	1097	18206	2	2	7.4	5.4	4.5	0.0	3	13	35	479	2	481	262	45	307	788	1	679	1	9	708	622	1	
3	416	一般国道416号	勝山市	51097	18206	2	2	1.6	0.0	0.0	0.0																		
3	416	一般国道416号	福井市江上町	11090	18201	2	2	2.5	1.5	1.5	0.0	3	31	14	4,911	29	4,940	1,057	379	1,436	6,376	1	4,943	1					
3	416	一般国道416号	吉田郡永平寺町松岡吉野	11094	18322	2	2	3.1	3.1	3.1	1.8	4	18	26	8,601	132	8,733	2,075	930	3,005	11,738	1	9,099	1	9	5,675	4,850	1	
			計	12				55.5	50.9	49.4							9,091			3,189	12,279		9,528						
3	417	一般国道417号	今立群池田町	51098	18382	2	2	3.3	0.0	0.0	0.0																		
3	417	一般国道417号	今立郡池田町月ヶ瀬	1098	18382	2	2	13.6	12.2	10.7	0.0	31	23	12	369	8	377	284	130	414	791	1	682	1	9	1,025	900	1	
3	417	一般国道417号	越前市大平町	1099	18209	2	2	12.4	11.8	11.7	0.0	7	10	13	1,003	10	1,013	536	210	746	1,759	1	1,503	1	9	1,834	1,555	1	
3	417	一般国道417号	越前市粟田部町	1100	18209	2	2	7.4	6.9	6.5	0.0	98	266	62	3,240	52	3,292	1,106	508	1,614	4,906	1	4,193	1	9	4,206	3,565	1	
3	417	一般国道417号	鯖江市柳町3丁目	1101	18207	2	2	1.5	1.5	1.5	0.0	48	176	57	7,825	49	7,874	1,877	649	2,526	10,400	1	8,062	1	9	6,339	5,419	1	
3	417	一般国道417号	鯖江市三六町1丁目	1102	18207	2	2	3.1	3.1	3.1	0.0	307	177	69	10,895	82	10,977	2,053	705	2,758	13,735	1	10,647	1	9	9,884	8,449	1	
3	417	一般国道417号	(鯖江市礼町)	71103	18207	2	2	5.0	5.0	5.0	0.0	307	177	69	10,895	82	10,977	2,053	705	2,758	13,735	1	10,647	1	9	9,884	8,449	1	
3	417	一般国道417号	丹生郡越前町荻原	1104	18423	2	2	7.1	7.1	7.1	0.0	0	32	26	3,287	31	3,318	986	534	1,520	4,838	1	4,135	1	9	3,548	3,008	1	
3	417	一般国道417号	丹生郡越前町荻原	41104	18423	2	2	0.6	0.6	0.6	0.0	2	2	7	383	16	399	326	176	502	901	1	770	1	9	600	527	1	
			計	9				54.0	48.2	46.2							3,285			1,263	4,549		3,690						
3	476	一般国道476号	大野市日吉町	1105	18205	2	2	2.4	2.1	0.0	0.0	78	214	32	2,924	105	3,029	979	183	1,162	4,191	1	3,249	1	9	3,180	2,719	1	
3	476	一般国道476号	福井市小当見町	1106	18201	2	2	16.2	8.4	1.2	0.0	2	2	7	417	16	433	330	130	460	893	1	770	1	9	600	527	1	
3	476	一般国道476号	今立郡池田町野尻	1107	18382	2	2	20.2	14.0	12.7	0.0	17	21	11	1,102	32	1,134	684	521	1,205	2,339	1	1,999	1	9	1,617	1,371	1	
3	476	一般国道476号	南条郡南越前町	51107	18404	2	2	1.2	0.0	0.0	0.0																		
3	476	一般国道476号	南条郡南越前町久喜	1108	18404	2	2	12.0	10.9	10.5	0.0	1	10	18	449	28	477	410	158	568	1,045	1	893	1	9	870	738	1	
3	476	一般国道476号	敦賀市櫻曲	1109	18202	2	2	11.9	8.5	8.1	0.0	37	20	34	1,751	14	1,765	735	817	1,552	3,317	1	2,835	1	9	1,459	1,238	1	
3	476	一般国道476号	敦賀市天筒町	1110	18202	2	2	1.4	1.4	1.4	0.0	46	33	22	2,728	29	2,757	597	424	1,021	3,778	1	2,929	1	9	2,240	1,898	1	
			計	7				65.3	45.3	33.9							1,057			956	2,014		1,704						
			一般国道 合計	130				765.3	694.1	575.5							5,662			3,481	9,143		6,771						
4	1	小浜綾部線	大飯郡おおい町岡安	4001	18483	2		8.7	8.3	8.3	0.0	6	26	44	2,001	48	2,049	691	459	1,150	3,199	1	2,480	1	9	2,097	1,639	1	
4	1	小浜綾部線	(大飯郡おおい町安川)	64002	18483	2		4.5	3.2	2.6	0.0	0	2	10	618	23	641	417	226	643	1,284	1	995	1		1,079	843	1	
4	1	小浜綾部線	大飯郡おおい町	34002	18483	2		3.5	3.5	1.4	0.0	4	5	5	313	0	313	141	160	301	614	1	469	1	9	1,212	1,041	1	
			計	3				16.7	15.0	12.3							1,306			835	2,141		1,658						
4	2	武生美山線	越前市北府本町	4003	18209	2		3.5	3.5	3.5	0.0	199	413	84	9,675	176	9,851	2,329	769	3,098	12,949	1	10,038	1	9	10,639	8,513	1	
4	2	武生美山線	越前市粟田部町	4004	18209	2		5.4	5.4	5.4	0.0	60	190	49	7,199	67	7,266	1,958	846	2,804	10,070	1	7,806	1	9	5,073	4,060	1	
4	2	武生美山線	(越前市西河内町)	64005	18209	2		13.3	12.9	11.5	0.0	15	9	10	768	22	790	496	156	652	1,442	1	1,118	1		1,038	811	1	
4	2	武生美山線	(福井市蔵作町)	64006	18201	2		6.6	6.4	6.4	0.0	0	2	7	1,593	41	1,634	826	277	1,103	2,737	1	2,089	1		1,980	1,610	1	
			計	4				28.8	28.2	26.8							3,299			1,456	4,755		3,679						
4	3	福井大森河野線	福井市大年町	4007	18201	2		12.2	9.6	3.5	0.0	1	14	21	1,161	12	1,173	410	159	569	1,742	1	1,330	1	9	902	717	1	
4	3	福井大森河野線	福井市清水畑町	4008	18201	2		9.1	7.6	4.2	0.0	43	30	21	1,612	32	1,644	196	278	474	2,118	1	1,617	1	9	2,210	1,755	1	
4	3	福井大森河野線	(丹生郡越前町下糸生)	64009	18423	2		4.4	4.3	4.3	0.0	9	4	1	1,874	32	1,906	773	336	1,109	3,015	1	2,337	1		2,200	1,719	1	
4	3	福井大森河野線	丹生郡越前町細野	4010	18423	2		6.0	6.0	4.0	0.0	2	11	17	1,988	29	2,017	560	389	949	2,966	1	2,299	1	9	1,759	1,376	1	

休日 平日12時間 交通量比	平日 昼夜率	休日 昼夜率	平日ピーク時間交通量(台/時)															昼間 と夕時 比重方向率 (%)	平成11年度				平日 混雑度	混雑時平均旅行速度 (km/h)				調区 番号	路線名		道路 種別			
			上り					下り					計						平日 12時 間自 動交 通量 (台)	平日 24 時自 動交 通量 (台)	平日	休日		平日	休日	調区 番号	路線 番号							
			自動車 類	小型 車類	大型 車類	計	自動車 類	小型 車類	大型 車類	計	自動車 類	小型 車類	大型 車類	計	自動車 類	小型 車類	大型 車類												計	平成 17年 度		平成 11年 度	平成 17年 度	平成 11年 度
0.93	1.29	1.39	12	4	583	38	621	11	6	570	25	595	23	10	1,153	63	1,216	51	6.8	1092	12,174	15,704	0.78	1.9	17.8	20.6	17.8	23.1	1092	一般国道416号	416	3		
0.75	1.29	1.17	3	1	792	68	860	4	2	745	60	805	7	3	1,537	128	1,665	52	13.2	1093	15,993	20,631	1.33	1.9	29.0	39.9	29.0	55.0	1093	一般国道416号	416	3		
0.88	1.29	1.17	0	1	621	59	680	6	0	418	42	460	6	1	1,039	101	1,140	60	9.1	1094	10,360	13,364	1.17	1.9	34.0	31.5	34.0	30.9	1094	一般国道416号	416	3		
0.69	1.29	1.17	0	1	1,032	29	1,061	0	2	388	45	433	0	3	1,420	74	1,494	71	9.4	1095	9,056	11,682	1.82	1.9	47.4	35.6	47.4	49.6	1095	一般国道416号	416	3		
1.12	1.29	1.17	0	0	611	38	649	2	1	251	46	297	2	1	862	84	946	69	14.5	1096	11,528	14,871	1.09	1.9	39.7	39.3	39.7	40.3	1096	一般国道416号	416	3		
0.92	1.16	1.14	2	3	60	1	61	0	2	18	0	18	2	5	78	1	79	77	5.7	1097	629	692	0.13	1.9	38.6	50.9	38.6	42.8	1097	一般国道416号	416	3		
																					51097										51097	一般国道416号	416	3
	1.29		2	0	273	8	281	1	1	446	16	462	3	1	719	24	743	62	6.4				0.74	1.9	36.4		36.4		11090	一般国道416号	416	3		
0.53	1.29	1.17	6	0	940	34	974	1	1	354	27	381	7	1	1,294	61	1,355	72	9.8	11094	6,858	8,847	1.47	1.9	47.7	65.8	47.7	47.0	11094	一般国道416号	416	3		
					655	32	687			494	36	530			1,149	68	1,217									34.5		34.5		12	計			
																					51098										51098	一般国道417号	417	3
1.32	1.16	1.14	0	1	23	2	25	1	1	47	8	55	1	2	70	10	80	69	19.1	1098	690	759	0.15	1.9	48.8	45.2	48.8	20.4	1098	一般国道417号	417	3		
1.03	1.17	1.18	0	0	63	8	71	2	1	132	2	134	2	1	195	10	205	65	7.4	1099	1,711	2,087	0.24	1.9	48.3	46.5	48.3	47.1	1099	一般国道417号	417	3		
0.85	1.17	1.18	20	3	211	7	218	8	1	246	4	250	28	4	457	11	468	53	6.1	1100	5,083	6,201	0.47	1.9	38.1	30.0	38.1	31.3	1100	一般国道417号	417	3		
0.67	1.29	1.17	6	4	502	31	533	7	0	421	17	438	13	4	923	48	971	55	6.8	1101	7,212	9,303	1.27	1.9	21.6	20.9	21.6	21.7	1101	一般国道417号	417	3		
0.79	1.29	1.17	15	2	507	19	526	13	1	583	26	609	28	3	1,090	45	1,135	54	5.5	1102	11,398	14,703	1.10	1.9	36.4	44.6	36.4	40.0	1102	一般国道417号	417	3		
0.79	1.29	1.17	15	2	507	19	526	13	1	583	26	609	28	3	1,090	45	1,135	54	5.5	71103	11,398	13,906	1.00	1.9	34.3	30.4	34.3	48.6	71103	一般国道417号	417	3		
0.73	1.17	1.18	6	1	425	8	433	1	0	147	12	159	7	1	572	20	592	73	6.4	1104	3,686	4,497	0.70	1.9	50.8	58.3	50.8	62.6	1104	一般国道417号	417	3		
0.68	1.17	1.14	0	1	17	6	23	0	1	66	2	68	0	2	83	8	91	75	17.8				0.13	1.9	50.2		50.2		41104	一般国道417号	417	3		
					208	9	217			208	10	217			416	18	434									42.9		42.9		9	計			
0.84	1.29	1.17	15	1	162	11	173	8	0	171	6	177	23	1	333	17	350	51	7.0	1105	4,587	5,917	0.33	1.9	27.1	26.8	27.1	32.4	1105	一般国道476号	476	3		
0.68	1.16	1.14	0	1	17	6	23	0	1	66	2	68	0	2	83	8	91	75	17.8	1106	470	517	0.13	1.9	38.9	39.6	38.9	43.7	1106	一般国道476号	476	3		
0.69	1.17	1.18	0	0	101	17	118	11	0	133	15	148	11	0	234	32	266	56	20.5	1107	1,703	2,078	0.34	1.9	43.6	45.1	43.6	34.5	1107	一般国道476号	476	3		
																					51107										51107	一般国道476号	476	3
0.83	1.17	1.18	4	1	81	9	90	1	0	34	9	43	5	1	115	18	133	68	13.7	1108	1,693	2,065	0.16	1.9	45.0	50.9	45.0	51.1	1108	一般国道476号	476	3		
0.44	1.17	1.18	0	0	81	44	125	2	1	154	17	171	2	1	235	61	296	58	22.1	1109	2,553	3,115	0.66	1.9	63.5	40.4	63.5	53.7	1109	一般国道476号	476	3		
0.65	1.29	1.18	0	0	129	13	142	2	2	212	8	220	2	2	341	21	362	61	13.6	11110	2,649	3,232	0.40	1.9	59.3	29.3	59.3	32.7	1110	一般国道476号	476	3		
					75	17	93			105	10	115			180	28	208									44.3		44.3		7	計			
					348	45	393			326	48	374			673	93	767									42.9		42.3		130	一般国道 合計			
0.66	1.29	1.28	0	1	153	26	179	0	0	94	28	122	0	1	247	54	301	59	17.4	64001	2,377	3,090	0.39	1.9	46.7	17.0	46.7		4001	小浜綾部線	1	4		
0.85	1.29	1.28	0	1	69	10	79	0	0	30	2	32	0	1	99	12	111	71	22.0	4002	998	1,277	0.19	1.9	49.8	51.1	49.8		64002	小浜綾部線	1	4		
2.22	1.31	1.16	0	0	20	13	33	1	0	10	3	13	1	0	30	16	46	72	32.2	34002	1,055	1,350	0.57	1.9	35.0	26.5	35.0		34002	小浜綾部線	1	4		
					102	19	121			59	16	75			162	35	196									44.3		44.3		3	計			
0.85	1.29	1.25	30	4	550	22	572	18	1	393	21	414	48	5	943	43	986	58	7.4	4003	10,776	13,793	1.34	1.9	17.1	21.8	17.1	16.2	4003	武生美山線	2	4		
0.52	1.29	1.25	29	4	525	17	542	6	2	356	24	380	35	6	881	41	922	59	8.7	4004	4,659	5,964	0.91	1.9	48.0	31.1	48.0		4004	武生美山線	2	4		
0.73	1.29	1.28	2	0	91	3	94	0	0	46	5	51	2	0	137	8	145	65	12.9	4005	1,126	1,441	0.19	1.9	42.6	40.7	42.6		64005	武生美山線	2	4		
0.77	1.31	1.23	0	0	109	10	119	1	0	177	18	195	1	0	286	28	314	62	13.2	4006	2,114	2,748	0.38	1.9	37.0	55.4	37.0		64006	武生美山線	2	4		
					232	10	242			176	13	190			409	23	432									35.7		35.7		4	計			
0.54	1.31	1.26	6	2	92	3	95	0	1	91	3	94	6	3	183	6	189	50	10.8	64007	1,095	1,402	0.58	1.9	49.0	47.1	49.0		4007	福井大森河野線	3	4		
1.09	1.31	1.26	0	0	79	8	87	4	0	140	12	152	4	0	219	20	239	64	17.1	64008	1,587	2,031	0.31	1.9	32.6	39.0	32.6		4008	福井大森河野線	3	4		
0.74	1.29	1.28	1	0	218	10	228	0	0	112	12	124	1	0	330	22	352	65	12.8	4009	2,362	3,023	0.42	1.9	47.3	43.4	47.3		64009	福井大森河野線	3	4		
0.60	1.29	1.28	0	0	238	24	262	0	1	131	21	152	0	1	369	45	414	63	15.2	64010	1,557	2,024	0.40	1.9	38.2	41.0	38.2		4010	福井大森河野線	3	4		

平成17年度道路交通センサス 一般交通量調査 箇所別基本表(交通量調査)

道路種別	路線名		観測地点名			調区 査問 単番 位号	都 市 区 道 府 県 村 コ ー ド	管 理 指 定 区 分	区 間 延 長 (km)	改 良 済 み 延 長 (km)	5.5 m 以 上 改 良 済 み 延 長 (km)	自 専 道 延 長 (km)	平日12時間交通量			平日24時間自動車類交通量(台)						平日交通量観測の別	平日12 時 間 自 動 交 車 通 量 (台)	平日12・ 24時間 調 査 の 別	休 日 交 通 量 観 測 の 別	休 日 24 時 間 自 動 交 車 通 量 (台)	休 日 12 時 間 自 動 交 車 通 量 (台)	休 日 12・ 24時間 調 査 の 別
	路 線 番 号	路 線 名	市 郡 区 町 村 丁 字	区 間 延 長 (km)	歩 行 者 類 (人)								自 転 車 類 (台)	動 力 付 き 二 輪 車 類 (台)	乗用車類			貨物車類			合計							
															乗 用 車	バ ス	計	小 型 貨 物 車	普 通 貨 物 車	計								
4	3	福井大森河野線	(越前市小杉町)	64011	18209	2		7.0	6.6	4.3	0.0	13	19	14	600	3	603	92	53	145	748	580	1			452	353	1
4	3	福井大森河野線	南条郡南越前町糠	4012	18209	2		5.0	2.1	1.7	0.0	207	43	72	937	10	947	331	83	414	1,361	1,039	1	9	640	509	1	
			計	6				43.7	36.2	22.0							1,344			570	1,914	1,471						
4	4	越前宮崎線	(丹生郡越前町古屋)	64013	18423	2		12.8	7.4	4.7	0.0	13	17	14	466	2	468	67	40	107	575	439	1		341	277	1	
			計	1				12.8	7.4	4.7							468			107	575	439						
4	5	福井加賀線	福井市勝見1丁目	4014	18201	2		2.5	2.5	2.5	0.0	202	535	128	20,202	208	20,410	4,165	1,126	5,291	25,701	19,038	1	9	16,307	12,450	1	
4	5	福井加賀線	福井市春山2丁目	4015	18201	2		1.4	1.4	1.4	0.0	329	1,175	149	20,385	252	20,637	3,183	662	3,845	24,482	18,135	1	9	16,238	12,397	1	
4	5	福井加賀線	福井市二の宮5丁目	4016	18201	2		4.3	4.3	4.3	0.0	940	1,111	174	24,001	234	24,235	3,419	953	4,372	28,607	21,190	1	9	20,576	15,706	1	
4	5	福井加賀線	福井市川合鷺塚町	4017	18210	2		5.5	5.5	5.4	0.0	2	38	31	9,766	65	9,831	3,636	928	4,564	14,395	11,159	1	9	10,890	8,509	1	
4	5	福井加賀線	坂井市春江町西長田	4018	18210	2		3.7	3.7	3.7	0.0	1	22	17	6,499	46	6,545	1,792	994	2,786	9,331	7,233	1	9	6,934	5,419	1	
4	5	福井加賀線	あわら市下番	4019	18208	2		2.5	2.5	2.5	0.0	7	4	13	3,843	44	3,887	1,085	686	1,771	5,658	4,386	1	9	4,426	3,458	1	
4	5	福井加賀線	あわら市田中々	4020	18208	2		2.8	2.5	2.2	0.0	28	46	25	3,890	52	3,942	1,166	502	1,668	5,610	4,349	1	9	4,610	3,689	1	
			計	7				22.7	22.4	22.0							12,474			3,609	16,083	12,131						
4	6	福井四ヶ浦線	福井市若杉町	4021	18201	2		4.5	4.5	4.4	0.0	132	277	86	15,615	166	15,781	2,241	746	2,987	18,768	13,902	1	4	12,229	8,798	1	
4	6	福井四ヶ浦線	福井市竹生町	4022	18201	2		6.5	6.5	6.5	0.0	27	93	27	4,411	60	4,471	1,029	438	1,467	5,938	4,603	1	9	5,506	4,302	1	
4	6	福井四ヶ浦線	福井市滝波町	4023	18201	2		4.8	4.8	4.8	0.0	44	18	11	496	6	502	105	69	174	676	516	1	9	943	750	1	
4	6	福井四ヶ浦線	(福井市宿堂町)	64024	18201	2		8.2	8.2	4.5	0.0	32	2	7	1,951	48	1,999	899	334	1,233	3,232	2,467	1		2,472	2,010	1	
4	6	福井四ヶ浦線	丹生郡越前町	44001	18423	2		3.7	1.1	0.6	0.0	12	4	29	384	8	392	193	33	226	618	472	1	9	686	537	1	
			計	5				27.7	25.1	20.8							4,344			1,255	5,599	4,221						
4	7	三国東尋坊芦原線	(坂井市三国町安島(東尋坊))	64025	18210	2		11.5	11.5	11.5	0.0	79	8	38	2,472	131	2,603	608	146	754	3,357	2,602	1		3,997	3,123	1	
			計	1				11.5	11.5	11.5							2,603			754	3,357	2,602						
4	9	芦原丸岡線	あわら市坂ノ下	4026	18208	2		4.5	4.5	3.9	0.0	13	132	38	5,201	114	5,315	1,193	443	1,636	6,951	5,388	1	9	5,866	4,584	1	
4	9	芦原丸岡線	坂井市坂井町下関	4027	18208	2		7.5	7.5	6.8	0.0	0	15	16	7,227	59	7,286	1,508	940	2,448	9,734	7,546	1	9	6,449	5,039	1	
			計	2				12.0	12.0	10.7							6,547			2,144	8,690	6,737						
4	10	丸岡川西線	坂井市丸岡町山久保	4028	18210	2		11.9	11.9	11.9	0.0	0	4	17	713	9	722	258	69	327	1,049	813	1	9	1,798	1,428	1	
4	10	丸岡川西線	坂井市丸岡町一本田	4029	18210	2		5.8	5.8	5.8	0.0	12	69	33	8,015	86	8,101	1,596	1,552	3,148	11,249	8,720	1	9	10,795	8,436	1	
4	10	丸岡川西線	坂井市春江町布施田新	4030	18210	2		6.7	6.0	5.5	0.0	0	14	15	3,973	32	4,005	989	335	1,324	5,329	4,131	1	9	4,938	3,858	1	
			計	3				24.4	23.7	23.2							3,378			1,271	4,649	3,604						
4	11	福井停車場線	福井市大手3丁目	4031	18201	2		0.4	0.4	0.4	0.0	7,405	1,345	101	8,803	1,114	9,917	1,832	371	2,203	12,120	8,978	1	9	12,785	9,762	1	
			計	1				0.4	0.4	0.4							9,917			2,203	12,120	8,978						
4	12	武生停車場線	(越前市府中1丁目)	64032	18209	2		0.5	0.5	0.5	0.0	864	336	45	4,116	150	4,266	875	109	984	5,250	3,889	1		2,916	2,098	1	
			計	1				0.5	0.5	0.5							4,266			984	5,250	3,889						
4	13	敦賀停車場線	敦賀市白銀町	4033	18202	2		0.3	0.3	0.3	0.0	1,105	738	78	10,807	442	11,249	1,744	399	2,143	13,392	9,920	1	9	11,921	9,103	1	
			計	1				0.3	0.3	0.3							11,249			2,143	13,392	9,920						

休日 平日 12時間 交通量比	平日 昼夜 率	休日 昼夜 率	平日ピーク時間交通量(台/時)															昼間と夕時 方向別 12大 時間 車混 入率 (%)	平成11年度				平日 混雑 度	休日 旅行 速度 調査の 別	混雑時平均旅行速度 (km/h)				調区 番号	路線名		道 路 種 別	
			上り					下り					計						調区 番号	平 成 17 年 度	平 成 11 年 度	平 成 17 年 度			平 成 11 年 度	路線名	路 線 番 号						
			自動車類			計		自動車類			計		自動車類			計																	
			自転車	動力 二輪	小型	大型	計	自転車	動力 二輪	小型	大型	計	自転車	動力 二輪	小型	大型	計		自転車	動力 二輪	小型	大型			計	平日	休日	平日		休日			
			台	台	台	台	台	台	台	台	台	台	台	台	台	台	台		台	台	台	台			台	台	台	台		台			
1.28	1.35	1.31	29	5	174	7	181	32	4	222	2	224	61	9	396	9	405	55	4.1	4034	5,436	7,121	0.44	1.9	15.1	15.8	15.1		4034	小浜停車場線	14	4	
					174	7	181			222	2	224			396	9	405									15.1	15.1			4034	1計		
1.28	1.35	1.31	29	5	174	7	181	32	4	222	2	224	61	9	396	9	405	55	4.1	44002	5,436	7,121	0.93	1.9	27.2	24.6	27.2		44002	小浜港線	15	4	
					174	7	181			222	2	224			396	9	405									27.2	27.2			44002	1計		
1.14	1.31	1.28	1	0	22	2	24	0	0	32	2	34	1	0	54	4	58	59	6.8	64035	347	451	0.07	1.9	42.6	37.0	42.6		4035	坂本高浜線	16	4	
1.15	1.29	1.28	0	0	83	4	87	0	0	50	10	60	0	0	133	14	147	59	12.7	4036	1,881	2,445	0.19	1.9	50.3	51.0	50.3		4036	坂本高浜線	16	4	
					41	3	44			38	5	42			79	7	86									44.8	44.8				2計		
0.85	1.29	1.28	0	1	274	16	290	6	0	240	15	255	6	1	514	31	545	53	10.4	4037	5,401	7,021	0.49	1.9	32.5	39.0	32.5		4037	勝山丸岡線	17	4	
0.95	1.29	1.28	1	0	302	46	348	0	2	897	45	942	1	2	1,199	91	1,290	73	13.4	4038	7,761	9,934	1.58	1.9	33.1	34.1	33.1		74038	勝山丸岡線	17	4	
0.95	1.29	1.28	1	0	302	46	348	0	2	897	45	942	1	2	1,199	91	1,290	73	13.4	4039	7,980	10,374	1.34	1.9	34.8	25.8	34.8	55.2	4039	勝山丸岡線	17	4	
0.73	1.29	1.28	5	1	271	46	317	1	1	446	112	558	6	2	717	158	875	64	16.4	4040	4,719	6,135	1.14	1.9	33.0	42.2	33.0		4040	勝山丸岡線	17	4	
0.73	1.29	1.28	5	1	271	46	317	1	1	446	112	558	6	2	717	158	875	64	16.4	44004	4,719	6,040	1.13	1.9	28.4	24.0	28.4		44004	勝山丸岡線	17	4	
1.09	1.29	1.26	0	0	79	8	87	4	0	140	12	152	4	0	219	20	239	64	17.1	44006	1,568	2,038	0.28	1.9	44.1	43.2	44.1		44006	勝山丸岡線	17	4	
					253	36	289			540	58	598			793	93	887									34.3	34.3				6計		
0.73	1.29	1.28	34	3	383	6	389	0	1	156	8	164	34	4	539	14	553	70	7.5	4041	4,378	5,691	0.72	1.9	31.0	48.5	31.0		4041	鯖江美山線	18	4	
0.92	1.29	1.28	0	3	370	27	397	37	1	340	15	355	37	4	710	42	752	53	6.5	4042	6,212	8,076	0.71	1.9	47.6	48.4	47.6		4042	鯖江美山線	18	4	
1.08	1.31	1.23	1	0	47	3	50	3	1	123	3	126	4	1	170	6	176	72	11.6	4043	1,568	2,007	0.27	1.9	42.0	45.8	42.0		64043	鯖江美山線	18	4	
					196	9	204			175	7	182			371	15	386									39.5	39.5				3計		
0.84	1.29	1.23	46	1	98	7	105	46	1	98	7	105	92	2	196	14	210	50	6.0	4044	1,542	1,974	0.32	1.9	31.3	31.3	31.3		64044	武生米ノ線	19	4	
0.58	1.31	1.26	0	0	136	1	137	117	0	31	1	32	117	0	167	2	169	81	6.3	64045	1,097	1,404	0.35	1.9	39.0	43.1	39.0		4045	武生米ノ線	19	4	
0.61	1.29	1.28	7	1	219	3	222	0	0	82	7	89	7	1	301	10	311	71	9.0	14044	2,161	2,809	0.44	1.9	38.0	35.3	38.0		14044	武生米ノ線	19	4	
					126	4	130			69	5	73			195	9	204									34.8	34.8				3計		
0.62	1.29	1.28	0	0	505	40	545	0	0	218	29	247	0	0	723	69	792	69	25.7	4046	6,394	8,312	0.94	1.9	44.4	43.9	44.4		4046	三国春江線	20	4	
					505	40	545			218	29	247			723	69	792									44.4	44.4				1計		
																					54047									54047	舞鶴野原港高浜線	21	4
0.63	1.31	1.23	0	5	27	10	37	3	0	15	9	24	3	5	42	19	61	61	28.3	4047	614	786	0.15	1.9	38.3	42.2	38.3		64047	舞鶴野原港高浜線	21	4	
					27	10	37			15	9	24			42	19	61									38.3	38.3				2計		
0.52	1.29	1.28	2	0	269	8	277	2	1	117	17	134	4	1	386	25	411	67	15.6	4048	3,756	4,883	0.51	1.9	51.3	42.6	51.3		64048	上中田島線	22	4	
					269	8	277			117	17	134			386	25	411									51.3	51.3				1計		
1.19	1.29	1.28	0	2	35	8	43	0	0	26	6	32	0	2	61	14	75	57	8.3	64049	1,032	1,342	0.13	1.9	23.1	42.2	23.1		4049	小浜朽木高島線	23	4	
																					54049									54049	小浜朽木高島線	23	4
					35	8	43			26	6	32			61	14	75									23.1	23.1				2計		
0.97	1.29	1.28	0	5	365	28	393	2	4	462	18	480	2	9	827	46	873	55	7.5	14050	10,086	13,112	0.82	1.9	40.9	27.1	40.9		4050	小浜上中線	24	4	
					365	28	393			462	18	480			827	46	873									40.9	40.9				1計		
0.69	1.29	1.28	0	0	355	31	386	52	2	397	22	419	52	2	752	53	805	52	10.9	4051	5,452	7,088	0.75	1.9	26.9	30.1	26.9		4051	福井今立線	25	4	
0.69	1.29	1.28	7	2	517	27	544	0	0	168	6	174	7	2	685	33	718	76	7.2	4052	4,473	5,815	1.03	1.9	43.3	36.5	43.3		4052	福井今立線	25	4	
0.63	1.31	1.26	0	1	470	9	479	4	1	181	13	194	4	2	651	22	673	71	10.4	64053	3,773	4,829	0.84	1.9	36.7	45.7	36.7		4053	福井今立線	25	4	

平成17年度道路交通センサス 一般交通量調査 箇所別基本表(交通量調査)

道路 種 別	路 線 名		観 測 地 点 名			調 査 区 単 番 位 号	都 市 区 道 府 県 村 コ ー ド	管 理 指 定 区 分	区 間 延 長 (km)	改 良 済 み 延 長 (km)	5.5 m 以 上 改 良 済 み 延 長 (km)	自 専 道 延 長 (km)	平日12時間交通量			平日24時間自動車類交通量(台)					平日 交 通 量 観 測 の 別	平 日 12 時 間 自 動 交 通 車 類 量 (台)	平 日 12 ・ 24 時 間 調 査 の 別	休 日 交 通 量 観 測 の 別	休 日 24 時 間 自 動 交 通 車 類 量 (台)	休 日 12 時 間 自 動 交 通 車 類 量 (台)	休 日 12 ・ 24 時 間 調 査 の 別			
	路 線 番 号	路 線 名	市 郡 区 町 村 丁 目 字	区 間 延 長 (km)	改 良 済 み 延 長 (km)								5.5 m 以 上 改 良 済 み 延 長 (km)	自 専 道 延 長 (km)	歩 行 者 類 (人)	自 転 車 類 (台)	動 力 付 き 二 輪 車 類 (台)	乗 用 車 類										貨 物 車 類		合 計
																		乗 用 車	バ ス	計								小 型 貨 物 車	普 通 貨 物 車	
4	34	松ヶ谷宝慶寺大野線	大野市木本	4082	18205	2		14.4	11.2	3.2	0.0	9	26	20	721	11	732	380	181	561	1,293	1	987	1	9	1,324	1,052	1		
			計	2				26.0	14.4	5.6							532			428	961		733							
4	35	久坂中ノ畑小浜線	大飯郡おおい町	44007	18483	2		9.7	2.3	1.2	0.0	9	26	20	721	11	732	380	181	561	1,293	1	987	1	9	1,324	1,052	1		
4	35	久坂中ノ畑小浜線	大飯郡おおい町	54083	18483	2		4.7	0.0	0.0	0.0																			
4	35	久坂中ノ畑小浜線	(小浜市遠敷)	64083	18204	2		9.7	5.3	3.9	0.0	1,259	411	51	3,096	44	3,140	1,063	191	1,254	4,394	3,354	1		3,017	2,453	1			
			計	3				24.1	7.6	5.1							1,936			908	2,844	2,171								
4	36	敦賀港線	敦賀市	44003	18202	2		0.4	0.4	0.4	0.0	649	553	102	3,786	15	3,801	941	160	1,101	4,902	3,631	1	9	6,093	4,653	1			
			計	1				0.4	0.4	0.4							3,801			1,101	4,902	3,631								
4	37	金津インター線	あわら市下金屋	4084	18208	2		0.3	0.3	0.3	0.0	0	3	11	2,152	45	2,197	863	858	1,721	3,918	3,037	1	9	2,285	1,786	1			
			計	1				0.3	0.3	0.3							2,197			1,721	3,918	3,037								
4	38	丸岡インター線	坂井市丸岡町猪爪	4085	18210	2		1.4	1.4	1.4	0.0	151	225	54	8,116	70	8,186	1,662	1,353	3,015	11,201	8,297	1	9	7,023	5,362	1			
			計	1				1.4	1.4	1.4							8,186			3,015	11,201	8,297								
4	39	鯖江インター線	鯖江市東鯖江4丁目	4086	18207	2		0.6	0.6	0.6	0.0	111	137	42	8,970	66	9,036	1,980	1,205	3,185	12,221	9,474	1	9	9,910	7,929	1			
			計	1				0.6	0.6	0.6							9,036			3,185	12,221	9,474								
4	40	武生インター線	越前市横市町	4087	18209	2		0.6	0.6	0.6	0.0	12	43	29	7,656	74	7,730	1,878	1,719	3,597	11,327	8,781	1	9	7,386	5,772	1			
			計	1				0.6	0.6	0.6							7,730			3,597	11,327	8,781								
			主要地方道 合計	100				567.3	483.7	407.8							3,932			1,456	5,388	4,127								
6	101	三国金津線	坂井市三国町竹松	6001	18210	2		3.6	3.6	3.6	0.0	16	57	20	3,763	32	3,795	955	398	1,353	5,148	3,842	1	9	4,164	3,387	1			
6	101	三国金津線	あわら市上番	6002	18208	2		2.7	2.7	2.7	0.0	64	41	20	4,312	50	4,362	1,044	401	1,445	5,807	4,537	1	9	4,371	3,471	1			
			計	2				6.3	6.3	6.3							4,038			1,392	5,430	4,140								
6	102	春江川西線	(坂井市春江町境)	66003	18210	2		4.4	4.4	4.4	0.0	199	356	19	2,758	34	2,792	756	376	1,132	3,924	2,928	1		2,879	2,322	1			
			計	1				4.4	4.4	4.4							2,792			1,132	3,924	2,928								
6	103	福井三国線	福井市高屋町	6004	18201	2		5.2	5.2	5.2	0.0	0	21	28	8,130	52	8,182	1,531	1,599	3,130	11,312	8,442	1	9	9,506	7,729	1			
6	103	福井三国線	(坂井市坂井町木部新保)	66005	18210	2		10.1	6.6	3.4	0.0	24	27	12	813	17	830	241	154	395	1,225	914	1		434	350	1			
			計	2				15.3	11.8	8.6							3,329			1,325	4,653	3,473								
6	104	鯖江織田線	鯖江市熊田町	6006	18207	2		6.6	6.6	5.7	0.0	26	350	70	7,259	33	7,292	1,109	1,599	2,708	10,000	7,463	1	9	5,742	4,668	1			
6	104	鯖江織田線	丹生郡越前町寺	6007	18423	2		2.3	2.3	2.3	0.0	0	40	32	4,267	60	4,327	939	499	1,438	5,765	4,302	1	9	4,026	3,274	1			
6	104	鯖江織田線	丹生郡越前町	46004	18423	2		1.7	1.7	1.7	0.0	33	36	16	1,901	32	1,933	644	161	805	2,738	2,139	1	9	2,688	2,134	1			
			計	3				10.6	10.6	9.7							5,789			2,127	7,916	5,923								
6	105	鯖江今立線	鯖江市中野町	6008	18207	2		5.9	3.9	3.3	0.0	15	194	58	7,000	45	7,045	1,707	950	2,657	9,702	7,240	1	9	8,291	6,741	1			
			計	1				5.9	3.9	3.3							7,045			2,657	9,702	7,240								

休日 平日12時間 交通量比	平日 昼夜率	休日 昼夜率	平日ピーク時間交通量(台/時)															昼間 と夕 時間 方向 率 (%)	平成11年度				平日 混雑 度	平日 旅行 速度 調査 の別	混雑時平均旅行速度 (km/h)				調区 番号	路線名		道路 種別									
			上り					下り					計						平日12時 間 自動車 交通量 (台)	平日24時 間 自動車 交通量 (台)	平日	休日			平成 17年 度	平成 11年 度	路線名	路線 番号													
			自動車 種類	動力 付き	二輪 車類	小型 車類	大型 車類	計	自動車 種類	動力 付き	二輪 車類	小型 車類	大型 車類	計	自動車 種類	動力 付き	二輪 車類													小型 車類	大型 車類		計	平日 混雑 度	平成 17年 度	平成 11年 度	平成 17年 度	平成 11年 度	調査 番号	路線名	路線 番号
調査 番号	調査 番号	調査 番号	調査 番号																																						
1.07	1.31	1.26	0	0	44	9	53	7	2	82	5	87	7	2	126	14	140	62	17.3	64082	831	1,064	0.17	1.9	38.9	40.1	38.9		4082	松ヶ谷宝慶寺大野線	34	4									
					34	8	41			55	4	58			89	11	100											2	計												
1.07	1.31	1.26	0	0	44	9	53	7	2	82	5	87	7	2	126	14	140	62	17.3	44007	998	1,277	0.73	1.9	27.5	46.6	27.5	45.4	44007	久坂中ノ畑小浜線	35	4									
																					54083							54083	久坂中ノ畑小浜線	35	4										
0.73	1.31	1.23	92	0	286	7	293	5	1	258	10	268	97	1	544	17	561	52	4.9	4083	3,386	4,334	0.47	1.9	35.6	34.1	35.6	64083	久坂中ノ畑小浜線	35	4										
					165	8	173			170	8	178			335	16	351												3	計											
1.28	1.35	1.31	29	5	174	7	181	32	4	222	2	224	61	9	396	9	405	55	4.1	44003	5,436	7,121	0.25	1.9	32.7	13.9	32.7	44003	敦賀港線	36	4										
					174	7	181			222	2	224			396	9	405												1	計											
0.59	1.29	1.28	0	0	106	46	152	1	1	176	35	211	1	1	282	81	363	58	26.7	64084	2,829	3,678	0.47	1.9	13.3	36.0	13.3	4084	金津インター線	37	4										
					106	46	152			176	35	211			282	81	363												1	計											
0.65	1.35	1.31	36	3	372	65	437	9	0	417	57	474	45	3	789	122	911	52	16.5	4085	7,516	9,846	0.93	1.9	24.8	25.5	24.8	23.6	4085	丸岡インター線	38	4									
					372	65	437			417	57	474			789	122	911												1	計											
0.84	1.29	1.25	7	2	455	66	521	6	0	448	58	506	13	2	903	124	1,027	51	11.4	4086	9,001	11,521	0.36	1.9	3.1	15.7	3.1	4086	鯖江インター線	39	4										
					455	66	521			448	58	506			903	124	1,027												1	計											
0.66	1.29	1.28	3	1	439	55	494	2	1	413	60	473	5	2	852	115	967	51	17.4	4087	7,133	9,273	0.43	1.9	18.2	26.0	18.2	4087	武生インター線	40	4										
					439	55	494			413	60	473			852	115	967												1	計											
					248	16	264			231	17	248			478	34	512												100	主要地方道 合計											
0.88	1.34	1.23	1	0	220	6	226	6	0	267	8	275	7	0	487	14	501	55	4.1	6001	4,115	5,350	0.54	1.9	32.8	30.9	32.8	6001	三国金津線	101	6										
0.77	1.28	1.26	6	0	351	19	370	4	0	207	5	212	10	0	558	24	582	64	8.8	6002	4,785	6,077	0.87	1.9	29.5	35.3	29.5	6002	三国金津線	101	6										
					276	12	288			241	7	248			517	18	536												2	計											
0.79	1.34	1.24	23	0	199	6	205	118	0	203	8	211	141	0	402	14	416	51	6.9	6003	2,928	3,806	0.47	1.9	38.4	26.6	38.4	66003	春江川西線	102	6										
					199	6	205			203	8	211			402	14	416												1	計											
0.92	1.34	1.23	3	2	720	29	749	3	2	423	25	448	6	4	1,143	54	1,197	63	12.5	6004	9,687	12,593	1.17	1.9	39.2	39.3	39.2	50.1	6004	福井三国線	103	6									
0.38	1.34	1.24	2	0	189	7	196	3	0	61	4	65	5	0	250	11	261	75	11.7	66005	914	1,188	0.19	1.9	46.8	34.2	46.8	66005	福井三国線	103	6										
					369	14	384			184	11	195			554	26	579												2	計											
0.63	1.34	1.23	6	4	345	43	388	20	1	396	31	427	26	5	741	74	815	52	14.8	6006	7,194	9,352	0.76	1.9	37.5	27.5	37.5	6006	鯖江織田線	104	6										
0.76	1.34	1.23	4	2	382	15	397	9	1	217	11	228	13	3	599	26	625	64	5.9	6007	4,301	5,591	0.70	1.9	44.8	57.3	44.8	6007	鯖江織田線	104	6										
1.00	1.28	1.26	15	4	188	3	191	0	0	62	8	70	15	4	250	11	261	73	7.9	46004	2,114	2,685	0.37	1.9	29.9	29.7	29.9	46004	鯖江織田線	104	6										
					328	31	358			304	23	327			631	53	685												3	計											
0.93	1.34	1.23	4	4	419	10	429	5	2	390	9	399	9	6	809	19	828	52	6.7	6008	7,261	9,439	0.71	1.9	54.5	46.9	54.5	6008	鯖江今立線	105	6										
					419	10	429			390	9	399			809	19	828												1	計											

平成17年度道路交通センサス 一般交通量調査 箇所別基本表(交通量調査)

道路 種別	路線名		観測地点名		調 査 区 単 番 位 号	都 市 区 道 府 県 村 コ ー ド	管 理 区 分	指 定 区 分	区 間 延 長 (km)	改 良 済 み 延 長 (km)	5.5 m 以 上 改 良 済 み 延 長 (km)	自 専 道 延 長 (km)	平日12時間交通量					平日24時間自動車種類交通量(台)					平 日 交 通 量 観 測 の 別	平 日 12 時 間 交 通 量 観 測 の 別	休 日 交 通 量 観 測 の 別	休 日 12 時 間 交 通 量 観 測 の 別	休 日 24 時 間 交 通 量 観 測 の 別	休 日 12 時 間 交 通 量 観 測 の 別
	路 線 番 号	路線名	市 郡 区 町 村 丁 目 字	調 査 区									平日12時間交通量					平日24時間自動車種類交通量(台)										
													歩 行 者 類 (人)	自 転 車 類 (台)	動 力 付 き 二 輪 車 類 (台)	乗 用 車 類			貨 物 車 類		合 計							
																乗 用 車	バ ス	計	小 型 貨 物 車	普 通 貨 物 車		計						
6	106	三国丸岡停車場線	坂井市三国町楽田	6009	18210	2		3.6	3.6	3.6	0.0	1	18	15	8,328	49	8,377	1,916	1,045	2,961	11,338	1	8,461	1	9	9,526	7,745	1
6	106	三国丸岡停車場線	坂井市坂井町上兵庫	6010	18210	2		7.4	5.6	3.4	0.0	38	194	15	3,530	15	3,545	1,086	507	1,593	5,138	1	3,834	1	9	3,597	2,925	1
		計		2				11.0	9.2	7.0										2,041	7,167							
6	107	泊小浜停車場線	(小浜市阿納尻)	66011	18204	2		7.4	6.9	6.7	0.0	0	5	21	894	10	904	512	148	660	1,564	1,167	1		1	1,709	1,378	1
6	107	泊小浜停車場線	(小浜市宇久)	66012	18204	8		9.9	9.9	9.8	0.0	0	0	10	222	4	226	156	23	179	405	346	1		1	601	518	1
		計		2				17.3	16.8	16.5										385	901							
6	108	春江丸岡線	(坂井市坂井町上新庄)	66013	18210	2		5.8	5.3	4.6	0.0	4	25	13	2,474	5	2,479	659	272	931	3,410	2,545	1		1	2,055	1,657	1
		計		1				5.8	5.3	4.6										931	3,410							
6	109	南横地芦原線	坂井市坂井町若宮	6014	18210	2		10.6	8.5	7.4	0.0	10	104	14	1,899	28	1,927	167	152	319	2,246	1,676	1	9	1,431	1,165	1	
		計		1				10.6	8.5	7.4										319	2,246							
6	110	中川松岡線	(坂井市丸岡町女形谷)	66015	18210	2		10.1	6.3	4.3	0.0	31	18	9	530	18	548	243	122	365	913	681	1		1	440	355	1
6	110	中川松岡線	吉田郡永平寺町松岡下合月	6016	18322	2		3.0	3.0	3.0	0.0	95	98	30	5,050	61	5,111	999	542	1,541	6,652	4,964	1	9	5,002	4,067	1	
		計		2				13.1	9.3	7.3										634	2,227							
6	111	舟橋松岡線	(福井市寺前町)	66017	18201	2		6.4	0.8	0.4	0.0	29	116	21	832	12	844	242	40	282	1,126	880	1		1	847	689	1
		計		1				6.4	0.8	0.4										282	1,126							
6	112	栢神谷鳴鹿森田線	(勝山市野向町深谷)	66018	18206	2		12.4	9.5	5.5	0.0	20	21	24	391	7	398	341	92	433	831	620	1		1	877	707	1
6	112	栢神谷鳴鹿森田線	坂井市丸岡町四郎丸	6019	18210	2		9.5	9.5	9.1	0.0	25	50	19	6,050	34	6,084	959	1,175	2,134	8,218	6,133	1	9	4,402	3,580	1	
		計		2				21.9	19.0	14.6										1,171	4,035							
6	113	稲津松岡線	吉田郡永平寺町松岡吉野	6020	18201	2		10.9	6.2	5.6	0.0	61	178	44	3,078	49	3,127	885	336	1,221	4,348	3,397	1	9	1,019	810	1	
		計		1				10.9	6.2	5.6										1,221	4,348							
6	114	吉野福井線	福井市南四ツ居1丁目	6021	18201	2		8.7	2.4	1.6	0.0	108	378	70	10,606	153	10,759	2,453	731	3,184	13,943	11,917	1	9	11,883	9,358	1	
6	114	吉野福井線	福井市日の出4丁目	6022	18201	2		2.2	2.2	2.2	0.0	229	899	124	19,058	244	19,302	3,696	728	4,424	23,726	17,974	1	9	20,122	16,359	1	
		計		2				10.9	4.6	3.8										3,434	15,918							
6	115	殿下福井線	福井市	46014	18201	2		3.2	3.2	3.2	0.0	4	31	47	1,104	20	1,124	289	123	412	1,536	1,313	1	9	2,190	1,781	1	
6	115	殿下福井線	福井市羽坂町	6023	18201	2		8.1	8.1	7.5	0.0	6	26	7	2,158	8	2,166	569	512	1,081	3,247	2,423	1	9	4,316	3,510	1	
6	115	殿下福井線	福井市学園1丁目	6024	18201	2		2.9	2.9	2.9	0.0	170	599	103	14,912	242	15,154	2,711	670	3,381	18,535	14,042	1	9	13,187	10,722	1	
6	115	殿下福井線	福井市	46040	18201	2		3.1	3.1	3.1	0.0	422	174	38	1,653	35	1,688	637	230	867	2,555	1,907	1	9	1,119	912	1	
		計		4				17.3	17.3	16.7										1,304	5,369							
6	116	徳光福井線	福井市下六条町	6025	18201	2		6.9	5.2	3.3	0.0	176	207	43	6,164	71	6,235	1,160	545	1,705	7,940	5,925	1	9	5,798	4,714	1	
		計		1				6.9	5.2	3.3										1,705	7,940							
6	117	今立池田線	越前市	46005	18209	2		7.0	3.9	3.9	0.0	33	36	16	1,895	31	1,926	652	288	940	2,866	2,139	1	9	2,688	2,134	1	
6	117	今立池田線	今立郡池田町	56005	18382	2		0.9	0.0	0.0	0.0																	
6	117	今立池田線	今立郡池田町	46006	18382	2		4.0	2.3	0.6	0.0	33	36	16	1,895	31	1,926	652	288	940	2,866	2,139	1	9	2,688	2,134	1	
		計		3				11.9	6.2	4.5										940	2,866							

休 交 日 平 日 12 時 間	平 日 昼 夜 率	休 日 昼 夜 率	平 日 ピーク 時 間 交 通 量 (台/時)															昼 間 と 夕 時 重 方 向 率 (%)	12 大 時 間 車 混 入 率 (%)	平成11年度				平 日 混 雑 度	平 日 旅 行 速 度 調 査 の 別	休 日 旅 行 速 度 調 査 の 別	混雑時平均旅行速度 (km/h)				調 区 査 問 単 番 位 号	路 線 名		道 路 種 別 番 号
			上 り					下 り					計							平 成 17 年 度	平 成 11 年 度	平 成 17 年 度	平 成 11 年 度				路 線 名	路 線 番 号						
			自 動 車 類			計		自 動 車 類			計		自 動 車 類			計																		
			自 転 車 類	動 力 付 き 二 輪 車 類	小 型 車 類	大 型 車 類	計	自 転 車 類	動 力 付 き 二 輪 車 類	小 型 車 類	大 型 車 類	計	自 転 車 類	動 力 付 き 二 輪 車 類	小 型 車 類	大 型 車 類	計			平 成 17 年 度	平 成 11 年 度	平 成 17 年 度	平 成 11 年 度											
0.92	1.34	1.23	0	3	503	15	518	0	1	371	11	382	0	4	874	26	900	58	5.9	6009	9,101	11,831	0.79	1.9	51.0	43.9	51.0	6009	三国丸岡停車場線	106	6			
0.76	1.34	1.23	61	0	305	9	314	5	0	191	8	199	66	0	496	17	513	61	6.5	66010	3,625	4,713	0.62	1.9	37.9	29.5	37.9	6010	三国丸岡停車場線	106	6			
					370	11	381			250	9	259			620	20	640									41.4		41.4	2	計				
1.18	1.34	1.24	0	0	27	4	31	1	3	111	5	116	1	3	138	9	147	79	6.4	6011	1,167	1,517	0.22	1.9	40.1	46.7	40.1	66011	泊小浜停車場線	107	6			
1.50	1.17	1.16	0	1	29	2	31	0	0	8	0	8	0	1	37	2	39	79	6.9	6012	346	446	0.08	1.9	31.3	75.8	31.3	66012	泊小浜停車場線	107	6			
					28	3	31			52	2	54			80	5	85									34.5		34.5	2	計				
0.65	1.34	1.24	5	1	271	2	273	1	0	147	1	148	6	1	418	3	421	65	3.9	6013	2,545	3,309	0.43	1.9	37.8	21.0	37.8	67.4	66013	春江丸岡線	108	6		
					271	2	273			147	1	148			418	3	421									37.8		37.8	1	計				
0.70	1.34	1.23	2	0	125	2	127	32	0	111	6	117	34	0	236	8	244	52	3.7	66014	1,769	2,300	0.25	1.9	35.8	40.3	35.8	6014	南横地芦原線	109	6			
					125	2	127			111	6	117			236	8	244									35.8		35.8	1	計				
0.52	1.34	1.24	0	0	36	5	41	5	1	59	5	64	5	1	95	10	105	61	13.5	6015	681	885	0.35	1.9	43.2	44.2	43.2	66015	中川松岡線	110	6			
0.82	1.34	1.23	10	0	255	5	260	5	3	307	13	320	15	3	562	18	580	55	5.1	6016	5,777	7,510	0.68	1.9	28.1	23.8	28.1	6016	中川松岡線	110	6			
					86	5	91			116	7	123			202	12	214									38.5		38.5	2	計				
0.78	1.28	1.23	3	3	75	0	75	5	1	41	2	43	8	4	116	2	118	64	4.7	6017	880	1,118	0.56	1.9	35.2	33.8	35.2	66017	舟橋松岡線	111	6			
					75	0	75			41	2	43			116	2	118									35.2		35.2	1	計				
1.14	1.34	1.24	0	1	26	2	28	1	2	40	1	41	1	3	66	3	69	59	8.9	66018	620	806	0.30	1.9	35.6	44.2	35.6	66018	枊神谷鳴鹿森田線	112	6			
0.58	1.34	1.23	0	1	238	19	257	3	2	479	31	510	3	3	717	50	767	66	12.7	6019	4,808	6,250	0.85	1.9	34.0	38.5	34.0	6019	枊神谷鳴鹿森田線	112	6			
					118	9	127			230	14	244			348	23	372									34.9		34.9	2	計				
0.24	1.28	1.26	80	0	264	17	281	2	5	170	8	178	82	5	434	25	459	61	10.2	66020	1,925	2,445	0.55	1.9	37.3	41.8	37.3	6020	稲津松岡線	113	6			
					264	17	281			170	8	178			434	25	459									37.3		37.3	1	計				
0.79	1.17	1.27	11	9	552	30	582	16	3	592	18	610	27	12	1,144	48	1,192	51	6.6	6021	12,380	15,970	1.06	1.9	34.0	34.0	34.0	33.3	6021	吉野福井線	114	6		
0.91	1.32	1.23	38	13	864	28	892	42	4	748	20	768	80	17	1,612	48	1,660	54	4.6	6022	23,280	29,798	1.05	1.9	17.8	21.7	17.8	19.8	6022	吉野福井線	114	6		
					615	30	645			623	18	642			1,238	48	1,286									28.7		28.7	2	計				
1.36	1.17	1.23	0	0	87	4	91	0	1	100	0	100	0	1	187	4	191	52	10.1	46014	1,210	1,561	0.18	1.9	37.2	39.7	37.2	46014	殿下福井線	115	6			
1.45	1.34	1.23	0	0	98	12	110	12	0	375	14	389	12	0	473	26	499	78	14.4	6023	4,213	5,477	0.52	1.9	37.6	37.0	37.6	6023	殿下福井線	115	6			
0.76	1.32	1.23	24	3	705	20	725	19	5	785	14	799	43	8	1,490	34	1,524	52	5.7	6024	13,967	17,878	1.46	1.9	18.6	23.6	18.6	25.6	6024	殿下福井線	115	6		
0.48	1.34	1.23	7	0	110	5	115	24	1	143	7	150	31	1	253	12	265	57	6.8	46040	1,831	2,380	0.31	1.9	38.8	43.8	38.8	46040	殿下福井線	115	6			
					200	11	210			351	10	361			551	21	572									32.2		32.2	4	計				
0.80	1.34	1.23	12	3	299	3	302	10	2	349	9	358	22	5	648	12	660	54	3.3	6025	5,532	7,192	0.67	1.9	29.6	32.9	29.6	6025	徳光福井線	116	6			
					299	3	302			349	9	358			648	12	660									29.6		29.6	1	計				
1.00	1.34	1.26	15	4	188	3	191	0	0	62	8	70	15	4	250	11	261	73	7.9	46005	2,114	2,748	0.41	1.9	41.7	54.7	41.7	46005	今立池田線	117	6			
																					56005													
1.00	1.34	1.26	15	4	188	3	191	0	0	62	8	70	15	4	250	11	261	73	7.9	46006	2,114	2,748	0.41	1.9	27.4	28.2	27.4	46006	今立池田線	117	6			
					188	3	191			62	8	70			250	11	261									35.0		35.0	3	計				

平成17年度道路交通センサス 一般交通量調査 箇所別基本表(交通量調査)

道路 種別	路線名		観測地点名			調区 査問 単番 位号	都 市 区 道 府 県 村 コ ー ド	管 理 指 定 区 分	区 間 延 長 (km)	改 良 済 み 延 長 (km)	5.5 m 以 上 改 良 済 み 延 長 (km)	自 専 道 延 長 (km)	平日12時間交通量			平日24時間自動車類交通量(台)					平日交通 量観測 の別	平日12 時 間 自 動 交 通 車 類 量 (台)	平日12・ 24時間 調 査 の 別	休 日 交 通 量 観 測 の 別	休 日 24 時 間 自 動 交 通 車 類 量 (台)	休 日 12 時 間 自 動 交 通 車 類 量 (台)	休 日 12・ 24時間 調 査 の 別	
	路 線 番 号	路 線 名	市 郡 区 町 村 丁 目 字	区 間 延 長 (km)	歩 行 者 類 (人)								自 転 車 類 (台)	動 力 付 き 二 輪 車 類 (台)	乗 用 車 類			貨 物 車 類		合 計								
															乗 用 車	バ ス	計	小 型 貨 物 車	普 通 貨 物 車									計
6	118	東美浜停車場線	三方郡美浜町	46076	18442	2		2.3	2.2	2.2	0.0	4	31	47	1,225	16	1,241	308	210	518	1,759	1	1,313	1	9	2,190	1,781	1
		計		1				2.3	2.2	2.2							1,241			518	1,759	1	1,313					
6	119	三国停車場線	坂井市三国町	46021	18210	2		0.4	0.4	0.4	0.0	649	553	102	3,667	19	3,686	947	160	1,107	4,793	1	3,631	1	9	6,093	4,653	1
		計		1				0.4	0.4	0.4							3,686			1,107	4,793	1	3,631					
6	120	細呂木停車場北潟線	(あわら市指中)	66026	18208	2		4.7	4.7	4.3	0.0	23	50	16	1,045	18	1,063	372	186	558	1,621	1	1,210	1		1,084	874	1
		計		1				4.7	4.7	4.3							1,063			558	1,621	1	1,210					
6	121	芦原湯町停車場線	あわら市	46022	18208	2		0.1	0.1	0.1	0.0	649	553	102	3,493	19	3,512	962	174	1,136	4,648	1	3,631	1	9	6,093	4,653	1
		計		1				0.1	0.1	0.1							3,512			1,136	4,648	1	3,631					
6	122	芦原温泉停車場線	あわら市	46023	18208	2		0.5	0.5	0.5	0.0	649	553	102	3,667	19	3,686	947	160	1,107	4,793	1	3,631	1	9	6,093	4,653	1
		計		1				0.5	0.5	0.5							3,686			1,107	4,793	1	3,631					
6	123	芦原温泉停車場中川線	あわら市矢地	6027	18208	2		4.6	4.6	4.6	0.0	6	42	19	3,790	103	3,893	1,015	936	1,951	5,844	1	4,361	1	9	2,913	2,368	1
6	123	芦原温泉停車場中川線	あわら市	46041	18208	2		1.1	1.1	1.1	0.0	422	174	38	1,653	35	1,688	637	230	867	2,555	1	1,907	1	9	1,119	912	1
		計		2				5.7	5.7	5.7							3,467			1,742	5,209	1	3,887					
6	124	牛ノ谷停車場線	あわら市	46042	18208	2		3.1	2.6	2.3	0.0	422	174	38	1,653	35	1,688	637	230	867	2,555	1	1,907	1	9	1,119	912	1
		計		1				3.1	2.6	2.3							1,688			867	2,555	1	1,907					
6	125	森田停車場線	福井市	46064	18201	2		0.2	0.2	0.2	0.0	13	31	24	2,882	27	2,909	763	365	1,128	4,037	1	3,058	1	9	2,572	2,041	1
		計		1				0.2	0.2	0.2							2,909			1,128	4,037	1	3,058					
6	126	森田停車場中角線	福井市天池町	6028	18201	2		1.8	1.8	1.8	0.0	31	153	31	4,620	49	4,669	1,046	540	1,586	6,255	1	4,887	1	9	4,174	3,315	1
		計		1				1.8	1.8	1.8							4,669			1,586	6,255	1	4,887					
6	127	白山中居神社朝日線	(大野市小谷堂)	66029	18205	2		6.3	2.3	2.1	0.0	0	0	0	54	15	69	52	80	132	201	1	172	1		142	122	1
6	127	白山中居神社朝日線	大野市具皿	6030	18205	2		6.6	6.6	0.0	0.0	0	0	4	146	13	159	132	39	171	330	1	282	1	9	659	520	1
		計		2				12.9	8.9	2.1							115			152	267	1	228					
6	128	福井停車場米松線	福井市宝永2丁目	6031	18201	2		1.0	1.0	1.0	0.0	255	649	84	7,537	521	8,058	1,488	292	1,780	9,838	1	7,453	1	9	11,022	8,962	1
6	128	福井停車場米松線	(福井市松本1丁目)	76032	18201	2		1.7	1.7	1.7	0.0	255	649	84	7,537	521	8,058	1,488	292	1,780	9,838	1	7,453	1	9	11,022	8,962	1
		計		2				2.7	2.7	2.7							8,058			1,780	9,838	1	7,453					
6	129	福井新停車場線	福井市	46043	18201	2		0.1	0.1	0.0	0.0	422	174	38	1,749	36	1,785	622	110	732	2,517	1	1,907	1	9	1,119	912	1
		計		1				0.1	0.1	0.0							1,785			732	2,517	1	1,907					
6	130	河内熊川線	三方上中郡若狭町	46052	18501	2		4.8	0.0	0.0	0.0	3	13	35	492	5	497	258	39	297	794	1	679	1	9	708	622	1
		計		1				4.8	0.0	0.0							497			297	794	1	679					
6	131	勝山停車場線	勝山市本町2丁目	6033	18206	2		2.3	2.3	2.3	0.0	104	240	80	3,934	95	4,029	1,093	227	1,320	5,349	1	4,052	1	9	2,556	2,078	1
		計		1				2.3	2.3	2.3							4,029			1,320	5,349	1	4,052					
6	132	平泉寺線	勝山市猪野	6034	18206	2		1.9	1.9	1.9	0.0	4	31	47	1,225	16	1,241	308	210	518	1,759	1	1,313	1	9	2,190	1,781	1
		計		1				1.9	1.9	1.9							1,241			518	1,759	1	1,313					

休日 平日12時間 交通量比	平日 昼夜率	休日 昼夜率	平日ピーク時間交通量(台/時)															昼間 と夕 時重 方向 率 (%)	12 大型 時間 車混 入率 (%)	平成11年度				平日 混雑 度	平日 旅行 速度 調査 の別	休日 旅行 速度 調査 の別	混雑時平均旅行速度 (km/h)				調区 番号	路線名		道 路種 別
			上り					下り					計							平日 17年 度	平日 11年 度	平日 17年 度	平日 11年 度				路線名	路 線 番 号						
			自動車類			計	自動車類			計	自動車類			計	自 転車 類	動 力付 き	二 輪車 類												計					
			自 転車 類	動 力付 き	二 輪車 類		小 型車 類	大 型車 類	計		自 転車 類	動 力付 き	二 輪車 類																	小 型車 類		大 型車 類	計	
1.36	1.34	1.23	0	0	87	4	91	0	1	100	0	100	0	1				187	4	191	52	10.1	46076	1,239	1,611	0.17	1.9	36.8		31.0	36.8	46076	東美浜停車場線	118
					87	4	91			100	0	100			187	4	191									36.8		36.8	1	計				
1.28	1.32	1.31	29	5	174	7	181	32	4	222	2	224	61	9	396	9	405	55	4.1	46021	3,497	4,476	0.44	1.9	30.6	22.2	30.6	46021	三国停車場線	119	6			
					174	7	181			222	2	224			396	9	405									30.6		30.6	1	計				
0.72	1.34	1.24	6	4	128	5	133	1	0	52	2	54	7	4	180	7	187	71	9.8	6026	1,210	1,573	0.23	1.9	42.3	45.9	42.3	66026	細呂木停車場北湯線	120	6			
					128	5	133			52	2	54			180	7	187									42.3		42.3	1	計				
1.28	1.28	1.31	29	5	174	7	181	32	4	222	2	224	61	9	396	9	405	55	4.1	46022	3,497	4,441	0.35	1.9	21.2	60.0	21.2	46022	芦原湯町停車場線	121	6			
					174	7	181			222	2	224			396	9	405									21.2		21.2	1	計				
1.28	1.32	1.31	29	5	174	7	181	32	4	222	2	224	61	9	396	9	405	55	4.1	46023	3,497	4,476	0.42	1.9	23.5	23.1	23.5	46023	芦原温泉停車場線	122	6			
					174	7	181			222	2	224			396	9	405									23.5		23.5	1	計				
0.54	1.34	1.23	1	2	209	54	263	2	0	323	39	362	3	2	532	93	625	58	16.7	6027	4,239	5,511	0.66	1.9	36.4	43.0	36.4	6027	芦原温泉停車場中川線	123	6			
0.48	1.34	1.23	7	0	110	5	115	24	1	143	7	150	31	1	253	12	265	57	6.8	46041	1,831	2,380	0.30	1.9	52.8	33.0	52.8	46041	芦原温泉停車場中川線	123	6			
					190	45	234			288	33	321			478	77	556									38.7		38.7	2	計				
0.48	1.34	1.23	7	0	110	5	115	24	1	143	7	150	31	1	253	12	265	57	6.8	46042	1,831	2,380	0.28	1.9	30.3	39.9	30.3	46042	牛ノ谷停車場線	124	6			
					110	5	115			143	7	150			253	12	265									30.3		30.3	1	計				
0.67	1.32	1.26	1	1	241	10	251	0	1	161	8	169	1	2	402	18	420	60	12.0	46064	2,969	3,800	0.41	1.9	25.7	6.5	25.7	46064	森田停車場線	125	6			
					241	10	251			161	8	169			402	18	420									25.7		25.7	1	計				
0.68	1.28	1.26	7	1	353	25	378	10	1	243	18	261	17	2	596	43	639	59	10.9	6028	5,036	6,396	0.68	1.9	32.2	41.5	32.2	6028	森田停車場中角線	126	6			
					353	25	378			243	18	261			596	43	639									32.2		32.2	1	計				
0.71	1.17	1.16	0	0	4	5	9	0	0	3	10	13	0	0	7	15	22	59	54.7	6029	172	177	0.37	1.9	36.9	48.8	36.9	66029	白山中居神社朝日線	127	6			
1.84	1.17	1.27	0	1	23	7	30	0	0	7	2	9	0	1	30	9	39	77	17.7	66030	410	529	0.09	1.9	48.5	54.4	48.5	6030	白山中居神社朝日線	127	6			
					14	6	20			5	6	11			19	12	31									42.0		42.0	2	計				
1.20	1.32	1.23	21	4	335	27	362	36	5	348	20	368	57	9	683	47	730	50	10.1	6031	14,070	18,010	0.52	1.9	19.0	21.2	19.0	6031	福井停車場米松線	128	6			
1.20	1.32	1.23	21	4	335	27	362	36	5	348	20	368	57	9	683	47	730	50	10.1	6032	13,847	17,724	0.55	1.9	24.3	12.4	24.3	76032	福井停車場米松線	128	6			
					335	27	362			348	20	368			683	47	730									22.0		22.0	2	計				
0.48	1.32	1.23	7	0	110	5	115	24	1	143	7	150	31	1	253	12	265	57	6.8	46043	1,831	2,344	0.44	1.9	19.6	21.2	19.6	46043	福井新停車場線	129	6			
					110	5	115			143	7	150			253	12	265									19.6		19.6	1	計				
0.92	1.17	1.14	2	3	60	1	61	0	2	18	0	18	2	5	78	1	79	77	5.7	46052	668	862	0.44	1.9	24.8	30.4	24.8	46052	河内熊川線	130	6			
					60	1	61			18	0	18			78	1	79									24.8		24.8	1	計				
0.51	1.32	1.23	14	4	309	12	321	16	1	186	6	192	30	5	495	18	513	63	7.1	66033	3,837	4,911	0.56	1.9	26.7	22.5	26.7	6033	勝山停車場線	131	6			
					309	12	321			186	6	192			495	18	513									26.7		26.7	1	計				
1.36	1.34	1.23	0	0	87	4	91	0	1	100	0	100	0	1	187	4	191	52	10.1	66034	1,288	1,674	0.16	1.9	40.2	37.0	40.2	6034	平泉寺線	132	6			
					87	4	91			100	0	100			187	4	191									40.2		40.2	1	計				

平成17年度道路交通センサス 一般交通量調査 箇所別基本表(交通量調査)

道路 種別	路線名		観測地点名			調 査 区 単 番 位 号	都 市 区 道 府 県 村 コ ー ド	管 理 指 定 区 分	区 間 延 長 (km)	改 良 済 み 延 長 (km)	5.5 m 以 上 改 良 済 み 延 長 (km)	自 専 道 延 長 (km)	平日12時間交通量			平日24時間自動車類交通量(台)					平日 交 通 量 観 測 の 別	平日 12 時 間 自 動 交 車 通 量 (台)	平日 12 ・ 24 時 間 調 査 の 別	休 日 交 通 量 観 測 の 別	休 日 24 時 間 自 動 交 車 通 量 (台)	休 日 12 時 間 自 動 交 車 通 量 (台)	休 日 12 ・ 24 時 間 調 査 の 別			
	路 線 番 号	路 線 名	市 郡 区 町 村 丁 目 字	区 間 延 長 (km)	改 良 済 み 延 長 (km)								5.5 m 以 上 改 良 済 み 延 長 (km)	自 専 道 延 長 (km)	歩 行 者 類 (人)	自 転 車 類 (台)	動 力 付 き 二 輪 車 類 (台)	乗用車類										貨物車類		合 計
																		乗 用 車	バ ス	計								小 型 貨 物 車	普 通 貨 物 車	
6	134	鯖江停車場線	鯖江市	46024	18207	2		0.6	0.6	0.6	0.0	649	553	102	3,667	19	3,686	947	160	1,107	4,793	1	3,631	1	9	6,093	4,653	1		
		計		1				0.6	0.6	0.6							3,686			1,107	4,793	1	3,631							
6	135	谷北六呂師線	勝山市	46044	18206	2		7.5	5.0	1.5	0.0	422	174	38	1,477	41	1,518	609	104	713	2,231	1	1,907	1	9	1,119	912	1		
		計		1				7.5	5.0	1.5							1,518			713	2,231	1	1,907							
6	136	帆山王子保停車場線	越前市	46065	18209	2		2.5	2.2	2.2	0.0	13	31	24	2,728	25	2,753	787	558	1,345	4,098	1	3,058	1	9	2,572	2,041	1		
6	136	帆山王子保停車場線	越前市	56035	18209	2		0.6	0.0	0.0	0.0																			
6	136	帆山王子保停車場線	(越前市下平吹町)	66035	18209	2		1.8	1.4	1.4	0.0	55	54	14	1,494	5	1,499	673	901	1,574	3,073	1	2,293	1		1,300	1,048	1		
		計		3				4.9	3.6	3.6							2,228			1,441	3,669	1	2,738							
6	137	柚山城趾線	(南条郡南越前町鯖波)	66036	18404	2		1.0	1.0	0.5	0.0	3	5	7	777	7	784	339	544	883	1,667	1	1,244	1		1,455	1,173	1		
		計		1				1.0	1.0	0.5							784			883	1,667	1	1,244							
6	138	今庄停車場線	南条郡南越前町	46015	18404	2		0.3	0.3	0.3	0.0	4	31	47	1,229	17	1,246	303	132	435	1,681	1	1,313	1	9	2,190	1,781	1		
		計		1				0.3	0.3	0.3							1,246			435	1,681	1	1,313							
6	140	敦賀柳ヶ瀬線	(敦賀市刀根)	66037	18202	2		5.2	4.4	4.4	0.0	15	8	7	622	30	652	244	49	293	945	1	808	1		1,553	1,339	1		
		計		1				5.2	4.4	4.4							652			293	945	1	808							
6	141	竹波立石縄間線	三方郡美浜町竹波	6119	18442	2		5.9	5.7	5.4	0.0	7	9	15	2,707	181	2,888	1,124	378	1,502	4,390	1	3,276	1	9	2,916	2,371	1		
6	141	竹波立石縄間線	敦賀市手	6120	18202	2		11.9	11.9	10.5	0.0	1	3	7	1,435	110	1,545	701	215	916	2,461	1	2,103	1	9	3,494	2,752	1		
		計		2				17.8	17.6	15.9							1,990			1,110	3,100	1	2,492							
6	142	松島若葉線	敦賀市木崎	6038	18202	2		2.7	2.6	2.6	0.0	90	454	97	13,059	94	13,153	2,147	683	2,830	15,983	1	12,108	1	9	17,367	14,119	1		
		計		1				2.7	2.6	2.6							13,153			2,830	15,983	1	12,108							
6	143	松原栗野停車場線	(敦賀市櫛川)	66039	18202	2		7.6	6.2	6.1	0.0	53	170	23	1,167	17	1,184	435	260	695	1,879	1	1,402	1		781	630	1		
		計		1				7.6	6.2	6.1							1,184			695	1,879	1	1,402							
6	144	三方停車場線	三方上中郡若狭町	46030	18501	2		0.1	0.1	0.1	0.0	16	18	25	1,513	7	1,520	379	95	474	1,994	1	1,558	1	9	1,444	1,175	1		
		計		1				0.1	0.1	0.1							1,520			474	1,994	1	1,558							
6	145	十村停車場線	三方上中郡若狭町	46077	18501	2		0.8	0.1	0.1	0.0	4	31	47	1,229	17	1,246	303	132	435	1,681	1	1,313	1	9	2,190	1,781	1		
		計		1				0.8	0.1	0.1							1,246			435	1,681	1	1,313							
6	146	東小浜停車場線	小浜市	46031	18204	2		0.5	0.5	0.5	0.0	16	18	25	1,513	7	1,520	379	95	474	1,994	1	1,558	1	9	1,444	1,175	1		
		計		1				0.5	0.5	0.5							1,520			474	1,994	1	1,558							
6	147	瓜生今福線	坂井市丸岡町	46066	18210	2		1.9	1.9	1.9	0.0	13	31	24	2,728	25	2,753	787	558	1,345	4,098	1	3,058	1	9	2,572	2,041	1		
		計		1				1.9	1.9	1.9							2,753			1,345	4,098	1	3,058							
6	148	加斗停車場線	小浜市	46078	18204	2		0.6	0.0	0.0	0.0	4	31	47	1,225	16	1,241	308	210	518	1,759	1	1,313	1	9	2,190	1,781	1		
		計		1				0.6	0.0	0.0							1,241			518	1,759	1	1,313							

休日 平日 12時間	平日 昼夜率	休日 昼夜率	平日ピーク時間交通量(台/時)															昼間と夕時重方向率 (%)	12大 時間 混入 率 (%)	平成11年度			平日 混雑 度	平日 旅行 速度 調査 の別	混雑時平均旅行速度 (km/h)				調区 番号	路線名		道 路 種 別
			上り					下り					計							平日 17年 度	平成 11年 度	平成 17年 度			平成 11年 度	路線名	路 線 番 号					
			自動車類			計		自動車類			計		自動車類			計																
			自 転 車 類	動 力 付 き	二 輪 車 類	小 型 車 類	大 型 車 類	計	自 転 車 類	動 力 付 き	二 輪 車 類	小 型 車 類	大 型 車 類	計	自 転 車 類	動 力 付 き	二 輪 車 類											小 型 車 類		大 型 車 類	計	
1.28	1.32	1.31	29	5	174	7	181	32	4	222	2	224	61	9	396	9	405	55	4.1	46024	3,497	4,476	0.40	1.9	17.8	23.9	17.8	46024	鯖江停車場線	134	6	
					174	7	181			222	2	224			396	9	405											1	計			
0.48	1.17	1.23	7	0	110	5	115	24	1	143	7	150	31	1	253	12	265	57	6.8	46044	1,831	2,362	0.60	1.9	43.5	39.1	43.5	46044	谷北六呂師線	135	6	
					110	5	115			143	7	150			253	12	265												1	計		
0.67	1.34	1.26	1	1	241	10	251	0	1	161	8	169	1	2	402	18	420	60	12.0	46065 56035	2,969	3,860	0.50	1.9	38.6	24.7	38.6	46065	帆山王子保停車場線	136	6	
0.46	1.34	1.24	0	1	48	21	69	13	1	228	26	254	13	2	276	47	323	79	32.4	6035	2,293	2,935	0.50	1.9	39.8	28.7	39.8	66035	帆山王子保停車場線	136	6	
					160	15	175			189	16	205			349	30	379												3	計		
0.94	1.34	1.24	0	0	63	21	84	0	1	96	15	111	0	1	159	36	195	57	37.2	66036	1,244	1,617	0.20	1.9	34.3	40.9	34.3	66036	仙山城趾線	137	6	
					63	21	84			96	15	111			159	36	195												1	計		
1.36	1.28	1.23	0	0	87	4	91	0	1	100	0	100	0	1	187	4	191	52	10.1	46015	1,210	1,537	0.17	1.9	29.2	27.0	29.2	46015	今庄停車場線	138	6	
					87	4	91			100	0	100			187	4	191												1	計		
1.66	1.17	1.16	0	0	36	3	39	3	0	48	0	48	3	0	84	3	87	55	9.0	6037	808	1,101	0.10	1.9	44.6	48.5	44.6	66037	敦賀柳ヶ瀬線	140	6	
					36	3	39			48	0	48			84	3	87												1	計		
0.72	1.34	1.23	0	1	52	3	55	1	0	507	23	530	1	1	559	26	585	91	10.0	46002	2,733	3,553	0.78	1.9	40.1	47.2	40.1	6119	竹波立石縄間線	141	6	
1.31	1.17	1.27	1	1	260	49	309	0	0	31	3	34	1	1	291	52	343	90	14.7	46003	4,278	5,519	0.64	1.9	38.3	45.5	38.3	51.0	6120	竹波立石縄間線	141	6
					191	34	225			189	10	198			380	43	423												2	計		
1.17	1.32	1.23	25	6	651	19	670	18	4	760	37	797	43	10	1,411	56	1,467	54	5.6	6038	14,702	18,819	1.14	1.9	21.8	16.4	21.8	17.0	6038	松島若葉線	142	6
					651	19	670			760	37	797			1,411	56	1,467												1	計		
0.45	1.34	1.24	8	0	92	8	100	3	4	96	8	104	11	4	188	16	204	51	12.7	6039	1,402	1,823	0.21	1.9	44.9	38.8	44.9	66039	松原栗野停車場線	143	6	
					92	8	100			96	8	104			188	16	204												1	計		
0.75	1.28	1.23	1	0	78	3	81	4	1	132	10	142	5	1	210	13	223	64	5.4	46030	1,402	1,781	0.36	1.9	18.0	5.2	18.0	46030	三方停車場線	144	6	
					78	3	81			132	10	142			210	13	223												1	計		
1.36	1.28	1.23	0	0	87	4	91	0	1	100	0	100	0	1	187	4	191	52	10.1	46077	1,239	1,574	0.48	1.9	22.5	32.0	22.5	46077	十村停車場線	145	6	
					87	4	91			100	0	100			187	4	191												1	計		
0.75	1.28	1.23	1	0	78	3	81	4	1	132	10	142	5	1	210	13	223	64	5.4	46031	1,402	1,781	0.34	1.9	29.0	25.7	29.0	46031	東小浜停車場線	146	6	
					78	3	81			132	10	142			210	13	223												1	計		
0.67	1.34	1.26	1	1	241	10	251	0	1	161	8	169	1	2	402	18	420	60	12.0	46066	2,969	3,860	0.47	1.9	47.8	31.1	47.8	46066	瓜生今福線	147	6	
					241	10	251			161	8	169			402	18	420												1	計		
1.36	1.34	1.23	0	0	87	4	91	0	1	100	0	100	0	1	187	4	191	52	10.1	46078	1,239	1,611	0.54	1.9	27.0	24.0	27.0	28.8	46078	加斗停車場線	148	6
					87	4	91			100	0	100			187	4	191												1	計		

平成17年度道路交通センサス 一般交通量調査 箇所別基本表(交通量調査)

道路種別	路線名		観測地点名			調区 査問 単番 位号	都 市 区 道 府 県 村 コ ー ド	管 理 指 定 区 分	区 間 延 長 (km)	改 良 済 み 延 長 (km)	5.5 m 以 上 改 良 済 み 延 長 (km)	自 専 道 延 長 (km)	平日12時間交通量			平日24時間自動車類交通量(台)					平日交通量観測の別	平日12 時 間 自 動 交 通 車 類 量 (台)	平日12・ 24時間 観測の 別	休 日 24 時 間 自 動 交 通 車 類 量 (台)	休 日 12 時 間 自 動 交 通 車 類 量 (台)	休 日 12・ 24時間 観測の 別		
	路 線 番 号	路 線 名	市 郡 区 町 村 丁 目 字	歩 行 者 類 (人)	自 転 車 類 (台)								動 力 付 き 二 輪 車 類 (台)	乗用車類			貨物車類			合 計								
														乗 用 車	バ ス	計	小 型 貨 物 車	普 通 貨 物 車	計									
6	149	音海中津海線	大飯郡高浜町小黒飯	6040	18481	2		8.0	8.0	7.5	0.0	0	7	9	1,576	81	1,657	767	116	883	2,540	1	2,171	1	9	1,726	1,361	1
			計	1				8.0	8.0	7.5							1,657			883	2,540		2,171					
6	150	青郷停車場線	大飯郡高浜町	46079	18481	2		0.1	0.1	0.1	0.0	4	31	47	1,225	16	1,241	308	210	518	1,759	1	1,313	1	9	2,190	1,781	1
			計	1				0.1	0.1	0.1							1,241			518	1,759		1,313					
6	151	加戸三国線	坂井市三国町	46016	18210	2		1.0	0.2	0.2	0.0	4	31	47	1,291	17	1,308	298	127	425	1,733	1	1,313	1	9	2,190	1,781	1
			計	1				1.0	0.2	0.2							1,308			425	1,733		1,313					
6	152	波松芦原線	(あわら市城)	66041	18208	2		4.2	4.0	0.9	0.0	33	11	16	1,356	26	1,382	649	297	946	2,328	1	1,737	1		1,711	1,380	1
			計	1				4.2	4.0	0.9							1,382			946	2,328		1,737					
6	153	水口牛ノ谷線	あわら市青ノ木	6042	18208	2		6.5	6.5	6.4	0.0	7	32	21	2,604	21	2,625	763	344	1,107	3,732	1	2,785	1	9	1,880	1,528	1
			計	1				6.5	6.5	6.4							2,625			1,107	3,732		2,785					
6	154	高柳矢地線	(坂井市坂井町東)	66043	18210	2		10.2	5.2	3.9	0.0	274	53	18	1,835	12	1,847	551	228	779	2,626	1	1,960	1		1,673	1,349	1
			計	1				10.2	5.2	3.9							1,847			779	2,626		1,960					
6	155	八幡横越線	(福井市昭和新町)	66044	18201	2		6.0	5.1	2.0	0.0	0	2	3	1,478	6	1,484	377	349	726	2,210	1	1,649	1		2,175	1,754	1
			計	1				6.0	5.1	2.0							1,484			726	2,210		1,649					
6	156	佐野山岸線	坂井市三国町西野中	6045	18210	2		7.4	7.4	4.0	0.0	0	11	5	1,661	28	1,689	124	224	348	2,037	1	1,520	1	9	1,612	1,311	1
			計	1				7.4	7.4	4.0							1,689			348	2,037		1,520					
6	159	長畑金津線	(坂井市坂井町河和田)	66046	18210	2		5.2	5.2	5.2	0.0	40	110	9	1,730	20	1,750	501	381	882	2,632	1	1,964	1		1,456	1,174	1
			計	1				5.2	5.2	5.2							1,750			882	2,632		1,964					
6	160	板倉高江線	坂井市丸岡町南横地	6047	18210	2		5.9	5.4	3.4	0.0	13	73	9	2,723	20	2,743	577	341	918	3,661	1	2,860	1	9	1,741	1,384	1
6	160	板倉高江線	坂井市春江町東太郎丸	6048	18210	2		2.6	2.6	2.3	0.0	70	192	29	5,505	19	5,524	1,183	769	1,952	7,476	1	5,579	1	9	5,499	4,471	1
			計	2				8.5	8.0	5.7							3,594			1,234	4,828		3,692					
6	163	高江針原線	坂井市春江町針原	6049	18210	2		1.9	1.9	1.5	0.0	14	37	14	2,651	28	2,679	568	430	998	3,677	1	2,744	1	9	2,320	1,887	1
			計	1				1.9	1.9	1.5							2,679			998	3,677		2,744					
6	164	大畑松岡線	吉田郡永平寺町松岡渡新田	6050	18201	2		8.8	5.2	4.3	0.0	38	138	74	11,692	79	11,771	1,999	1,450	3,449	15,220	1	11,358	1	9	8,049	6,545	1
			計	1				8.8	5.2	4.3							11,771			3,449	15,220		11,358					
6	165	京善原目線	福井市重立町	6051	18322	2		5.2	3.8	1.4	0.0	12	13	17	2,839	36	2,875	845	104	949	3,824	1	3,268	1	9	5,035	3,966	1
			計	1				5.2	3.8	1.4							2,875			949	3,824		3,268					
6	166	北潟平山線	坂井市三国町池上	6052	18208	2		7.7	3.4	1.7	0.0	5	9	4	569	11	580	163	257	420	1,000	1	746	1	9	2,072	1,685	1
			計	1				7.7	3.4	1.7							580			420	1,000		746					
6	167	磯部島西瓜屋線	坂井市丸岡町	46007	18210	2		3.4	3.4	2.8	0.0	33	36	16	1,895	31	1,926	652	288	940	2,866	1	2,139	1	9	2,688	2,134	1
			計	1				3.4	3.4	2.8							1,926			940	2,866		2,139					

休日 平日 12時間	平日 昼夜率	休日 昼夜率	平日ピーク時間交通量(台/時)															昼間 と 夕方 時間帯 の 方向 別 割合 (%)	12 大型 車 混入 率 (%)	平成11年度			平日 混雑 度	平日 旅行 速度 調査 の 別	休日 旅行 速度 調査 の 別	混雑時平均旅行速度 (km/h)				調区 番号	路線名		道 路 種 別		
			上り					下り					計			平日 12時 間 自 動 車 通 車 類 量 (台)	平日 24時 間 自 動 車 通 車 類 量 (台)			平日 17年 度	平日 11年 度	平日 17年 度				平日 11年 度	路線名	路線 番号							
			自動車類			計			自動車類			計			自動車類														計						
			自 動 車 類	二 輪 車 類	計	自 動 車 類	二 輪 車 類	計	自 動 車 類	二 輪 車 類	計	自 動 車 類	二 輪 車 類	計	自 動 車 類														二 輪 車 類		計	自 動 車 類		二 輪 車 類	計
0.63	1.17	1.27	0	0	366	22	388	6	2	80	3	83	6	2	446	25	471	82	8.3	66040	3,289	4,243	0.48	1.9	42.5	35.6	42.5	6040	音海中津海線	149	6				
					366	22	388			80	3	83			446	25	471											1	計						
1.36	1.34	1.23	0	0	87	4	91	0	1	100	0	100	0	1	187	4	191	52	10.1	46079	1,239	1,611	0.21	1.9	24.0	27.7	24.0	46079	青郷停車場線	150	6				
					87	4	91			100	0	100			187	4	191											1	計						
1.36	1.32	1.23	0	0	87	4	91	0	1	100	0	100	0	1	187	4	191	52	10.1	46016	1,210	1,549	0.60	1.9	25.2	25.1	25.2	46016	加戸三国線	151	6				
					87	4	91			100	0	100			187	4	191											1	計						
0.79	1.34	1.24	2	2	115	16	131	1	0	55	18	73	3	2	170	34	204	64	11.5	6041	1,737	2,258	0.35	1.9	41.4	44.7	41.4	66041	波松芦原線	152	6				
					115	16	131			55	18	73			170	34	204											1	計						
0.55	1.34	1.23	0	0	239	3	242	0	1	149	7	156	0	1	388	10	398	61	6.0	66042	2,469	3,210	0.41	1.9	42.5	45.0	42.5	6042	水口牛ノ谷線	153	6				
					239	3	242			149	7	156			388	10	398											1	計						
0.69	1.34	1.24	8	0	73	4	77	1	1	230	3	233	9	1	303	7	310	75	5.2	6043	1,960	2,548	0.76	1.9	28.9	33.4	28.9	33.1	66043	高柳矢地線	154	6			
					73	4	77			230	3	233			303	7	310											1	計						
1.06	1.34	1.24	0	0	141	12	153	0	0	124	5	129	0	0	265	17	282	54	14.5	6044	1,649	2,144	0.81	1.9	37.8	38.2	37.8	66044	八幡横越線	155	6				
					141	12	153			124	5	129			265	17	282											1	計						
0.86	1.34	1.23	0	0	185	0	185	6	0	166	17	183	6	0	351	17	368	50	9.5	66045	1,373	1,785	0.24	1.9	42.1	41.6	42.1	6045	佐野山岸線	156	6				
					185	0	185			166	17	183			351	17	368											1	計						
0.60	1.34	1.24	33	0	121	12	133	0	0	118	7	125	33	0	239	19	258	52	13.3	6046	1,964	2,553	0.31	1.9	39.4	35.0	39.4	66046	長畑金津線	159	6				
					121	12	133			118	7	125			239	19	258											1	計						
0.48	1.28	1.26	6	0	180	7	187	3	0	191	25	216	9	0	371	32	403	54	11.4	66047	2,351	2,986	0.47	1.9	23.6	26.6	23.6	6047	板倉高江線	160	6				
0.80	1.34	1.23	21	1	334	11	345	10	3	256	3	259	31	4	590	14	604	57	7.0	6048	5,090	6,617	0.79	1.9	31.2	22.3	31.2	6048	板倉高江線	160	6				
					227	8	235			211	18	229			438	26	464											2	計						
0.69	1.34	1.23	1	2	158	9	167	9	1	186	7	193	10	3	344	16	360	54	9.6	66049	2,931	3,810	0.44	1.9	34.0	35.1	34.0	6049	高江針原線	163	6				
					158	9	167			186	7	193			344	16	360											1	計						
0.58	1.34	1.23	5	5	626	27	653	12	1	594	23	617	17	6	1,220	50	1,270	51	6.4	6050	10,822	14,069	0.95	1.9	27.3	28.2	27.3	6050	大畑松岡線	164	6				
					626	27	653			594	23	617			1,220	50	1,270											1	計						
1.21	1.17	1.27	0	2	76	2	78	1	0	456	4	460	1	2	532	6	538	86	3.5	6051	6,342	8,181	0.77	1.9	30.1	39.2	30.1	35.3	6051	京善原目線	165	6			
					76	2	78			456	4	460			532	6	538											1	計						
2.26	1.34	1.23	1	0	27	17	44	1	1	26	15	41	2	1	53	32	85	52	28.8	66052	872	1,134	0.15	1.9	41.9	29.3	41.9	6052	北潟平山線	166	6				
					27	17	44			26	15	41			53	32	85											1	計						
1.00	1.34	1.26	15	4	188	3	191	0	0	62	8	70	15	4	250	11	261	73	7.9	46007	2,114	2,748	0.44	1.9	39.4	32.0	39.4	46007	磯部島西瓜屋線	167	6				
					188	3	191			62	8	70			250	11	261											1	計						

平成17年度道路交通センサス 一般交通量調査 箇所別基本表(交通量調査)

道路種別	路線番号	路線名	観測地点名			調区 査問 単番 位号	都市区 道府町 村コー ド	管 理 指 定 区 分	区 間 延 長 (km)	改 良 済 み 延 長 (km)	5.5 m 以 上 改 良 (km)	自 専 道 延 長 (km)	平日12時間交通量			平日24時間自動車類交通量(台)					平日交通 量観測 の別	平日12 時 間 自 動 交 通 車 類 量 (台)	平日12・ 24時間 観測の 別	休 日 24 時 間 自 動 交 通 車 類 量 (台)	休 日 12 時 間 自 動 交 通 車 類 量 (台)	休 日 12 ・ 24 時 間 観 測 の 別			
			歩 行 者 類 (人)	自 転 車 類 (台)	動 力 付 き 二 輪 車 類 (台)								乗 用 車 類			貨 物 車 類		合 計											
													乗 用 車	バ ス	計	小 型 貨 物 車	普 通 貨 物 車		計										
6	168	藤巻下荒井線	(勝山市遅羽町中島)			66053	18206	2	12.9	11.9	10.9	0.0	9	22	18	2,026	21	2,047	895	791	1,686	3,733	2,786	1	2,160	1,742	1		
		計				1			12.9	11.9	10.9							2,047			1,686	3,733	2,786						
6	169	平泉寺大渡線	(勝山市平泉寺町大渡)			66054	18206	2	3.2	2.5	2.5	0.0	5	1	11	312	8	320	207	76	283	603	450	1	595	480	1		
		計				1			3.2	2.5	2.5							320			283	603	450						
6	170	五条方下荒井線	(大野市友兼)			66055	18205	2	9.8	9.1	0.0	0.0	17	74	8	803	5	808	445	217	662	1,470	1,097	1	869	701	1		
		計				1			9.8	9.1	0.0							808			662	1,470	1,097						
6	171	五条方松原出勝山線	(大野市中出)			66056	18205	2	12.2	9.8	0.0	0.0	15	23	21	322	10	332	263	84	347	679	507	1	537	433	1		
		計				1			12.2	9.8	0.0							332			347	679	507						
6	172	皿谷大野線	福井市			46045	18201	2	0.8	0.0	0.0	0.0	422	174	38	1,477	41	1,518	609	104	713	2,231	1	1,907	1	9	1,119	912	1
6	172	皿谷大野線	福井市			56057	18201	2	4.0	0.0	0.0	0.0																	
6	172	皿谷大野線	(大野市牛ヶ原)			66057	18205	2	2.5	0.9	0.4	0.0	0	0	0	1,039	5	1,044	1,017	393	1,410	2,454	1,831	1	1,605	1,294	1		
6	172	皿谷大野線	大野市上中野			6058	18205	2	2.1	2.1	0.0	0.0	55	104	60	7,669	115	7,784	2,042	719	2,761	10,545	1	7,989	1	9	7,464	6,069	1
		計				4			9.4	3.0	0.4							3,735			1,832	5,567	4,237						
6	173	上小池勝原線	(大野市下打波)			66059	18205	2	20.8	0.9	0.7	0.0	17	0	1	275	7	282	81	419	500	782	668	1	237	204	1		
		計				1			20.8	0.9	0.7							282			500	782	668						
6	174	上大納下山線	(大野市下大納)			66060	18205	2	7.6	7.6	0.0	0.0	0	0	4	156	31	187	140	28	168	355	303	1	316	272	1		
		計				1			7.6	7.6	0.0							187			168	355	303						
6	175	熊河池田線	大野市熊河			56061	18205	2	3.7	0.0	0.0	0.0																	
6	175	熊河池田線	(今立郡池田町水海)			66061	18382	2	10.9	3.5	3.5	0.0	21	14	11	290	7	297	259	106	365	662	566	1	622	536	1		
		計				2			14.6	3.5	3.5							297			365	662	566						
6	176	御本丸大手町線	福井市			46025	18201	2	0.1	0.1	0.1	0.0	649	553	102	3,667	19	3,686	947	160	1,107	4,793	1	3,631	1	9	6,093	4,653	1
		計				1			0.1	0.1	0.1							3,686			1,107	4,793	3,631						
6	177	山奥九十九橋線	福井市			46063	18201	2	1.0	1.0	1.0	0.0	334	430	73	10,009	54	10,063	1,937	652	2,589	12,652	1	9,585	1	9	9,277	7,544	1
		計				1			1.0	1.0	1.0							10,063			2,589	12,652	9,585						
6	178	篠尾出作線	福井市成願寺町			6062	18201	2	6.0	5.7	3.9	0.0	18	28	41	8,061	35	8,096	2,655	2,197	4,852	12,948	1	9,663	1	9	6,126	4,982	1
		計				1			6.0	5.7	3.9							8,096			4,852	12,948	9,663						
6	179	渕上志比口線	福井市四ツ居2丁目			6063	18201	2	2.1	2.1	2.1	0.0	334	430	73	10,009	54	10,063	1,937	652	2,589	12,652	1	9,585	1	9	9,277	7,544	1
		計				1			2.1	2.1	2.1							10,063			2,589	12,652	9,585						
6	180	東郷福井線	福井市下馬町			6064	18201	2	6.6	6.6	5.4	0.0	81	292	50	7,206	99	7,305	1,435	900	2,335	9,640	1	7,194	1	9	7,513	6,110	1
6	180	東郷福井線	福井市			46046	18201	2	3.2	3.2	3.2	0.0	422	174	38	1,653	35	1,688	637	230	867	2,555	1	1,907	1	9	1,119	912	1
		計				2			9.8	9.8	8.6							5,471			1,856	7,327	5,468						
6	181	東郷麻生津線	(福井市下河北町)			66065	18201	2	4.5	4.5	4.5	0.0	1	10	6	2,667	17	2,684	661	1,171	1,832	4,516	3,370	1	2,199	1,773	1		
		計				1			4.5	4.5	4.5							2,684			1,832	4,516	3,370						
6	182	三尾野別所線	福井市江守の里2丁目			6066	18201	2	7.4	5.5	4.2	0.0	56	55	40	10,651	81	10,732	2,425	1,386	3,811	14,543	1	10,853	1	9	9,132	7,425	1

休日 平日12時間 交通量比	平日 昼夜率	休日 昼夜率	平日ピーク時間交通量(台/時)															昼間と 夕時重方向率 (%)	12大 時間車 混入率 (%)	平成11年度				平日 混雑度	平日 旅行速度 調査の別	休日 旅行速度 調査の別	混雑時平均旅行速度 (km/h)				調区 番号	路線名		道路 種別
			上り					下り					計							平日 17年度	平日 11年度	平日 17年度	平日 11年度				路線名	路線 番号						
			自動車類			計		自動車類			計		自動車類			計																		
			自転車 類	動力 二輪 車類	小型 車類	大型 車類	計	自転車 類	動力 二輪 車類	小型 車類	大型 車類	計	自転車 類	動力 二輪 車類	小型 車類	大型 車類	計												調査 単 位 号	平成 17 年度		平成 11 年度	平成 17 年度	
0.63	1.34	1.24	1	1	256	16	272	1	0	114	18	132	2	1	370	34	404	67	22.1	6053	2,786	3,622	0.49	1.9	43.4	45.1	43.4	43.4	66053	藤巻下荒井線	168	6		
					256	16	272			114	18	132			370	34	404									43.4		43.4		1	計			
1.07	1.34	1.24	0	1	14	7	21	0	0	33	1	34	0	1	47	8	55	62	11.6	6054	450	585	0.21	1.9	33.9	45.5	33.9	33.9	66054	平泉寺大渡線	169	6		
					14	7	21			33	1	34			47	8	55									33.9		33.9		1	計			
0.64	1.34	1.24	1	0	37	10	47	10	0	106	8	114	11	0	143	18	161	71	13.2	6055	1,097	1,426	0.22	1.9	35.9	31.6	35.9	35.9	66055	五条方下荒井線	170	6		
					37	10	47			106	8	114			143	18	161									35.9		35.9		1	計			
0.85	1.34	1.24	0	0	21	3	24	5	1	49	5	54	5	1	70	8	78	69	11.4	66056	507	659	0.10	1.9	50.0	38.8	50.0	50.0	66056	五条方松原出勝山線	171	6		
					21	3	24			49	5	54			70	8	78									50.0		50.0		1	計			
0.48	1.17	1.23	7	0	110	5	115	24	1	143	7	150	31	1	253	12	265	57	6.8	46045	1,831	2,362	0.97	1.9	31.0	39.5	31.0	51.4	46045	皿谷大野線	172	6		
																					56057									56057	皿谷大野線	172	6	
0.71	1.34	1.24	0	0	83	9	92	0	0	122	15	137	0	0	205	24	229	60	14.7	6057	1,831	2,380	0.29	1.9	38.3	34.9	38.3	38.3	66057	皿谷大野線	172	6		
0.76	1.32	1.23	6	2	412	37	449	5	3	354	49	403	11	5	766	86	852	53	9.6	6058	7,684	9,836	0.77	1.9	36.0	36.9	36.0	36.1	6058	皿谷大野線	172	6		
					215	19	234			215	27	242			430	46	477									36.1		36.1		4	計			
0.31	1.17	1.16	0	0	27	32	59	0	0	4	26	30	0	0	31	58	89	66	63.0	6059	668	862	0.65	1.9	28.2	40.7	28.2	28.2	66059	上小池勝原線	173	6		
					27	32	59			4	26	30			31	58	89									28.2		28.2		1	計			
0.90	1.17	1.16	0	0	14	3	17	0	0	19	4	23	0	0	33	7	40	58	18.5	6060	303	391	0.06	1.9	45.0	53.3	45.0	45.0	66060	上大納下山線	174	6		
					14	3	17			19	4	23			33	7	40									45.0		45.0		1	計			
																					56061									56061	熊河池田線	175	6	
0.95	1.17	1.16	0	0	29	4	33	8	0	54	3	57	8	0	83	7	90	63	19.1	66061	566	730	0.09	1.9	39.5	29.0	39.5	39.5	66061	熊河池田線	175	6		
					29	4	33			54	3	57			83	7	90									39.5		39.5		2	計			
1.28	1.32	1.31	29	5	174	7	181	32	4	222	2	224	61	9	396	9	405	55	4.1	46025	3,497	4,476	0.34	1.9	20.0	7.2	20.0	20.0	46025	御本丸大手町線	176	6		
					174	7	181			222	2	224			396	9	405									20.0		20.0		1	計			
0.79	1.32	1.23	15	4	463	17	480	25	2	600	28	628	40	6	1,063	45	1,108	57	6.6	46063	10,051	12,865	1.12	1.9	24.4	17.6	24.4	24.4	46063	山奥九十九橋線	177	6		
					463	17	480			600	28	628			1,063	45	1,108									24.4		24.4		1	計			
0.52	1.34	1.23	1	1	543	49	592	5	4	599	39	638	6	5	1,142	88	1,230	52	16.0	6062	7,758	10,085	1.03	1.9	35.2	31.9	35.2	41.1	6062	篠尾出作線	178	6		
					543	49	592			599	39	638			1,142	88	1,230									35.2		35.2		1	計			
0.79	1.32	1.23	15	4	463	17	480	25	2	600	28	628	40	6	1,063	45	1,108	57	6.6	6063	10,051	12,865	1.19	1.9	16.3	10.5	16.3	16.3	6063	洲上志比口線	179	6		
					463	17	480			600	28	628			1,063	45	1,108									16.3		16.3		1	計			
0.85	1.34	1.23	12	1	283	19	302	19	2	414	19	433	31	3	697	38	735	59	6.8	6064	6,315	8,210	0.76	1.9	35.2	22.2	35.2	35.2	6064	東郷福井線	180	6		
0.48	1.34	1.23	7	0	110	5	115	24	1	143	7	150	31	1	253	12	265	57	6.8	46046	1,831	2,380	0.30	1.9	39.1	34.4	39.1	39.1	46046	東郷福井線	180	6		
					227	14	241			326	15	341			552	30	582									36.4		36.4		2	計			
0.53	1.34	1.24	0	0	165	21	186	0	0	199	40	239	0	0	364	61	425	56	28.2	6065	3,370	4,381	0.50	1.9	21.7	28.8	21.7	21.7	66065	東郷麻生津線	181	6		
					165	21	186			199	40	239			364	61	425									21.7		21.7		1	計			
0.68	1.34	1.23	6	2	822	33	855	6	1	723	24	747	12	3	1,545	57	1,602	53	6.4	6066	10,630	13,819	1.36	1.9	39.1	33.9	39.1	24.2	6066	三尾野別所線	182	6		

平成17年度道路交通センサス 一般交通量調査 箇所別基本表(交通量調査)

道路種別	路線名		観測地点名			調区 査問 単番 位号	都 市 区 道 府 県 村 コ ー ド	管 理 指 定 区 分	区 間 延 長 (km)	改 良 済 み 延 長 (km)	5.5 m 以 上 改 良 済 み 延 長 (km)	自 専 道 延 長 (km)	平日12時間交通量			平日24時間自動車類交通量(台)					平日 交 通 量 観 測 の 別	平日 12 時 間 交 通 量 観 測 の 別	平日 12 時 間 交 通 量 観 測 の 別	休 日 ・ 24 時 間 交 通 量 観 測 の 別	休 日 ・ 24 時 間 交 通 量 観 測 の 別	休 日 ・ 24 時 間 交 通 量 観 測 の 別	休 日 ・ 24 時 間 交 通 量 観 測 の 別							
	路 線 番 号	路 線 名	市 郡 区 町 村 丁 目 字	区 間 延 長 (km)	改 良 済 み 延 長 (km)								5.5 m 以 上 改 良 済 み 延 長 (km)	自 専 道 延 長 (km)	歩 行 者 類 (人)	自 転 車 類 (台)	動 力 付 き 二 輪 車 類 (台)	乗 用 車 類										貨 物 車 類		合 計				
																		乗 用 車	バ ス	計								小 型 貨 物 車	普 通 貨 物 車		計			
			計	1				7.4	5.5	4.2								10,732				3,811	14,543	10,853										
6	183	上一光大丹生線	(福井市上一光町)	66067	18201	2		8.3	4.7	4.7	0.0	0	0	0	70	1	71	68	32	100	171			146	1		231	199	1					
			計	1				8.3	4.7	4.7										100	171			146										
6	184	別所朝日線	(丹生郡越前町天谷)	66068	18423	2		6.6	5.9	5.9	0.0	0	10	6	343	15	358	202	75	277	635			543	1		776	669	1					
6	184	別所朝日線	(丹生郡越前町横山)	66069	18423	2		4.6	4.6	4.6	0.0	1	9	10	1,516	33	1,549	564	114	678	2,227			1,903	1		2,000	1,724	1					
			計	2				11.2	10.5	10.5										442	1,289			1,102										
6	185	鯖江清水線	鯖江市神中町2丁目	6070	18207	2		1.0	1.0	0.9	0.0	48	186	58	13,970	106	14,076	3,182	1,263	4,445	18,521	1		14,031	1	9	11,860	9,642	1					
6	185	鯖江清水線	鯖江市杉本町	6071	18207	2		4.2	3.9	3.9	0.0	16	99	56	7,092	43	7,135	1,902	1,248	3,150	10,285	1		7,675	1	9	4,551	3,701	1					
			計	2				5.2	4.9	4.8										3,399	11,869			8,897										
6	186	神明停車場線	鯖江市	46026	18207	2		0.1	0.1	0.1	0.0	649	553	102	3,667	19	3,686	947	160	1,107	4,793	1		3,631	1	9	6,093	4,653	1					
			計	1				0.1	0.1	0.1										1,107	4,793			3,631										
6	187	寺朝日線	丹生郡越前町佐々生	6072	18423	2		4.1	4.1	4.1	0.0	5	111	23	3,573	47	3,620	906	520	1,426	5,046	1		3,766	1	9	3,050	2,481	1					
			計	1				4.1	4.1	4.1										1,426	5,046			3,766										
6	188	石田家久停車場線	鯖江市大倉町	6073	18207	2		6.1	5.5	4.0	0.0	389	42	16	1,659	16	1,675	379	199	578	2,253	1		1,681	1	9	965	786	1					
			計	1				6.1	5.5	4.0										578	2,253			1,681										
6	189	青野鯖江線	鯖江市平井町	6074	18207	2		8.1	7.4	6.3	0.0	28	189	51	5,316	37	5,353	1,128	555	1,683	7,036	1		5,251	1	9	5,671	4,612	1					
			計	1				8.1	7.4	6.3										1,683	7,036			5,251										
6	190	小曽原武生線	越前市上太田町	6075	18209	2		10.7	10.7	9.1	0.0	147	395	92	7,796	46	7,842	1,878	791	2,669	10,511	1		7,844	1	9	8,182	6,653	1					
6	190	小曽原武生線	越前市錦町	6076	18209	2		1.9	1.9	1.9	0.0	146	726	148	15,343	128	15,471	2,968	429	3,397	18,868	1		15,096	2	9	13,986	11,373	2					
			計	2				12.6	12.6	11.0										2,779	11,771			8,938										
6	191	鯖江浅水線	鯖江市	46008	18201	2		6.1	3.8	3.3	0.0	33	36	16	1,895	31	1,926	652	288	940	2,866	1		2,139	1	9	2,688	2,134	1					
			計	1				6.1	3.8	3.3										940	2,866			2,139										
6	192	上河内北中線	鯖江市	46017	18207	2		2.5	1.2	1.1	0.0	4	31	47	1,225	16	1,241	308	210	518	1,759	1		1,313	1	9	2,190	1,781	1					
			計	1				2.5	1.2	1.1										518	1,759			1,313										
6	193	藤木新堂線	(越前市朽飯町)	66077	18209	2		3.2	2.7	2.7	0.0	11	18	14	383	5	388	189	60	249	637			475	1		551	444	1					
			計	1				3.2	2.7	2.7										249	637			475										
6	194	西尾鯖江停車場線	(鯖江市定次町)	66078	18209	2		7.7	4.9	4.4	0.0	303	244	42	3,278	13	3,291	1,013	172	1,185	4,476			3,497	1		3,247	2,640	1					
			計	1				7.7	4.9	4.4										1,185	4,476			3,497										
6	195	大土呂停車場下河北線	(福井市半田町)	66079	18201	2		1.0	1.0	0.6	0.0	530	60	10	777	13	790	274	87	361	1,151			899	1		701	570	1					
			計	1				1.0	1.0	0.6										361	1,151			899										
6	196	北吾妻武生新停車場線	越前市	46027	18209	2		0.3	0.3	0.3	0.0	649	553	102	3,667	19	3,686	947	160	1,107	4,793	1		3,631	1	9	6,093	4,653	1					
			計	1				0.3	0.3	0.3										1,107	4,793			3,631										
6	197	文室池泉線	越前市	46018	18209	2		4.7	3.1	2.9	0.0	4	31	47	1,104	20	1,124	289	123	412	1,536	1		1,313	1	9	2,190	1,781	1					

平成17年度道路交通センサス 一般交通量調査 箇所別基本表(交通量調査)

道路種別	路線名		観測地点名			調区 査問 単番 位号	都 市 区 道 府 県 村 コ ー ド	管 理 区 分	指 定 区 分	区 間 延 長 (km)	改 良 済 み 延 長 (km)	5.5 m 以 上 改 良 (km)	自 専 道 延 長 (km)	平日12時間交通量			平日24時間自動車類交通量(台)						平日交通 量観測 の別	平日12 時 間 自 動 交 通 車 類 量 (台)	平日12・ 24時間 調 査 の 別	休 日 交 通 量 観 測 の 別	休 日 24 時 間 自 動 交 通 車 類 量 (台)	休 日 12 時 間 自 動 交 通 車 類 量 (台)	休 日 12・ 24時 間 調 査 の 別
	路 線 番 号	路 線 名	市 区 町 村 丁 目 字	乗 用 車	歩 行 者 類									自 転 車 類	動 力 付 き 二 輪 車 類	乗 用 車 類			貨 物 車 類			合 計							
																乗 用 車	バ ス	計	小 型 貨 物 車	普 通 貨 物 車	計								
6	211	山櫛林線	敦賀市	46032	18202	2			4.1	4.1	2.7	0.0	16	18	25	1,509	6	1,515	385	188	573	2,088	1	1,558	1	9	1,444	1,175	1
			計	1					4.1	4.1	2.7							1,515			573	2,088	1	1,558					
6	212	寺武生線	(越前市片屋町)	66088	18209	2			5.2	3.9	3.2	0.0	34	104	39	2,627	23	2,650	844	484	1,328	3,978	1	2,969	1	9	2,568	2,071	1
6	212	寺武生線	越前市八幡2丁目	6089	18209	2			4.3	2.3	2.1	0.0	33	394	63	7,131	69	7,200	1,494	397	1,891	9,091	1	7,102	1	9	7,244	5,751	1
			計	2					9.5	6.2	5.3							4,709			1,583	6,292	1	4,840					
6	213	松屋河原市線	三方郡美浜町河原市	6090	18442	2			9.5	2.9	1.6	0.0	422	174	38	1,653	35	1,688	637	230	867	2,555	1	1,907	1	9	1,119	912	1
			計	1					9.5	2.9	1.6							1,688			867	2,555	1	1,907					
6	214	日向郷市線	(三方郡美浜町松原)	66091	18442	2			5.0	4.6	3.9	0.0	1	25	15	1,522	28	1,550	677	227	904	2,454	1	1,831	1	9	2,827	2,280	1
			計	1					5.0	4.6	3.9							1,550			904	2,454	1	1,831					
6	215	久々子金山線	三方郡美浜町	46033	18442	2			1.2	1.2	1.2	0.0	16	18	25	1,509	6	1,515	385	188	573	2,088	1	1,558	1	9	1,444	1,175	1
			計	1					1.2	1.2	1.2							1,515			573	2,088	1	1,558					
6	216	常神三方線	(三方上中郡若狭町海山)	66092	18501	2			19.6	11.4	10.3	0.0	0	8	13	814	31	845	434	157	591	1,436	1	1,227	1	9	1,656	1,428	1
			計	1					19.6	11.4	10.3							845			591	1,436	1	1,227					
6	217	海士坂島浜線	三方上中郡若狭町	46080	18501	2			1.8	0.4	0.4	0.0	4	31	47	1,104	20	1,124	289	123	412	1,536	1	1,313	1	9	2,190	1,781	1
6	217	海士坂島浜線	三方上中郡若狭町	56081	18501	2			0.8	0.0	0.0	0.0																	
6	217	海士坂島浜線	三方上中郡若狭町	46081	18501	2			4.2	2.5	2.5	0.0	4	31	47	1,225	16	1,241	308	210	518	1,759	1	1,313	1	9	2,190	1,781	1
			計	3					6.8	2.9	2.9							1,206			486	1,692	1	1,313					
6	218	新道安賀里線	三方上中郡若狭町	46073	18501	2			4.5	3.2	3.2	0.0	2	6	12	593	27	620	359	273	632	1,252	1	934	1	9	1,267	1,031	1
			計	1					4.5	3.2	3.2							620			632	1,252	1	934					
6	219	本保平野線	三方上中郡若狭町上野木	6093	18204	2			5.6	5.5	5.4	0.0	16	18	25	1,509	6	1,515	385	188	573	2,088	1	1,558	1	9	1,444	1,175	1
			計	1					5.6	5.5	5.4							1,515			573	2,088	1	1,558					
6	220	羽賀東小浜停車場線	小浜市	46034	18204	2			6.6	1.0	1.0	0.0	16	18	25	1,509	6	1,515	385	188	573	2,088	1	1,558	1	9	1,444	1,175	1
			計	1					6.6	1.0	1.0							1,515			573	2,088	1	1,558					
6	221	奥越高原線	(勝山市平泉寺町赤尾)	66094	18206	2			9.5	8.9	3.5	0.0	37	0	2	118	2	120	25	36	61	181	1	155	1	9	212	183	1
			計	1					9.5	8.9	3.5							120			61	181	1	155					
6	222	中井青井線	小浜市青井	6095	18204	2			5.3	2.8	1.5	0.0	61	5	22	1,682	16	1,698	711	288	999	2,697	1	2,013	1	9	1,518	1,236	1
			計	1					5.3	2.8	1.5							1,698			999	2,697	1	2,013					
6	223	岡田深谷線	大飯郡おおい町	46082	18483	2			2.9	1.1	0.6	0.0	4	31	47	1,225	16	1,241	308	210	518	1,759	1	1,313	1	9	2,190	1,781	1
6	223	岡田深谷線	大飯郡おおい町	56096	18483	2			1.6	0.0	0.0	0.0																	
6	223	岡田深谷線	(小浜市和多田)	66096	18204	2			7.5	6.6	6.1	0.0	32	22	33	1,019	12	1,031	455	174	629	1,660	1	1,239	1	9	1,324	1,068	1
			計	3					12.0	7.7	6.7							1,090			598	1,688	1	1,260					
6	224	染ヶ谷小倉線	大飯郡おおい町	46069	18483	2			6.3	2.9	1.2	0.0	2	6	12	505	31	536	346	211	557	1,093	1	934	1	9	1,267	1,031	1
			計	1					6.3	2.9	1.2							536			557	1,093	1	934					
6	225	敦賀美浜線	敦賀市呉羽町2丁目	6097	18202	2			2.4	2.4	2.4	0.0	132	420	132	13,522	205	13,727	2,921	558	3,479	17,206	1	13,035	1	9	16,335	13,280	1

休日 平日12時 交通量比	平日 昼夜率	休日 昼夜率	平日ピーク時間交通量(台/時)															昼間 と夕時 重方向 率(%)	12大 時間 混入 率(%)	平成11年度				平日 混雑 度	平日 旅行 速度 調査の 別	休日 旅行 速度 調査の 別	混雑時平均旅行速度 (km/h)				調区 番号	路線名		道 路種 別
			上り					下り					計							平日 17年 度	平成 11年 度	平成 17年 度	平成 11年 度				路 線 名	路 線 番 号						
			自動車類			計		自動車類			計		自動車類			計																		
			自 転 車 類	動 力 付 き	二 輪 車 類	小 型 車 類	大 型 車 類	計	自 転 車 類	動 力 付 き	二 輪 車 類	小 型 車 類	大 型 車 類	計	自 転 車 類	動 力 付 き	二 輪 車 類												小 型 車 類	大 型 車 類		計		
0.75	1.34	1.23	1	0	78	3	81	4	1	132	10	142	5	1	210	13	223	64	5.4	46032	1,402	1,823	0.27	1.9	43.4	37.5	43.4	46032	山櫛林線	211	6			
					78	3	81			132	10	142			210	13	223									43.4	43.4		1	計				
0.70	1.34	1.24	0	0	165	17	182	12	3	196	7	203	12	3	361	24	385	53	10.0	6088	2,969	3,860	0.42	1.9	33.4	38.8	33.4	66088	寺武生線	212	6			
0.81	1.28	1.26	5	5	392	9	401	15	0	411	14	425	20	5	803	23	826	51	5.4	6089	7,688	9,764	0.93	1.9	23.4	40.4	23.4	6089	寺武生線	212	6			
					268	13	281			293	10	303			561	24	585									28.0	28.0		2	計				
0.48	1.34	1.23	7	0	110	5	115	24	1	143	7	150	31	1	253	12	265	57	6.8	66090	1,312	1,706	0.91	1.9	50.7	38.4	50.7	6090	松屋河原市線	213	6			
					110	5	115			143	7	150			253	12	265									50.7	50.7		1	計				
1.25	1.34	1.24	2	0	109	5	114	1	1	102	3	105	3	1	211	8	219	52	6.9	6091	1,831	2,380	0.27	1.9	40.9	33.0	40.9	66091	日向郷市線	214	6			
					109	5	114			102	3	105			211	8	219									40.9	40.9		1	計				
0.75	1.34	1.23	1	0	78	3	81	4	1	132	10	142	5	1	210	13	223	64	5.4	46033	1,402	1,823	0.29	1.9	31.5	28.8	31.5	46033	久々子金山線	215	6			
					78	3	81			132	10	142			210	13	223									31.5	31.5		1	計				
1.16	1.17	1.16	1	0	66	3	69	0	1	47	9	56	1	1	113	12	125	55	14.5	6092	1,227	1,583	0.21	1.9	33.8	37.9	33.8	66092	常神三方線	216	6			
					66	3	69			47	9	56			113	12	125									33.8	33.8		1	計				
1.36	1.17	1.23	0	0	87	4	91	0	1	100	0	100	0	1	187	4	191	52	10.1	46080	1,239	1,598	0.59	1.9	25.4	29.2	25.4	46080	海士坂島浜線	217	6			
																					56081									56081	海士坂島浜線	217	6	
1.36	1.34	1.23	0	0	87	4	91	0	1	100	0	100	0	1	187	4	191	52	10.1	46081	1,239	1,611	0.17	1.9	34.0	29.6	34.0	46081	海士坂島浜線	217	6			
					87	4	91			100	0	100			187	4	191									30.9	30.9		3	計				
1.10	1.34	1.23	4	0	53	4	57	0	0	58	9	67	4	0	111	13	124	54	25.1	46073	1,227	1,595	0.15	1.9	42.3	41.1	42.3	46073	新道安賀里線	218	6			
					53	4	57			58	9	67			111	13	124									42.3	42.3		1	計				
0.75	1.34	1.23	1	0	78	3	81	4	1	132	10	142	5	1	210	13	223	64	5.4	66093	1,396	1,815	0.27	1.9	47.2	35.4	47.2	6093	本保平野線	219	6			
					78	3	81			132	10	142			210	13	223									47.2	47.2		1	計				
0.75	1.34	1.23	1	0	78	3	81	4	1	132	10	142	5	1	210	13	223	64	5.4	46034	1,402	1,823	0.27	1.9	35.1	34.3	35.1	46034	羽賀東小浜停車場線	220	6			
					78	3	81			132	10	142			210	13	223									35.1	35.1		1	計				
1.18	1.17	1.16	0	0	11	2	13	0	0	6	1	7	0	0	17	3	20	65	23.9	6094	155	200	0.11	1.9	36.8	39.2	36.8	66094	奥越高原線	221	6			
					11	2	13			6	1	7			17	3	20									36.8	36.8		1	計				
0.61	1.34	1.23	0	0	56	2	58	1	0	226	7	233	1	0	282	9	291	80	8.0	66095	2,227	2,895	1.33	1.9	44.5	34.4	44.5	47.0	6095	中井青井線	222	6		
					56	2	58			226	7	233			282	9	291									44.5	44.5		1	計				
1.36	1.34	1.23	0	0	87	4	91	0	1	100	0	100	0	1	187	4	191	52	10.1	46082	1,239	1,611	0.54	1.9	36.0	42.6	36.0	46082	岡田深谷線	223	6			
																					56096									56096	岡田深谷線	223	6	
0.86	1.34	1.24	0	0	39	2	41	0	0	181	2	183	0	0	220	4	224	82	7.9	6096	1,239	1,611	0.26	1.9	51.2	47.0	51.2	66096	岡田深谷線	223	6			
					52	3	55			158	1	160			211	4	215									45.8	45.8		3	計				
1.10	1.17	1.23	4	0	53	4	57	0	0	58	9	67	4	0	111	13	124	54	25.1	46069	1,227	1,583	0.16	1.9	40.5	39.9	40.5	46069	染ヶ谷小倉線	224	6			
					53	4	57			58	9	67			111	13	124									40.5	40.5		1	計				
1.02	1.32	1.23	12	9	694	38	732	22	5	556	30	586	34	14	1,250	68	1,318	56	5.1	6097	14,383	18,410	1.41	1.9	16.3	22.2	16.3	23.2	6097	敦賀美浜線	225	6		

平成17年度道路交通センサス 一般交通量調査 箇所別基本表(交通量調査)

道路種別	路線名		観測地点名			調区 査問 単番 位号	都 市 区 道 府 県 村 コ ー ド	管 理 指 定 区 分	区 間 延 長 (km)	改 良 済 み 延 長 (km)	5.5 m 以 上 改 良 (km)	自 専 道 延 長 (km)	平日12時間交通量			平日24時間自動車類交通量(台)						平日交通 量観測 の別	平日12 時 間 自 動 車 類 交 通 量 (台)	平日12・ 24時間 観測の 別	休 日 交 通 量 観 測 の 別	休 日 24 時 間 自 動 車 類 交 通 量 (台)	休 日 12 時 間 自 動 車 類 交 通 量 (台)	休 日 12・ 24時間 観測の 別
	路 線 番 号	路 線 名	市 郡 区 町 村 丁 目 字	歩 行 者 類 (人)	自 転 車 類 (台)								動 力 付 き 二 輪 車 類 (台)	乗 用 車 類			貨 物 車 類			合 計								
														乗 用 車	バ ス	計	小 型 貨 物 車	普 通 貨 物 車	計									
6	225	敦賀美浜線	敦賀市野神町	6098	18202	2		5.8	5.8	4.0	0.0	158	452	144	11,677	151	11,828	2,406	615	3,021	14,849	1	11,914	2	9	13,620	10,958	2
			計	2				8.2	8.2	6.4										3,155	15,539	1	12,242					
6	226	三国停車場桜谷線	坂井市三国町錦4丁目	6099	18210	2		1.1	1.1	1.1	0.0	101	327	139	8,674	135	8,809	1,432	274	1,706	10,515	1	7,966	1	9	8,149	6,626	1
			計	1				1.1	1.1	1.1										1,706	10,515	1	7,966					
6	227	鷹巣港線	福井市	46047	18201	2		0.6	0.5	0.2	0.0	422	174	38	1,653	35	1,688	637	230	867	2,555	1	1,907	1	9	1,119	912	1
			計	1				0.6	0.5	0.2										867	2,555	1	1,907					
6	228	福井停車場勝見線	福井市	46028	18201	2		1.0	1.0	1.0	0.0	649	553	102	3,667	19	3,686	947	160	1,107	4,793	1	3,631	1	9	6,093	4,653	1
			計	1				1.0	1.0	1.0										1,107	4,793	1	3,631					
6	229	福井鯖江線	福井市花堂2丁目	6100	18201	2		2.0	2.0	2.0	0.0	124	563	157	24,944	309	25,253	4,852	1,448	6,300	31,553	1	23,904	1	9	25,033	20,353	1
6	229	福井鯖江線	福井市今市町	6101	18201	2		2.9	2.9	2.9	0.0	43	177	90	21,373	177	21,550	4,491	1,836	6,327	27,877	1	21,779	1	9	20,544	16,304	1
6	229	福井鯖江線	福井市浅水二日町	6102	18207	2		4.1	4.1	4.1	0.0	53	55	77	16,070	121	16,191	3,406	1,476	4,882	21,073	1	15,946	2	9	17,853	13,912	2
6	229	福井鯖江線	鯖江市下司町	6103	18207	2		3.1	3.1	3.1	0.0	38	257	81	16,281	88	16,369	3,358	1,495	4,853	21,222	1	16,580	1	9	18,125	14,385	1
6	229	福井鯖江線	鯖江市舟津町4丁目	6104	18207	2		2.4	1.3	1.3	0.0	5	62	48	7,588	12	7,600	1,585	966	2,551	10,151	1	7,575	1	9	6,808	5,535	1
			計	5				14.5	13.4	13.4										4,975	22,103	1	16,960					
6	230	大谷秋生大野線	(大野市箱ヶ瀬)	66105	18205	2		39.0	36.9	6.5	0.0	0	0	0	83	1	84	26	15	41	125	1	107	1		404	348	1
			計	1				39.0	36.9	6.5										41	125	1	107					
6	231	広野大門線	南条郡南越前町八飯	6106	18404	2		12.8	11.2	8.1	0.0	2	6	12	593	27	620	359	273	632	1,252	1	934	1	9	1,267	1,031	1
			計	1				12.8	11.2	8.1										632	1,252	1	934					
6	233	美浜停車場線	三方郡美浜町	46035	18442	2		0.1	0.1	0.1	0.0	16	18	25	1,513	7	1,520	379	95	474	1,994	1	1,558	1	9	1,444	1,175	1
			計	1				0.1	0.1	0.1										474	1,994	1	1,558					
6	234	福井空港線	坂井市春江町	46011	18210	2		0.8	0.8	0.8	0.0	33	36	16	1,895	31	1,926	652	288	940	2,866	1	2,139	1	9	2,688	2,134	1
			計	1				0.8	0.8	0.8										940	2,866	1	2,139					
6	235	加斗袖崎住吉線	小浜市	46070	18204	2		9.0	1.6	0.8	0.0	2	6	12	505	31	536	346	211	557	1,093	1	934	1	9	1,267	1,031	1
			計	1				9.0	1.6	0.8										557	1,093	1	934					
6	236	高浜港高浜停車場線	大飯郡高浜町	46036	18481	2		0.9	0.9	0.8	0.0	16	18	25	1,509	6	1,515	385	188	573	2,088	1	1,558	1	9	1,444	1,175	1
			計	1				0.9	0.9	0.8										573	2,088	1	1,558					
6	237	畑若狭和田停車場線	大飯郡高浜町	46037	18481	2		4.5	0.5	0.2	0.0	16	18	25	1,513	7	1,520	379	95	474	1,994	1	1,558	1	9	1,444	1,175	1
			計	1				4.5	0.5	0.2										474	1,994	1	1,558					
6	238	一乗谷朝倉氏遺跡東大味線	福井市	46048	18201	2		3.8	2.3	1.9	0.0	422	174	38	1,477	41	1,518	609	104	713	2,231	1	1,907	1	9	1,119	912	1
			計	1				3.8	2.3	1.9										713	2,231	1	1,907					
6	239	上唯野西屋勝山線	(大野市花房)	66107	18205	2		8.5	6.1	0.1	0.0	4	5	9	199	11	210	105	29	134	344	1	257	1		263	212	1
			計	1				8.5	6.1	0.1										134	344	1	257					
6	240	本郷大野線	勝山市	46049	18206	2		1.9	1.9	1.0	0.0	422	174	38	1,653	35	1,688	637	230	867	2,555	1	1,907	1	9	1,119	912	1
6	240	本郷大野線	大野市	56108	18205	2		3.3	0.0	0.0	0.0											1	1,907	1	9	1,119	912	1

休日 平日 12時間	平日 昼夜率	休日 昼夜率	平日ピーク時間交通量(台/時)															昼間と夕時 方向別 (%)	12大 時間車 混入率 (%)	平成11年度				平日 混雑度	平日 旅行速度 調査の別	休日 旅行速度 調査の別	混雑時平均旅行速度 (km/h)				調区 番号	路線名		道路 種別
			上り					下り					計			平日 12時 間自 動交 通量 (台)	平日 24時 間自 動交 通量 (台)			平日 17年 度	平日 11年 度	平日 17年 度	平日 11年 度				路線名	路 線 番 号						
			自動車類			自 動 車 類 計	自動車類			自 動 車 類 計	自 動 車 類 計	自 動 車 類 計	自 動 車 類 計	自 動 車 類 計	自 動 車 類 計														自 動 車 類 計					
			自 動 車 類	二 輪 車 類	動 力 付 き		小 型 車 類	大 型 車 類	計																					自 動 車 類		二 輪 車 類	動 力 付 き	
0.92	1.25	1.24	24	9	725	27	752	11	3	501	24	525	35	12	1,226	51	1,277	59	5.6	6098	11,007	13,826	1.28	1.9	34.8	34.3	34.8	42.4	6098	敦賀美浜線	225	6		
					716	30	746			517	26	543			1,233	56	1,289									26.1		26.1		2	計			
0.83	1.32	1.23	14	0	506	20	526	17	2	408	11	419	31	2	914	31	945	56	4.3	6099	9,473	12,125	1.01	1.9	21.7	28.4	21.7	23.0	6099	三国停車場桜谷線	226	6		
					506	20	526			408	11	419			914	31	945									21.7		21.7		1	計			
0.48	1.34	1.23	7	0	110	5	115	24	1	143	7	150	31	1	253	12	265	57	6.8	46047	1,831	2,380	0.69	1.9	37.9	38.6	37.9	40.0	46047	鷹巣港線	227	6		
					110	5	115			143	7	150			253	12	265									37.9		37.9		1	計			
1.28	1.32	1.31	29	5	174	7	181	32	4	222	2	224	61	9	396	9	405	55	4.1	46028	3,497	4,476	0.17	1.9	20.6	21.4	20.6		46028	福井停車場勝見線	228	6		
					174	7	181			222	2	224			396	9	405									20.6		20.6		1	計			
0.85	1.32	1.23	46	8	1,227	99	1,326	32	2	981	58	1,039	78	10	2,208	157	2,365	56	6.6	6100	24,914	31,890	2.58	1.9	27.1	31.7	27.1	18.3	6100	福井鯖江線	229	6		
0.75	1.28	1.26	11	3	1,031	58	1,089	5	8	991	34	1,025	16	11	2,022	92	2,114	52	8.1	6101	19,514	24,783	1.94	1.9	29.2	26.7	29.2	27.7	6101	福井鯖江線	229	6		
0.87	1.32	1.28	2	2	736	38	774	3	5	738	37	775	5	7	1,474	75	1,549	50	8.1	6102	15,953	21,044	1.30	1.9	32.7	27.6	32.7	27.9	6102	福井鯖江線	229	6		
0.87	1.28	1.26	18	1	732	45	777	10	6	992	67	1,059	28	7	1,724	112	1,836	58	8.4	6103	17,551	22,290	1.94	1.9	38.9	34.9	38.9		6103	福井鯖江線	229	6		
0.73	1.34	1.23	0	6	533	31	564	6	1	554	7	561	6	7	1,087	38	1,125	50	5.8	6104	8,089	10,516	1.04	1.9	30.6	18.2	30.6		6104	福井鯖江線	229	6		
					828	51	879			846	41	887			1,674	91	1,766									31.8		31.8		5	計			
3.25	1.17	1.16	0	0	7	4	11	0	0	7	4	11	0	0	14	8	22	50	14.0	66105	107	138	0.20	1.9	33.8	34.9	33.8		66105	大谷秋生大野線	230	6		
					7	4	11			7	4	11			14	8	22									33.8		33.8		1	計			
1.10	1.34	1.23	4	0	53	4	57	0	0	58	9	67	4	0	111	13	124	54	25.1	66106	1,170	1,521	0.16	1.9	42.5	39.7	42.5		6106	広野大門線	231	6		
					53	4	57			58	9	67			111	13	124									42.5		42.5		1	計			
0.75	1.28	1.23	1	0	78	3	81	4	1	132	10	142	5	1	210	13	223	64	5.4	46035	1,402	1,781	0.30	1.9	24.0	3.7	24.0		46035	美浜停車場線	233	6		
					78	3	81			132	10	142			210	13	223									24.0		24.0		1	計			
1.00	1.34	1.26	15	4	188	3	191	0	0	62	8	70	15	4	250	11	261	73	7.9	46011	2,114	2,748	0.41	1.9	17.1	26.2	17.1		46011	福井空港線	234	6		
					188	3	191			62	8	70			250	11	261									17.1		17.1		1	計			
1.10	1.17	1.23	4	0	53	4	57	0	0	58	9	67	4	0	111	13	124	54	25.1	46070	1,227	1,583	0.57	1.9	42.8	31.7	42.8		46070	加斗袖崎住吉線	235	6		
					53	4	57			58	9	67			111	13	124									42.8		42.8		1	計			
0.75	1.34	1.23	1	0	78	3	81	4	1	132	10	142	5	1	210	13	223	64	5.4	46036	1,402	1,823	0.30	1.9	20.1	22.8	20.1		46036	高浜港高浜停車場線	236	6		
					78	3	81			132	10	142			210	13	223									20.1		20.1		1	計			
0.75	1.28	1.23	1	0	78	3	81	4	1	132	10	142	5	1	210	13	223	64	5.4	46037	1,402	1,781	0.76	1.9	26.7	27.4	26.7	26.9	46037	畑若狭和田停車場線	237	6		
					78	3	81			132	10	142			210	13	223									26.7		26.7		1	計			
0.48	1.17	1.23	7	0	110	5	115	24	1	143	7	150	31	1	253	12	265	57	6.8	46048	1,831	2,362	0.29	1.9	34.7	54.9	34.7		46048	一乗谷朝倉氏遺跡東大味線	238	6		
					110	5	115			143	7	150			253	12	265									34.7		34.7		1	計			
0.82	1.34	1.24	1	1	17	1	18	0	2	17	1	18	1	3	34	2	36	50	8.6	6107	257	334	0.04	1.9	40.0	36.9	40.0		66107	上唯野西屋勝山線	239	6		
					17	1	18			17	1	18			34	2	36									40.0		40.0		1	計			
0.48	1.34	1.23	7	0	110	5	115	24	1	143	7	150	31	1	253	12	265	57	6.8	46049	1,831	2,380	0.30	1.9	24.4	31.5	24.4		46049	本郷大野線	240	6		
																					56108								56108	本郷大野線	240	6		

平成17年度道路交通センサス 一般交通量調査 箇所別基本表(交通量調査)

道路種別	路線名		観測地点名			調区 査問 単番 位号	都 市 区 道 府 県 村 コ ー ド	管 理 区 分	指 定 区 分	区 間 延 長 (km)	改 良 済 み 延 長 (km)	5.5 m 以 上 改 良 済 み 延 長 (km)	自 専 道 延 長 (km)	平日12時間交通量			平日24時間自動車類交通量(台)						平日交通量観測の別	平日12 時 間 自 動 交 通 車 類 量 (台)	平日12・ 24時間 観測の 別	休 日 24 時 間 自 動 交 通 車 類 量 (台)	休 日 12 時 間 自 動 交 通 車 類 量 (台)	休 日 12・ 24時間 観測の 別
	路 線 番 号	路 線 名	市 郡 区 町 村 丁 目 字	乗 用 車	自 行 者 類									自 転 車 類	動 力 付 き 二 輪 車 類	乗 用 車 類			貨 物 車 類			合 計						
																乗 用 車	バ ス	計	小 型 貨 物 車	普 通 貨 物 車	計							
6	240	本郷大野線	(大野市庄林)	66108	18205	2			7.0	6.1	0.0	0.0	79	35	4	734	7	741	286	79	365	1,106	825	1		870	702	1
			計	3					12.2	8.0	1.0							943		472	1,415	1,056						
6	241	赤礁崎公園線	大飯郡おおい町犬見	6109	18483	2			8.6	8.6	8.6	0.0	0	0	16	2,336	154	2,490	1,167	308	1,475	3,965	3,389	1	9	2,026	1,597	1
			計	1					8.6	8.6	8.6							2,490		1,475	3,965	3,389						
6	242	勝見稲津線	福井市	46029	18201	2			3.8	3.8	3.8	0.0	649	553	102	3,484	17	3,501	975	390	1,365	4,866	3,631	1	9	6,093	4,653	1
			計	1					3.8	3.8	3.8							3,501		1,365	4,866	3,631						
6	243	領家河和田線	鯖江市	46050	18209	2			1.3	0.0	0.0	0.0	422	174	38	1,653	35	1,688	637	230	867	2,555	1,907	1	9	1,119	912	1
			計	1					1.3	0.0	0.0							1,688		867	2,555	1,907						
6	244	三方五湖公園線	三方上中郡若狭町	46071	18501	2			2.6	2.6	2.6	0.0	2	6	12	593	27	620	359	273	632	1,252	934	1	9	1,267	1,031	1
			計	1					2.6	2.6	2.6							620		632	1,252	934						
6	245	永平寺線	吉田郡永平寺町	46012	18322	2			0.3	0.3	0.3	0.0	33	36	16	1,901	32	1,933	644	161	805	2,738	2,139	1	9	2,688	2,134	1
			計	1					0.3	0.3	0.3							1,933		805	2,738	2,139						
6	246	杉山兼田線	三方上中郡若狭町	46074	18501	2			4.5	3.2	3.2	0.0	2	6	12	593	27	620	359	273	632	1,252	934	1	9	1,267	1,031	1
			計	1					4.5	3.2	3.2							620		632	1,252	934						
6	247	南条停車場線	南条郡南越前町	46051	18404	2			1.3	0.1	0.1	0.0	422	174	38	1,658	36	1,694	630	117	747	2,441	1,907	1	9	1,119	912	1
			計	1					1.3	0.1	0.1							1,694		747	2,441	1,907						
6	248	武生池田線	越前市	46083	18209	2			3.8	0.0	0.0	0.0	0	0	4	146	13	159	132	39	171	330	282	1	9	659	520	1
			計	1					3.8	0.0	0.0							159		171	330	282						
6	249	田島公園線	小浜市	46072	18204	2			3.5	3.4	2.9	0.0	2	6	12	505	31	536	346	211	557	1,093	934	1	9	1,267	1,031	1
			計	1					3.5	3.4	2.9							536		557	1,093	934						
6	251	本郷福井線	福井市深谷	6117	18201	2			5.0	5.0	5.0	0.0	2	5	8	1,275	7	1,282	346	229	575	1,857	1,386	1	9	251	204	1
6	251	本郷福井線	福井市海老助町	6118	18201	2			0.8	0.8	0.8	0.0	54	85	49	6,419	127	6,546	1,658	1,035	2,693	9,239	6,895	1	9	11,501	9,832	1
			計	2					5.8	5.8	5.8							2,008		867	2,875	2,146						
6	252	三尾野鯖江線	鯖江市西番町	6110	18207	2			3.6	3.6	3.3	0.0	2	30	16	5,164	23	5,187	1,191	646	1,837	7,024	5,242	1	9	4,120	3,351	1
6	252	三尾野鯖江線	鯖江市糺町	6111	18207	2			0.7	0.7	0.7	0.0	60	260	74	14,541	75	14,616	2,934	1,230	4,164	18,780	14,227	1	9	15,703	12,767	1
			計	2					4.3	4.3	4.0							6,722		2,216	8,938	6,705						
6	253	清水麻生津線	福井市	46067	18201	2			2.8	1.7	1.7	0.0	13	31	24	2,728	25	2,753	787	558	1,345	4,098	3,058	1	9	2,572	2,041	1
6	253	清水麻生津線	福井市	46068	18201	2			0.8	0.8	0.8	0.0	13	31	24	2,728	25	2,753	787	558	1,345	4,098	3,058	1	9	2,572	2,041	1
6	253	清水麻生津線	(福井市合谷町)	66112	18201	2			2.0	2.0	1.6	0.0	0	49	5	1,498	7	1,505	386	186	572	2,077	1,550	1		999	806	1
			計	3					5.6	4.5	4.1							2,307		1,069	3,376	2,519						
6	255	牧福島市荒川線	吉田郡永平寺町	46039	18322	2			3.2	3.0	2.0	0.0	16	18	25	1,509	6	1,515	385	188	573	2,088	1,558	1	9	1,444	1,175	1
			計	1					3.2	3.0	2.0							1,515		573	2,088	1,558						
6	256	福井港線	坂井市三国町	46038	18210	2			4.8	4.8	4.8	0.0	16	18	25	1,509	6	1,515	385	188	573	2,088	1,558	1	9	1,444	1,175	1
			計	1					4.8	4.8	4.8							1,515		573	2,088	1,558						

休日 平日12時 交通量比	平日 昼夜率	休日 昼夜率	平日ピーク時間交通量(台/時)															昼間 ピーク 時重 方向率 (%)	12大 時間 車混 入率 (%)	平成11年度				平日 混雑 度	平日 旅行 速度 調査の 別	休日 旅行 速度 調査の 別	混雑時平均旅行速度 (km/h)				調区 番号	路線名		道 路種 別
			上り					下り					計							平日 17年 度	平日 11年 度	平日 17年 度	平日 11年 度				路線名	路 線 番 号						
			自動車類			計	自動車類			計	自動車類			計	平日 17年 度	平日 11年 度	平日 17年 度												平日 11年 度	路線名		路 線 番 号		
			自 転 車 類	動 力 付 き	二 輪 車 類		自 転 車 類	動 力 付 き	二 輪 車 類		自 転 車 類	動 力 付 き	二 輪 車 類																				自 転 車 類	
0.85	1.34	1.24	0	0	15	3	18	2	1	77	1	78	2	1				92	4	96	81	3.4	6108	825	1,073	0.19	1.9	31.6			32.3		31.6	66108
					35	3	39			91	2	93			126	6	132									29.7	29.7		3	計				
0.47	1.17	1.27	0	3	75	4	79	0	0	488	42	530	0	3	563	46	609	87	12.8	66109	2,961	3,820	0.85	1.9	44.6	39.9	44.6	6109	赤礁崎公園線	241	6			
					75	4	79			488	42	530			563	46	609									44.6		44.6	1	計				
1.28	1.34	1.31	29	5	174	7	181	32	4	222	2	224	61	9	396	9	405	55	4.1	46029	3,497	4,546	0.44	1.9	25.3	25.5	25.3	46029	勝見稲津線	242	6			
					174	7	181			222	2	224			396	9	405									25.3	25.3		1	計				
0.48	1.34	1.23	7	0	110	5	115	24	1	143	7	150	31	1	253	12	265	57	6.8	46050	1,831	2,380	0.31	1.9	34.7	38.7	34.7	46050	領家河和田線	243	6			
					110	5	115			143	7	150			253	12	265									34.7	34.7		1	計				
1.10	1.34	1.23	4	0	53	4	57	0	0	58	9	67	4	0	111	13	124	54	25.1	46071	1,227	1,595	0.14	1.9	32.3	45.8	32.3	46071	三方五湖公園線	244	6			
					53	4	57			58	9	67			111	13	124									32.3		32.3	1	計				
1.00	1.28	1.26	15	4	188	3	191	0	0	62	8	70	15	4	250	11	261	73	7.9	46012	2,114	2,685	0.30	1.9	31.8	21.6	31.8	46012	永平寺線	245	6			
					188	3	191			62	8	70			250	11	261									31.8	31.8		1	計				
1.10	1.34	1.23	4	0	53	4	57	0	0	58	9	67	4	0	111	13	124	54	25.1	46074	1,227	1,595	0.15	1.9	42.6	57.9	42.6	46074	杉山兼田線	246	6			
					53	4	57			58	9	67			111	13	124									42.6	42.6		1	計				
0.48	1.28	1.23	7	0	110	5	115	24	1	143	7	150	31	1	253	12	265	57	6.8	46051	1,831	2,325	0.75	1.9	30.0	45.9	30.0	46051	南条停車場線	247	6			
					110	5	115			143	7	150			253	12	265									30.0	30.0		1	計				
1.84	1.17	1.27	0	1	23	7	30	0	0	7	2	9	0	1	30	9	39	77	17.7	46083	155	200	0.99	1.9	22.8	22.8	22.8	46083	武生池田線	248	6			
					23	7	30			7	2	9			30	9	39									22.8	22.8		1	計				
1.10	1.17	1.23	4	0	53	4	57	0	0	58	9	67	4	0	111	13	124	54	25.1	46072	1,227	1,583	0.16	1.9	29.5	19.0	29.5	46072	田島公園線	249	6			
					53	4	57			58	9	67			111	13	124									29.5	29.5		1	計				
0.15	1.34	1.23	0	0	93	18	111	2	1	107	15	122	2	1	200	33	233	52	10.0	46055	668	868	0.20	1.9	38.6	48.0	38.6	6117	本郷福井線	251	6			
1.43	1.34	1.17	2	2	400	62	462	28	2	615	23	638	30	4	1,015	85	1,100	58	9.8	1091	8,764	11,306	1.07	1.9	39.5	21.1	39.5	20.2	6118	本郷福井線	251	6		
					135	24	159			177	16	193			312	40	353									38.7	38.7		2	計				
0.64	1.34	1.23	4	0	441	7	448	0	2	310	19	329	4	2	751	26	777	58	5.7	66110	5,247	6,821	0.71	1.9	37.0	44.7	37.0	6110	三尾野鯖江線	252	6			
0.90	1.32	1.23	45	3	659	28	687	10	3	704	27	731	55	6	1,363	55	1,418	52	8.4	66111	16,005	20,486	1.37	1.9	13.2	46.7	13.2	23.3	6111	三尾野鯖江線	252	6		
					476	10	487			374	20	394			851	31	881									28.6	28.6		2	計				
0.67	1.34	1.26	1	1	241	10	251	0	1	161	8	169	1	2	402	18	420	60	12.0	46067	2,969	3,771	0.49	1.9	33.0	40.8	33.0	46067	清水麻生津線	253	6			
0.67	1.34	1.26	1	1	241	10	251	0	1	161	8	169	1	2	402	18	420	60	12.0	46068	2,969	3,860	0.48	1.9	41.1	28.6	41.1	46068	清水麻生津線	253	6			
0.52	1.34	1.24	8	2	84	3	87	16	0	202	5	207	24	2	286	8	294	70	5.4	6112	1,550	2,015	0.29	1.9	30.1	33.7	30.1	66112	清水麻生津線	253	6			
					185	8	192			176	7	183			361	14	375									32.8	32.8		3	計				
0.75	1.34	1.23	1	0	78	3	81	4	1	132	10	142	5	1	210	13	223	64	5.4	46039	1,402	1,823	0.28	1.9	38.9	44.7	38.9	46039	牧福島市荒川線	255	6			
					78	3	81			132	10	142			210	13	223									38.9	38.9		1	計				
0.75	1.34	1.23	1	0	78	3	81	4	1	132	10	142	5	1	210	13	223	64	5.4	46038	1,402	1,823	0.14	1.9	45.7	48.7	45.7	46038	福井港線	256	6			
					78	3	81			132	10	142			210	13	223									45.7	45.7		1	計				

平成17年度道路交通センサス 一般交通量調査 箇所別基本表(交通量調査)

道路種別	路線名		観測地点名			調区 査問 単番 位号	都 市 道 府 県 村 コ ー ド	管 理 指 定 区 分	区 間 延 長 (km)	改 良 済 み 延 長 (km)	5.5 m 以 上 改 良 済 み 延 長 (km)	自 専 道 延 長 (km)	平日12時間交通量			平日24時間自動車類交通量(台)					平日交通量観測の別	平日12 時 間 自 動 交 通 車 類 量 (台)	平日12・ 24時間 観測の 別	休 日 24 時 間 自 動 交 通 車 類 量 (台)	休 日 12 時 間 自 動 交 通 車 類 量 (台)	休 日 12・ 24時間 観測の 別		
	路 線 番 号	路 線 名	市 郡 区 町 村 丁 目 字	歩 行 者 類 (人)	自 転 車 類 (台)								動 力 付 き 二 輪 車 類 (台)	乗用車類			貨物車類			合 計								
														乗 用 車	バ ス	計	小 型 貨 物 車	普 通 貨 物 車	計									
6	257	坂井金津線	坂井市坂井町	46075	18210	2		1.7	1.7	1.7	0.0	2	6	12	593	27	620	359	273	632	1,252	1	934	1	9	1,267	1,031	1
		計		1				1.7	1.7	1.7							620			632	1,252		934					
6	258	トリムパークかなづ線	あわら市	46085	18208	2		1.5	1.5	1.5	0.0	0	0	4	172	12	184	136	58	194	378	1	282	1	9	659	520	1
6	258	トリムパークかなづ線	あわら市	46057	18208	2		1.7	1.7	1.7	0.0	3	13	35	556	3	559	266	44	310	869	1	679	1	9	708	622	1
		計		2				3.2	3.2	3.2							383			256	639		493					
6	259	龍ヶ鼻ダム公園線	坂井市丸岡町	46058	18210	2		3.6	3.6	3.6	0.0	3	13	35	492	5	497	258	39	297	794	1	679	1	9	708	622	1
		計		1				3.6	3.6	3.6							497			297	794		679					
6	260	勝山インター線	勝山市	46013	18206	2		1.2	1.2	1.2	0.0	33	36	16	1,895	31	1,926	652	288	940	2,866	1	2,139	1	9	2,688	2,134	1
		計		1				1.2	1.2	1.2							1,926			940	2,866		2,139					
6	261	滝波長山線	勝山市郡町	6113	18206	2		1.4	1.4	1.4	0.0	90	377	73	9,623	119	9,742	2,549	1,043	3,592	13,334	1	10,417	1	9	10,896	8,647	1
		計		1				1.4	1.4	1.4							9,742			3,592	13,334		10,417					
6	262	武生インター東線	越前市杉崎町	6114	18209	2		3.4	3.4	3.4	0.0	6	70	25	4,908	60	4,968	1,191	1,117	2,308	7,276	1	5,430	1	9	5,069	4,122	1
		計		1				3.4	3.4	3.4							4,968			2,308	7,276		5,430					
6	263	糸生宮崎線	丹生郡越前町	46059	18423	2		3.1	3.1	3.1	0.0	3	13	35	492	5	497	258	39	297	794	1	679	1	9	708	622	1
6	263	糸生宮崎線	丹生郡越前町	46060	18423	2		0.6	0.0	0.0	0.0	3	13	35	555	3	558	268	84	352	910	1	679	1	9	708	622	1
6	263	糸生宮崎線	丹生郡越前町	46084	18423	2		2.4	1.8	1.8	0.0	0	0	4	146	13	159	132	39	171	330	1	282	1	9	659	520	1
		計		3				6.1	4.9	4.9							370			253	623		523					
6	264	越前織田線	丹生郡越前町上山中	6115	18423	2		4.4	3.3	3.3	0.0	5	4	12	2,012	16	2,028	559	255	814	2,842	1	2,429	1	9	2,524	1,988	1
		計		1				4.4	3.3	3.3							2,028			814	2,842		2,429					
6	265	ふくい健康の森線	福井市御油町	6116	18201	2		2.6	2.6	2.6	0.0	9	11	15	2,276	26	2,302	519	96	615	2,917	1	2,493	1	9	1,445	1,138	1
		計		1				2.6	2.6	2.6							2,302			615	2,917		2,493					
6	266	犬見崎和田線	大飯郡おおい町	46061	18481	2		4.9	4.9	4.4	0.0	3	13	35	555	3	558	268	84	352	910	1	679	1	9	708	622	1
		計		1				4.9	4.9	4.4							558			352	910		679					
6	771	名田庄綾部線	大飯郡おおい町	46062	18483	2		7.4	2.9	2.4	0.0	3	13	35	492	5	497	258	39	297	794	1	679	1	9	708	622	1
6	771	名田庄綾部線	大飯郡おおい町	56062	18483	2		0.4	0.0	0.0	0.0																	
		計		2				7.8	2.9	2.4							497			297	794		679					
		一般県道 合計		210				989.0	746.4	559.4							2,777			1,093	3,870		2,975					

休日平日12時間 交通量比	平日昼夜率	休日昼夜率	平日ピーク時間交通量(台/時)															昼間と夕時重方向率 (%)	12大 時間 混入 率 (%)	平成11年度				平日 混雑 度	平日 旅行 速度 調査 の別	休日 旅行 速度 調査 の別	混雑時平均旅行速度 (km/h)				調区 番号	路線名		道路 種別
			上り						下り						計					平日 17年 度	平成 11年 度	平成 17年 度	平成 11年 度				調区 番号	路線名	路線 番号					
			自動車類			計			自動車類			計			自動車類															計				
			自転車 類	動力 付き	二輪 車類	小型 車類	大型 車類	計	自転車 類	動力 付き	二輪 車類	小型 車類	大型 車類	計	自転車 類	動力 付き	二輪 車類													小型 車類		大型 車類	計	
1.10	1.34	1.23	4	0	53	4	57	0	0	58	9	67	4	0	111	13	124	54	25.1	46075	1,227	1,595	0.15	1	9	47.4	45.3	47.4	46075	坂井金津線	257	6		
					53	4	57			58	9	67			111	13	124												1	計				
1.84	1.34	1.27	0	1	23	7	30	0	0	7	2	9	0	1	30	9	39	77	17.7	46085	257	334	0.06	1	9	54.0	34.9	54.0	46085	トリムパークかなづ線	258	6		
0.92	1.28	1.14	2	3	60	1	61	0	2	18	0	18	2	5	78	1	79	77	5.7	46057	668	848	0.13	1	9	38.5	38.4	38.5	46057	トリムパークかなづ線	258	6		
					43	4	46			13	1	14			56	5	60												2	計				
0.92	1.17	1.14	2	3	60	1	61	0	2	18	0	18	2	5	78	1	79	77	5.7	46058	668	862	0.15	1	9	36.0	31.6	36.0	46058	龍ヶ鼻ダム公園線	259	6		
					60	1	61			18	0	18			78	1	79												1	計				
1.00	1.34	1.26	15	4	188	3	191	0	0	62	8	70	15	4	250	11	261	73	7.9	46013	2,114	2,685	0.36	1	9	36.0	38.3	36.0	46013	勝山インター線	260	6		
					188	3	191			62	8	70			250	11	261												1	計				
0.83	1.28	1.26	16	2	705	27	732	17	3	404	38	442	33	5	1,109	65	1,174	62	10.0	6113	10,258	13,028	0.53	1	9	31.5	30.4	31.5	6113	滝波長山線	261	6		
					705	27	732			404	38	442			1,109	65	1,174												1	計				
0.76	1.34	1.23	8	2	424	31	455	3	1	231	26	257	11	3	655	57	712	64	14.6	6114	5,042	6,555	0.72	1	9	47.1	45.8	47.1	6114	武生インター東線	262	6		
					424	31	455			231	26	257			655	57	712												1	計				
0.92	1.17	1.14	2	3	60	1	61	0	2	18	0	18	2	5	78	1	79	77	5.7	46059	668	862	0.13	1	9	43.8	50.5	43.8	46059	糸生宮崎線	263	6		
0.92	1.34	1.14	2	3	60	1	61	0	2	18	0	18	2	5	78	1	79	77	5.7	46060	668	868	0.43	1	9	19.6	31.9	19.6	46060	糸生宮崎線	263	6		
1.84	1.17	1.27	0	1	23	7	30	0	0	7	2	9	0	1	30	9	39	77	17.7	46084	155	202	0.08	1	9	41.1	37.8	41.1	46084	糸生宮崎線	263	6		
					45	3	49			14	1	14			59	4	63												3	計				
0.82	1.17	1.27	0	0	165	2	167	0	0	105	4	109	0	0	270	6	276	61	10.4	66115	1,998	2,577	0.35	1	9	20.9	15.8	20.9	6115	越前織田線	264	6		
					165	2	167			105	4	109			270	6	276												1	計				
0.46	1.17	1.27	0	2	179	1	180	0	1	80	6	86	0	3	259	7	266	68	4.1	66116	1,244	1,605	0.41	1	9	36.7	33.3	36.7	6116	ふくい健康の森線	265	6		
					179	1	180			80	6	86			259	7	266												1	計				
0.92	1.34	1.14	2	3	60	1	61	0	2	18	0	18	2	5	78	1	79	77	5.7	46061	668	868	0.13	1	9	47.8	32.1	47.8	46061	犬見崎和田線	266	6		
					60	1	61			18	0	18			78	1	79												1	計				
0.92	1.17	1.14	2	3	60	1	61	0	2	18	0	18	2	5	78	1	79	77	5.7	46062	668	862	0.44	1	9	17.6	46.7	17.6	46062	名田庄綾部線	771	6		
																					56062								56062	名田庄綾部線	771	6		
					60	1	61			18	0	18			78	1	79												2	計				
					174	10	185			183	10	193			358	21	378												210	一般県道 合計				

(Ⅲ) 箇所別基本表(道路状況調査)

道路種別別沿道状況別調査単位区間数一覧表

交通不能区間(50,000番台の区間)を含む。交通不能区間は山地部に含まれる。

道路種別	調査延長 (km)	調査単位区間数(箇所)												平均 区 間 延 長 (km)	沿道状況別延長 (km)				沿道状況別延長比率 (%)					
		合計(A)					うち24時間(B)					(B)/(A)(%)				DID	その他 市街部	平地部	山地部	DID	その他 市街部	平地部	山地部	
		DID	その他 市街部	平地部	山地部	計	DID	その他 市街部	平地部	山地部	計	DID	その他 市街部		平地部									山地部
高速自動車国道	108.5	-	-	6	5	11	-	-	6	5	11	-	-	100.0	100.0	9.9	-	-	52.8	55.7	-	-	48.7	51.3
一般国道の自動車専用道路	-	-	-	-	-	-	-	-	-	-	-	-	-	-	-	-	-	-	-	-	-	-	-	-
高規格幹線道路	108.5	-	-	6	5	11	-	-	6	5	11	-	-	100.0	100.0	9.9	-	-	52.8	55.7	-	-	48.7	51.3
都市高速道路	-	-	-	-	-	-	-	-	-	-	-	-	-	-	-	-	-	-	-	-	-	-	-	-
高速道路計	108.5	-	-	6	5	11	-	-	6	5	11	-	-	100.0	100.0	9.9	-	-	52.8	55.7	-	-	48.7	51.3
高速道路計(一般国道の自動車専用道路を除く)	108.5	-	-	6	5	11	-	-	6	5	11	-	-	100.0	100.0	9.9	-	-	52.8	55.7	-	-	48.7	51.3
一般国道(直轄)	182.6	3	1	30	5	39	1	1	16	3	21	33.3	100.0	53.3	60.0	4.7	6.6	2.5	139.8	33.7	3.6	1.4	76.6	18.5
一般国道(その他)	582.7	8	6	46	31	91	-	-	3	5	8	-	-	6.5	16.1	6.4	24.6	34.3	263.3	260.5	4.2	5.9	45.2	44.7
一般国道計	765.3	11	7	76	36	130	1	1	19	8	29	9.1	14.3	25.0	22.2	5.9	31.2	36.8	403.1	294.2	4.1	4.8	52.7	38.4
主要地方道(都道府県道)	567.3	18	10	44	28	100	2	1	-	-	3	11.1	10.0	-	-	5.7	36.1	38.4	274.7	218.1	6.4	6.8	48.4	38.4
主要地方道(指定市道)	-	-	-	-	-	-	-	-	-	-	-	-	-	-	-	-	-	-	-	-	-	-	-	-
主要地方道計	567.3	18	10	44	28	100	2	1	-	-	3	11.1	10.0	-	-	5.7	36.1	38.4	274.7	218.1	6.4	6.8	48.4	38.4
一般都道府県道	989.0	24	29	106	51	210	-	3	-	-	3	-	10.3	-	-	4.7	29.5	83.5	530.9	345.1	3.0	8.4	53.7	34.9
地方道計	1556.3	42	39	150	79	310	2	4	-	-	6	4.8	10.3	-	-	5.0	65.6	121.9	805.6	563.2	4.2	7.8	51.8	36.2
一般道路計	2321.6	53	46	226	115	440	3	5	19	8	35	5.7	10.9	8.4	7.0	5.3	96.8	158.7	1208.7	857.4	4.2	6.8	52.1	36.9
合計	2430.1	53	46	232	120	451	3	5	25	13	46	5.7	10.9	10.8	10.8	5.4	96.8	158.7	1261.5	913.1	4.0	6.5	51.9	37.6
指定市の一般市道	-	-	-	-	-	-	-	-	-	-	-	-	-	-	-	-	-	-	-	-	-	-	-	-

注)1. 交通量観測時点の調査単位区間を対象とする。

2. 沿道状況別延長は沿道状況区分により集計した。

バス停留施設設置数		バス関係延長(km)			沿道状況別延長(km)				用途地域別延長(km)				付加車線登坂車線延長(km)			規制区間延長(km)					交通事故			代表区間番号			常地 時点 観 測号	調区 査 問 単 番 位号	路 線 名		道 路 種 別 路 線 番 号					
停車帯	停留所	バス路線延長	バス優先延長	バス専用延長	D I D	その他市街部	平地部	山地部	都計区域内延長 (km)	市街化区域内延長 (km)	都計決定延長 (km)	住居系	商業系	工業系	用途地域でない 都計区域	ゆずり車線	追越車線	登坂車線	一方通行	異常時等	通行規制	騒音規制区域			指定 最高 速度 (km/h)	事 故 件 数 (件)			死 者 数 (人)	負 傷 者 数 (人)		都道府県	市区町村	区 間 番 号	路 線 名	路 線 番 号
																						a 区 域 及 び	b 区 域	c 区 域												
0	6	2.5	0.0	0.0	0.0	0.0	1.6	3.4	0.0	0.0	0.0	0.0	0.0	0.0	0.0	0.0	0.0	0.0	0.0	0.0	2.4	0.0	0.0	0.0	30							4012	福井大森河野線	3	4	
3	64	35.2																																計		
0	0	0.0	0.0	0.0	0.0	0.0	1.5	11.3	2.5	0.5	0.0	0.5	0.0	0.0	2.0	0.0	0.0	0.0	0.0	12.0	0.5	0.0	0.5	50								64013	越前宮崎線	4	4	
0	0	0.0																																計		
2	2	2.4	1.1	0.0	2.5	0.0	0.0	0.0	2.5	2.5	2.5	0.0	1.4	1.1	0.0	0.0	0.0	0.0	0.0	0.0	0.0	0.0	2.5	2.5	40							4014	福井加賀線	5	4	
5	6	1.3	1.1	0.0	1.4	0.0	0.0	0.0	1.4	1.4	1.4	0.0	1.4	0.0	0.0	0.0	0.0	0.0	0.0	0.0	0.0	0.0	1.4	1.4	40							4015	福井加賀線	5	4	
0	18	3.6	3.1	0.0	3.0	1.3	0.0	0.0	4.3	3.6	4.2	2.8	0.8	0.1	0.6	0.0	0.0	0.0	0.0	0.0	0.0	2.7	0.9	3.6	40							4016	福井加賀線	5	4	
0	8	5.5	0.0	0.0	0.0	1.4	4.1	0.0	1.9	0.0	1.9	0.0	0.0	0.0	1.9	0.0	0.0	0.0	0.0	0.0	0.0	0.0	0.0	0.0	40							4017	福井加賀線	5	4	
0	0	0.0	0.0	0.0	0.0	0.8	2.9	0.0	3.7	0.0	3.6	0.0	0.0	0.0	3.7	0.0	0.0	0.0	0.0	0.0	0.0	0.0	0.0	0.0	40							4018	福井加賀線	5	4	
0	0	0.0	0.0	0.0	0.0	0.4	2.1	0.0	2.5	0.0	0.5	0.0	0.0	0.0	2.5	0.0	0.0	0.0	0.0	0.0	0.0	0.0	0.0	0.0	50							4019	福井加賀線	5	4	
0	2	2.8	0.0	0.0	0.0	1.5	1.3	0.0	2.8	0.0	1.0	0.2	0.8	0.0	1.8	0.0	0.0	0.0	0.0	0.0	0.0	0.2	0.8	1.0	40							4020	福井加賀線	5	4	
7	36	15.6																																計		
8	24	4.5	0.0	0.0	3.0	1.5	0.0	0.0	4.5	4.0	2.8	2.3	1.4	0.3	0.5	0.0	0.0	0.0	0.0	0.0	0.0	2.3	1.7	4.0	40							4021	福井四ヶ浦線	6	4	
1	6	6.5	0.0	0.0	0.0	0.0	6.5	0.0	4.2	0.0	0.0	0.0	0.0	0.0	4.2	0.0	0.0	0.0	0.0	0.0	0.0	0.0	0.0	0.0	50							4022	福井四ヶ浦線	6	4	
0	0	0.0	0.0	0.0	0.0	1.5	0.0	3.3	0.0	0.0	0.0	0.0	0.0	0.0	0.0	0.0	0.0	0.0	0.0	0.0	3.0	0.0	0.0	0.0	40							4023	福井四ヶ浦線	6	4	
3	18	1.2	0.0	0.0	0.0	3.8	0.0	4.4	0.0	0.0	0.0	0.0	0.0	0.0	0.0	0.0	0.0	0.0	0.0	0.0	0.0	0.0	0.0	40							64024	福井四ヶ浦線	6	4		
0	0	0.0	0.0	0.0	0.0	0.0	0.0	3.7	0.0	0.0	0.0	0.0	0.0	0.0	0.0	0.0	0.0	0.0	0.0	0.0	3.7	0.0	0.0	0.0	50			18	483	4035	44001	福井四ヶ浦線	6	4		
12	48	12.2																																計		
2	30	11.5	0.0	0.0	2.1	1.0	8.4	0.0	11.5	0.0	3.1	1.3	1.0	0.0	9.2	0.0	0.0	0.0	0.0	0.0	0.0	1.3	1.0	2.3	50							64025	三国東尋坊芦原線	7	4	
2	30	11.5																																計		
0	16	4.0	0.0	0.0	0.9	1.3	2.3	0.0	4.5	0.0	2.9	1.1	1.3	0.2	1.9	0.0	0.0	0.0	0.0	0.0	0.0	1.1	1.5	2.6	40							4026	芦原丸岡線	9	4	
0	16	7.5	0.0	0.0	0.9	0.7	5.9	0.0	7.5	0.0	1.1	0.7	0.3	0.2	6.3	0.0	0.0	0.0	0.0	0.0	0.0	0.7	0.5	1.2	50							4027	芦原丸岡線	9	4	
0	32	11.5																																計		
0	22	9.5	0.0	0.0	1.8	0.6	4.9	4.6	5.7	0.0	0.9	0.7	1.2	0.6	3.2	0.0	0.0	0.0	0.0	0.0	3.5	0.7	1.8	2.5	40							4028	丸岡川西線	10	4	
0	6	3.5	0.0	0.0	0.0	0.2	5.6	0.0	5.8	0.0	0.0	0.0	0.0	0.1	5.7	0.0	0.0	0.0	0.0	0.0	0.0	0.1	0.1	50							4029	丸岡川西線	10	4		
0	14	4.3	0.0	0.0	0.0	2.8	3.9	0.0	6.7	0.0	0.0	0.0	0.0	0.0	6.7	0.0	0.0	0.0	0.0	0.0	0.0	0.0	0.0	50							4030	丸岡川西線	10	4		
0	42	17.3																																計		
2	18	0.4	0.0	0.4	0.4	0.0	0.0	0.0	0.4	0.4	0.4	0.0	0.4	0.0	0.0	0.0	0.0	0.0	0.0	0.0	0.0	0.4	0.4	40								4031	福井停車場線	11	4	
2	18	0.4																																計		
0	4	0.5	0.0	0.0	0.5	0.0	0.0	0.0	0.5	0.0	0.5	0.0	0.5	0.0	0.0	0.0	0.0	0.0	0.0	0.0	0.0	0.0	0.5	0.5	30							64032	武生停車場線	12	4	
0	4	0.5																																計		
2	2	0.3	0.0	0.0	0.3	0.0	0.0	0.0	0.3	0.0	0.3	0.0	0.3	0.0	0.0	0.0	0.0	0.0	0.0	0.0	0.0	0.3	0.3	40								4033	敦賀停車場線	13	4	
2	2	0.3																																計		

バス停留施設設置数		バス関係延長(km)			沿道状況別延長(km)				都計区域内延長(km)	市街化区域内延長(km)	都計決定延長(km)	用途地域別延長(km)				付加車線登坂車線延長(km)			規制区間延長(km)					交通事故			代表区間番号			常地時点観測号	調区査問単番号	路線名		道路種別							
停車帯	停留所	バス路線延長	バス優先延長	バス専用延長	D	I	D	その他市街部				平地部	山地部	住居系	商業系	工業系	用途地域でない	都計区域	ゆずり車線	追越車線	登坂車線	一方通行	異常時等	通行規制	騒音規制区域			振動規制地域	指定最高速度(km/h)			事故件数(件)	死者数(人)		負傷者数(人)	都道府県	市区町村	調査単位	区間番号	路線名	路線番号
																									a区域及び	b区域	c区域														
0	0	0.0	0.0	0.0	0.8	0.0	0.0	0.0	0.8	0.0	0.8	0.0	0.8	0.0	0.0	0.0	0.0	0.0	0.0	0.0	0.0	0.0	0.8	0.8	40								4034	小浜停車場線	14	4					
0	0	0.0																																		計					
0	4	0.2	0.0	0.0	1.1	0.0	0.0	0.0	1.1	0.0	0.2	0.0	1.1	0.0	0.0	0.0	0.0	0.0	0.0	0.0	0.0	0.0	1.1	1.1	30				18	204	4034	44002	小浜港線	15	4						
0	4	0.2																																		計					
0	0	0.0	0.0	0.0	0.0	0.0	5.5	5.7	0.0	0.0	0.0	0.0	0.0	0.0	0.0	0.0	0.0	0.0	0.0	0.0	0.0	0.0	0.0	0.0	60								4035	坂本高浜線	16	4					
0	0	0.0	0.0	0.0	0.0	0.0	3.0	2.2	1.9	0.0	0.3	0.3	0.0	0.0	1.6	0.0	0.0	0.0	0.0	0.0	0.0	0.0	0.3	0.3	60								4036	坂本高浜線	16	4					
0	0	0.0																																		計					
5	20	4.6	0.0	0.0	1.8	0.9	1.9	0.0	4.6	0.0	4.6	1.0	1.2	0.2	2.2	0.0	0.0	0.0	0.0	0.0	0.0	0.0	1.0	1.4	2.4	40							4037	勝山丸岡線	17	4					
1	12	2.6	0.0	0.0	0.8	2.6	0.0	0.0	3.4	0.0	3.4	0.5	0.8	2.1	0.0	0.0	0.0	0.0	0.0	0.0	0.0	0.0	0.5	2.9	3.4	40			18	322	4039	74038	勝山丸岡線	17	4						
0	20	3.0	0.0	0.0	0.0	3.6	4.4	1.0	2.4	0.0	0.0	0.0	0.0	0.0	2.4	0.0	0.0	0.0	0.0	0.0	0.0	0.0	0.0	0.0	50								4039	勝山丸岡線	17	4					
0	10	2.9	0.0	0.0	1.9	0.4	5.9	0.0	8.2	0.0	0.2	0.4	0.6	1.0	6.2	0.0	0.0	0.0	0.0	0.0	0.0	0.4	1.6	2.0	50								4040	勝山丸岡線	17	4					
0	0	0.0	0.0	0.0	0.8	1.4	0.3	0.0	2.5	2.5	2.5	1.0	0.0	1.5	0.0	0.0	0.0	0.0	0.0	0.0	0.0	0.1	1.0	1.1	40			18	210	4040	44004	勝山丸岡線	17	4							
0	8	5.1	0.0	0.0	0.0	1.3	3.8	0.0	5.1	0.0	1.0	0.0	0.0	0.0	5.1	0.0	0.0	0.0	0.0	0.0	0.0	0.0	0.0	0.0	40			18	201	4008	44006	勝山丸岡線	17	4							
6	70	18.2																																		計					
0	8	2.4	0.0	0.0	0.0	1.8	3.5	0.0	5.3	0.0	4.1	0.0	0.0	0.3	5.0	0.0	0.0	0.0	0.0	0.0	0.0	0.0	0.3	0.3	50								4041	鯖江美山線	18	4					
0	12	4.3	0.0	0.0	0.0	1.5	2.8	0.0	4.3	0.0	3.9	0.7	0.3	0.7	2.6	0.0	0.0	0.0	0.0	0.0	0.0	2.0	0.7	1.0	1.7	50							4042	鯖江美山線	18	4					
0	8	5.4	0.0	0.0	0.0	0.0	5.1	6.6	3.2	0.0	0.2	0.1	0.0	0.1	3.0	0.0	0.0	0.0	0.0	0.0	0.0	0.1	0.1	0.2	40								64043	鯖江美山線	18	4					
0	28	12.1																																		計					
0	20	10.8	0.0	0.0	1.7	4.0	1.9	3.2	8.6	0.0	1.2	1.3	0.8	1.4	5.1	0.0	0.0	0.0	0.0	0.0	0.0	3.0	1.3	2.2	3.5	40								64044	武生米ノ線	19	4				
0	8	2.8	0.0	0.0	0.0	1.0	2.9	5.3	0.0	0.0	0.0	0.0	0.0	0.0	0.0	0.0	0.0	0.0	0.0	0.0	0.0	0.0	0.0	0.0	40								4045	武生米ノ線	19	4					
0	0	0.0	0.0	0.0	0.0	0.0	2.3	0.0	2.3	0.0	0.0	0.0	0.0	0.0	2.3	0.0	0.0	0.0	0.0	0.0	0.0	0.0	0.0	0.0	60								14044	武生米ノ線	19	4					
0	28	13.6																																		計					
0	0	0.3	0.0	0.0	0.0	0.0	7.5	0.0	7.5	0.0	0.0	0.0	0.0	0.0	7.5	0.0	0.0	0.0	0.0	0.0	0.0	0.0	0.0	0.0	50								4046	三国春江線	20	4					
0	0	0.3																																		計					
0	0	0.0	0.0	0.0	0.0	0.0	0.0	0.4	0.0	0.0	0.0	0.0	0.0	0.0	0.0	0.0	0.0	0.0	0.0	0.0	0.0	0.0	0.0	0.0	60								54047	舞鶴野原港高浜線	21	4					
0	0	0.0	0.0	0.0	0.0	0.0	6.0	9.7	0.0	0.0	0.0	0.0	0.0	0.0	0.0	0.0	0.0	0.0	0.0	0.0	0.0	13.3	0.0	0.0	40								64047	舞鶴野原港高浜線	21	4					
0	0	0.0																																		計					
0	0	2.9	0.0	0.0	0.0	0.0	9.8	2.7	0.0	0.0	0.0	0.0	0.0	0.0	0.0	0.0	0.0	0.0	0.0	0.0	0.0	0.0	0.0	0.0	40								64048	上中田島線	22	4					
0	0	2.9																																		計					
1	16	5.0	0.0	0.0	0.0	0.0	5.3	2.2	1.0	0.0	0.0	0.0	0.0	0.0	1.0	0.0	0.0	0.0	0.0	0.0	0.0	0.0	0.0	0.0	40								4049	小浜朽木高島線	23	4					
0	0	0.0	0.0	0.0	0.0	0.0	0.0	3.4	0.0	0.0	0.0	0.0	0.0	0.0	0.0	0.0	0.0	0.0	0.0	0.0	0.0	0.0	0.0	0.0	60								54049	小浜朽木高島線	23	4					
1	16	5.0																																		計					
0	4	10.2	0.0	0.0	0.9	0.0	10.5	0.0	4.0	0.0	3.8	0.6	0.2	0.0	3.2	0.0	0.0	0.0	0.0	0.0	0.0	0.6	0.2	0.8	60								4050	小浜上中線	24	4					
0	4	10.2																																		計					
0	1	1.1	0.0	0.0	0.0	0.2	2.1	0.0	2.3	0.0	0.2	0.0	0.0	0.0	2.3	0.0	0.0	0.0	0.0	0.0	0.0	0.0	0.0	0.0	40								4051	福井今立線	25	4					
1	8	3.6	0.0	0.0	0.0	0.8	2.8	0.0	3.6	0.0	0.0	0.0	0.0	0.0	3.6	0.0	0.0	0.0	0.0	0.0	0.0	0.0	0.0	0.0	50								4052	福井今立線	25	4					
0	2	1.6	0.0	0.0	0.0	0.4	1.3	3.5	4.8	0.0	0.0	0.0	0.0	0.0	4.8	0.0	0.0	0.0	0.0	0.0	0.0	0.8	0.0	0.0	40								4053	福井今立線	25	4					

バス停留施設設置数		バス関係延長(km)			沿道状況別延長(km)			用途地域別延長(km)				付加車線			規制区間延長(km)					交通事故			代表区間番号			常地 時点 観測号	調区 査問 単番 位号	路線名		道 路 種 別									
停車帯	停留所	バス路線延長	バス優先延長	バス専用延長	D	その他市街部	平地部	山地部	都計区域内延長(km)	市街化区域内延長(km)	都計決定延長(km)	住居系	商業系	工業系	用途地域でない	登坂車線延長(km)	ゆずり車線	追越車線	登坂車線	一方通行	異常時等	通行規制	a区域及び	b区域	c区域			振動規制地域	指定最高速度(km/h)		事故件数(件)	死者数(人)	負傷者数(人)	都道府県	市区町村	区間番号	調査単位	路線名	路線番号
0	2	0.4	0.0	0.0	0.0	0.0	3.9	10.5	2.6	0.0	0.0	0.0	0.0	0.0	0.0	0.0	0.0	0.0	0.0	0.0	10.0	0.0	0.0	0.0	1.0	40								4082	松ヶ谷宝慶寺大野線	34	4		
0	2	0.4																																		計			
0	0	0.0	0.0	0.0	0.0	0.0	2.0	7.7	0.0	0.0	0.0	0.0	0.0	0.0	0.0	0.0	0.0	0.0	0.0	0.0	7.4	0.0	0.0	0.0	50				18	205	4082		44007	久坂中ノ畑小浜線	35	4			
0	0	0.0	0.0	0.0	0.0	0.0	0.0	4.7	0.0	0.0	0.0	0.0	0.0	0.0	0.0	0.0	0.0	0.0	0.0	0.0	0.0	0.0	0.0	0.0	60								54083	久坂中ノ畑小浜線	35	4			
1	20	6.3	0.0	0.0	0.0	0.5	2.9	6.3	1.7	0.0	0.0	0.0	0.0	0.0	1.7	0.0	0.0	0.0	0.0	0.0	6.1	0.0	0.0	0.0	30								64083	久坂中ノ畑小浜線	35	4			
1	20	6.3																																		計			
0	0	0.0	0.0	0.0	0.4	0.0	0.0	0.0	0.4	0.0	0.4	0.0	0.3	0.1	0.0	0.0	0.0	0.0	0.0	0.0	0.0	0.0	0.4	0.4	40				18	204	4034		44003	敦賀港線	36	4			
0	0	0.0																																		計			
0	0	0.0	0.0	0.0	0.0	0.0	0.3	0.0	0.3	0.0	0.0	0.0	0.0	0.0	0.3	0.0	0.0	0.0	0.0	0.0	0.0	0.0	0.0	0.0	50								4084	金津インター線	37	4			
0	0	0.0																																		計			
0	0	0.0	0.0	0.0	0.7	0.7	0.0	0.0	1.4	0.0	1.4	0.5	0.0	0.9	0.0	0.0	0.0	0.0	0.0	0.0	0.0	0.5	0.9	1.4	40								4085	丸岡インター線	38	4			
0	0	0.0																																		計			
0	0	0.0	0.0	0.0	0.0	0.5	0.1	0.0	0.6	0.0	0.6	0.0	0.0	0.5	0.1	0.0	0.6	0.0	0.0	0.0	0.0	0.0	0.5	0.5	40								4086	鯖江インター線	39	4			
0	0	0.0																																		計			
0	0	0.0	0.0	0.0	0.0	0.0	0.6	0.0	0.6	0.0	0.6	0.0	0.0	0.5	0.1	0.0	0.0	0.0	0.0	0.0	0.0	0.0	0.5	0.5	50								4087	武生インター線	40	4			
0	0	0.0																																		計			
72	791	297.9																																			主要地方道 合計		
0	14	3.6	0.0	0.0	0.5	0.8	2.3	0.0	3.6	0.0	1.3	0.7	0.0	0.6	2.3	0.0	0.0	0.0	0.0	0.0	0.0	0.7	0.6	1.3	40								6001	三国金津線	101	6			
0	8	2.7	0.0	0.0	0.0	1.5	1.2	0.0	2.7	0.0	0.0	0.0	0.0	0.3	2.4	0.0	0.0	0.0	0.0	0.0	0.0	0.6	0.5	1.1	40								6002	三国金津線	101	6			
0	22	6.3																																		計			
0	2	2.8	0.0	0.0	0.0	0.6	3.8	0.0	4.4	0.0	3.0	0.4	0.1	0.5	3.4	0.0	0.0	0.0	0.0	0.0	0.0	0.4	0.6	1.0	40								66003	春江川西線	102	6			
0	2	2.8																																		計			
0	0	0.4	0.0	0.0	0.0	0.0	5.2	0.0	3.6	1.1	3.6	0.2	0.0	0.9	2.5	0.0	0.0	0.0	0.0	0.0	0.0	0.2	0.9	1.1	50								6004	福井三国線	103	6			
0	14	6.8	0.0	0.0	0.0	0.5	9.6	0.0	6.8	0.0	0.0	0.0	0.0	0.0	6.8	0.0	0.0	0.0	0.0	0.0	0.0	0.0	0.0	0.0	40								66005	福井三国線	103	6			
0	14	7.2																																		計			
3	4	0.9	0.0	0.0	1.1	0.7	3.1	1.7	5.0	0.0	2.9	0.0	0.0	0.7	4.3	0.0	0.0	0.0	0.0	0.0	0.2	0.0	0.7	0.7	40								6006	鯖江織田線	104	6			
0	2	2.3	0.0	0.0	0.0	0.2	1.4	0.7	0.8	0.0	0.8	0.0	0.0	0.0	0.8	0.0	0.0	0.0	0.0	0.0	0.8	0.0	0.0	0.0	50								6007	鯖江織田線	104	6			
0	1	0.8	0.0	0.0	0.0	0.9	0.8	0.0	1.7	0.0	1.7	1.1	0.0	0.4	0.2	0.0	0.0	0.0	0.0	0.0	0.0	1.1	0.4	1.5	50			18	205	4056		46004	鯖江織田線	104	6				
3	7	4.0																																		計			
0	9	3.6	0.0	0.0	0.0	2.2	3.7	0.0	5.9	0.0	2.0	0.3	0.0	0.0	5.6	0.0	0.0	0.0	0.0	0.0	0.0	0.2	0.0	0.2	40								6008	鯖江今立線	105	6			
0	9	3.6																																		計			

バス停留施設設置数		バス関係延長(km)			沿道状況別延長(km)			用途地域別延長(km)				付加車線			規制区間延長(km)					交通事故			代表区間番号			常地		調区		路線名		道路								
停車帯	停留所	バス路線延長	バス優先延長	バス専用延長	D	I	D	その他市街部	平地部	山地部	都計区域内延長(km)	市街化区域内延長(km)	都計決定延長(km)	住居系	商業系	工業系	用途地域でない	都計区域	登坂車線延長(km)			一方通行	異常時等	通行規制	騒音規制区域			振動規制地域	指定最高速度(km/h)	事故件数(件)	死者数(人)	負傷者数(人)	都道府県	市区町村	区間番号	調査単号	観測号	路線名	路線番号	道路種別
																			ゆずり車線	追越車線	登坂車線				a区域及び	b区域	c区域													
2	4	0.6	0.0	0.0	0.6	0.0	0.0	0.0	0.0	0.6	0.0	0.6	0.0	0.6	0.0	0.0	0.0	0.0	0.0	0.0	0.0	0.0	0.0	0.6	0.6	40				18	204	4034		46024	鯖江停車場線	134	6			
2	4	0.6																																				計		
1	8	3.0	0.0	0.0	0.0	0.8	0.0	0.0	6.7	0.0	0.0	0.0	0.0	0.0	0.0	0.0	0.0	0.0	0.0	0.0	0.0	0.0	7.5	0.0	0.0	40				18	442	6090		46044	谷北六呂師線	135	6			
1	8	3.0																																				計		
0	0	0.0	0.0	0.0	0.0	0.0	2.5	0.0	2.5	0.0	0.0	0.0	0.0	0.0	0.0	0.0	2.5	0.0	0.0	0.0	0.0	0.0	0.0	0.0	0.0	40				18	209	6080		46065	帆山王子保停車場線	136	6			
0	0	0.0	0.0	0.0	0.0	0.0	0.0	0.6	0.6	0.0	0.0	0.0	0.0	0.0	0.0	0.6	0.0	0.0	0.0	0.0	0.0	0.0	0.0	0.0	0.0	60								56035	帆山王子保停車場線	136	6			
0	4	0.0	0.0	0.0	0.0	0.3	1.5	0.0	1.8	0.0	0.0	0.0	0.0	0.0	0.0	1.8	0.0	0.0	0.0	0.0	0.0	0.0	0.0	0.0	0.0	40								66035	帆山王子保停車場線	136	6			
0	4	0.0																																			計			
0	0	0.0	0.0	0.0	0.0	0.0	1.0	0.0	0.0	0.0	0.0	0.0	0.0	0.0	0.0	0.0	0.0	0.0	0.0	0.0	0.0	0.0	0.0	0.0	0.0	40								66036	柚山城趾線	137	6			
0	0	0.0																																			計			
0	0	0.0	0.0	0.0	0.0	0.3	0.0	0.0	0.0	0.0	0.0	0.0	0.0	0.0	0.0	0.0	0.0	0.0	0.0	0.0	0.0	0.0	0.0	0.0	40				18	206	6034		46015	今庄停車場線	138	6				
0	0	0.0																																			計			
0	4	2.7	0.0	0.0	0.0	0.0	0.0	0.0	5.2	0.0	0.0	0.0	0.0	0.0	0.0	0.0	0.0	0.0	0.0	0.0	0.0	0.0	5.2	0.0	0.0	40								66037	敦賀柳ヶ瀬線	140	6			
0	4	2.7																																			計			
2	12	3.0	0.0	0.0	0.0	0.0	4.1	1.8	0.0	0.0	0.0	0.0	0.0	0.0	0.0	0.0	0.0	0.0	0.0	0.0	0.0	0.0	5.9	0.0	0.0	50								6119	竹波立石縄間線	141	6			
0	24	11.7	0.0	0.0	0.0	0.0	5.4	6.5	0.0	0.0	0.0	0.0	0.0	0.0	0.0	0.0	0.0	0.0	0.0	0.0	0.0	0.0	11.9	0.0	0.0	40								6120	竹波立石縄間線	141	6			
2	36	14.7																																			計			
0	4	0.8	0.0	0.0	0.0	1.4	1.3	0.0	0.0	2.7	0.0	2.2	1.4	0.0	0.2	1.1	0.0	0.0	0.0	0.0	0.0	0.0	0.0	1.4	0.2	1.6	40								6038	松島若葉線	142	6		
0	4	0.8																																			計			
0	6	0.0	0.0	0.0	0.5	1.0	6.1	0.0	7.6	0.0	0.3	2.6	0.0	0.9	4.1	0.0	0.0	0.0	0.0	0.0	0.0	0.0	2.6	0.9	3.5	40								66039	松原粟野停車場線	143	6			
0	6	0.0																																			計			
0	0	0.1	0.0	0.0	0.0	0.1	0.0	0.0	0.0	0.0	0.0	0.0	0.0	0.0	0.0	0.0	0.0	0.0	0.0	0.0	0.0	0.0	0.0	0.0	0.0	30			18	204	6093		46030	三方停車場線	144	6				
0	0	0.1																																			計			
0	0	0.0	0.0	0.0	0.0	0.8	0.0	0.0	0.0	0.0	0.0	0.0	0.0	0.0	0.0	0.0	0.0	0.0	0.0	0.0	0.0	0.0	0.0	0.0	0.0	30			18	206	6034		46077	十村停車場線	145	6				
0	0	0.0																																			計			
0	0	0.5	0.0	0.0	0.0	0.5	0.0	0.0	0.5	0.0	0.0	0.4	0.0	0.1	0.0	0.0	0.0	0.0	0.0	0.0	0.0	0.0	0.4	0.1	0.5	40			18	204	6093		46031	東小浜停車場線	146	6				
0	0	0.5																																			計			
0	4	1.9	0.0	0.0	0.0	0.4	1.5	0.0	1.9	0.0	0.0	0.0	0.0	0.4	1.5	0.0	0.0	0.0	0.0	0.0	0.0	0.2	0.0	0.4	0.4	40			18	209	6080		46066	瓜生今福線	147	6				
0	4	1.9																																			計			
0	0	0.3	0.0	0.0	0.0	0.0	0.6	0.0	0.0	0.0	0.0	0.0	0.0	0.0	0.0	0.0	0.0	0.0	0.0	0.0	0.0	0.0	0.0	0.0	0.0	30			18	206	6034		46078	加斗停車場線	148	6				
0	0	0.3																																			計			

バス停留施設設置数		バス関係延長(km)			沿道状況別延長(km)			都計区域内延長(km)	市街化区域内延長(km)	都計決定延長(km)	用途地域別延長(km)				付加車線登坂車線延長(km)			規制区間延長(km)				交通事故			代表区間番号			常地時点観測号	調区査問単番位号	路線名		道路種別				
停車帯	停留所	バス路線延長	バス優先延長	バス専用延長	D	その他市街部	平地部				山地部	住居系	商業系	工業系	用途地域でない	ゆずり車線	追越車線	登坂車線	一方通行	異常時等	通行規制	騒音規制区域 a区域及び	b区域	c区域	振動規制地域	指定最高速度(km/h)	事故件数(件)			死者数(人)	負傷者数(人)		都道府県	市区町村	区間番号	調査単位
0	0	0.0	0.0	0.0	0.0	2.1	0.5	5.4	0.2	0.0	0.0	0.0	0.0	0.0	0.0	0.0	0.0	0.0	0.0	0.0	0.0	0.0	40								6040	音海中津海線	149	6		
0	0	0.0																															計			
0	0	0.0	0.0	0.0	0.0	0.0	0.1	0.0	0.0	0.0	0.0	0.0	0.0	0.0	0.0	0.0	0.0	0.0	0.0	0.0	0.0	0.0	30				18	206	6034		46079	青郷停車場線	150	6		
0	0	0.0																																計		
0	0	0.0	0.0	0.0	1.0	0.0	0.0	0.0	1.0	0.0	0.0	1.0	0.0	0.0	0.0	0.0	0.0	0.0	1.0	0.0	0.0	1.0	30				18	206	6034		46016	加戸三国線	151	6		
0	0	0.0																																計		
0	12	3.9	0.0	0.0	0.0	0.9	3.3	0.0	4.2	0.0	0.0	0.7	0.0	0.0	3.5	0.0	0.0	0.0	0.0	0.0	0.7	0.0	0.7	40								66041	波松芦原線	152	6	
0	12	3.9																																計		
0	8	6.5	0.0	0.0	0.4	1.7	4.4	0.0	6.5	0.0	1.0	0.1	0.1	0.4	5.9	0.0	0.0	0.0	0.0	0.0	0.1	0.5	0.6	50								6042	水口牛ノ谷線	153	6	
0	8	6.5																																計		
0	0	1.2	0.0	0.0	0.0	2.2	8.0	0.0	1.0	0.0	0.0	0.0	0.0	0.0	1.0	0.0	0.0	0.0	0.0	0.0	0.0	0.0	40								66043	高柳矢地線	154	6		
0	0	1.2																																計		
0	2	1.5	0.0	0.0	0.0	0.5	5.5	0.0	5.0	0.0	0.0	0.0	0.0	0.0	5.0	0.0	0.0	0.0	0.0	0.0	0.0	0.0	40								66044	八幡横越線	155	6		
0	2	1.5																																計		
0	26	7.4	0.0	0.0	0.0	1.2	6.2	0.0	7.4	0.0	0.0	0.0	0.0	0.0	7.4	0.0	0.0	0.0	0.0	0.0	0.0	0.0	40								6045	佐野山岸線	156	6		
0	26	7.4																																計		
0	0	0.0	0.0	0.0	0.0	1.2	4.0	0.0	5.2	0.0	1.4	0.4	0.0	0.2	4.6	0.0	0.0	0.0	0.0	0.0	0.4	0.2	0.8	50								66046	長畑金津線	159	6	
0	0	0.0																																計		
0	1	0.1	0.0	0.0	1.2	2.8	1.9	0.0	5.9	0.0	0.8	0.8	0.1	0.4	4.6	0.0	0.0	0.0	0.0	0.0	0.8	0.5	1.3	40								6047	板倉高江線	160	6	
0	8	2.0	0.0	0.0	0.4	0.9	1.3	0.0	2.6	0.0	1.8	0.2	0.0	0.1	2.3	0.0	0.0	0.0	0.0	0.0	0.2	0.1	0.3	40								6048	板倉高江線	160	6	
0	9	2.1																																計		
0	2	0.7	0.0	0.0	0.0	0.3	1.6	0.0	1.9	0.0	0.0	0.0	0.0	0.0	1.9	0.0	0.0	0.0	0.0	0.0	0.0	0.0	40									6049	高江針原線	163	6	
0	2	0.7																																計		
0	4	3.8	0.0	0.0	0.0	2.4	6.4	0.0	8.8	0.0	0.0	0.0	0.3	8.5	0.0	0.0	0.0	0.0	0.0	0.0	0.3	0.3	50									6050	大畑松岡線	164	6	
0	4	3.8																																計		
0	0	0.0	0.0	0.0	0.0	0.7	2.0	2.5	3.9	0.6	0.3	0.2	0.0	0.0	3.7	0.0	0.0	0.0	0.0	0.0	0.2	0.0	0.2	30								6051	京善原目線	165	6	
0	0	0.0																																計		
0	0	0.0	0.0	0.0	0.0	3.5	4.2	0.0	7.7	0.0	0.0	0.0	0.0	0.0	7.7	0.0	0.0	0.0	0.0	0.0	0.0	0.0	40									6052	北潟平山線	166	6	
0	0	0.0																																計		
0	6	3.4	0.0	0.0	0.8	0.4	2.2	0.0	3.4	0.0	3.4	0.2	0.1	0.5	2.6	0.0	0.0	0.0	0.0	0.0	0.2	0.6	0.8	40			18	205	4056		46007	磯部島西瓜屋線	167	6		
0	6	3.4																																計		

平成17年度道路交通センサス 一般交通量調査 箇所別基本表(道路現況調査)

道路種別	路線名		調査単位区間				調区 査間 単番 位号	車線数		路面の 種類	中央 帯設 置延 長 (km)	中央 帯幅 員 (m)	緑化 済道 路延 長 (km)	幅員(m)			歩道					両側歩道 (km)		鉄道と の平 面交 差	信号 交差 点数		信号 のない 交差 点数		立 体 交 差 点 数	代 表 交 差 点		交 差 点 数 置
	路 線 番 号	路 線 名	起 点 地 名	終 点 地 名	車 線 数	完 成 時 車 線 数		車 道 部 幅 員	車 道 幅 員					最 小 車 道 部 幅 員	歩 道 設 置 延 長 (km)	う ち 道 路 延 長 (km)	う ち 可 能 延 長 通 行 (km)	う ち 自 転 車 通 行 (km)	通 行 帯 延 長 (m)	代 表 幅 員 (m)	設 置 延 長 (km)	代 表 幅 員 (m)	W ≥ 5.5 m		W < 5.5 m	W ≥ 5.5 m	W < 5.5 m	青 時 間 比 (%)		右 折 コ ー ド		
																															代表 幅員 (m)	
6	168	藤巻下荒井線	吉田郡永平寺町藤巻	勝山市遅羽町下荒井	66053	2	2	0.0	0.0	0.0	7.00	5.50	3.50	2.5	0.0	2.0	0.0	2.0	0.0	0.0	0.0	3	1	0	5	37	0	49	2	0		
		計						0.0			7.00			2.5							0.0											
6	169	平泉寺大渡線	勝山市平泉寺町平泉寺	勝山市平泉寺町大渡	66054	1	2	0.0	0.0	0.0	6.00	5.00	4.50	0.6	0.0	0.4	0.0	2.5	0.0	0.0	0	0	0	6	18	0			0			
		計						0.0			6.00			0.6							0.0											
6	170	五条方下荒井線	大野市五条方	大野市南新在家	66055	2	2	0.0	0.0	0.0	6.50	5.50	4.25	0.4	0.0	0.0	0.0	2.0	0.0	0.0	1	2	0	11	89	0	23	2	0			
		計						0.0			6.50			0.4							0.0											
6	171	五条方松原出勝山線	大野市五条方	大野市土布子	66056	2	2	0.0	0.0	0.0	6.50	5.50	5.00	5.4	0.0	0.0	0.0	2.0	2.4	2.0	1	1	0	8	85	0	16	2	0			
		計						0.0			6.50			5.4					2.4													
6	172	皿谷大野線	福井市皿谷町	福井市皿谷町	46045	1	2	4	0.0	0.0	0.0	5.00	4.00	3.50	0.0	0.0	0.0	0.0	0.0	0.0	0	0	0	0	1	0			0			
6	172	皿谷大野線	福井市皿谷町	大野市尾永見町	56057	1	6	0.0	0.0	0.0	4.00	3.00	1.00	0.0	0.0	0.0	0.0	0.0	0.0	0.0	0	0	0	0	0	0			0			
6	172	皿谷大野線	大野市尾永見町	大野市下丁	66057	2	2	0.0	0.0	0.0	8.00	6.00	5.00	0.0	0.0	0.0	0.0	0.0	0.0	0.0	1	0	0	8	15	0			0			
6	172	皿谷大野線	大野市下丁	大野市元町	6058	2	2	0.0	0.0	0.0	7.50	6.50	6.00	1.4	0.0	0.0	0.0	1.5	1.4	1.5	0	1	1	4	21	0	36	2	0			
		計						0.0			5.93			1.4					1.4													
6	173	上小池勝原線	大野市上小池	大野市勝原	66059	1	2	2	0.0	0.0	0.0	5.25	4.25	3.50	0.5	0.0	0.0	0.0	1.9	0.0	0.0	0	0	0	2	10	0		0			
		計						0.0			5.25			0.5					0.0													
6	174	上大納下山線	大野市上大納	大野市谷戸	66060	2	2	0.0	0.0	0.0	7.00	6.00	5.25	0.3	0.0	0.0	0.0	2.5	0.0	0.0	0	0	0	15	2	0			0			
		計						0.0			7.00			0.3					0.0													
6	175	熊河池田線	大野市熊河	今立郡池田町美濃俣	56061	1	6	0.0	0.0	0.0	1.50	.50	1.50	0.0	0.0	0.0	0.0	0.0	0.0	0.0	0	0	0	0	0	0			0			
6	175	熊河池田線	今立郡池田町美濃俣	今立郡池田町谷口	66061	2	4	0.0	0.0	0.0	7.00	6.00	3.00	0.0	0.0	0.0	0.0	0.0	0.0	0.0	0	0	0	1	40	0			0			
		計						0.0			5.61			0.0					0.0													
6	176	御本丸大手町線	福井市大手3丁目	福井市大手3丁目	46025	2	2	0.0	0.0	0.1	9.00	8.00	9.00	0.1	0.1	0.1	0.0	5.0	0.1	5.0	0	0	0	1	0	0			0			
		計						0.0			9.00			0.1					0.1													
6	177	山奥九十九橋線	福井市西木田3丁目	福井市足羽1丁目	46063	2	2	0.0	0.0	1.0	9.00	8.00	9.00	1.0	1.0	1.0	0.0	3.0	1.0	3.0	0	3	0	8	4	0	58	1	2			
		計						0.0			9.00			1.0					1.0													
6	178	篠尾出作線	福井市篠尾町	福井市勝見3丁目	6062	2	4	0.0	0.0	0.0	7.00	6.00	4.00	2.0	0.0	0.7	0.0	1.5	0.0	0.0	0	4	0	22	54	0	23	2	0			
		計						0.0			7.00			2.0					0.0													
6	179	洲上志比口線	福井市勝見3丁目	福井市志比口1丁目	6063	2	2	0.0	0.0	2.1	9.00	8.00	9.00	2.1	1.6	2.1	0.0	3.0	2.1	3.0	0	6	3	3	17	0	36	1	2			
		計						0.0			9.00			2.1					2.1													
6	180	東郷福井線	福井市東郷二ヶ町	福井市西木田1丁目	6064	2	4	0.0	0.0	1.5	7.00	6.00	4.75	2.2	1.5	1.8	0.0	3.0	2.0	3.0	1	5	0	40	25	2	32	1	4			
6	180	東郷福井線	福井市稲津町	福井市板垣3丁目	46046	2	2	0.0	0.0	0.0	7.00	6.00	5.50	0.2	0.0	0.2	0.0	1.5	0.2	1.5	0	1	0	9	8	0	17	2	0			
		計						0.0			7.00			2.4					2.2													
6	181	東郷麻生津線	福井市円城寺町	福井市今市町	66065	2	2	0.0	0.0	0.0	8.00	7.00	5.50	1.0	0.0	1.0	0.0	3.5	1.0	3.5	2	3	0	6	18	0	27	1	2			
		計						0.0			8.00			1.0					1.0													
6	182	三尾野別所線	福井市三尾野町	福井市別所町	6066	2	4	0.5	1.0	0.0	7.00	6.50	5.25	6.4	0.6	0.4	0.0	1.5	4.9	1.5	0	9	0	23	28	1	29	4	5			

バス停留施設設置数		バス関係延長(km)			沿道状況別延長(km)			用途地域別延長(km)				付加車線			規制区間延長(km)					交通事故			代表区間番号			常地 時点 観番 測号	調区 査問 単番 位号	路線名		道路 種別											
停車帯	停留所	バス路線延長	バス優先延長	バス専用延長	D	I	D	その他市街部	平地部	山地部	都計区域内延長(km)	市街化区域内延長(km)	都計決定延長(km)	住居系	商業系	工業系	用途地域でない	都計区域	ゆずり車線	追越車線	登坂車線	一方通行	異時等	通行規制	a区域及び			b区域	c区域		振動規制地域	指定最高速度(km/h)	事故件数(件)	死者数(人)	負傷者数(人)	都道府県	市区町村	区間番号	調査単位	路線名	路線番号
3	10	6.4	0.0	0.0	0.0	0.9	12.0	0.0	12.9	0.0	0.0	0.4	0.0	0.5	12.0	0.0	0.0	0.0	0.0	0.0	0.0	0.0	1.9	0.4	0.6	1.0	40								66053	藤巻下荒井線	168	6			
3	10	6.4																																					計		
1	10	3.2	0.0	0.0	0.0	0.6	2.6	0.0	3.2	0.0	0.0	0.0	0.0	0.0	3.2	0.0	0.0	0.0	0.0	0.0	0.0	0.0	0.0	0.0	0.0	0.0	0.0	40								66054	平泉寺大渡線	169	6		
1	10	3.2																																					計		
0	0	0.0	0.0	0.0	0.0	1.2	8.6	0.0	7.8	0.0	0.0	0.0	0.0	0.0	7.8	0.0	0.0	0.0	0.0	0.0	0.0	0.0	0.0	0.0	0.0	0.0	0.0	50								66055	五条方下荒井線	170	6		
0	0	0.0																																					計		
0	7	2.3	0.0	0.0	0.0	1.2	11.0	0.0	11.5	0.0	0.0	0.0	0.0	0.0	11.5	0.0	0.0	0.0	0.0	0.0	0.0	0.0	0.0	0.0	0.0	0.0	0.0	50								66056	五条方松原出勝山線	171	6		
0	7	2.3																																					計		
0	8	0.0	0.0	0.0	0.0	0.0	0.0	0.8	0.0	0.0	0.0	0.0	0.0	0.0	0.0	0.0	0.0	0.0	0.0	0.0	0.0	0.0	0.0	0.0	0.0	0.0	0.0	60			18	442	6090		46045	皿谷大野線	172	6			
0	0	0.0	0.0	0.0	0.0	0.0	0.0	4.0	0.0	0.0	0.0	0.0	0.0	0.0	0.0	0.0	0.0	0.0	0.0	0.0	0.0	0.0	0.0	0.0	0.0	0.0	0.0	60								56057	皿谷大野線	172	6		
0	0	0.0	0.0	0.0	0.0	0.0	2.5	0.0	2.5	0.0	0.0	0.0	0.0	0.0	2.5	0.0	0.0	0.0	0.0	0.0	0.0	0.0	0.0	0.0	0.0	0.0	0.0	40								66057	皿谷大野線	172	6		
0	6	1.3	0.0	0.0	1.0	0.4	0.5	0.2	2.1	1.4	2.1	0.0	0.7	0.7	0.7	0.0	0.0	0.0	0.0	0.0	0.0	0.0	0.0	0.0	1.4	1.4	40									6058	皿谷大野線	172	6		
0	14	1.3																																					計		
0	20	13.8	0.0	0.0	0.0	0.0	0.0	20.8	0.0	0.0	0.0	0.0	0.0	0.0	0.0	0.0	0.0	0.0	0.0	0.0	0.0	0.0	18.0	0.0	0.0	0.0	60									66059	上小池勝原線	173	6		
0	20	13.8																																					計		
0	8	5.6	0.0	0.0	0.0	0.1	0.0	7.5	0.0	0.0	0.0	0.0	0.0	0.0	0.0	0.0	0.0	0.0	0.0	0.0	0.0	0.0	5.9	0.0	0.0	0.0	60									66060	上大納下山線	174	6		
0	8	5.6																																					計		
0	0	0.0	0.0	0.0	0.0	0.0	0.0	3.7	0.0	0.0	0.0	0.0	0.0	0.0	0.0	0.0	0.0	0.0	0.0	0.0	0.0	0.0	0.0	0.0	0.0	0.0	0.0	60									56061	熊河池田線	175	6	
0	0	0.0	0.0	0.0	0.0	0.0	0.0	10.9	0.0	0.0	0.0	0.0	0.0	0.0	0.0	0.0	0.0	0.0	0.0	0.0	0.0	0.0	0.0	0.0	0.0	0.0	0.0	40									66061	熊河池田線	175	6	
0	0	0.0																																					計		
0	0	0.0	0.0	0.0	0.1	0.0	0.0	0.0	0.1	0.1	0.0	0.0	0.1	0.0	0.0	0.0	0.0	0.0	0.0	0.0	0.0	0.0	0.0	0.0	0.1	0.1	30			18	204	4034		46025	御本丸大手町線	176	6				
0	0	0.0																																					計		
0	10	1.0	0.0	0.0	1.0	0.0	0.0	0.0	1.0	1.0	1.0	0.0	1.0	0.0	0.0	0.0	0.0	0.0	0.0	0.0	0.0	0.0	0.0	0.0	1.0	1.0	30			18	201	6063		46063	山奥九十九橋線	177	6				
0	10	1.0																																					計		
1	12	4.9	0.0	0.0	1.8	0.6	3.6	0.0	6.0	2.0	0.0	1.2	0.0	0.8	4.0	0.0	0.0	0.0	0.0	0.0	0.0	0.0	0.0	1.2	0.8	2.0	40									6062	篠尾出作線	178	6		
1	12	4.9																																					計		
0	6	2.1	0.0	0.0	2.1	0.0	0.0	0.0	2.1	2.1	2.1	1.8	0.0	0.3	0.0	0.0	0.0	0.0	0.0	0.0	0.0	0.0	0.0	1.8	0.3	2.1	40										6063	洲上志比口線	179	6	
0	6	2.1																																					計		
0	10	6.6	0.0	0.0	1.5	1.2	3.9	0.0	6.6	3.9	2.0	2.1	0.4	1.4	2.7	0.0	0.0	0.0	0.0	0.0	0.0	0.0	0.0	2.1	1.8	3.9	40									6064	東郷福井線	180	6		
0	5	3.0	0.0	0.0	0.2	0.5	2.5	0.0	2.5	0.7	0.0	0.1	0.0	0.6	1.8	0.0	0.0	0.0	0.0	0.0	0.0	0.0	0.0	0.1	0.6	0.7	40			18	442	6090		46046	東郷福井線	180	6				
0	15	9.6																																					計		
0	0	0.0	0.0	0.0	0.0	0.0	4.5	0.0	3.6	0.9	0.0	0.0	0.0	0.9	2.7	0.0	0.0	0.0	0.0	0.0	0.0	0.0	0.0	0.0	0.9	0.9	40										66065	東郷麻生津線	181	6	
0	0	0.0																																					計		
1	9	6.1	0.0	0.0	0.6	2.5	4.3	0.0	7.4	3.8	2.5	0.2	0.0	1.3	5.9	0.0	0.0	0.0	0.0	0.0	0.0	0.0	0.0	0.2	1.3	1.5	40										6066	三尾野別所線	182	6	

平成17年度道路交通センサス 一般交通量調査 箇所別基本表(道路現況調査)

道路種別	路線名		調査単位区間		調区 査間 番号	車線数		路面の種 類	中央 帯設 置延 長 (km)	中央 帯幅 員 (m)	緑 化 済 道 路 延 長 (km)	幅員(m)			歩道					両側歩道 (km)		鉄道との 平面交差				代表 交差 点		右 折 車 線 設 置 交 差 点 数								
	路線 番 号	路線名	起点地名	終点地名		車 線 数	完 成 時 車 線 数					車 道 部 幅 員	車 道 幅 員	最 小 車 道 部 幅 員	歩 道 設 置 延 長 (km)	緑 化 道 路 延 長 (km)	う ち 自 転 車 通 行 可 能 延 長 (km)	う ち 自 転 車 通 行 代 表 幅 員 (m)	通 行 帯 延 長 (m)	代 表 幅 員 (m)	設 置 延 長 (km)	代 表 幅 員 (m)	W ≥ 5.5 m	W < 5.5 m	W ≥ 5.5 m	W < 5.5 m	立 体 交 差 点 数		青 時 間 比 (%)	代 表 交 差 点 の 右 折 車 線 設 置						
																															設置延長	代表幅員	設置延長	代表幅員	設置延長	代表幅員
		計							0.5							7.00				6.4					4.9											
6	183	上一光大丹生線	福井市上一光町	福井市小丹生町	66067	1	2	4	0.0	0.0	0.0					6.25	5.25	3.50	0.2	0.0	0.2	0.0	1.8	0.0	0.0	0	0	0	0	2	32	0	0			
		計							0.0							6.25			0.2						0.0											
6	184	別所朝日線	福井市西別所町	丹生郡越前町野田	66068	2	4		0.0	0.0	0.0					6.50	5.50	4.25	2.1	0.0	0.0	0.0	3.0	0.0	0.0	0	1	0	3	26	0	33	2	0		
6	184	別所朝日線	丹生郡越前町野田	丹生郡越前町内郡	66069	2	2		0.0	0.0	0.0					7.00	6.00	6.50	0.0	0.0	0.0	0.0	0.0	0.0	0.0	0.0	0	1	0	5	16	0	33	2	0	
		計							0.0							6.71			2.1					0.0												
6	185	鯖江清水線	鯖江市神中町2丁目	鯖江市神明3丁目	6070	6	2		0.5	7.0	0.8					33.00	26.00	13.00	1.0	0.8	0.5	0.0	4.0	0.9	4.0	0	3	1	0	2	0	40	1	2		
6	185	鯖江清水線	鯖江市神中町3丁目	丹生郡越前町気比庄	6071	2	2		0.0	0.0	0.3					7.00	6.00	5.00	3.1	0.3	1.2	0.0	2.5	3.1	2.5	0	3	3	6	21	0	35	1	2		
		計							0.5							12.00			4.1					4.0												
6	186	神明停車場線	鯖江市神明町1丁目	鯖江市三六町2丁目	46026	2	2		0.0	0.0	0.0					9.75	8.00	9.75	0.1	0.0	0.0	0.0	3.0	0.1	3.0	0	0	0	0	2	0			0		
		計							0.0							9.75			0.1					0.1												
6	187	寺朝日線	丹生郡越前町寺	丹生郡越前町朝日	6072	2	4		0.0	0.0	1.0					7.00	6.00	6.00	3.4	1.0	0.0	0.0	1.8	1.1	1.8	0	2	0	4	26	0	33	2	0		
		計							0.0							7.00			3.4					1.1												
6	188	石田家久停車場線	鯖江市石田上町	越前市家久町	6073	2	2		0.0	0.0	0.0					7.00	6.00	4.50	3.4	0.0	1.0	0.0	2.5	1.0	3.5	1	7	1	9	48	0	25	2	0		
		計							0.0							7.00			3.4					1.0												
6	189	青野鯖江線	丹生郡越前町青野	鯖江市下河端町	6074	2	2		0.0	0.0	0.9					9.00	6.75	3.50	5.4	0.9	0.4	0.0	2.2	4.0	2.0	1	8	1	10	57	0	25	2	1		
		計							0.0							9.00			5.4					4.0												
6	190	小曾原武生線	丹生郡越前町小曾原	越前市新町	6075	2	2		0.0	0.0	0.4					6.50	5.50	4.50	2.3	0.4	0.3	0.0	3.8	0.7	2.5	0	2	0	5	62	0	48	2	2		
6	190	小曾原武生線	越前市蓬萊町	越前市村国2丁目	6076	2	2		0.0	0.0	0.0					9.00	8.00	6.00	1.6	0.0	1.6	0.0	3.0	1.4	3.0	0	5	0	3	10	0	62	2	0		
		計							0.0							6.88			3.9					2.1												
6	191	鯖江浅水線	鯖江市中野町樋口	福井市浅水町	46008	2	2		0.0	0.0	0.3					7.50	6.50	3.75	2.4	0.3	2.0	0.0	2.5	2.2	2.5	1	6	0	4	34	0	54	2	1		
		計							0.0							7.50			2.4					2.2												
6	192	上河内北中線	鯖江市上河内町	鯖江市北中町	46017	2	2		0.0	0.0	0.2					6.50	5.50	3.25	1.0	0.2	1.0	0.0	2.5	1.0	2.5	0	0	0	2	21	0			0		
		計							0.0							6.50			1.0					1.0												
6	193	藤木新堂線	越前市藤木町	越前市新堂町	66077	2	2		0.0	0.0	0.0					7.00	6.00	4.25	1.4	0.0	0.0	0.0	2.0	0.1	3.5	0	2	0	1	34	0	33	2	0		
		計							0.0							7.00			1.4					0.1												
6	194	西尾鯖江停車場線	越前市西尾町	鯖江市日の出町	66078	2	2		0.0	0.0	1.1					7.00	6.00	7.00	5.3	1.1	1.6	0.0	2.5	1.8	3.5	1	6	2	12	58	0	25	1	3		
		計							0.0							7.00			5.3					1.8												
6	195	大土呂停車場下河北線	福井市半田町	福井市下河北町	66079	2	2		0.0	0.0	0.0					7.00	6.00	4.00	0.2	0.0	0.2	0.0	2.0	0.0	0.0	0	0	0	1	4	0			0		
		計							0.0							7.00			0.2					0.0												
6	196	北吾妻武生新停車場線	越前市府中1丁目	越前市府中2丁目	46027	2	2		0.0	0.0	0.0					10.00	9.00	10.00	0.3	0.0	0.0	0.0	3.5	0.3	3.5	0	2	0	0	3	0	61	1	1		
		計							0.0							10.00			0.3					0.3												
6	197	文室池泉線	越前市文室町	越前市池泉町	46018	2	4		0.0	0.0	0.0					6.50	5.50	2.50	0.0	0.0	0.0	0.0	0.0	0.0	0.0	0	0	0	1	28	0			0		

バス停留 施設設置数	バス関係延長(km)				沿道状況別延長(km)			都計 区域内延長 (km)	市街化 区域内延長 (km)	都計決定延長 (km)	用途地域別延長(km)				付加車線 登坂車線延長(km)			規制区間延長(km)					交通事故			代表区間番号			常地 時点 観番 測号	調区 査問 単番 位号	路線名		道路 種類 番号				
	停車 帯	停留 所	バス 路線 延長	バス 優先 延長	バス 専用 延長	D	I				D	その他 市街部	平地部	山地部	住居系	商業系	工業系	用途地域 でない	ゆずり 車線	追越 車線	登坂 車線	一方 通行	異常 時等	通行 規制	a 区域 及び	b 区域	c 区域	振動 規制 地域			指定 最高 速度 (km/h)	事故 件数 (件)		死者 数 (人)	負傷 者数 (人)	都道府 県	市区 町村
1	9	6.1																																		計	
0	0	0.0	0.0	0.0	0.0	0.0	0.0	0.0	8.3	0.0	0.0	0.0	0.0	0.0	0.0	0.0	0.0	0.0	0.0	0.0	0.0	0.0	0.0	0.0	40								66067	上一光大丹生線	183	6	
0	0	0.0																																	計		
1	13	6.3	0.0	0.0	0.0	1.1	1.1	4.4	0.0	0.0	0.0	0.0	0.0	0.0	0.0	0.0	0.0	0.0	0.0	3.0	0.0	0.0	0.0	50								66068	別所朝日線	184	6		
3	5	4.6	0.0	0.0	0.0	1.0	1.0	2.6	2.0	0.4	0.8	0.4	0.0	0.0	1.6	0.0	0.0	0.0	0.0	0.5	0.4	0.0	0.4	50								66069	別所朝日線	184	6		
4	18	10.9																																	計		
0	2	0.7	0.0	0.0	1.0	0.0	0.0	0.0	1.0	1.0	1.0	0.6	0.1	0.3	0.0	0.0	0.7	0.0	0.0	0.0	0.6	0.4	1.0	50								6070	鯖江清水線	185	6		
0	0	0.9	0.0	0.0	0.0	0.2	4.0	0.0	3.6	0.0	1.5	0.9	0.1	0.1	2.5	0.0	0.0	0.0	0.0	0.0	0.9	0.2	1.1	40								6071	鯖江清水線	185	6		
0	2	1.6																																	計		
2	2	0.1	0.0	0.0	0.1	0.0	0.0	0.0	0.1	0.0	0.1	0.0	0.1	0.0	0.0	0.0	0.0	0.0	0.0	0.0	0.0	0.1	0.1	40				18	204	4034		46026	神明停車場線	186	6		
2	2	0.1																																	計		
2	10	4.1	0.0	0.0	0.0	1.7	2.2	0.2	3.5	1.0	0.7	1.0	0.0	0.0	2.5	0.0	0.0	0.0	0.0	0.0	1.0	0.0	1.0	50								6072	寺朝日線	187	6		
2	10	4.1																																	計		
0	7	3.0	0.0	0.0	0.0	2.7	3.4	0.0	6.1	0.0	0.1	0.0	0.0	0.0	6.1	0.0	0.0	0.0	0.0	0.0	0.0	0.0	0.0	40								6073	石田家久停車場線	188	6		
0	7	3.0																																	計		
0	4	3.3	0.0	0.0	0.9	0.4	4.6	2.2	8.1	0.0	0.6	0.8	0.0	0.9	6.4	0.0	0.0	0.0	0.0	0.0	0.8	0.9	1.7	40									6074	青野鯖江線	189	6	
0	4	3.3																																	計		
1	26	10.7	0.0	0.0	0.1	1.9	4.6	4.1	5.8	0.0	0.7	0.3	0.0	0.1	5.4	0.0	0.0	0.0	0.0	0.0	0.3	0.1	0.4	40									6075	小曾原武生線	190	6	
0	2	1.9	0.0	0.0	0.8	1.1	0.0	0.0	1.9	0.0	1.9	0.0	1.7	0.0	0.2	0.0	0.0	0.0	0.0	0.0	0.0	1.7	1.7	40									6076	小曾原武生線	190	6	
1	28	12.6																																		計	
0	0	0.4	0.0	0.0	0.0	2.8	3.3	0.0	6.1	0.0	0.0	0.0	0.0	0.0	6.1	0.0	0.0	0.0	0.0	0.0	0.0	0.0	0.0	40				18	205	4056		46008	鯖江浅水線	191	6		
0	0	0.4																																		計	
0	7	2.5	0.0	0.0	0.0	1.0	1.5	0.0	1.4	0.0	0.2	0.2	0.0	0.0	1.2	0.0	0.0	0.0	0.0	0.0	0.2	0.0	0.2	40				18	206	6034		46017	上河内北中線	192	6		
0	7	2.5																																		計	
0	1	0.8	0.0	0.0	0.0	0.0	3.2	0.0	3.2	0.0	0.0	0.0	0.0	0.0	3.2	0.0	0.0	0.0	0.0	0.0	0.0	0.0	0.0	40									66077	藤木新堂線	193	6	
0	1	0.8																																		計	
0	6	3.8	0.0	0.0	0.0	4.9	2.8	0.0	5.1	0.0	1.9	0.7	0.1	0.6	3.7	0.0	0.0	0.0	0.0	0.0	0.7	0.7	1.4	50									66078	西尾鯖江停車場線	194	6	
0	6	3.8																																		計	
0	1	0.0	0.0	0.0	0.0	0.5	0.5	0.0	1.0	0.0	0.0	0.0	0.0	0.0	1.0	0.0	0.0	0.0	0.0	0.0	0.0	0.0	0.0	40									66079	大土呂停車場下河北線	195	6	
0	1	0.0																																		計	
0	0	0.3	0.0	0.0	0.3	0.0	0.0	0.0	0.3	0.0	0.3	0.0	0.3	0.0	0.0	0.0	0.0	0.0	0.0	0.0	0.0	0.3	0.3	40				18	204	4034		46027	北吾妻武生新停車場線	196	6		
0	0	0.3																																		計	
0	0	0.0	0.0	0.0	0.0	0.0	2.3	2.4	1.4	0.0	0.0	0.0	0.0	0.0	1.4	0.0	0.0	0.0	0.0	0.0	0.0	0.0	0.0	40				18	206	6034		46018	文室池泉線	197	6		

平成17年度道路交通センサス 一般交通量調査 箇所別基本表(道路現況調査)

道路種別	路線名		調査単位区間				調区 査問 単番 位号	車線数		路面の種 類	中央 帯設 置延 長 (km)	中央 帯幅 員 (m)	緑 化 済 道 路 延 長 (km)	幅員 (m)				歩道					両側歩道 (km)		信号				代表 交差 点 数	右 折 車 線 設 置			
	路線 番 号	路線名	起点地名	終点地名	車線 数	完成 時 車 線 数		車道 部 幅 員	車道 幅 員					最 小 車 道 部 幅 員	歩 道 設 置 延 長 (km)	緑 化 道 路 延 長 (km)	う ち 自 転 車 通 行 可 能 延 長 (km)	う ち 自 転 車 通 行 可 能 延 長 (km)	通 行 帯 延 長 (m)	代 表 幅 員 (m)	設 置 延 長 (km)	代 表 幅 員 (m)	鉄 道 と の 平 面 交 差	W ≧ 5.5 m		W < 5.5 m		立 体 交 差 点 数			青 時 間 比 (%)	右 折 コ ー ド	
																								W ≧ 5.5 m	W < 5.5 m	W ≧ 5.5 m	W < 5.5 m						
6	211	山榊林線	敦賀市山	敦賀市榊林	46032	2	2	0.0	0.0	0.3	7.00	6.00	4.00	3.6	0.3	3.6	0.0	3.8	1.8	3.8	1	0	0	0	39	0		0					
		計						0.0			7.00			3.6				1.8															
6	212	寺武生線	丹生郡越前町寺	越前市芝原4丁目	66088	2	2	0.0	0.0	0.0	6.50	5.50	4.00	0.0	0.0	0.0	0.0	0.0	0.0	0.0	0	2	0	9	30	0	21	2	0				
6	212	寺武生線	越前市芝原4丁目	越前市馬上免町	6089	2	2	0.0	0.0	0.0	9.00	6.00	4.75	1.3	0.9	0.9	0.0	3.5	0.9	2.5	1	5	0	9	25	0	42	1	1				
		計						0.0			7.63			1.3				0.9															
6	213	松屋河原市線	三方郡美浜町松屋	三方郡美浜町河原市	6090	1	2	4	0.0	0.0	0.0	6.00	5.00	4.00	0.8	0.0	0.3	0.0	2.5	0.0	0.0	0	1	0	4	42	0	20	2	0			
		計						0.0			6.00			0.8				0.0															
6	214	日向郷市線	三方郡美浜町日向	三方郡美浜町郷市	66091	2	2	0.0	0.0	1.2	7.00	5.50	4.50	2.9	2.2	2.2	0.0	3.8	1.3	3.8	1	3	1	3	50	0	41	1	2				
		計						0.0			7.00			2.9				1.3															
6	215	久々子金山線	三方郡美浜町久々子	三方郡美浜町金山	46033	2	2	0.0	0.0	0.0	7.00	5.50	5.50	1.0	0.0	1.0	0.0	2.5	0.0	0.0	1	1	0	0	12	0	38	1	1				
		計						0.0			7.00			1.0				0.0															
6	216	常神三方線	三方上中郡若狭町常神	三方上中郡若狭町田井字世久津	66092	2	4	0.0	0.0	0.1	7.00	5.50	4.75	3.1	0.2	0.2	0.0	3.5	0.7	1.5	0	0	0	2	28	0							
		計						0.0			7.00			3.1				0.7															
6	217	海士坂島浜線	三方上中郡若狭町海士坂	三方上中郡若狭町海士坂	46080	1	2	2	0.0	0.0	0.0	6.00	5.00	2.50	0.0	0.0	0.0	0.0	0.0	0.0	0	0	0	1	16	0							
6	217	海士坂島浜線	三方上中郡若狭町海士坂	三方上中郡若狭町向笠	56081	1	6	0.0	0.0	0.0	1.50	.50	1.50	0.0	0.0	0.0	0.0	0.0	0.0	0.0	0	0	0	0	0	0							
6	217	海士坂島浜線	三方上中郡若狭町向笠	三方上中郡若狭町島浜	46081	2	2	0.0	0.0	0.0	7.00	5.50	2.50	0.0	0.0	0.0	0.0	0.0	0.0	0.0	0	0	0	1	34	0							
		計						0.0			6.09			0.0				0.0															
6	218	新道安賀里線	三方上中郡若狭町新道	三方上中郡若狭町安賀里	46073	2	2	0.0	0.0	0.0	8.00	5.50	3.50	3.9	0.0	0.2	0.0	2.0	0.2	2.0	0	2	0	6	32	0	42	4	3				
		計						0.0			8.00			3.9				0.2															
6	219	本保平野線	小浜市本保	小浜市平野	6093	2	2	0.0	0.0	0.0	7.00	6.00	5.50	4.9	0.0	4.1	0.0	2.5	0.1	2.4	0	2	0	11	39	0	29	1	2				
		計						0.0			7.00			4.9				0.1															
6	220	羽賀東小浜停車場線	小浜市羽賀	小浜市遠敷	46034	2	2	0.0	0.0	0.0	7.75	5.75	3.00	2.7	0.0	1.3	0.0	4.0	0.8	3.2	1	1	0	12	35	0	36	2	0				
		計						0.0			7.75			2.7				0.8															
6	221	奥越高原線	大野市南六呂師	勝山市平泉寺町赤尾	66094	1	2	4	0.0	0.0	0.0	6.00	5.00	3.50	0.0	0.0	0.0	0.0	0.0	0.0	0	0	0	2	18	0							
		計						0.0			6.00			0.0				0.0															
6	222	中井青井線	小浜市中井	小浜市青井	6095	1	2	0.0	0.0	0.0	5.00	4.50	4.00	0.8	0.0	0.0	0.0	1.4	0.2	0.8	0	0	0	2	21	0							
		計						0.0			5.00			0.8				0.2															
6	223	岡田深谷線	大飯郡おおい町岡田	大飯郡おおい町野尻	46082	1	2	2	0.0	0.0	0.0	6.00	5.00	3.00	0.4	0.0	0.4	0.0	2.0	0.0	0.0	0	0	0	4	10	0						
6	223	岡田深谷線	大飯郡おおい町野尻	小浜市小屋	56096	1	6	0.0	0.0	0.0	1.00	1.00	1.00	0.0	0.0	0.0	0.0	0.0	0.0	0.0	0	0	0	0	0	0							
6	223	岡田深谷線	小浜市小屋	小浜市深谷	66096	2	2	0.0	0.0	0.0	7.00	5.50	4.50	2.1	0.0	1.6	0.0	3.5	0.0	0.0	0	0	0	3	35	0							
		計						0.0			5.96			2.5				0.0															
6	224	染ヶ谷小倉線	大飯郡おおい町名田庄染ヶ谷	大飯郡おおい町名田庄小倉	46069	2	2	0.0	0.0	0.0	7.50	6.00	3.50	1.6	0.2	0.4	0.0	2.5	0.2	2.0	0	0	0	3	10	0							
		計						0.0			7.50			1.6				0.2															
6	225	敦賀美浜線	敦賀市津内町2丁目	敦賀市野神町	6097	2	2	0.0	0.0	1.3	11.00	10.00	9.50	2.0	1.3	1.2	0.0	4.5	1.7	4.5	0	9	1	6	8	1	32	1	6				

バス停留施設設置数		バス関係延長(km)			沿道状況別延長(km)			都計区域内延長(km)	市街化区域内延長(km)	都計決定延長(km)	用途地域別延長(km)				付加車線登坂車線延長(km)			規制区間延長(km)					交通事故			代表区間番号			常地時点観測号	調区査問単番位号	路線名		道路種別				
停車帯	停留所	バス路線延長	バス優先延長	バス専用延長	D	I	D				平地部	山地部	住居系	商業系	工業系	用途地域でない	ゆずり車線	追越車線	登坂車線	一方通行	異常時等	通行規制	騒音規制区域 a区域及び	b区域	c区域	振動規制地域	指定最高速度(km/h)	事故件数(件)			死者数(人)	負傷者数(人)		都道府県	市区町村	区間番号	調査単位
0	0	0.0	0.0	0.0	0.0	0.2	3.9	0.0	4.1	0.0	0.0	0.3	0.0	0.0	3.8	0.0	0.0	0.0	0.0	0.0	0.3	0.0	0.3	40				18	204	6093		46032	山楡林線	211	6		
0	0	0.0																																計			
0	0	0.0	0.0	0.0	0.0	0.7	2.5	2.0	2.9	0.0	0.0	0.0	0.1	2.8	0.0	0.0	0.0	0.0	0.0	0.0	0.1	0.1	60								66088	寺武生線	212	6			
0	0	0.0	0.0	0.0	0.3	2.1	1.9	0.0	4.3	0.0	1.0	3.0	0.0	1.3	0.0	0.0	0.0	0.2	0.0	3.0	1.3	4.3	40								6089	寺武生線	212	6			
0	0	0.0																																計			
0	16	5.6	0.0	0.0	0.0	1.0	5.2	3.3	3.2	0.0	1.0	0.5	0.1	0.0	2.6	0.0	0.0	0.0	0.0	5.5	0.5	0.1	0.6	40								6090	松屋河原市線	213	6		
0	16	5.6																																	計		
0	12	2.7	0.0	0.0	0.0	1.0	4.0	0.0	5.0	0.0	3.7	2.6	0.9	0.1	1.4	0.0	0.0	0.0	0.0	2.6	1.0	3.6	40									66091	日向郷市線	214	6		
0	12	2.7																																	計		
0	0	0.0	0.0	0.0	0.0	0.0	1.2	0.0	1.2	0.0	0.0	0.0	0.0	1.2	0.0	0.0	0.0	0.0	0.0	0.0	0.0	0.0	40				18	204	6093		46033	久々子金山線	215	6			
0	0	0.0																																	計		
6	18	19.3	0.0	0.0	0.0	0.0	7.6	12.0	0.0	0.0	0.0	0.0	0.0	0.0	0.0	0.0	0.0	0.0	18.2	0.0	0.0	0.0	40									66092	常神三方線	216	6		
6	18	19.3																																	計		
0	0	0.0	0.0	0.0	0.0	0.0	0.5	1.3	0.0	0.0	0.0	0.0	0.0	0.0	0.0	0.0	0.0	0.0	0.0	0.0	0.0	0.0	30				18	206	6034		46080	海士坂鳥浜線	217	6			
0	0	0.0	0.0	0.0	0.0	0.0	0.0	0.8	0.0	0.0	0.0	0.0	0.0	0.0	0.0	0.0	0.0	0.0	0.0	0.0	0.0	0.0	60									56081	海士坂鳥浜線	217	6		
0	0	0.0	0.0	0.0	0.0	0.0	2.2	2.0	0.0	0.0	0.0	0.0	0.0	0.0	0.0	0.0	0.0	0.0	0.0	0.0	0.0	0.0	40				18	206	6034		46081	海士坂鳥浜線	217	6			
0	0	0.0																																	計		
1	4	0.9	0.0	0.0	0.0	0.0	4.5	0.0	0.0	0.0	0.0	0.0	0.0	0.0	0.0	0.0	0.0	0.0	0.0	0.0	0.0	0.0	50				18	404	6106		46073	新道安賀里線	218	6			
1	4	0.9																																	計		
0	10	4.1	0.0	0.0	0.0	0.0	5.6	0.0	2.1	0.0	0.0	0.0	0.0	2.1	0.0	0.0	0.0	0.0	0.0	0.0	0.0	0.0	50									6093	本保平野線	219	6		
0	10	4.1																																	計		
0	8	4.8	0.0	0.0	0.0	0.1	6.5	0.0	6.6	0.0	0.0	0.1	0.0	0.0	6.5	0.0	0.0	0.0	0.0	0.0	0.2	0.0	50				18	204	6093		46034	羽賀東小浜停車場線	220	6			
0	8	4.8																																	計		
0	0	0.0	0.0	0.0	0.0	0.0	0.8	8.7	0.0	0.0	0.0	0.0	0.0	0.0	0.0	0.0	0.0	0.0	1.7	0.0	0.0	0.0	60									66094	奥越高原線	221	6		
0	0	0.0																																	計		
0	14	5.3	0.0	0.0	0.0	2.1	2.2	1.0	3.0	0.0	0.0	0.0	0.0	3.0	0.0	0.0	0.0	0.0	0.4	0.0	0.0	0.0	40									6095	中井青井線	222	6		
0	14	5.3																																	計		
0	0	0.0	0.0	0.0	0.0	0.0	1.9	1.0	0.0	0.0	0.0	0.0	0.0	0.0	0.0	0.0	0.0	0.0	0.0	0.0	0.0	0.0	30				18	206	6034		46082	岡田深谷線	223	6			
0	0	0.0	0.0	0.0	0.0	0.0	0.0	1.6	0.0	0.0	0.0	0.0	0.0	0.0	0.0	0.0	0.0	0.0	0.0	0.0	0.0	0.0	60									56096	岡田深谷線	223	6		
3	20	7.1	0.0	0.0	0.0	0.0	3.8	3.7	0.0	0.0	0.0	0.0	0.0	0.0	0.0	0.0	0.0	0.0	0.0	0.0	0.0	0.0	40									66096	岡田深谷線	223	6		
3	20	7.1																																	計		
0	0	0.0	0.0	0.0	0.0	0.0	0.0	6.3	0.0	0.0	0.0	0.0	0.0	0.0	0.0	0.0	0.0	0.0	6.0	0.0	0.0	0.0	30				18	404	6106		46069	染ヶ谷小倉線	224	6			
0	0	0.0																																	計		
8	12	2.4	0.0	0.0	1.2	1.2	0.0	0.0	2.4	0.0	2.4	0.0	0.6	1.8	0.0	0.0	0.0	0.0	0.0	0.0	2.4	2.4	40									6097	敦賀美浜線	225	6		

バス停留施設設置数		バス関係延長(km)			沿道状況別延長(km)			都計区域内延長(km)	市街化区域内延長(km)	都計決定延長(km)	用途地域別延長(km)				付加車線登坂車線延長(km)			規制区間延長(km)					交通事故			代表区間番号			常地 時点 観測号	調区 査問 単番 位号	路線名		道路 種類 番号						
停車帯	停留所	バス路線延長	バス優先延長	バス専用延長	D	その他市街部	平地部				山地部	住居系	商業系	工業系	用途地域でない	ゆずり車線	追越車線	登坂車線	一方通行	異常時等	通行規制	騒音規制区域			指定最高速度(km/h)	事故件数(件)	死者数(人)	負傷者数(人)			都道府県	市区町村		区間番号	調査単位	路線名	路線番号		
0	0	0.0	0.0	0.0	0.0	0.1	1.6	0.0	1.7	0.0	0.0	0.0	0.8	0.9	0.0	0.0	0.0	0.0	0.0	0.8	0.8	60				18	404	6106		46075	坂井金津線	257	6						
0	0	0.0																																計					
0	0	0.0	0.0	0.0	0.0	0.1	1.4	0.0	1.5	0.0	0.0	0.0	0.1	1.4	0.0	0.0	0.0	0.0	0.0	0.0	0.0	60				18	205	6030		46085	トリムパークかなづ線	258	6						
0	6	0.0	0.0	0.0	0.4	1.3	0.0	0.0	1.7	1.7	1.2	1.3	0.0	0.0	0.4	0.0	0.0	0.0	0.0	0.0	0.0	50				18	206	1097		46057	トリムパークかなづ線	258	6						
0	6	0.0																																計					
0	2	0.0	0.0	0.0	0.0	0.2	0.0	3.4	0.0	0.0	0.0	0.0	0.0	0.0	0.0	0.0	0.0	0.0	0.0	0.0	0.0	60				18	206	1097		46058	龍ヶ鼻ダム公園線	259	6						
0	2	0.0																																	計				
0	0	0.0	0.0	0.0	0.0	0.5	0.7	0.0	1.2	0.0	0.5	0.0	0.0	0.5	0.7	0.0	0.0	0.0	0.0	0.0	0.5	50				18	205	4056		46013	勝山インター線	260	6						
0	0	0.0																																		計			
0	8	1.4	0.0	0.0	0.5	0.9	0.0	0.0	1.4	0.0	1.4	0.9	0.0	0.5	0.0	0.0	0.0	0.0	0.0	0.9	0.5	1.4	60											6113	滝波長山線	261	6		
0	8	1.4																																		計			
0	0	0.0	0.0	0.0	0.0	0.0	3.4	0.0	3.4	0.0	3.4	0.0	0.0	0.0	3.4	0.0	0.0	0.0	0.0	0.0	0.0	50												6114	武生インター東線	262	6		
0	0	0.0																																		計			
0	0	0.0	0.0	0.0	0.0	0.0	0.0	3.1	1.5	0.0	0.0	0.0	0.0	1.5	0.0	0.0	0.0	0.0	0.0	0.0	0.0	60				18	206	1097		46059	糸生宮崎線	263	6						
0	0	0.0	0.0	0.0	0.0	0.0	0.6	0.0	0.6	0.0	0.0	0.0	0.0	0.6	0.0	0.0	0.0	0.0	0.0	0.0	0.0	50				18	206	1097		46060	糸生宮崎線	263	6						
0	0	0.0	0.0	0.0	0.0	0.0	1.1	1.3	0.5	0.1	0.0	0.1	0.0	0.0	0.4	0.0	0.0	0.0	0.0	0.1	0.1	50				18	205	6030		46084	糸生宮崎線	263	6						
0	0	0.0																																		計			
0	0	0.0	0.0	0.0	0.0	0.0	0.0	4.4	0.0	0.0	0.0	0.0	0.0	0.0	0.0	0.0	0.0	0.0	0.0	4.4	0.0	0.0	50										6115	越前織田線	264	6			
0	0	0.0																																		計			
0	1	2.6	0.0	0.0	0.0	0.5	0.5	1.6	0.7	0.0	0.0	0.0	0.0	0.7	0.0	0.0	0.0	0.0	0.0	0.0	0.0	40											6116	ふくい健康の森線	265	6			
0	1	2.6																																		計			
0	0	0.0	0.0	0.0	0.0	0.0	4.9	0.0	2.9	0.0	0.0	0.9	0.0	0.0	2.0	0.0	0.0	0.0	0.0	0.8	0.0	0.0	50				18	206	1097		46061	大見崎和田線	266	6					
0	0	0.0																																			計		
0	2	0.4	0.0	0.0	0.0	0.0	0.0	7.4	0.0	0.0	0.0	0.0	0.0	0.0	0.0	0.0	0.0	0.0	0.0	0.0	0.0	30				18	206	1097		46062	名田庄綾部線	771	6						
0	0	0.0	0.0	0.0	0.0	0.0	0.0	0.4	0.0	0.0	0.0	0.0	0.0	0.0	0.0	0.0	0.0	0.0	0.0	0.0	0.0	60												56062	名田庄綾部線	771	6		
0	2	0.4																																		計			
91	909	386.2																																			一般県道 合計		

(IV) 12 時間車種別交通量表

平成17年度道路交通センサス 一般交通量調査 車種別交通量

道路種別	路線番号	路線名	観測地点名 市区町村丁目字	調区 査間 単番 位号	観測 区分	平日										休日													
						交通量					自動車類交通量(台)					12・24時間調査の別	交通量					自動車類交通量(台)					12・24時間調査の別		
						歩行者類 (人)	自転車類 (台)	動力付き二輪車類 (台)	乗用車類			貨物車類			合計		歩行者類 (人)	自転車類 (台)	動力付き二輪車類 (台)	乗用車類			貨物車類			合計			
									乗用車	バス	計	小型貨物車	普通貨物車	計						乗用車	バス	計	小型貨物車	普通貨物車	計				
3	8	一般国道8号	敦賀市本町1丁目	11018	昼 計	838 566 1,404	826 156 982	149 22 171	7,357 2,689 10,046	253 30 283	7,610 2,719 10,329	2,010 532 2,542	856 298 1,154	2,866 830 3,696	10,476 3,549 14,025	1	1.34	696 240 936	550 74 624	29 17 46	6,226 2,252 8,478	209 25 234	6,435 2,277 8,712	1,046 193 1,239	201 156 357	1,247 349 1,596	7,682 2,626 10,308	2	1.34
3	8	一般国道8号	敦賀市布田町	11019	昼 夜 計	184 184 184	495 495 495	76 76 76	7,580 2,731 10,311	121 29 150	7,701 2,760 10,461	1,935 541 2,476	964 303 1,267	2,899 844 3,743	10,600 3,604 14,204	1	1.34	28 28 28	68 68 68	31 31 31	7,886 2,685 10,571	71 31 102	7,957 2,716 10,673	1,121 228 1,349	125 185 310	1,246 413 1,659	9,203 3,129 12,332	1	1.34
3	27	一般国道27号	敦賀市古田刈	1023	昼 夜 計	61 61 61	163 163 163	74 74 74	12,719 4,001 16,720	303 47 350	13,022 4,048 17,070	4,277 713 4,990	3,076 1,963 5,039	7,353 2,676 10,029	20,375 6,724 27,099	1	1.33	15 15 15	25 25 25	62 62 62	14,263 4,323 18,586	458 64 522	14,721 4,387 19,108	2,836 306 3,142	1,088 1,087 2,175	3,924 1,393 5,317	18,645 5,780 24,425	1	1.31
3	27	一般国道27号	敦賀市萩野町	1024	昼 夜 計	0 0 0	1 3 4	21 18 39	9,999 3,273 13,272	253 38 291	10,252 3,311 13,563	3,643 581 4,224	2,595 1,607 4,202	6,238 2,188 8,426	16,490 5,499 21,989	2	1.33	0 0 0	0 0 0	34 8 42	13,050 3,708 16,758	367 57 424	13,417 3,765 17,182	1,588 265 1,853	948 934 1,882	2,536 1,199 3,735	15,953 4,964 20,917	2	1.31
3	27	一般国道27号	三方郡美浜町佐田	1025	昼 夜 計	11 0 11	15 1 16	40 23 63	7,868 2,243 10,111	233 98 331	8,101 2,341 10,442	2,147 526 2,673	957 775 1,732	3,104 1,301 4,405	11,205 3,642 14,847	2	1.33	9 0 9	10 0 10	48 7 55	7,480 1,762 9,242	160 64 224	7,640 1,826 9,466	1,722 386 2,108	402 429 831	2,124 815 2,939	9,764 2,641 12,405	2	1.27
3	27	一般国道27号	三方上中郡若狭町能登野	1026	昼 夜 計	5 5 5	4 4 4	39 39 39	5,740 7,736 13,476	170 258 428	5,910 7,994 13,904	1,892 2,359 4,251	2,022 2,713 4,735	3,914 13,066 16,980	9,824 13,066 22,886	1	1.33	1 1 1	0 0 0	18 18 18	7,052 1,603 8,655	223 58 281	7,275 1,661 8,936	846 350 1,196	769 739 1,508	1,615 2,400 4,018	8,890 2,400 11,290	1	1.27
3	27	一般国道27号	三方上中郡若狭町井ノ口	1027	昼 夜 計	12 0 12	17 2 19	67 29 96	5,875 2,123 7,998	128 21 149	6,003 2,144 8,147	2,428 471 2,899	3,115 2,276 5,395	5,543 4,891 10,434	11,546 4,891 16,437	2	1.42	6 2 8	0 0 0	24 13 37	8,456 2,581 11,037	189 32 221	8,645 2,613 11,258	1,130 159 1,289	1,938 1,441 3,379	3,068 1,600 4,668	11,713 4,213 15,926	2	1.36
3	27	一般国道27号	小浜市伏原	1028	昼 夜 計	3 9 12	0 0 0	62 46 108	7,118 2,275 9,393	156 30 186	7,274 2,305 9,579	3,361 522 3,883	3,570 2,140 5,710	8,290 4,967 13,257	14,205 4,967 19,172	1.35	3	9 0 9	7 0 7	18 18 36	8,220 2,344 10,564	133 27 160	8,353 2,371 10,724	1,282 237 1,519	2,093 1,395 3,488	3,375 1,632 5,007	11,728 4,003 15,731	2	1.34
3	27	一般国道27号	小浜市加斗	1029	昼 夜 計	0 0 0	0 0 0	53 53 53	7,719 2,333 10,052	167 33 200	7,886 2,366 10,252	2,715 405 3,120	2,625 1,990 4,615	5,340 4,761 10,101	13,226 4,761 17,987	1.36	1	1 1 2	2 2 2	22 22 44	10,663 2,143 12,806	263 22 285	10,926 2,165 13,091	1,261 196 1,457	3,115 1,260 4,375	4,376 1,456 5,831	15,302 3,621 18,923	1	1.31
3	27	一般国道27号	(大飯郡高浜町車持)	71030	昼 夜 計	1 3 4	0 0 0	41 28 69	7,086 2,311 9,397	141 32 173	7,227 2,343 9,570	3,145 403 3,548	2,683 1,974 4,657	5,828 2,377 8,205	13,055 4,720 17,775	1.36	3	2 3 5	3 0 3	19 9 28	8,193 2,050 10,243	110 20 130	8,303 2,070 10,373	1,185 185 1,370	1,768 1,202 2,970	2,953 1,387 4,340	11,256 3,457 14,713	2	1.31
3	27	一般国道27号	大飯郡高浜町柴水ヶ丘	1031	昼 夜 計	1 3 4	0 0 0	41 28 69	7,086 2,311 9,397	141 32 173	7,227 2,343 9,570	3,145 403 3,548	2,683 1,974 4,657	5,828 2,377 8,205	13,055 4,720 17,775	1.36	3	2 3 5	3 0 3	19 9 28	8,193 2,050 10,243	110 20 130	8,303 2,070 10,373	1,185 185 1,370	1,768 1,202 2,970	2,953 1,387 4,340	11,256 3,457 14,713	2	1.31
3	27	一般国道27号	大飯郡高浜町日置	1032	昼 夜 計	8 8 16	18 18 36	54 54 108	6,480 2,175 8,655	132 37 169	6,612 2,212 8,824	2,425 404 2,829	2,435 1,973 4,408	4,860 4,589 9,449	11,472 4,589 16,061	1.40	1	3 15 18	28 28 56	28 22 50	7,690 1,772 9,462	100 22 122	7,790 1,794 9,584	1,044 160 1,204	1,651 1,192 2,843	2,695 3,146 4,047	10,485 3,146 13,631	1	1.30
3	27	一般国道27号	大飯郡高浜町六路谷	1033	昼 夜 計	9 1 10	3 0 3	69 16 85	5,769 1,944 7,713	69 31 100	5,838 1,975 7,813	1,967 360 2,327	2,477 2,119 4,596	4,444 4,094 8,538	10,282 4,094 14,376	1.40	1	4 0 4	1 0 1	32 9 41	7,557 1,697 9,254	73 21 94	7,630 1,718 9,348	820 154 974	1,628 1,141 2,769	2,448 1,295 3,743	10,078 3,013 13,091	2	1.30
3	27	一般国道27号	三方郡美浜町山本	11025	昼 夜 計	0 0 0	1 2 3	22 17 39	5,229 1,644 6,873	181 30 211	5,410 1,674 7,084	2,026 333 2,359	1,396 664 2,060	3,422 997 4,419	8,832 2,671 11,503	2	1.30	0 0 0	0 0 0	33 9 42	6,742 1,942 8,684	189 32 221	6,931 1,974 8,905	1,107 274 1,381	566 393 959	1,673 667 2,340	8,604 2,641 11,245	2	1.31
3	157	一般国道157号	勝山市北谷町	31034	昼 夜 計	1 0 1	0 0 0	40 79 40	588 79 667	0 0 0	588 79 667	168 16 184	214 70 284	382 86 468	970 165 1,135	1	1.17	9 9 9	9 9 9	9 9 9	1,233 187 1,420	32 0 32	1,265 187 1,452	298 23 321	24 12 36	322 35 357	1,587 222 1,809	1	1.14
3	157	一般国道157号	勝山市村岡町榑神谷	1034	昼 夜 計	4 1 5	6 1 7	51 157 52	1,104 157 1,261	23 1 24	1,127 158 1,285	442 31 473	368 138 506	810 169 979	1,937 327 2,264	2	1.17	9 9 9	9 9 9	9 9 9	1,635 256 1,891	42 3 45	1,677 259 1,936	294 46 340	51 62 113	345 108 453	2,022 367 2,389	2	1.18
3	157	一般国道157号	勝山市村岡町浄土寺	1035	昼 夜 計	33 0 33	20 0 20	61 205 61	1,412 205 1,617	31 1 32	1,443 206 1,649	696 40 736	368 180 548	1,064 220 1,284	2,507 426 2,933	1	1.17	9 9 9	9 9 9	9 9 9	1,887 305 2,192	42 3 45	1,929 308 2,237	496 84 580	42 51 93	538 135 673	2,467 443 2,910	1	1.18

平成17年度道路交通センサス 一般交通量調査 車種別交通量

道路種別	路線番号	路線名	観測地点名 市区町丁目	調区 査間 単番 位号	観測 区分	平日												休日															
						交通量						自動車類交通量(台)						12・ 24時間 調査の別	平日 昼夜率	交通量						自動車類交通量(台)						12・ 24時間 調査の別	休日 昼夜率
						歩行者 類 (人)	自転車 類 (台)	動力 付き 二輪 車類 (台)	乗用車類			貨物車類			合 計	歩行者 類 (人)	自転車 類 (台)			動力 付き 二輪 車類 (台)	乗用車類			貨物車類			合 計						
									乗用車	バス	計	小型 貨物車	普通 貨物車	計							乗用車	バス	計	小型 貨物車	普通 貨物車	計							
3	305	一般国道305号	坂井市三国町黒目	1066	昼 夜 計	2 7 29	2,060 341 2,401	36 0 341	2,096 341 2,437	488 81 569	389 54 443	877 135 1,012	2,973 476 3,449	1	9				1,935 228 2,163	28 0 28	1,963 228 2,191	375 51 426	24 4 28	399 55 454	2,362 283 2,645	1		1.12					
3	305	一般国道305号	福井市川尻町	1067	昼 夜 計	1 28 29	3,795 638 4,433	68 0 68	3,863 638 4,501	830 151 981	868 101 969	1,698 252 1,950	5,561 890 6,451	1	9				5,736 689 6,425	143 0 143	5,879 689 6,568	603 83 686	90 16 106	693 99 792	6,572 788 7,360	1		1.12					
3	305	一般国道305号	福井市糸崎町	1068	昼 夜 計	9 4 13	2,215 375 2,590	73 0 73	2,288 375 2,663	709 89 798	278 60 338	987 149 1,136	3,275 524 3,799	1	9				3,750 447 4,197	125 0 125	3,875 447 4,322	640 88 728	94 17 111	734 105 839	4,609 552 5,161	1		1.12					
3	305	一般国道305号	福井市大味町	1069	昼 夜 計	28 24 52	1,392 225 1,617	53 0 53	1,445 225 1,670	405 53 458	113 36 149	518 89 607	1,963 314 2,277	1	9				2,490 301 2,791	81 0 81	2,571 301 2,872	299 42 341	30 5 35	329 47 376	2,900 348 3,248	1		1.12					
3	305	一般国道305号	丹生郡越前町梅浦	1070	昼 夜 計	15 14 29	1,335 227 1,562	67 0 67	1,402 227 1,629	467 54 521	111 36 147	578 90 668	1,980 317 2,297	1	9				2,062 248 2,310	66 0 66	2,128 248 2,376	325 45 370	20 4 24	345 49 394	2,473 297 2,770	1		1.12					
3	305	一般国道305号	丹生郡越前町梅浦	1071	昼 夜 計	75 29 104	2,252 343 2,595	103 0 103	2,355 343 2,698	514 81 595	122 55 177	636 479 1,115	2,991 479 3,470	1	9				2,545 302 2,847	76 0 76	2,621 302 2,923	528 72 600	64 11 75	592 83 675	3,213 385 3,598	1		1.12					
3	305	一般国道305号	丹生郡越前町米ノ	1072	昼 夜 計	66 11 77	1,116 181 1,297	65 0 65	1,181 181 1,362	309 43 352	91 29 120	400 72 472	1,581 253 1,834	1	9				1,780 215 1,995	92 0 92	1,872 215 2,087	289 40 329	78 14 92	367 54 421	2,239 269 2,508	1		1.12					
3	305	一般国道305号	南条郡南越前町今泉	1073	昼 夜 計	15 17 32	1,761 199 1,960	97 1 98	1,858 200 2,058	423 39 462	152 175 327	575 214 789	2,433 414 2,847	1	9				2,573 430 3,003	78 7 85	2,651 437 3,088	318 55 373	39 49 88	421 104 525	3,008 541 3,549	1		1.18					
3	305	一般国道305号	南条郡南越前町大谷	1074	昼 夜 計	2 3 5	270 36 306	17 0 17	287 36 323	27 9 36	4 6 10	31 15 46	318 51 369	1	9				621 77 698	34 0 34	655 77 732	66 9 75	8 1 9	74 10 84	729 87 816	1		1.12					
3	305	一般国道305号	南条郡南越前町	41002	昼 夜 計	2 20 22	277 128 405	6 1 7	283 129 412	222 19 241	38 9 47	260 28 288	543 157 700	1	9	1.29			271 43 314	0 0 0	271 43 314	100 3 103	19 2 21	119 5 124	390 48 438	1		1.14					
3	305	一般国道305号	南条郡南越前町	51075	昼 夜 計																												
3	305	一般国道305号	南条郡南越前町別所	1075	昼 夜 計	2 20 22	277 69 346	6 0 6	283 69 352	222 12 234	38 6 44	260 18 278	543 87 630	1	9	1.16			228 43 271	0 0 0	228 43 271	97 3 100	17 2 19	114 5 119	342 48 390	1		1.14					
3	305	一般国道305号	南条郡南越前町	41003	昼 夜 計	1 6 7	5,833 2,218 8,051	45 14 59	5,878 2,232 8,110	2,001 326 2,327	1,493 160 1,653	3,494 486 3,980	9,372 2,718 12,090	1	9	1.29			6,549 1,120 7,669	25 3 28	6,574 1,123 7,697	1,237 149 1,386	208 91 299	1,445 240 1,685	8,019 1,363 9,382	1		1.17					
3	305	一般国道305号	福井市	41005	昼 夜 計	17 21 38	938 164 1,102	31 1 32	969 165 1,134	652 32 684	378 143 521	1,030 175 1,205	1,999 340 2,339	1	9	1.17			1,058 169 1,227	15 1 16	1,073 170 1,243	275 47 322	23 29 52	298 76 374	1,371 246 1,617	1		1.18					
3	364	一般国道364号	福井市高田町	1076	昼 夜 計	35 6 41	585 145 730	16 0 16	601 145 746	342 24 366	193 13 206	535 37 572	1,136 182 1,318	1	9	1.16			419 70 489	7 0 7	426 70 496	91 2 93	12 1 13	103 3 106	529 73 602	1		1.14					
3	364	一般国道364号	(吉田郡永平寺町志比)	71077	昼 夜 計	35 6 41	585 145 730	16 0 16	601 145 746	342 24 366	193 13 206	535 37 572	1,136 182 1,318	1	9	1.16			419 70 489	7 0 7	426 70 496	91 2 93	12 1 13	103 3 106	529 73 602	1		1.14					
3	364	一般国道364号	吉田郡永平寺町市野々	1078	昼 夜 計	19 2 21	1,555 192 1,747	172 1 173	1,727 193 1,920	406 38 444	221 169 390	627 207 834	2,354 400 2,754	1	9	1.17			2,043 341 2,384	204 18 222	2,247 359 2,606	229 41 270	43 53 96	272 94 366	2,519 453 2,972	1		1.18					

平成17年度道路交通センサス 一般交通量調査 車種別交通量

道路種別	路線番号	路線名	観測地点名 市区町村丁目字	調区 査間 単番 位号	観測 区分	平日											休日														
						交通量						自動車類交通量(台)					12・24時間調査の別	平日 昼夜率	交通量						自動車類交通量(台)					12・24時間調査の別	休日 昼夜率
						歩行者 類 (人)	自転車 類 (台)	動力 二輪 車類 (台)	乗用車類			貨物車類		合計	歩行者 類 (人)	自転車 類 (台)			動力 二輪 車類 (台)	乗用車類			貨物車類		合計						
									乗用車	バス	計	小型 貨物車	普通 貨物車							計	乗用車	バス	計	小型 貨物車		普通 貨物車	計				
3	364	一般国道364号	吉田郡永平寺町諏訪間	1079	昼 夜 計	6 6 18	628 4 632	92 45 137	769	1	1.29	9				3,825	125	3,950	499	77	576	4,526									
3	364	一般国道364号	坂井市丸岡町上久米田	1080	昼 夜 計	4 9 15	839 141 142	36 1 142	28	124	152	294	1	1.17	9			695	11	706	140	48	188	894	1	1.18					
3	364	一般国道364号	坂井市丸岡町山竹田	1081	昼 夜 計	0 0 0	660 113 773	47 0 47	707	113	19	10	29	142	2	1.16	9			278	9	287	53	12	65	352	2	1.14			
3	364	一般国道364号	吉田郡永平寺町諏訪間	11095	昼 夜 計	0 0 0	4,312 1,460 5,772	31 9 40	4,343	1,469	215	106	321	1,790	1	1.29	0	6	68	4,928	51	4,979	609	63	672	5,651	1	1.23			
3	365	一般国道365号	丹生郡越前町四ツ杉	1082	昼 夜 計	4 10 48	3,915 454 4,369	49 3 52	4,421	1,368	730	2,098	6,519	1.17	9				3,529	26	3,555	763	61	824	4,379	1	1.18				
3	365	一般国道365号	丹生郡越前町江波	1083	昼 夜 計	51 30 48	4,251 1,446 5,697	86 9 95	4,337	1,455	213	105	318	1,773	1	1.29	9			3,954	59	4,013	709	124	833	4,846	1	1.17			
3	365	一般国道365号	越前市北山町	1084	昼 夜 計	8 63 30	3,866 432 4,298	54 3 57	3,920	1,046	85	379	464	899	1	1.17	9			3,156	30	3,186	579	43	622	3,808	1	1.18			
3	365	一般国道365号	越前市京町2丁目	1085	昼 夜 計	413 873 159	10,534 3,220 13,754	132 20 152	10,666	2,511	434	2,945	13,611	1.29	9				9,822	117	9,939	1,342	254	1,596	11,535	1	1.17				
3	365	一般国道365号	南条郡南越前町上平吹	1086	昼 夜 計	1 6 30	5,833 2,218 8,051	45 14 59	5,878	2,001	1,493	3,494	9,372	1.29	9				6,549	25	6,574	1,237	208	1,445	8,019	1	1.17				
3	365	一般国道365号	南条郡南越前町今庄	1087	昼 夜 計	2 37 59	3,197 1,432 4,629	80 9 89	3,277	1,566	1,205	2,771	6,048	1.29	9				2,769	26	2,795	650	81	731	3,526	1	1.17				
3	365	一般国道365号	南条郡南越前町上板取	1088	昼 夜 計	0 0 0	235 38 273	1 1 2	236	83	366	449	685	1.29	9				865	15	880	139	43	182	1,062	2	1.28				
3	416	一般国道416号	福井市小野町	1089	昼 夜 計	23 23 34	4,585 1,338 5,923	86 8 94	4,671	1,346	197	97	294	1,640	1	1.29	9			4,930	89	5,019	795	94	889	5,908	1	1.17			
3	416	一般国道416号	福井市天菅生町	1090	昼 夜 計	10 33 49	6,477 1,962 8,439	99 12 111	6,576	1,974	289	142	431	2,405	1	1.29	9			8,353	136	8,489	1,160	166	1,326	9,815	1	1.17			
3	416	一般国道416号	福井市三ツ屋町	1091	昼 夜 計	32 143 66	14,489 4,952 19,441	87 30 117	14,576	4,982	728	358	1,086	6,068	1	1.29	9			16,875	59	16,934	716	79	795	17,729	1	1.23			
3	416	一般国道416号	福井市二の宮3丁目	1092	昼 夜 計	58 193 77	9,790 3,054 12,844	58 19 77	9,848	3,073	449	221	670	3,743	1	1.29	4			10,829	97	10,926	920	219	1,139	12,065	1	1.39			
3	416	一般国道416号	福井市新保町	1093	昼 夜 計	12 128 55	11,063 3,856 14,919	86 24 110	11,149	3,880	567	279	846	4,726	1	1.29	9			10,895	158	11,053	761	452	1,213	12,266	1	1.17			
3	416	一般国道416号	吉田郡永平寺町松岡春日1丁目	1094	昼 夜 計	71 68 54	7,277 2,341 9,618	71 14 85	7,348	2,355	344	169	513	2,868	1	1.29	9			7,452	65	7,517	1,099	104	1,203	8,720	1	1.17			

平成17年度道路交通センサス 一般交通量調査 車種別交通量

道路種別	路線番号	路線名	観測地点名	調区 査問 単番 位号	観測 区分	平日										休日																
						交通量		自動車類交通量(台)							12・ 24時間 調査の別	平日 昼夜率	交通量			自動車類交通量(台)				合 計	12・ 24時間 調査の別	休日 昼夜率						
						歩行者類	自 転 車 類	乗 用 車 類		貨 物 車 類			合 計	歩行者類			自 転 車 類	二 輪 車 類	乗 用 車 類		貨 物 車 類		合 計									
						(人)	(台)	(台)	乗 用 車	バ ス	計	小 型 貨 物 車	普 通 貨 物 車	計				(人)	(台)	(台)	乗 用 車	バ ス	計				小 型 貨 物 車	普 通 貨 物 車	計			
4	38	丸岡インター線	坂井市丸岡町猪爪	4085	昼 計	151 2,666	225 6	54 2,672	5,450 6	64 2,672	5,514 183	1,479 49	1,304 232	2,783 2,904	8,297 11,201		9							4,625	118	4,743	464	155	619	5,362		
4	39	鯖江インター線	鯖江市東鯖江4丁目	4086	昼 計	111 2,357	137 19	42 2,376	6,613 9,036	47 66	6,660 1,980	1,785 1,205	1,029 3,185	2,814 12,221	9,474 11,201		9							6,813	87	6,900	834	195	1,029	7,929		
4	40	武生インター線	越前市横市町	4087	昼 計	12 2,031	43 13	29 2,044	5,625 7,656	61 74	5,686 1,878	1,467 1,719	3,095 3,597	8,781 11,327		9								4,726	80	4,806	672	294	966	5,772		
6	101	三国金津線	坂井市三国町竹松	6001	昼 計	16 915	57 5	20 920	2,848 3,795	27 32	2,875 3,795	835 955	132 1,353	967 5,148	8,842 11,327	1.34		9							2,733	13	2,746	587	54	641	3,387	
6	101	三国金津線	あわら市上番	6002	昼 計	64 1,091	41 9	20 1,100	3,221 4,312	41 50	3,262 4,362	918 1,044	357 401	1,275 1,445	4,537 5,807	1.28		9							2,815	14	2,829	598	44	642	3,471	
6	102	春江川西線	(坂井市春江町境)	66003	昼 計	199 697	356 4	19 701	2,061 2,792	30 34	2,091 2,792	664 756	173 376	837 1,132	2,928 3,924	1.34			72	331	10				2,030	9	2,039	262	21	283	2,322	
6	103	福井三国線	福井市高屋町	6004	昼 計	0 2,010	21 11	28 2,021	6,120 8,130	41 52	6,161 8,182	1,014 1,599	2,281 3,130	8,442 11,312	1.34		9								6,875	59	6,934	716	79	795	7,729	
6	103	福井三国線	(坂井市坂井町木部新保)	66005	昼 計	24 24	27 12	12 813	595 1,776	16 17	611 830	212 241	91 154	303 395	914 1,225	1.34		19	6	12					262	8	270	77	3	80	350	
6	104	鯖江織田線	鯖江市熊田町	6006	昼 計	26 7,259	350 33	70 7,292	5,483 7,292	23 33	5,506 7,292	876 1,109	1,081 1,599	1,957 2,708	7,463 10,000	1.34		9							4,286	17	4,303	260	105	365	4,668	
6	104	鯖江織田線	丹生郡越前町寺	6007	昼 計	0 623	40 38	32 2,675	3,243 1,024	54 6	3,297 1,030	804 135	201 298	1,005 433	4,302 1,463	1.34		9							5,276	19	5,295	305	142	447	5,742	
6	104	鯖江織田線	丹生郡越前町	46004	昼 計	0 407	40 1	32 408	4,267 1,386	60 28	4,327 1,414	939 585	499 140	1,438 725	5,765 2,139	1.34		9							3,260	44	3,304	580	142	722	4,026	
6	105	鯖江今立線	鯖江市中野町	6008	昼 計	15 1,334	194 5	58 1,339	5,277 7,000	35 45	5,312 7,045	1,480 1,707	448 950	1,928 2,657	7,240 9,702	1.34		9							5,592	37	5,629	1,039	73	1,112	6,741	
6	106	三国丸岡停車場線	坂井市三国町薬円	6009	昼 計	1 1,505	18 11	15 1,516	6,315 2,013	37 12	6,352 2,025	1,651 265	458 587	2,109 852	8,461 2,877	1.34		9							6,523	80	6,603	744	398	1,142	7,745	
6	106	三国丸岡停車場線	坂井市坂井町上兵庫	6010	昼 計	38 509	194 22	15 2,137	2,617 913	10 5	2,627 918	966 120	241 266	1,207 386	3,834 1,304	1.34		9							2,115	22	2,137	682	106	788	2,925	
6	107	泊小浜停車場線	(小浜市阿納尻)	66011	昼 計	0 288	5 2	21 290	617 277	8 2	625 279	475 37	67 81	542 118	1,167 397	1.34			0	1	17				326	3	329	324	1,056	1,380	1,709	
6	107	泊小浜停車場線	(小浜市宇久)	66012	昼 計	0 74	0 2	10 76	172 50	2 2	174 52	150 6	22 1	172 7	346 59	1.17			0	0	9				377	1	378	127	13	140	518	
6	108	春江丸岡線	(坂井市坂井町上新庄)	66013	昼 計	4 347	25 3	13 350	1,868 606	2 3	1,870 609	579 80	96 176	675 256	2,545 865	1.34			2	22	10				1,503	1	1,504	145	8	153	1,657	
					計	4	25	13	2,474	5	2,479	659	272	931	3,410	1.34		2	22	10				1,850	4	1,854	170	31	201	2,055		

平成17年度道路交通センサス 一般交通量調査 車種別交通量

道路種別	路線番号	路線名	観測地点名 市区町村丁目字	調区 査間 単番 位号	観測 区分	平日										休日										12・ 24時間 調査の別	平日 昼夜率	休日 交通量 観測の別	平日 昼夜率				
						交通量						自動車類交通量(台)						交通量						自動車類交通量(台)									
						歩行者 類 (人)	自転 車類 (台)	動力 付き 二輪 車類 (台)	乗用車類			貨物車類			合 計	12・ 24時間 調査の別	平日 昼夜率	歩行者 類 (人)	自転 車類 (台)	動力 付き 二輪 車類 (台)	乗用車類			貨物車類						合 計	12・ 24時間 調査の別	平日 昼夜率	
									乗用車	バス	計	小型 貨物車	普通 貨物車	計							乗用車	バス	計	小型 貨物車	普通 貨物車								計
6	118	東美浜停車場線	三方郡美浜町	46076	昼 計	4 4	31 31	47 47	913 312	14 2	927 314	267 41	119 91	386 446	1,313 1	9 1							1,395 338	25 4	1,420 342	351 63	10 4	361 67	1,781 409				
6	119	三国停車場線	坂井市三国町	46021	昼 計	649 649	553 553	102 102	2,620 3,667	12 19	2,632 3,686	861 947	138 160	999 4,793	3,631 1,162	1 1	9 1.32							3,904 1,244	22 3	3,926 1,247	667 177	60 16	727 193	4,653 1,440			1.23
6	120	細呂木停車場北潟線	(あわら市指中)	66026	昼 計	23 23	50 50	16 16	758 287	16 2	774 289	334 38	102 84	436 411	1,210 411	1 1			62	29	5			651 184	14 1	665 185	189 13	20 12	209 25	874 210			1.24
6	121	芦原湯町停車場線	あわら市	46022	昼 計	649 649	553 553	102 102	2,620 3,493	12 19	2,632 3,512	861 962	138 174	999 4,648	3,631 1,017	1 1	9 1.28							3,904 1,244	22 3	3,926 1,247	667 177	60 16	727 193	4,653 1,440			1
6	122	芦原温泉停車場線	あわら市	46023	昼 計	649 649	553 553	102 102	2,620 3,667	12 19	2,632 3,686	861 947	138 160	999 4,793	3,631 1,162	1 1	9 1.32							3,904 1,244	22 3	3,926 1,247	667 177	60 16	727 193	4,653 1,440			1
6	123	芦原温泉停車場中川線	あわら市矢地	6027	昼 計	6 6	42 42	19 19	2,752 3,790	97 103	2,849 3,893	879 1,015	633 936	1,512 1,951	4,361 5,844	1 1	9 1.34							1,778 427	63 9	1,841 436	441 78	86 31	527 109	2,368 545			1
6	123	芦原温泉停車場中川線	あわら市	46041	昼 計	422 422	174 174	38 38	1,200 1,653	32 35	1,232 1,688	577 637	98 230	675 867	1,907 2,555	1 1	9 1.34			9				621 773	1 1	622 774	284 337	6 8	290 345	912 1,119			1.23
6	124	牛ノ谷停車場線	あわら市	46042	昼 計	422 422	174 174	38 38	1,200 1,653	32 35	1,232 1,688	577 637	98 230	675 867	1,907 2,555	1 1	9 1.34			9				621 152	1 0	622 152	284 53	6 2	290 55	912 207			1
6	125	森田停車場線	福井市	46064	昼 計	13 13	31 31	24 24	2,000 2,882	21 6	2,021 888	691 72	346 19	1,037 91	3,058 979	1 1	9 1.32							1,572 426	23 9	1,595 435	410 81	36 15	446 96	2,041 531			1
6	126	森田停車場中角線	福井市天池町	6028	昼 計	31 31	153 153	31 31	3,445 1,175	39 10	3,484 1,185	911 135	492 48	1,403 1,368	4,887 1,368	1 1	9 1.28							2,650 701	32 6	2,030 707	491 99	51 53	542 152	2,572 859			1
6	127	白山中居神社朝日線	(大野市小谷堂)	66029	昼 計	0 0	0 0	0 0	29 25	14 1	43 26	49 3	80 0	129 3	172 29	1 1								89 19	17 0	106 19	16 1	0 0	16 1	122 20			1
6	127	白山中居神社朝日線	大野市貝皿	6030	昼 計	0 0	0 0	4 4	105 41	12 1	117 42	127 5	38 1	165 6	282 48	1 1	9 1.17							392 118	14 1	406 119	107 19	7 1	114 20	520 139			1
6	128	福井停車場米松線	福井市宝永2丁目	6031	昼 計	255 255	649 649	84 84	5,387 2,150	507 14	5,894 2,164	1,312 176	247 45	1,559 2,385	7,453 9,838	1 1	9 1.32							7,819 1,891	131 30	7,950 1,921	893 117	119 22	1,012 139	8,962 2,060			1
6	128	福井停車場米松線	(福井市松本1丁目)	76032	昼 計	255 255	649 649	84 84	5,387 2,150	507 14	5,894 2,164	1,312 176	247 45	1,559 2,385	7,453 9,838	1 1	9 1.32							7,819 1,891	131 30	7,950 1,921	893 117	119 22	1,012 139	8,962 2,060			1
6	129	福井新停車場線	福井市	46043	昼 計	422 422	174 174	38 38	1,200 1,749	32 36	1,232 1,785	577 622	98 110	675 732	1,907 2,517	1 1	9 1.32							621 152	1 0	622 152	284 53	6 2	290 55	912 207			1
6	130	河内熊川線	三方市中郡若狭町	46052	昼 計	3 3	13 13	35 35	393 99	2 2	395 102	247 11	37 2	284 13	679 115	1 1	9 1.17							410 78	6 0	416 78	199 7	7 1	206 8	622 86			1
6	131	勝山停車場線	勝山市本町2丁目	6033	昼 計	104 104	240 240	80 80	2,766 1,168	87 8	2,853 1,176	997 96	202 25	1,199 121	4,052 1,297	1 1	9 1.32							1,527 391	59 15	1,586 406	465 67	27 5	492 72	2,078 478			1
					計	104 104	240 240	80 80	3,934 3,934	95 95	4,029 4,029	1,093 1,093	227 227	1,320 1,320	5,349 5,349	13.32 13.32								1,918 1,918	74 74	1,992 1,992	532 532	32 32	564 564	2,556 2,556			1.23 1.23

平成17年度道路交通センサス 一般交通量調査 車種別交通量

道路種別	路線番号	路線名	観測地点名 市区町村丁目字	調区 査間 単番 位号	観測 区 分	平日											休日											
						交通量						自動車類交通量(台)					12・ 24時間 調査の別	平日 昼夜率	交通量			自動車類交通量(台)					12・ 24時間 調査の別	休日 昼夜率
						歩行者 類 (人)	自 転 車 類 (台)	動力 二輪 車類 (台)	乗 用 車 類		貨 物 車 類			合 計	歩 行 者 類 (人)	自 転 車 類 (台)			動力 二輪 車類 (台)	乗 用 車 類		貨 物 車 類			合 計			
									乗 用 車	バ ス	計	小 型 貨 物 車	普 通 貨 物 車							計	乗 用 車	バ ス	計	小 型 貨 物 車		普 通 貨 物 車		
6	132	平泉寺線	勝山市猪野	6034	昼 計	4 31 47	913 14 927	267 119 386	1,313		9				1,395	25 1,420	351 10 361	1,781										
					夜 計	4 31 47	312 2 314	41 91 132	446	1					338	4 342	63 4 67	409	1									
					計		1,225	16 1,241	308	210	518	1,759	1.34		1,733	29 1,762	414 14 428	2,190		1.23								
6	134	鯖江停車場線	鯖江市	46024	昼 計	649 553 102	2,620 12 2,632	861 138 999	3,631		9				3,904	22 3,926	667 60 4,653											
					夜 計	649 553 102	1,047 7 1,054	86 22 108	1,162	1					1,244	3 1,247	177 16 193	1,440	1									
					計		3,667	19 3,686	947	160	1,107	4,793	1.32		5,148	25 5,173	844 76 920	6,093		1.31								
6	135	谷北六呂師線	勝山市	46044	昼 計	422 174 38	1,200 32 1,232	577 98 675	1,907		9				621	1 622	284 6 290	912										
					夜 計	422 174 38	277 9 286	32 6 38	324	1					152	0 152	53 2 55	207	1									
					計		1,477	41 1,518	609	104	713	2,231	1.17		773	1 774	337 8 345	1,119		1.23								
6	136	帆山王子保停車場線	越前市	46065	昼 計	13 31 24	2,000 21 2,021	691 346 1,037	3,058		9				1,572	23 1,595	410 36 446	2,041										
					夜 計	13 31 24	728 4 732	96 212 308	1,040	1					426	9 435	81 15 96	531	1									
					計		2,728	25 2,753	787	558	1,345	4,098	1.34		1,998	32 2,030	491 51 542	2,572		1.26								
6	136	帆山王子保停車場線	越前市	56035	昼 計																							
6	136	帆山王子保停車場線	(越前市下平吹町)	66035	昼 計	55 54 14	948 2 950	601 742 1,343	2,293					4	798	1 799	241 8 249	1,048										
					夜 計	55 54 14	546 3 549	72 159 231	780	1					219	2 221	16 15 31	252	1									
					計		1,494	5 1,499	673	901	1,574	3,073	1.34		1,017	3 1,020	257 23 280	1,300		1.24								
6	137	柚山城趾線	(南条郡南越前町 鱈波)	66036	昼 計	3 5 7	481 5 486	300 458 758	1,244					9	883	8 891	257 25 282	1,173										
					夜 計	3 5 7	296 2 298	39 86 125	423	1					245	2 247	18 17 35	282	1									
					計		777	7 784	339	544	883	1,667	1.34		1,128	10 1,138	275 42 317	1,455		1.24								
6	138	今庄停車場線	南条郡南越前町	46015	昼 計	4 31 47	913 14 927	267 119 386	1,313		9				1,395	25 1,420	351 10 361	1,781										
					夜 計	4 31 47	316 3 319	36 13 49	368	1					338	4 342	63 4 67	409	1									
					計		1,229	17 1,246	303	132	435	1,681	1.28		1,733	29 1,762	414 14 428	2,190		1.23								
6	140	敦賀柳ヶ瀬線	(敦賀市刀根)	66037	昼 計	15 8 7	504 26 530	231 47 278	808					5	1,081	19 1,100	208 31 239	1,339										
					夜 計	15 8 7	118 4 122	13 2 15	137	1					192	5 197	12 5 17	214	1									
					計		622	30 652	244	49	293	945	1.17		1,273	24 1,297	220 36 256	1,553		1.16								
6	141	竹波立石縄間線	三方郡美浜町竹波	6119	昼 計	7 9 15	1,926 177 2,103	1,022 49 1,173	3,276		9				1,657	66 1,723	544 104 648	2,371										
					夜 計	7 9 15	781 4 785	102 227 329	1,114	1					399	10 409	98 38 136	545	1									
					計		2,707	181 2,888	1,124	378	1,502	4,390	1.34		2,056	76 2,132	642 142 784	2,916		1.23								
6	141	竹波立石縄間線	敦賀市手	6120	昼 計	1 3 7	1,128 100 1,228	666 209 875	2,103		9				1,820	55 1,875	825 52 877	2,752										
					夜 計	1 3 7	307 10 317	35 6 41	358	1					574	3 577	159 6 165	742	1									
					計		1,435	110 1,545	701	215	916	2,461	1.17		2,394	58 2,452	984 58 1,042	3,494		1.27								
6	142	松島若葉線	敦賀市木崎	6038	昼 計	90 454 97	9,568 71 9,639	1,860 609 2,469	12,108		9				12,377	33 12,410	1,461 248 1,709	14,119										
					夜 計	90 454 97	3,491 23 3,514	287 74 361	3,875	1					3,000	8 3,008	195 45 240	3,248	1									
					計		13,059	94 13,153	2,147	683	2,830	15,983	1.32		15,377	41 15,418	1,656 293 1,949	17,367		1.23								
6	143	松原栗野停車場線	(敦賀市櫛川)	66039	昼 計	53 170 23	833 15 848	391 163 554	1,402					76	495	1 496	103 31 134	630										
					夜 計	53 170 23	334 2 336	44 97 141	477	1					131	1 132	10 9 19	151	1									
					計		1,167	17 1,184	435	260	695	1,879	1.34		626	2 628	113 40 153	781		1.24								
6	144	三方停車場線	三方上中郡若狭町	46030	昼 計	16 18 25	1,138 4 1,142	336 80 416	1,558		9				908	5 913	235 27 262	1,175										
					夜 計	16 18 25	375 3 378	43 15 58	436	1					216	1 217	42 10 52	269	1									
					計		1,513	7 1,520	379	95	474	1,994	1.28		1,124	6 1,130	277 37 314	1,444		1.23								
6	145	十村停車場線	三方上中郡若狭町	46077	昼 計	4 31 47	913 14 927	267 119 386	1,313		9				1,395	25 1,420	351 10 361	1,781										
					夜 計	4 31 47	316 3 319	36 13 49	368	1					338	4 342	63 4 67	409	1									
					計		1,229	17 1,246	303	132	435	1,681	1.28		1,733	29 1,762	414 14 428	2,190		1.23								
6	146	東小浜停車場線	小浜市	46031	昼 計	16 18 25	1,138 4 1,142	336 80 416	1,558		9				908	5 913	235 27 262	1,175										
					夜 計	16 18 25	375 3 378	43 15 58	436	1					216	1 217	42 10 52	269	1									
					計		1,513	7 1,520	379	95	474	1,994	1.28		1,124	6 1,130	277 37 314	1,444		1.23								
6	147	瓜生今福線	坂井市丸岡町	46066	昼 計	13 31 24	2,000 21 2,021	691 346 1,037	3,058		9				1,572	23 1,595	410 36 446	2,041										
					夜 計	13 31 24	728 4 732	96 212 308	1,040	1					426	9 435	81 15 96	531	1									
					計		2,728	25 2,753	787	558	1,345	4,098	1.34		1,998	32 2,030	491 51 542	2,572		1.26								

平成17年度道路交通センサス 一般交通量調査 車種別交通量

道路種別	路線番号	路線名	観測地点名 市区町丁目	調区 査間 単番 位号	観測 区分	平日												休日															
						交通量						自動車類交通量(台)						12・ 24時間 調査の別	平日 昼夜率	交通量						自動車類交通量(台)						12・ 24時間 調査の別	休日 昼夜率
						歩行者 類 (人)	自転車 類 (台)	動力二 輪車 類 (台)	乗用車類			貨物車類			合 計	歩行者 類 (人)	自転車 類 (台)			動力二 輪車 類 (台)	乗用車類			貨物車類			合 計						
									乗用車	バス	計	小型貨物車	普通貨物車	計							乗用車	バス	計	小型貨物車	普通貨物車	計							
6	194	西尾鯖江停車場線	(鯖江市定次町)	66078	昼 夜 計	303 244 42	2,437 841 3,278	6 7 13	2,443 848 3,291	916 97 1,013	138 34 172	1,054 131 1,185	3,497 979 4,476	1	1.28	92 161 22	2,132 531 2,663	13 24 37	2,145 555 2,700	451 41 492	44 11 55	495 52 547	2,640 607 3,247	1	1.23								
6	195	大土呂停車場 下河北線	(福井市半田町)	66079	昼 夜 計	530 60 10	561 216 777	11 2 13	572 218 790	249 25 274	78 9 87	327 252 361	899 1,151 1,151	1	1.28	10 52 8	465 115 580	0 5 5	465 120 585	86 9 95	19 2 21	105 11 116	570 131 701	1	1.23								
6	196	北吾妻武生 新停車場線	越前市	46027	昼 夜 計	649 553 102	2,620 1,047 3,667	12 7 19	2,632 1,054 3,686	861 86 947	138 22 160	999 1,162 4,793	3,631 1,162 4,793	1	1.32	9 5 5	3,904 1,244 5,148	22 3 25	3,926 1,247 5,173	667 177 844	60 16 76	727 193 920	4,653 1,440 6,093	1	1.31								
6	197	文室池泉線	越前市	46018	昼 夜 計	4 31 47	913 191 1,104	14 6 20	927 197 1,124	267 22 289	119 4 123	386 26 1,536	1,313 223 1,536	1	1.17	9 5 5	1,395 338 1,733	25 4 29	1,420 342 1,762	351 63 414	10 4 14	361 67 428	1,781 409 2,190	1	1.23								
6	198	池泉今立線	越前市栗田部町	6080	昼 夜 計	13 31 24	2,000 735 2,735	21 6 27	2,021 741 2,762	691 85 776	346 30 376	1,037 115 1,152	3,058 856 3,914	1	1.28	9 5 5	1,572 426 1,998	23 9 32	1,595 435 2,030	410 81 491	36 15 51	446 96 542	2,041 531 2,572	1	1.26								
6	199	大滝定友線	越前市	46009	昼 夜 計	33 36 16	1,386 515 1,901	28 4 32	1,414 519 1,933	585 59 644	140 21 161	725 80 805	2,139 599 2,738	1	1.28	9 5 5	1,506 407 1,913	15 1 16	1,521 408 1,929	585 134 719	28 12 40	613 146 759	2,134 554 2,688	1	1.26								
6	200	岩本栗田部線	越前市	46010	昼 夜 計	33 36 16	1,386 515 1,901	28 4 32	1,414 519 1,933	585 59 644	140 21 161	725 80 805	2,139 599 2,738	1	1.28	9 5 5	1,506 407 1,913	15 1 16	1,521 408 1,929	585 134 719	28 12 40	613 146 759	2,134 554 2,688	1	1.26								
6	201	菅生武生線	越前市大手町	6081	昼 夜 計	65 248 80	4,167 1,474 5,641	64 8 72	4,231 1,482 5,713	1,417 194 1,611	545 430 586	1,962 624 2,586	6,193 2,106 8,299	1	1.34	9 5 5	2,313 552 2,865	17 3 20	2,330 555 2,885	500 88 588	44 16 60	544 104 648	2,874 659 3,533	1	1.23								
6	202	中小屋武生線	南条郡南越前町	46019	昼 夜 計	4 31 47	913 312 1,225	14 2 16	927 314 1,241	267 41 308	119 91 210	386 132 518	1,313 446 1,759	1	1.34	9 5 5	1,395 338 1,733	25 4 29	1,420 342 1,762	351 63 414	10 4 14	361 67 428	1,781 409 2,190	1	1.23								
6	202	中小屋武生線	南条郡南越前町	46020	昼 夜 計	4 31 47	913 312 1,225	14 2 16	927 314 1,241	267 41 308	119 91 210	386 132 518	1,313 446 1,759	1	1.34	9 5 5	1,395 338 1,733	25 4 29	1,420 342 1,762	351 63 414	10 4 14	361 67 428	1,781 409 2,190	1	1.23								
6	203	池田南条線	南条郡南越前町 鋳物師	6082	昼 夜 計	405 260 32	2,240 493 2,733	49 17 66	2,289 510 2,799	826 56 882	274 10 284	1,100 66 1,166	3,389 576 3,965	1	1.17	9 5 5	2,213 699 2,912	20 1 21	2,233 700 2,933	1,192 232 1,424	50 6 56	1,242 238 1,480	3,475 938 4,413	1	1.27								
6	204	大谷杉津線	敦賀市	46001	昼 夜 計	2 3 18	270 46 316	17 2 19	287 48 335	27 5 32	4 1 5	31 6 37	318 54 372	1	1.17	9 5 5	621 77 698	34 0 34	655 77 732	66 9 75	8 1 9	74 10 84	729 87 816	1	1.12								
6	204	大谷杉津線	敦賀市	46053	昼 夜 計	3 13 35	393 99 492	2 3 5	395 102 497	247 11 258	37 2 39	284 13 297	679 115 794	1	1.17	9 5 5	410 78 488	6 0 6	416 78 494	199 7 206	7 1 8	206 8 214	622 86 708	1	1.14								
6	205	湯谷王子保停車場線	越前市白崎町	6083	昼 夜 計	57 49 21	1,836 386 2,222	34 13 47	1,870 399 2,269	444 44 488	336 8 344	780 52 832	2,650 451 3,101	1	1.17	9 5 5	862 256 1,118	9 0 9	871 256 1,127	198 36 234	34 3 37	232 39 271	1,103 295 1,398	1	1.27								
6	206	甲楽城勝蓮花線	(越前市勾当原町)	66084	昼 夜 計	15 4 16	354 101 455	2 3 5	356 104 460	288 11 299	45 2 47	333 117 450	689 117 806	1	1.17	20 10 6	322 68 390	0 2 2	322 70 392	142 4 146	11 2 13	153 6 159	475 76 551	1	1.16								
6	207	今庄杉津線	(南条郡南越前町 上新道)	66085	昼 夜 計	14 24 17	331 114 445	14 4 18	345 118 463	324 13 337	112 2 114	436 15 451	781 133 914	1	1.17	3 12 8	394 80 474	4 2 6	398 82 480	152 5 157	9 2 11	161 7 168	559 89 648	1	1.16								
6	208	徳光鯖江線	鯖江市吉谷町	6086	昼 夜 計	36 85 20	3,316 1,173 4,489	12 7 19	3,328 1,180 4,508	1,185 154 1,339	416 342 758	1,601 496 2,097	4,929 1,676 6,605	1	1.34	9 5 5	2,719 640 3,359	3 0 3	2,722 640 3,362	290 50 340	17 6 23	307 56 363	3,029 696 3,725	1	1.23								

平成17年度道路交通センサス 一般交通量調査 車種別交通量

道 路 種 別	路 線 番 号	路 線 名	観測地点名 市区町 丁目 字	調区 査間 単番 位号	観 測 区 分	平 日										休 日										12・ 24時間 調査の 別	平日 昼夜率	休 日 昼 夜 率			
						交 通 量			自動車類交通量(台)							合 計	12・ 24時間 調査の 別	交 通 量			自動車類交通量(台)								合 計		
						歩 行 者 類 (人)	自 転 車 類 (台)	動 力 付 き 二 輪 車 類 (台)	乗 用 車 類			貨 物 車 類			合 計			歩 行 者 類 (人)	自 転 車 類 (台)	動 力 付 き 二 輪 車 類 (台)	乗 用 車 類			貨 物 車 類						合 計	
									乗 用 車	バ ス	計	小 型 貨 物 車	普 通 貨 物 車	計							乗 用 車	バ ス	計	小 型 貨 物 車	普 通 貨 物 車						計
6	222	中井青井線	小浜市青井	6095	昼 計	61	5	22	1,204	13	1,217	648	148	796	2,013						883	11	894	283	59	342	1,236				
					夜 計	61	5	22	478	3	481	63	140	203	684	1					209	2	211	50	21	71	282	1			
					計	122	10	44	1,682	16	1,698	711	288	999	2,697	1.34					1,092	13	1,105	333	80	413	1,518	1.23			
6	223	岡田深谷線	大飯郡おおい町	46082	昼 計	4	31	47	913	14	927	267	119	386	1,313						1,395	25	1,420	351	10	361	1,781				
					夜 計	4	31	47	312	2	314	41	91	132	446	1					338	4	342	63	4	67	409	1			
					計	8	62	94	1,225	16	1,241	308	210	518	1,759	1.34					1,733	29	1,762	414	14	428	2,190	1.23			
6	223	岡田深谷線	大飯郡おおい町	56096	昼 計																										
6	223	岡田深谷線	(小浜市和多田)	66096	昼 計	32	22	33	725	10	735	416	88	504	1,239			15	15	11	764	11	775	285	8	293	1,068				
					夜 計				294	2	296	39	86	125	421	1					223	2	225	16	15	31	256	1			
					計	32	22	33	1,019	12	1,031	455	174	629	1,660	1.34					987	13	1,000	301	23	324	1,324	1.24			
6	224	染ヶ谷小倉線	大飯郡おおい町	46069	昼 計	2	6	12	370	26	396	330	208	538	934						801	13	814	208	9	217	1,031				
					夜 計				135	5	140	16	3	19	159	1					193	2	195	38	3	41	236	1			
					計	2	6	12	505	31	536	346	211	557	1,093	1.17					994	15	1,009	246	12	258	1,267	1.23			
6	225	敦賀美浜線	敦賀市呉羽町2丁目	6097	昼 計	132	420	132	9,764	180	9,944	2,612	479	3,091	13,035						10,686	107	10,793	2,353	134	2,487	13,280				
					夜 計				3,758	25	3,783	309	79	388	4,171	1					2,673	26	2,699	331	25	356	3,055	1			
					計	132	420	132	13,522	205	13,727	2,921	558	3,479	17,206	1.32					13,359	133	13,492	2,684	159	2,843	16,335	1.23			
6	225	敦賀美浜線	敦賀市野神町	6098	昼 計	158	452	144	9,135	124	9,259	2,107	548	2,655	11,914						9,405	68	9,473	1,322	163	1,485	10,958				
					夜 計	41	61	56	2,542	27	2,569	299	67	366	2,935	2					2,352	25	2,377	254	31	285	2,662	2			
					計	199	513	200	11,677	151	11,828	2,406	615	3,021	14,849	1.25					11,757	93	11,850	1,576	194	1,770	13,620	1.24			
6	226	三国停車場桜谷線	坂井市三国町錦4丁目	6099	昼 計	101	327	139	6,377	120	6,497	1,243	226	1,469	7,966						6,276	93	6,369	219	38	257	6,626				
					夜 計				2,297	15	2,312	189	48	237	2,549	1					1,468	21	1,489	27	7	34	1,523	1			
					計	101	327	139	8,674	135	8,809	1,432	274	1,706	10,515	1.32					7,744	114	7,858	246	45	291	8,149	1.23			
6	227	鷹巣港線	福井市	46047	昼 計	422	174	38	1,200	32	1,232	577	98	675	1,907						621	1	622	284	6	290	912				
					夜 計				453	3	456	60	132	192	648	1					152	0	152	53	2	55	207	1			
					計	422	174	38	1,653	35	1,688	637	230	867	2,555	1.34					773	1	774	337	8	345	1,119	1.23			
6	228	福井停車場勝見線	福井市	46028	昼 計	649	553	102	2,620	12	2,632	861	138	999	3,631						3,904	22	3,926	667	60	727	4,653				
					夜 計				1,047	7	1,054	86	22	108	1,162	1					1,244	3	1,247	177	16	193	1,440	1			
					計	649	553	102	3,667	19	3,686	947	160	1,107	4,793	1.32					5,148	25	5,173	844	76	920	6,093	1.31			
6	229	福井鯖江線	福井市花堂2丁目	6100	昼 計	124	563	157	18,052	263	18,315	4,286	1,303	5,589	23,904						17,750	226	17,976	1,993	384	2,377	20,353				
					夜 計				6,892	46	6,938	566	145	711	7,649	1					4,295	51	4,346	265	69	334	4,680	1			
					計	124	563	157	24,944	309	25,253	4,852	1,448	6,300	31,553	1.32					22,045	277	22,322	2,258	453	2,711	25,033	1.23			
6	229	福井鯖江線	福井市今市町	6101	昼 計	43	177	90	16,135	134	16,269	3,887	1,623	5,510	21,779						14,390	118	14,508	1,470	326	1,796	16,304				
					夜 計				5,238	43	5,281	604	213	817	6,098	1					3,782	43	3,825	285	130	415	4,240	1			
					計	43	177	90	21,373	177	21,550	4,491	1,836	6,327	27,877	1.28					18,172	161	18,333	1,755	456	2,211	20,544	1.26			
6	229	福井鯖江線	福井市浅水二丁目	6102	昼 計	53	55	77	11,766	87	11,853	2,887	1,206	4,093	15,946						12,208	88	12,296	1,341	275	1,616	13,912				
					夜 計	6	16	23	4,304	34	4,338	519	270	789	5,127	2					3,430	35	3,465	288	188	476	3,941	2			
					計	59	71	100	16,070	121	16,191	3,406	1,476	4,882	21,073	1.32					15,638	123	15,761	1,629	463	2,092	17,853	1.28			
6	229	福井鯖江線	鯖江市下司町	6103	昼 計	38	257	81	12,293	56	12,349	2,898	1,333	4,231	16,580						12,637	87	12,724	1,430	231	1,661	14,385				
					夜 計				3,988	32	4,020	460	162	622	4,642	1					3,338	32	3,370	278	92	370	3,740	1			
					計	38	257	81	16,281	88	16,369	3,358	1,495	4,853	21,222	1.28					15,975	119	16,094	1,708	323	2,031	18,125	1.26			
6	229	福井鯖江線	鯖江市舟津町4丁目	6104	昼 計	5	62	48	5,785	2	5,787	1,348	440	1,788	7,575						5,263	14	5,277	122	136	258	5,535				
					夜 計				1,803	10	1,813	237	526	763	2,576	1					1,203	2	1,205	21	47	68	1,273	1			
					計	5	62	48	7,588	12	7,600	1,585	966	2,551	10,151	1.34					6,466	16	6,482	143	183	326	6,808	1.23			
6	230	大谷秋生大野線	(大野市箱ヶ瀬)	66105	昼 計	0	0	0	68	0	68	24	15	39	107						301	0	301	47	0	47	348				
					夜 計				15	1	16	2	0	2	18	1					51	1	52	3	1	4	56	1			
					計	0	0	0	83	1	84	26	15	41	125	1.17					352	1	353	50	1	51	404	1.16			
6	231	広野大門線	南条郡南越前町八飯	6106	昼 計	2	6	12	370	26	396	330	208	538	934						801	13	814	208	9	217	1,031				
					夜 計				223	1	224	29	65	94	318	1					193										

平成17年度道路交通センサス 一般交通量調査 車種別交通量

道路種別	路線番号	路線名	観測地点名 市区町丁目	調区 査間 単番 位号	観測 区分	平日													休日													
						交通量			自動車類交通量(台)						12・ 24時間 調査の別	平日 昼夜率	交通量			自動車類交通量(台)						12・ 24時間 調査の別	休日 昼夜率					
						歩行者 類 (人)	自転車 類 (台)	動力 付き 二輪車 類 (台)	乗用車類			貨物車類					合 計	歩行者 類 (人)	自転車 類 (台)	動力 付き 二輪車 類 (台)	乗用車類			貨物車類				合 計				
									乗用車	バス	計	小型 貨物車	普通 貨物車	計							乗用車	バス	計	小型 貨物車	普通 貨物車				計			
6	233	美浜停車場線	三方郡美浜町	46035	昼 夜 計	16 16 33	18 18 36	25 25 16	1,138 375 1,513	4 3 7	1,142 378 1,520	336 43 379	80 15 95	416 58 474	1,558 436 1,994	1	1.28	9				908 216 1,124	5 1 6	913 217 1,130	235 42 277	27 10 37	262 52 314	1,175 269 1,444	1	1.23		
6	234	福井空港線	坂井市春江町	46011	昼 夜 計	33 33 66	36 36 72	16 16 32	1,386 509 1,895	28 3 31	1,414 512 1,926	585 67 652	140 148 288	725 215 940	2,139 727 2,866	1	1.34	9				1,506 407 1,913	15 1 16	1,521 408 1,929	585 134 719	28 12 40	613 146 759	2,134 554 2,688	1	1.26		
6	235	加斗袖崎住吉線	小浜市	46070	昼 夜 計	2 2 4	6 6 12	12 12 24	370 135 505	26 5 31	396 140 536	330 16 346	208 3 211	538 19 557	934 159 1,093	1	1.17	9				801 193 994	13 2 15	814 195 1,009	208 38 246	9 3 12	217 41 258	1,031 236 1,267	1	1.23		
6	236	高浜港高浜停車場線	大飯郡高浜町	46036	昼 夜 計	16 16 32	18 18 36	25 25 50	1,138 371 1,509	4 2 6	1,142 373 1,515	336 49 385	80 108 188	416 157 573	1,558 530 2,088	1	1.34	9				908 216 1,124	5 1 6	913 217 1,130	235 42 277	27 10 37	262 52 314	1,175 269 1,444	1	1.23		
6	237	畑若狭和田停車場線	大飯郡高浜町	46037	昼 夜 計	16 16 32	18 18 36	25 25 50	1,138 375 1,513	4 3 7	1,142 378 1,520	336 43 379	80 15 95	416 58 474	1,558 436 1,994	1	1.28	9				908 216 1,124	5 1 6	913 217 1,130	235 42 277	27 10 37	262 52 314	1,175 269 1,444	1	1.23		
6	238	一乗谷朝倉氏遺跡 東大味線	福井市	46048	昼 夜 計	422 422 844	174 174 348	38 38 76	1,200 277 1,477	32 9 41	1,232 286 1,518	577 32 609	98 6 104	675 38 713	1,907 324 2,231	1	1.17	9				621 152 773	1 0 1	622 152 774	284 53 337	6 2 8	290 55 345	912 207 1,119	1	1.23		
6	239	上唯野西屋勝山線	(大野市花房)	66107	昼 夜 計	4 4 8	5 5 10	9 9 18	138 61 199	11 0 11	149 61 210	97 8 105	11 18 29	108 26 134	257 87 344	1	1.34	2	9	1	83 45 128	0 0 0	83 45 128	84 3 87	45 3 48	129 6 135	212 51 263	1	1.24			
6	240	本郷大野線	勝山市	46049	昼 夜 計	422 422 844	174 174 348	38 38 76	1,200 453 1,653	32 3 35	1,232 456 1,688	577 60 637	98 132 230	675 192 867	1,907 648 2,555	1	1.34	9				621 152 773	1 0 1	622 152 774	284 53 337	6 2 8	290 55 345	912 207 1,119	1	1.23		
6	240	本郷大野線	大野市	56108	昼 夜 計																											
6	240	本郷大野線	(大野市庄林)	66108	昼 夜 計	79 79 158	35 35 70	4 4 8	537 197 734	6 1 7	543 198 741	260 26 286	22 57 79	282 83 365	825 281 1,106	1	1.34	13	31	4	509 146 655	0 1 1	509 147 656	179 11 190	14 10 24	193 21 214	702 168 870	1	1.24			
6	241	赤礁崎公園線	大飯郡おおい町大見	6109	昼 夜 計	0 0 0	0 0 0	16 16 32	1,843 493 2,336	137 17 154	1,980 510 2,490	1,111 56 1,167	298 10 308	1,409 66 1,475	3,389 576 3,965	1	1.17	9				1,234 371 1,605	34 2 36	1,268 373 1,641	306 54 360	23 2 25	329 56 385	1,597 429 2,026	1	1.27		
6	242	勝見稲津線	福井市	46029	昼 夜 計	649 649 1298	553 553 1106	102 102 204	2,620 864 3,484	12 5 17	2,632 869 3,501	861 114 975	138 252 390	999 366 1,365	3,631 1,235 4,866	1	1.34	9				3,904 1,244 5,148	22 3 25	3,926 1,247 5,173	667 177 844	60 16 76	727 193 920	4,653 1,440 6,093	1	1.31		
6	243	領家河和田線	鯖江市	46050	昼 夜 計	422 422 844	174 174 348	38 38 76	1,200 453 1,653	32 3 35	1,232 456 1,688	577 60 637	98 132 230	675 192 867	1,907 648 2,555	1	1.34	9				621 152 773	1 0 1	622 152 774	284 53 337	6 2 8	290 55 345	912 207 1,119	1	1.23		
6	244	三方五湖公園線	三方上中郡若狭町	46071	昼 夜 計	2 2 4	6 6 12	12 12 24	370 223 593	26 1 27	396 224 620	330 29 359	208 65 273	538 94 632	934 318 1,252	1	1.34	9				801 193 994	13 2 15	814 195 1,009	208 38 246	9 3 12	217 41 258	1,031 236 1,267	1	1.23		
6	245	永平寺線	吉田郡永平寺町	46012	昼 夜 計	33 33 66	36 36 72	16 16 32	1,386 515 1,901	28 4 32	1,414 519 1,933	585 59 644	140 21 161	725 80 805	2,139 599 2,738	1	1.28	9				1,506 407 1,913	15 1 16	1,521 408 1,929	585 134 719	28 12 40	613 146 759	2,134 554 2,688	1	1.26		
6	246	杉山兼田線	三方上中郡若狭町	46074	昼 夜 計	2 2 4	6 6 12	12 12 24	370 223 593	26 1 27	396 224 620	330 29 359	208 65 273	538 94 632	934 318 1,252	1	1.34	9				801 193 994	13 2 15	814 195 1,009	208 38 246	9 3 12	217 41 258	1,031 236 1,267	1	1.23		
6	247	南条停車場線	南条郡南越前町	46051	昼 夜 計	422 422 844	174 174 348	38 38 76	1,200 458 1,658	32 4 36	1,232 462 1,694	577 53 630	98 19 117	675 72 747	1,907 534 2,441	1	1.28	9				621 152 773	1 0 1	622 152 774	284 53 337	6 2 8	290 55 345	912 207 1,119	1	1.23		

平成17年度道路交通センサス 一般交通量調査 車種別交通量

道路種別	路線番号	路線名	観測地点名 市区町丁目	調区 査間 単番 位号	観測 区分	平日										休日												
						交通量						自動車類交通量(台)				12・ 24時間 調査の別	平日 昼夜率	交通量			自動車類交通量(台)				12・ 24時間 調査の別	休日 昼夜率		
						歩行者 類 (人)	自 転 車 類 (台)	動 力 付 き 二 輪 車 類 (台)	乗 用 車 類			貨 物 車 類		合 計	歩 行 者 類 (人)			自 転 車 類 (台)	動 力 付 き 二 輪 車 類 (台)	乗 用 車 類			貨 物 車 類				合 計	
									乗 用 車	バ ス	計	小 型 貨 物 車	普 通 貨 物 車							計	乗 用 車	バ ス	計	小 型 貨 物 車				普 通 貨 物 車
6	248	武生池田線	越前市	46083	昼 夜 計	0 0 4	0 0 4	4 4 105	12 1 42	117 5 165	127 5 165	38 1 6	165 48 282		9				392 118 510	14 1 15	406 119 525	107 19 126	7 1 8	114 20 134	520 139 659		1.27	
6	249	田島公園線	小浜市	46072	昼 夜 計	2 0 2	6 0 6	12 4 505	370 135 505	26 5 31	396 140 536	330 16 3	208 19 159	538 159 1,093	934 159 1,093	9				801 193 994	13 2 15	814 38 1,009	208 3 246	9 3 12	217 41 258	1,031 236 1,267		
6	251	本郷福井線	福井市深谷	6117	昼 夜 計	2 0 2	5 0 5	8 0 8	945 330 1,275	5 2 7	950 332 1,282	303 43 346	133 96 229	436 471 1,857	1,386 471 1,857	1.34	9			128 31 159	4 1 5	132 32 164	64 12 76	8 3 11	72 15 87	204 47 251		1.23
6	251	本郷福井線	福井市海老助町	6118	昼 夜 計	54 0 54	85 0 85	49 0 49	4,778 1,641 6,419	118 9 127	4,896 1,650 6,546	1,442 216 1,658	557 478 1,035	1,999 2,344 2,693	6,895 2,344 9,239	1.34	9			8,617 1,481 10,098	116 13 129	8,733 1,494 10,227	965 117 1,082	134 58 192	1,099 175 1,274	9,832 1,669 11,501		1.17
6	252	三尾野鯖江線	鯖江市西番町	6110	昼 夜 計	2 0 2	30 0 30	16 0 16	3,917 1,247 5,164	16 7 23	3,933 1,254 5,187	1,027 164 1,191	282 364 646	1,309 528 1,837	5,242 1,782 7,024	1.34	9			2,856 674 3,530	8 1 9	2,864 675 3,539	437 76 513	50 18 68	487 94 581	3,351 769 4,120		1.23
6	252	三尾野鯖江線	鯖江市糺町	6111	昼 夜 計	60 0 60	260 0 260	74 0 74	10,439 4,102 14,541	48 27 75	10,487 4,129 14,616	2,597 337 2,934	1,143 87 1,230	3,740 4,553 8,293	14,227 4,553 18,780	1.32	9			11,133 2,705 13,838	31 7 38	11,164 2,712 13,876	1,389 185 1,574	214 39 253	1,603 224 1,827	12,767 2,936 15,703		1.23
6	253	清水麻生津線	福井市	46067	昼 夜 計	13 0 13	31 0 31	24 0 24	2,000 728 2,728	21 4 25	2,021 732 2,753	691 96 787	346 212 558	1,037 1,040 1,345	3,058 1,040 4,098	1.34	9			1,998 426 1,998	23 9 32	1,595 435 2,030	410 81 491	36 15 51	446 96 542	2,041 531 2,572		1.26
6	253	清水麻生津線	福井市	46068	昼 夜 計	13 0 13	31 0 31	24 0 24	2,000 728 2,728	21 4 25	2,021 732 2,753	691 96 787	346 212 558	1,037 1,040 1,345	3,058 1,040 4,098	1.34	9			1,998 426 1,998	23 9 32	1,595 435 2,030	410 81 491	36 15 51	446 96 542	2,041 531 2,572		1.26
6	253	清水麻生津線	(福井市合谷町)	66112	昼 夜 計	0 0 0	49 0 49	5 0 5	1,129 369 1,498	5 2 7	1,134 371 1,505	338 48 386	78 108 186	416 156 572	1,550 527 2,077	1.34	6	38	20	701 169 870	3 1 4	704 170 874	91 12 103	11 23 34	102 193 125	806 193 999		1.24
6	255	牧福島市荒川線	吉田郡永平寺町	46039	昼 夜 計	16 0 16	18 0 18	25 0 25	1,138 371 1,509	4 2 6	1,142 373 1,515	336 49 385	80 108 188	416 157 573	1,558 530 2,088	1.34	9			908 216 1,124	5 1 6	913 217 1,130	235 42 277	27 10 37	262 269 314	1,175 269 1,444		1.23
6	256	福井港線	坂井市三国町	46038	昼 夜 計	16 0 16	18 0 18	25 0 25	1,138 371 1,509	4 2 6	1,142 373 1,515	336 49 385	80 108 188	416 157 573	1,558 530 2,088	1.34	9			908 216 1,124	5 1 6	913 217 1,130	235 42 277	27 10 37	262 269 314	1,175 269 1,444		1.23
6	257	坂井金津線	坂井市坂井町	46075	昼 夜 計	2 0 2	6 0 6	12 0 12	370 223 593	26 1 27	396 224 620	330 29 359	208 65 273	538 318 856	934 318 1,252	1.34	9			801 193 994	13 2 15	814 38 1,009	208 3 246	9 3 12	258 41 258	1,267 236 1,267		1.23
6	258	トリムパークかなづ線	あわら市	46085	昼 夜 計	0 0 0	0 0 0	4 0 4	105 67 172	12 0 12	117 67 184	127 9 136	38 20 58	165 29 194	282 96 378	1.34	9			392 118 510	14 1 15	406 119 525	107 19 126	7 1 8	114 20 139	520 139 659		1.27
6	258	トリムパークかなづ線	あわら市	46057	昼 夜 計	3 0 3	13 0 13	35 0 35	393 163 556	2 1 3	395 164 559	247 19 266	37 7 44	284 26 310	679 190 869	1.28	9			410 78 488	6 0 6	416 78 494	199 7 206	7 1 8	206 8 214	622 86 708		1.14
6	259	龍ヶ鼻ダム公園線	坂井市丸岡町	46058	昼 夜 計	3 0 3	13 0 13	35 0 35	393 99 492	2 3 5	395 102 497	247 11 258	37 2 39	284 13 297	679 115 794	1.17	9			410 78 488	6 0 6	416 78 494	199 7 206	7 1 8	206 8 214	622 86 708		1.14
6	260	勝山インター線	勝山市	46013	昼 夜 計	33 0 33	36 0 36	16 0 16	1,386 509 1,895	28 3 31	1,414 512 1,926	585 67 652	140 148 288	725 215 940	2,139 727 2,866	1.34	9			1,506 407 1,913	15 1 16	1,521 408 1,929	585 134 719	28 12 40	613 146 759	2,134 554 2,688		1.26
6	261	滝波長山線	勝山市郡町	6113	昼 夜 計	90 0 90	377 0 377	73 0 73	7,117 2,506 9,623	99 20 119	7,216 2,526 9,742	2,260 289 2,549	941 102 1,043	3,201 391 3,592	10,417 2,917 13,334	1.28	9			7,109 1,889 8,998	108 40 148	7,217 1,929 9,146	1,235 242 1,477	195 78 273	1,430 320 1,750	8,647 2,249 10,896		1.26

(V) 自動車類時間別交通量表

平成17年度道路交通センサス 一般交通量調査 時間別交通量

道 路 種 別	路 線 番 号	路 線 名	観 測 地 点 名 市 区 丁 目 郡 町 字	調 区 査 間 単 番 位 号	観 測 区 分	昼 間 自 動 車 類 時 間 別 交 通 量 (台/時)														12 自 時 動 間 車 交 類 通 量 (台)
						7:00 ～ 8:00	8:00 ～ 9:00	9:00 ～ 10:00	10:00 ～ 11:00	11:00 ～ 12:00	12:00 ～ 13:00	13:00 ～ 14:00	14:00 ～ 15:00	15:00 ～ 16:00	16:00 ～ 17:00	17:00 ～ 18:00	18:00 ～ 19:00	夜 間 自 動 車 類 時 間 別 交 通 量 (台/時)		
						19:00 ～ 20:00	20:00 ～ 21:00	21:00 ～ 22:00	22:00 ～ 23:00	23:00 ～ 0:00	0:00 ～ 1:00	1:00 ～ 2:00	2:00 ～ 3:00	3:00 ～ 4:00	4:00 ～ 5:00	5:00 ～ 6:00	6:00 ～ 7:00			
						1	2	3	4	5	6	7	8	9	10	11	12			
1	1080	北陸自動車道	石川県・福井県境 ～金津IC間	1	平日	昼	1,245	1,446	1,634	1,523	1,406	1,358	1,368	1,434	1,577	1,623	1,682	1,513	17,809	
						夜	1,116	893	764	633	637	547	642	512	457	413	437	741	7,792	
					休日	昼	837	1,103	1,203	1,289	1,221	1,125	1,223	1,331	1,572	1,824	1,747	1,528	16,003	
						夜	1,211	958	786	623	508	381	347	294	279	276	343	532	6,538	
1	1080	北陸自動車道	金津IC～丸岡IC間	2	平日	昼	1,219	1,463	1,569	1,512	1,379	1,338	1,355	1,443	1,588	1,591	1,702	1,483	17,642	
						夜	1,133	904	759	646	678	556	658	519	459	403	457	717	7,889	
					休日	昼	836	1,119	1,168	1,274	1,236	1,131	1,247	1,324	1,542	1,854	1,769	1,565	16,065	
						夜	1,223	933	778	640	519	383	346	307	285	260	345	537	6,556	
1	1080	北陸自動車道	丸岡IC～福井北IC間	3	平日	昼	1,353	1,566	1,529	1,442	1,377	1,317	1,289	1,397	1,478	1,549	1,648	1,476	17,421	
						夜	1,121	889	719	648	672	588	624	509	438	397	455	680	7,740	
					休日	昼	836	1,095	1,171	1,244	1,196	1,161	1,196	1,290	1,501	1,780	1,808	1,606	15,884	
						夜	1,198	874	757	627	491	395	326	305	280	245	323	532	6,353	
1	1080	北陸自動車道	福井北IC～福井IC間	4	平日	昼	1,454	1,656	1,516	1,452	1,361	1,284	1,305	1,349	1,397	1,501	1,647	1,454	17,376	
						夜	1,132	880	716	639	678	603	634	504	452	392	464	690	7,784	
					休日	昼	858	1,129	1,178	1,296	1,229	1,254	1,233	1,356	1,532	1,848	1,872	1,638	16,423	
						夜	1,245	881	740	615	523	392	327	304	270	247	345	557	6,446	
1	1080	北陸自動車道	福井IC～鯖江IC間	5	平日	昼	1,662	1,748	1,658	1,565	1,458	1,380	1,451	1,430	1,489	1,644	1,729	1,574	18,788	
						夜	1,178	899	733	681	685	603	622	506	454	397	496	704	7,958	
					休日	昼	956	1,276	1,278	1,405	1,383	1,317	1,337	1,473	1,656	1,984	2,004	1,787	17,856	
						夜	1,365	980	815	661	569	406	351	316	270	258	386	565	6,942	
1	1080	北陸自動車道	鯖江IC～武生IC間	6	平日	昼	1,400	1,489	1,546	1,540	1,447	1,382	1,414	1,389	1,412	1,545	1,614	1,436	17,614	
						夜	1,144	871	733	714	731	645	636	519	478	419	488	723	8,101	
					休日	昼	985	1,272	1,227	1,391	1,331	1,266	1,288	1,409	1,654	1,930	1,984	1,753	17,490	
						夜	1,327	1,006	829	700	592	412	370	290	280	269	367	567	7,009	
1	1080	北陸自動車道	武生IC～今庄IC間	7	平日	昼	1,226	1,365	1,501	1,535	1,456	1,397	1,361	1,347	1,398	1,512	1,578	1,389	17,065	
						夜	1,144	850	703	769	765	708	642	533	504	450	534	705	8,307	
					休日	昼	1,017	1,316	1,282	1,387	1,341	1,283	1,291	1,393	1,673	1,992	2,032	1,803	17,810	
						夜	1,416	1,067	879	735	628	453	376	303	306	286	374	596	7,419	
1	1080	北陸自動車道	今庄IC～敦賀IC間	8	平日	昼	1,162	1,353	1,468	1,554	1,434	1,457	1,335	1,316	1,391	1,462	1,641	1,418	16,991	
						夜	1,154	856	702	769	790	743	628	562	498	455	546	743	8,446	
					休日	昼	1,070	1,314	1,296	1,432	1,293	1,293	1,266	1,363	1,671	1,984	2,136	1,795	17,913	
						夜	1,454	1,072	891	731	636	461	374	315	311	298	339	595	7,477	
1	1080	北陸自動車道	敦賀IC ～福井県・滋賀県境間	9	平日	昼	784	967	1,063	1,172	1,067	1,148	1,094	988	1,114	1,123	1,184	1,035	12,739	
						夜	900	685	578	690	707	677	469	468	449	396	458	609	7,086	
					休日	昼	935	1,126	1,258	1,284	1,318	1,142	1,192	1,407	1,694	1,956	2,035	1,675	17,022	
						夜	1,315	990	775	625	578	440	301	293	277	332	373	603	6,902	
1	1210	舞鶴若狭自動車道	京都府・福井県境 ～大飯高浜IC間	10	平日	昼	91	113	120	130	128	108	119	138	159	139	144	143	1,532	
						夜	104	78	40	50	31	49	42	32	39	29	42	53	589	
					休日	昼	109	127	124	166	192	140	166	176	215	225	221	2,086		
						夜	151	98	65	64	38	29	28	19	23	21	28	71	635	
1	1210	舞鶴若狭自動車道	大飯高浜IC～小浜西IC間	11	平日	昼	74	76	104	113	108	83	94	102	121	118	108	114	1,215	
						夜	78	69	38	42	30	46	35	34	32	29	37	44	514	
					休日	昼	81	99	107	130	150	118	118	129	185	200	173	178	1,668	
						夜	114	80	47	47	24	27	19	18	17	12	19	56	480	

平成17年度道路交通センサス 一般交通量調査 時間別交通量

道 路 種 別	路 線 名		調 区 査 間 単 番 位 号	観 測 区 分	昼 間 自 動 車 類 時 間 別 交 通 量 (台/時)												12 自 時 動 間 車 交 通 量 (台)		
	路 線 番 号	路 線 名			市 区 丁 目 郡 町 字	7:00 ~ 8:00	8:00 ~ 9:00	9:00 ~ 10:00	10:00 ~ 11:00	11:00 ~ 12:00	12:00 ~ 13:00	13:00 ~ 14:00	14:00 ~ 15:00	15:00 ~ 16:00	16:00 ~ 17:00	17:00 ~ 18:00		18:00 ~ 19:00	
						夜 間 自 動 車 類 時 間 別 交 通 量 (台/時)													
						19:00 ~ 20:00	20:00 ~ 21:00	21:00 ~ 22:00	22:00 ~ 23:00	23:00 ~ 0:00	0:00 ~ 1:00	1:00 ~ 2:00	2:00 ~ 3:00	3:00 ~ 4:00	4:00 ~ 5:00	5:00 ~ 6:00		6:00 ~ 7:00	
1	2	3	4	5	6	7	8	9	10	11	12								
3	8	一般国道8号	あわらし熊坂	1001	平日	昼	896	872	805	757	767	678	809	725	797	870	873	744	9,593
						夜	622	527	626	494	418	386	362	300	331	330	371	520	5,287
					休日	昼	509	572	566	781	776	796	893	989	894	1,087	933	791	9,587
						夜	697	636	596	491	462	315	241	210	232	161	205	299	299
3	8	一般国道8号	あわらし中川	1002	平日	昼	1,105	1,050	853	905	862	928	891	981	995	1,026	1,200	887	11,683
						夜	569	694	740	861	880	907	952	1,025	1,090	1,254	1,041	824	10,837
					休日	昼	2,193	2,060	1,623	1,653	1,680	1,568	1,752	1,649	1,739	1,795	2,189	2,153	22,054
						夜	1,664	1,201	1,144	995	668	489	481	384	372	353	479	997	9,227
3	8	一般国道8号	坂井市丸岡町一本田	1003	平日	昼	935	1,234	1,384	1,715	1,687	1,893	1,871	1,914	1,935	2,203	1,847	1,481	20,099
						夜	1,331	1,061	954	732	632	442	347	276	257	218	210	522	6,982
					休日	昼	4,518	3,776	3,028	2,760	2,693	2,508	2,925	2,934	2,963	3,378	4,013	4,061	39,557
						夜	3,119	2,439	1,779	1,452	1,058	788	641	519	500	513	650	1,757	15,215
3	8	一般国道8号	福井市和田	1004	平日	昼	1,664	2,098	2,535	2,814	3,056	2,950	3,228	3,372	3,286	3,358	3,391	2,396	34,148
						夜	2,124	1,811	1,570	1,299	901	667	504	409	453	349	438	783	11,308
					休日	昼	3,878	3,614	3,366	3,088	3,116	3,038	3,362	3,320	3,420	3,418	3,472	3,368	40,460
						夜	1,638	2,338	2,512	2,966	3,369	3,296	3,428	3,183	3,493	3,458	3,249	2,718	35,648
3	8	一般国道8号	福井市下馬	1006	平日	昼	4,186	3,914	3,387	3,285	3,202	3,192	3,486	3,435	3,548	3,902	4,022	3,954	43,513
						夜	3,380	2,523	2,102	1,645	1,189	871	690	630	524	552	668	1,718	16,492
					休日	昼	1,616	2,256	2,494	2,673	3,179	2,938	3,210	3,281	3,374	3,609	3,185	2,646	34,461
						夜	2,208	1,847	1,524	1,483	1,020	793	523	468	523	365	471	742	11,967
3	8	一般国道8号	鯖江市御幸町	1007	平日	昼	3,620	3,224	2,579	2,364	2,336	2,317	2,384	2,509	2,638	3,015	3,369	3,274	33,629
						夜	2,752	2,031	1,727	1,401	996	786	631	526	479	467	599	1,372	13,767
					休日	昼	1,329	1,837	1,910	2,099	2,388	2,455	2,829	2,769	2,629	2,995	2,674	2,089	28,003
						夜	1,783	1,641	1,368	1,180	905	663	524	359	351	314	384	683	10,155
3	8	一般国道8号	鯖江市神中町2丁目	1008	平日	昼	3,179	3,039	2,528	2,283	2,333	2,163	2,523	2,362	2,531	2,744	3,121	3,158	31,964
						夜	1,322	1,767	1,912	2,106	2,465	2,414	2,785	2,886	2,961	3,083	2,833	2,226	28,760
					休日	昼	2,860	2,736	2,112	1,985	2,175	1,868	2,086	2,160	2,191	2,259	2,852	2,830	28,114
						夜	1,141	1,489	1,779	2,372	2,823	2,700	2,860	2,755	2,805	2,895	2,605	2,184	28,408
3	8	一般国道8号	越前市高木町	1010	平日	昼	2,562	2,266	1,611	1,648	1,719	1,610	1,700	1,538	1,625	2,093	2,653	2,472	23,497
						夜	2,013	1,363	1,369	1,143	1,067	681	584	455	479	456	392	699	10,701
					休日	昼	882	1,184	1,278	1,587	1,942	1,971	2,195	2,046	2,245	1,962	2,090	1,799	21,181
						夜	1,275	1,138	1,164	946	683	521	383	350	297	234	286	437	7,714
3	8	一般国道8号	(越前市葛岡町)	71011	平日	昼	2,562	2,266	1,611	1,648	1,719	1,610	1,700	1,538	1,625	2,093	2,653	2,472	23,497
						夜	2,013	1,363	1,369	1,143	1,067	681	584	455	479	456	392	699	10,701
					休日	昼	882	1,184	1,278	1,587	1,942	1,971	2,195	2,046	2,245	1,962	2,090	1,799	21,181
						夜	1,275	1,138	1,164	946	683	521	383	350	297	234	286	437	7,714
3	8	一般国道8号	越前市小野谷町	1012	平日	昼	2,577	1,802	1,278	1,259	1,373	1,013	1,245	1,292	1,445	1,501	1,988	1,718	18,491
						夜	734	985	1,032	1,184	1,313	1,319	1,394	1,481	1,657	1,635	1,409	1,186	15,329
					休日	昼	1,385	1,151	868	794	786	627	714	773	789	847	1,090	902	10,726
						夜	412	498	584	600	606	625	726	705	801	821	748	630	7,756
3	8	一般国道8号	越前市春日野町	1014	平日	昼	1,050	648	755	804	659	607	675	725	570	739	809	769	8,810
						夜	471	526	581	631	577	659	698	732	831	840	740	649	7,935

平成17年度道路交通センサス 一般交通量調査 時間別交通量

道路種別	路線名		観測地点名		調区	観測区	昼間自動車類時間別交通量(台/時)												12 自時 動間 車交 類通 量 (台)	
	路線番号	路線名	市	区			丁目	7:00 ~	8:00 ~	9:00 ~	10:00 ~	11:00 ~	12:00 ~	13:00 ~	14:00 ~	15:00 ~	16:00 ~	17:00 ~		18:00 ~
								8:00	9:00	10:00	11:00	12:00	13:00	14:00	15:00	16:00	17:00	18:00		19:00
								夜間自動車類時間別交通量(台/時)												
								19:00 ~	20:00 ~	21:00 ~	22:00 ~	23:00 ~	0:00 ~	1:00 ~	2:00 ~	3:00 ~	4:00 ~	5:00 ~		6:00 ~
3	8	一般国道8号	南条郡南越前町大良	1015	平日	昼	744	493	601	715	652	605	626	704	610	628	724	603	7,705	
						夜	530	519	535	446	443	394	440	407	360	350	357	456	5,237	
						休日	昼	484	529	658	716	872	748	869	945	1,071	1,042	1,045	727	9,706
							夜	602	525	522	470	434	359	324	330	142	161	205	266	4,340
3	8	一般国道8号	敦賀市赤崎	1016	平日	昼	926	819	755	1,015	826	755	779	858	886	856	950	774	10,199	
						休日	昼	499	641	712	779	834	834	865	912	989	972	835	634	9,506
3	8	一般国道8号	敦賀市田結	1017	平日	昼	562	498	455	458	515	421	480	517	555	527	620	591	6,199	
						休日	昼	465	500	481	451	447	440	349	330	333	276	305	369	4,746
							夜	268	334	355	468	526	502	535	563	559	571	572	499	5,752
							夜	531	519	532	505	523	369	318	241	117	109	109	179	4,052
3	8	一般国道8号	敦賀市河原町	1018	平日	昼	983	874	789	875	849	755	865	888	982	998	1,112	809	10,779	
						休日	昼	503	699	721	834	839	836	833	920	985	989	858	664	9,681
3	8	一般国道8号	敦賀市吉河	1019	平日	昼	1,311	1,344	1,108	1,254	1,255	1,116	1,161	1,217	1,394	1,378	1,586	1,172	15,296	
						休日	昼	738	1,035	1,102	1,220	1,242	1,208	1,268	1,289	1,496	1,515	1,371	1,054	14,538
3	8	一般国道8号	敦賀市岡山町1丁目	1020	平日	昼	1,514	1,547	1,344	1,381	1,356	1,285	1,307	1,381	1,535	1,549	1,741	1,781	17,721	
						休日	昼	756	1,072	1,203	1,258	1,244	1,220	1,319	1,336	1,492	1,583	1,519	1,295	15,297
3	8	一般国道8号	敦賀市道口	1021	平日	昼	924	951	935	958	1,036	949	1,028	935	986	958	962	900	11,522	
						休日	昼	817	649	689	579	596	563	485	430	479	463	459	549	6,758
							夜	456	706	828	948	1,017	1,085	1,034	1,093	1,153	1,096	985	816	11,217
							夜	733	677	619	553	479	415	353	314	242	226	272	315	5,198
3	8	一般国道8号	敦賀市新道	1022	平日	昼	299	230	211	321	428	325	384	350	386	358	323	317	3,932	
						休日	昼	287	206	191	195	205	187	179	233	188	247	258	240	2,616
							夜	160	118	324	413	423	270	468	482	456	420	341	246	4,121
							夜	176	198	173	167	185	123	110	126	48	39	67	129	1,541
3	8	一般国道8号	敦賀市金ヶ崎町	11017	平日	昼	368	356	275	297	304	200	220	242	302	286	355	285	3,490	
						休日	昼	164	216	246	279	311	314	294	317	362	345	328	199	3,375
3	8	一般国道8号	敦賀市本町1丁目	11018	平日	昼	719	930	838	846	949	800	883	854	882	893	1,004	878	10,476	
						休日	昼	690	564	436	374	291	268	200	188	91	97	99	251	3,549
							夜	278	410	536	663	723	706	774	770	760	610	819	633	7,682
							夜	475	350	363	324	224	145	106	99	193	82	111	154	2,626
3	8	一般国道8号	敦賀市布田町	11019	平日	昼	898	973	910	891	873	851	827	825	915	847	947	843	10,600	
						休日	昼	373	586	729	800	830	840	843	887	926	887	814	688	9,203
3	27	一般国道27号	敦賀市古田刈	1023	平日	昼	1,828	1,923	1,583	1,539	1,585	1,619	1,593	1,604	1,738	1,716	1,949	1,698	20,375	
						休日	昼	897	1,280	1,350	1,541	1,630	1,688	1,875	1,858	1,752	1,878	1,631	1,265	18,645
3	27	一般国道27号	敦賀市萩野町	1024	平日	昼	1,754	1,560	1,263	1,284	1,223	1,029	1,212	1,244	1,280	1,400	1,753	1,488	16,490	
						休日	昼	1,130	789	639	454	380	272	252	226	182	215	293	667	5,499
							夜	853	975	1,120	1,310	1,357	1,333	1,388	1,548	1,575	1,655	1,659	1,180	15,953
							夜	1,018	759	634	495	341	255	187	137	157	215	272	494	4,964
3	27	一般国道27号	三方郡美浜町佐田	1025	平日	昼	1,351	1,156	859	841	784	784	733	760	860	902	1,155	1,020	11,205	
						休日	昼	797	595	401	326	206	168	149	113	99	110	178	500	3,642
							夜	554	677	773	831	837	796	961	937	950	966	823	659	9,764
							夜	506	406	357	260	186	155	99	70	99	80	145	278	2,641
3	27	一般国道27号	三方上中郡若狭町能登野	1026	平日	昼	967	823	742	754	771	690	810	812	842	788	921	904	9,824	
						休日	昼	439	598	642	843	762	651	768	896	879	903	867	642	8,890

平成17年度道路交通センサス 一般交通量調査 時間別交通量

道路 種類 別	路線名		観測地点名	調区 査間 単番 位号	観 測 区 分	昼間自動車類時間別交通量(台/時)												12 自時 動間 車交 類通 量 (台)	
	路 線 番 号	路 線 名	市 区 郡 町 字			7:00 ~ 8:00	8:00 ~ 9:00	9:00 ~ 10:00	10:00 ~ 11:00	11:00 ~ 12:00	12:00 ~ 13:00	13:00 ~ 14:00	14:00 ~ 15:00	15:00 ~ 16:00	16:00 ~ 17:00	17:00 ~ 18:00	18:00 ~ 19:00		
						夜間自動車類時間別交通量(台/時)													
						19:00 ~ 20:00	20:00 ~ 21:00	21:00 ~ 22:00	22:00 ~ 23:00	23:00 ~ 0:00	0:00 ~ 1:00	1:00 ~ 2:00	2:00 ~ 3:00	3:00 ~ 4:00	4:00 ~ 5:00	5:00 ~ 6:00	6:00 ~ 7:00		
						1	2	3	4	5	6	7	8	9	10	11	12		
3	27	一般国道27号	三方上中郡若狭町井ノ口	1027	平日	昼	936	857	883	910	959	867	943	971	990	1,052	1,093	1,085	11,546
						夜	847	671	490	404	314	260	246	231	257	262	319	590	4,891
					休日	昼	579	723	862	1,035	1,034	961	1,062	1,081	1,196	1,240	1,088	852	11,713
						夜	710	606	518	425	314	292	194	184	171	200	240	359	4,213
3	27	一般国道27号	小浜市伏原	1028	平日	昼	1,465	1,226	1,098	1,090	1,053	1,025	1,135	1,146	1,165	1,272	1,318	1,212	14,205
						夜	894	732	510	434	340	239	253	219	240	238	301	567	4,967
					休日	昼	603	792	825	1,033	960	1,018	1,021	1,117	1,192	1,238	1,040	889	11,728
						夜	666	584	466	403	329	255	202	191	154	197	235	321	4,003
3	27	一般国道27号	小浜市加斗	1029	平日	昼	1,575	1,080	949	968	914	921	1,040	1,011	1,048	1,142	1,271	1,307	13,226
						夜	621	808	833	1,025	982	1,028	1,013	1,160	1,239	1,157	1,018	797	11,681
					休日	昼	1,355	1,075	946	1,005	998	965	1,052	980	1,003	1,120	1,369	1,187	13,055
						夜	845	658	563	406	312	264	243	232	243	206	288	460	4,720
3	27	一般国道27号	(大飯郡高浜町車持)	71030	平日	昼	549	668	789	1,007	987	1,003	1,083	1,169	1,196	1,121	976	708	11,256
						夜	607	509	386	353	243	226	206	148	158	175	185	261	3,457
					休日	昼	1,355	1,075	946	1,005	998	965	1,052	980	1,003	1,120	1,369	1,187	13,055
						夜	845	658	563	406	312	264	243	232	243	206	288	460	4,720
3	27	一般国道27号	大飯郡高浜町紫水ヶ丘	1031	平日	昼	549	668	789	1,007	987	1,003	1,083	1,169	1,196	1,121	976	708	11,256
						夜	607	509	386	353	243	226	206	148	158	175	185	261	3,457
					休日	昼	1,355	1,075	946	1,005	998	965	1,052	980	1,003	1,120	1,369	1,187	13,055
						夜	845	658	563	406	312	264	243	232	243	206	288	460	4,720
3	27	一般国道27号	大飯郡高浜町日置	1032	平日	昼	1,184	899	850	935	884	823	886	905	909	945	1,211	1,041	11,472
						夜	482	589	825	939	917	921	1,033	1,084	1,095	1,060	870	670	10,485
					休日	昼	482	589	825	939	917	921	1,033	1,084	1,095	1,060	870	670	10,485
						夜	481	465	325	293	227	178	166	141	142	168	173	254	3,013
3	27	一般国道27号	三方郡美浜町山本	11025	平日	昼	834	823	689	710	671	549	683	708	722	752	910	781	8,832
						夜	569	397	315	246	185	126	121	94	79	86	139	314	2,671
					休日	昼	424	502	584	656	726	699	771	877	867	928	930	640	8,604
						夜	534	446	356	270	174	120	87	72	77	104	137	264	2,641
3	157	一般国道157号	勝山市北谷町	31034	平日	昼	67	66	81	81	97	67	85	97	94	83	89	63	970
						夜	58	70	75	111	150	146	160	196	219	172	145	85	1,587
					休日	昼	105	172	167	172	183	129	170	196	187	194	166	96	1,937
						夜	86	54	25	29	24	9	16	5	12	8	19	40	327
3	157	一般国道157号	勝山市村岡町栃神谷	1034	平日	昼	81	101	146	169	165	162	208	221	244	238	174	113	2,022
						夜	84	48	43	37	29	12	10	10	9	9	19	57	367
					休日	昼	154	200	180	217	203	214	217	240	238	235	240	169	2,507
						夜	104	134	171	208	213	194	237	282	268	267	217	172	2,467
3	157	一般国道157号	勝山市昭和町2丁目	1036	平日	昼	1,128	1,322	910	814	856	755	854	898	876	876	1,109	1,130	11,528
						夜	375	585	650	835	807	715	919	939	1,003	1,097	980	725	9,630
					休日	昼	1,196	1,277	818	836	802	755	843	976	867	999	1,391	1,004	11,764
						夜	318	544	782	890	881	785	908	944	1,050	1,059	974	796	9,931
3	157	一般国道157号	大野市月美町	1038	平日	昼	544	490	382	408	386	379	384	401	453	475	574	528	5,404
						夜	153	292	324	483	499	449	574	570	613	638	522	427	5,544
					休日	昼	313	225	147	129	133	126	142	137	147	226	316	200	2,241
						夜	105	181	155	186	158	143	150	173	130	199	200	138	1,918

平成17年度道路交通センサス 一般交通量調査 時間別交通量

道路 種 別	路 線 番 号	路 線 名	観 測 地 点 名 市 区 丁 目 郡 町 字	調 区 査 間 単 番 位 号	観 測 区 分	昼 間 自 動 車 類 時 間 別 交 通 量 (台/時)												12 自 時 間 車 交 類 通 量 (台)	
						7:00 ～ 8:00	8:00 ～ 9:00	9:00 ～ 10:00	10:00 ～ 11:00	11:00 ～ 12:00	12:00 ～ 13:00	13:00 ～ 14:00	14:00 ～ 15:00	15:00 ～ 16:00	16:00 ～ 17:00	17:00 ～ 18:00	18:00 ～ 19:00		
						夜 間 自 動 車 類 時 間 別 交 通 量 (台/時)													
						19:00 ～ 20:00	20:00 ～ 21:00	21:00 ～ 22:00	22:00 ～ 23:00	23:00 ～ 0:00	0:00 ～ 1:00	1:00 ～ 2:00	2:00 ～ 3:00	3:00 ～ 4:00	4:00 ～ 5:00	5:00 ～ 6:00	6:00 ～ 7:00		
		1	2	3	4	5	6	7	8	9	10	11	12						
3	157	一般国道157号	大野市下若生子	1040	平日	昼	175	102	73	86	85	48	81	108	89	114	108	18	1,087
						休日	昼	31	30	29	25	20	21	36	33	27	41	24	9
3	157	一般国道157号	大野市温見	51041	平日	昼													
						休日	昼												
3	158	一般国道158号	福井市和田東町	1042	平日	昼	2,262	1,980	2,064	1,797	1,686	1,461	1,816	1,577	1,530	1,511	2,276	1,832	21,792
						休日	昼	665	1,000	1,151	1,284	1,213	1,288	1,322	1,460	1,433	1,682	1,532	1,454
3	158	一般国道158号	福井市宿布町	1043	平日	昼	1,435	1,052	867	819	758	710	819	839	873	911	1,246	1,085	11,414
						休日	昼	532	915	1,024	1,010	941	903	934	1,126	1,123	1,240	1,224	1,006
3	158	一般国道158号	福井市大宮町	1044	平日	昼	1,953	1,446	1,053	925	893	803	930	956	968	1,046	1,475	1,328	13,776
						休日	昼	541	752	802	835	776	722	869	853	944	1,074	1,033	814
3	158	一般国道158号	大野市下丁	1045	平日	昼	795	591	499	413	425	386	446	443	475	503	696	731	6,403
						休日	昼	259	375	359	387	392	380	477	421	457	558	473	382
3	158	一般国道158号	大野市犬山	1046	平日	昼	911	857	660	671	586	581	654	718	680	769	982	862	8,931
						夜	642	394	297	218	119	66	39	40	36	111	619	2,624	
						休日	昼	189	437	456	474	445	527	521	423	598	578	645	439
3	158	一般国道158号	大野市菖蒲池	1047	平日	昼	388	326	229	220	269	229	258	250	274	305	395	312	3,455
						夜	135	199	180	197	188	211	284	256	238	293	250	174	2,605
						休日	昼	334	253	233	217	256	207	248	268	265	285	365	228
3	158	一般国道158号	大野市下山	1049	平日	昼	199	151	150	181	199	145	197	197	179	204	251	139	2,192
						休日	昼	110	118	139	112	146	143	167	158	199	196	164	139
3	158	一般国道158号	大野市東市布	1050	平日	昼	75	73	97	127	154	129	103	126	130	160	111	91	1,376
						夜	42	43	42	33	31	30	24	22	31	25	29	44	396
						休日	昼	60	62	86	95	106	111	115	115	126	146	139	91
3	158	一般国道158号BP (油坂峠道路)		31049	平日	昼	94	96	134	105	128	101	89	96	95	138	97	91	1,264
						夜	86	95	140	132	142	114	177	141	157	213	203	136	1,736
						休日	昼	245	282	409	367	367	338	456	427	467	478	415	378
3	158	一般国道158号	大野市牛ヶ原	11045	平日	昼	636	621	500	482	423	408	453	472	489	543	651	649	6,327
						休日	昼	245	282	409	367	367	338	456	427	467	478	415	378
3	158	一般国道158号	大野市	41001	平日	昼	7	4	3	9	9	11	5	2	3	6	13	4	76
						休日	昼	42	46	64	75	61	65	59	54	48	76	46	22
3	158	一般国道158号	福井市	41004	平日	昼	266	205	174	142	146	147	160	148	133	138	215	125	1,999
						休日	昼	67	93	120	108	135	116	142	108	119	143	129	91
3	161	一般国道161号	敦賀市山中	1051	平日	昼	193	170	231	274	274	278	297	256	287	327	350	360	3,297
						夜	277	259	290	289	300	292	301	208	256	214	190	184	3,060
						休日	昼	127	218	279	342	346	338	341	354	414	429	396	358
3	162	一般国道162号	大飯郡おおい町 名田庄納田終	1052	平日	昼	41	38	53	48	66	60	54	59	67	78	67	53	684
						夜	42	23	15	21	12	7	7	6	11	18	14	26	202
						休日	昼	58	69	90	97	102	92	97	129	116	142	145	135
3	162	一般国道162号	大飯郡おおい町名田庄井上	1053	平日	昼	147	156	119	139	139	122	131	130	135	166	221	132	1,737
						夜	47	54	32	22	18	12	12	11	15	14	16	28	281
						休日	昼	83	97	153	133	162	107	147	157	161	164	180	137

平成17年度道路交通センサス 一般交通量調査 時間別交通量

道路種類別	路線番号	路線名	観測地点名 市区丁目 郡町字	調区 査間 単番 位号	観測 区 分	昼間自動車類時間別交通量(台/時)												12 自時 動間 車交 類通 量 (台)	
						7:00 ~ 8:00	8:00 ~ 9:00	9:00 ~ 10:00	10:00 ~ 11:00	11:00 ~ 12:00	12:00 ~ 13:00	13:00 ~ 14:00	14:00 ~ 15:00	15:00 ~ 16:00	16:00 ~ 17:00	17:00 ~ 18:00	18:00 ~ 19:00		
						夜間自動車類時間別交通量(台/時)													
						19:00 ~ 20:00	20:00 ~ 21:00	21:00 ~ 22:00	22:00 ~ 23:00	23:00 ~ 0:00	0:00 ~ 1:00	1:00 ~ 2:00	2:00 ~ 3:00	3:00 ~ 4:00	4:00 ~ 5:00	5:00 ~ 6:00	6:00 ~ 7:00		
3	162	一般国道162号	大飯郡おおい町名田庄三重	1054	平日	昼	378	295	221	218	259	173	237	238	250	257	382	300	3,208
						休日	昼	109	185	223	272	261	210	248	224	263	301	328	226
3	162	一般国道162号	小浜市相生	1055	平日	昼	627	416	312	286	330	223	308	307	335	330	502	468	4,444
						休日	昼	152	244	270	325	298	276	345	316	369	386	436	286
3	162	一般国道162号	小浜市大手	1056	平日	昼	290	391	412	554	526	536	544	493	462	487	607	496	5,798
						休日	昼	139	256	322	416	369	421	416	456	400	422	459	342
3	162	一般国道162号	小浜市甲ヶ崎	1057	平日	昼	329	406	270	236	253	274	246	282	255	331	353	258	3,493
						休日	昼	90	198	200	217	221	251	192	216	301	296	204	163
3	162	一般国道162号	小浜市阿納	1058	平日	昼	109	86	53	47	46	45	55	60	42	54	72	48	717
						休日	昼	34	82	71	72	57	76	70	65	121	74	43	42
3	162	一般国道162号	三方上中郡若狭町食見	1059	平日	昼	41	43	42	42	48	41	21	39	37	27	20	20	421
						休日	昼	24	28	37	32	44	36	36	45	44	41	28	9
3	162	一般国道162号	三方上中郡若狭町鳥浜	1060	平日	昼	393	386	304	316	290	296	314	353	324	289	383	272	3,920
						休日	昼	133	238	273	299	331	243	272	288	298	296	245	129
3	303	一般国道303号	三方上中郡若狭町熊川	1061	平日	昼	380	382	497	588	508	429	456	527	553	524	504	416	5,764
						夜	355	251	246	159	134	114	130	91	123	188	173	278	2,242
3	305	一般国道305号	あわら市吉崎	1062	休日	昼	173	277	329	342	430	556	730	809	847	762	756	1,007	7,018
						夜	946	964	955	797	555	430	338	235	187	151	108	92	5,758
3	305	一般国道305号	あわら市小牧	1062	平日	昼	160	169	174	210	181	159	162	182	225	247	144	90	2,103
						夜	64	39	42	25	15	16	12	6	6	10	18	88	341
3	305	一般国道305号	あわら市小牧	1063	休日	昼	71	115	149	271	238	184	282	263	295	268	206	104	2,446
						夜	70	55	46	27	23	11	2	4	9	11	16	33	307
3	305	一般国道305号	坂井市三国町加戸	1064	平日	昼	310	291	261	308	257	245	265	292	318	311	286	183	3,327
						休日	昼	110	160	188	283	248	197	268	300	284	314	251	119
3	305	一般国道305号	坂井市三国町加戸	1064	平日	昼	277	320	241	226	284	252	321	282	312	314	364	263	3,456
						休日	昼	94	119	135	212	179	190	231	265	262	271	206	149
3	305	一般国道305号	坂井市三国町三国東	1065	平日	昼	1,317	1,263	866	1,018	1,037	988	1,080	1,092	950	1,115	1,386	1,274	13,386
						休日	昼	505	760	705	918	742	773	879	904	967	879	870	699
3	305	一般国道305号	坂井市三国町黒目	1066	平日	昼	416	306	182	227	238	203	179	211	214	225	344	228	2,973
						休日	昼	118	149	186	182	237	189	221	256	251	237	198	138
3	305	一般国道305号	福井市川尻町	1067	平日	昼	822	535	360	376	376	332	436	432	425	451	525	491	5,561
						休日	昼	264	456	462	525	531	548	733	676	624	683	641	429
3	305	一般国道305号	福井市糸崎町	1068	平日	昼	405	277	231	216	244	178	252	323	282	255	308	304	3,275
						休日	昼	216	276	324	362	373	394	536	469	504	489	404	262
3	305	一般国道305号	福井市大味町	1069	平日	昼	281	111	116	111	171	130	179	177	190	137	198	162	1,963
						休日	昼	148	182	153	210	247	246	346	339	344	304	201	180
3	305	一般国道305号	丹生郡越前町梅浦	1070	平日	昼	164	136	138	142	173	144	205	201	190	184	178	125	1,980
						休日	昼	82	118	135	183	231	239	283	308	305	281	193	115
3	305	一般国道305号	丹生郡越前町梅浦	1071	平日	昼	299	233	243	205	276	227	286	264	236	205	310	207	2,991
						休日	昼	104	175	259	251	261	281	357	371	390	321	288	155
3	305	一般国道305号	丹生郡越前町米ノ	1072	平日	昼	112	104	104	166	116	139	199	154	150	124	121	92	1,581
						休日	昼	80	119	135	200	156	217	245	288	280	217	178	124
3	305	一般国道305号	南条郡南越前町今泉	1073	平日	昼	275	193	183	158	189	180	202	190	192	188	312	171	2,433
						休日	昼	112	165	194	233	270	276	306	329	333	313	279	198

平成17年度道路交通センサス 一般交通量調査 時間別交通量

道路 種類 別	路線名		観測地点名		調区 査間 単番 位号	観 測 区 分	昼間自動車類時間別交通量(台/時)												12 自時 動間 車交 類通 量 (台)											
	路 線 番 号	路 線 名	市 区 郡 町 字	7:00 ~ 8:00			8:00 ~ 9:00	9:00 ~ 10:00	10:00 ~ 11:00	11:00 ~ 12:00	12:00 ~ 13:00	13:00 ~ 14:00	14:00 ~ 15:00	15:00 ~ 16:00	16:00 ~ 17:00	17:00 ~ 18:00	18:00 ~ 19:00													
																		夜間自動車類時間別交通量(台/時)												
																		19:00 ~ 20:00		20:00 ~ 21:00	21:00 ~ 22:00	22:00 ~ 23:00	23:00 ~ 0:00	0:00 ~ 1:00	1:00 ~ 2:00	2:00 ~ 3:00	3:00 ~ 4:00	4:00 ~ 5:00	5:00 ~ 6:00	6:00 ~ 7:00
1	2	3	4	5	6	7	8	9	10	11	12																			
3	305	一般国道305号	南条郡南越前町大谷	1074	平日	昼	11	20	27	20	45	30	51	36	24	22	23	9	318											
						休日	昼	21	27	45	60	85	68	82	106	81	86	44	24	24	729									
3	305	一般国道305号	南条郡南越前町	41002	平日	昼	54	55	53	35	22	59	47	39	42	50	51	36	543											
						休日	昼	9	23	26	36	23	34	30	35	24	50	34	18	342										
3	305	一般国道305号	南条郡南越前町	51075	平日	昼																								
						休日	昼																							
3	305	一般国道305号	南条郡南越前町別所	1075	平日	昼	54	55	53	35	22	59	47	39	42	50	51	36	543											
						休日	昼	9	23	26	36	23	34	30	35	24	50	34	18	342										
3	305	一般国道305号	南条郡南越前町	41003	平日	昼	1,074	843	730	692	688	577	691	702	726	766	986	897	9,372											
						休日	昼	292	455	644	714	672	631	705	755	780	857	843	671	8,019										
3	305	一般国道305号	福井市	41005	平日	昼	266	205	174	142	146	147	160	148	133	138	215	142	1,999											
						休日	昼	67	93	120	108	135	116	142	108	119	143	129	91	1,371										
3	364	一般国道364号	福井市高田町	1076	平日	昼	153	105	91	112	89	51	84	120	64	100	111	56	1,136											
						休日	昼	19	35	45	41	62	62	72	55	52	36	27	23	529										
3	364	一般国道364号	(吉田郡永平寺町志比)	71077	平日	昼	153	105	91	112	89	51	84	120	64	100	111	56	1,136											
						休日	昼	19	35	45	41	62	62	72	55	52	36	27	23	529										
3	364	一般国道364号	吉田郡永平寺町市野々	1078	平日	昼	167	171	170	223	252	202	226	245	214	240	142	102	2,354											
						休日	昼	91	143	167	243	189	276	312	280	300	160	80	2,519											
3	364	一般国道364号	吉田郡永平寺町諏訪間	1079	平日	昼	329	310	183	239	161	187	214	165	174	246	249	195	2,652											
						休日	昼	214	344	334	397	405	360	399	429	425	440	405	374	4,526										
3	364	一般国道364号	坂井市丸岡町上久米田	1080	平日	昼	174	112	147	161	165	137	139	215	176	133	98	75	1,732											
						休日	昼	22	48	63	85	82	60	85	93	112	106	88	50	894										
3	364	一般国道364号	坂井市丸岡町山竹田	1081	平日	昼	52	52	64	68	73	95	84	116	100	94	75	43	916											
						夜	24	21	20	16	11	7	5	6	3	6	2	21	142											
						休日	昼	4	12	26	36	28	36	38	44	48	41	28	11	352										
3	364	一般国道364号	吉田郡永平寺町諏訪間	11095	平日	夜	10	4	5	3	1	4	4	7	1	0	1	9	49											
						昼	853	618	497	463	356	418	385	405	440	497	574	666	6,172											
						休日	昼	259	419	430	445	448	447	589	503	515	585	572	439	5,651										
3	365	一般国道365号	丹生郡越前町四ツ杉	1082	平日	昼	786	442	336	374	394	394	418	366	460	435	681	486	5,572											
						休日	昼	144	276	295	379	306	352	394	417	449	539	523	305	4,379										
3	365	一般国道365号	丹生郡越前町江波	1083	平日	昼	835	548	449	379	375	384	449	441	484	473	743	555	6,115											
						休日	昼	183	327	367	402	367	352	460	486	492	489	548	373	4,846										
3	365	一般国道365号	越前市北山町	1084	平日	昼	831	539	356	310	297	262	344	343	358	439	683	527	5,289											
						休日	昼	140	264	241	278	349	262	342	372	414	363	436	347	3,808										
3	365	一般国道365号	越前市京町2丁目	1085	平日	昼	1,147	1,085	1,038	1,047	1,124	978	1,143	1,126	1,145	1,222	1,308	1,248	13,611											
						休日	昼	371	702	764	951	1,067	997	1,109	1,215	1,088	1,217	1,123	931	11,535										
3	365	一般国道365号	南条郡南越前町上平吹	1086	平日	昼	1,074	843	730	692	688	577	691	702	726	766	986	897	9,372											
						休日	昼	292	455	644	714	672	631	705	755	780	857	843	671	8,019										
3	365	一般国道365号	南条郡南越前町今庄	1087	平日	昼	675	465	482	520	435	428	487	443	511	585	594	423	6,048											
						休日	昼	124	228	275	308	347	282	314	304	347	375	344	278	3,526										
3	365	一般国道365号	南条郡南越前町上板取	1088	平日	昼	28	47	65	71	66	76	63	64	74	56	39	36	685											
						夜	26	30	30	21	10	21	24	39	34	24	20	23	302											
						休日	昼	27	49	58	79	105	83	110	97	114	131	117	92	1,062										
						夜	69	40	36	32	31	22	17	14	17	9	7	4	298											

平成17年度道路交通センサス 一般交通量調査 時間別交通量

道路種別	路線名		観測地点名 市区丁目 郡町字	調区 査間 単番 位号	観測 区 分	昼間自動車類時間別交通量(台/時)												12 自時 動間 車交 類通 量 (台)	
	路線 番号	路線名				7:00 ~ 8:00	8:00 ~ 9:00	9:00 ~ 10:00	10:00 ~ 11:00	11:00 ~ 12:00	12:00 ~ 13:00	13:00 ~ 14:00	14:00 ~ 15:00	15:00 ~ 16:00	16:00 ~ 17:00	17:00 ~ 18:00	18:00 ~ 19:00		
						夜間自動車類時間別交通量(台/時)													
						19:00 ~ 20:00	20:00 ~ 21:00	21:00 ~ 22:00	22:00 ~ 23:00	23:00 ~ 0:00	0:00 ~ 1:00	1:00 ~ 2:00	2:00 ~ 3:00	3:00 ~ 4:00	4:00 ~ 5:00	5:00 ~ 6:00	6:00 ~ 7:00		
						1	2	3	4	5	6	7	8	9	10	11	12		
3	416	一般国道416号	福井市小野町	1089	平日	昼	918	679	377	373	392	335	413	347	333	358	646	484	5,655
						休日	昼	271	478	432	431	495	459	588	578	568	590	576	442
3	416	一般国道416号	福井市天菅生町	1090	平日	昼	1,300	876	534	441	518	527	558	478	683	617	987	773	8,292
						休日	昼	555	782	762	669	638	562	919	1,067	1,117	1,050	1,096	598
3	416	一般国道416号	福井市三ツ屋町	1091	平日	昼	2,667	2,428	1,556	1,400	1,462	1,264	1,653	1,292	1,504	1,613	2,115	1,970	20,924
						休日	昼	442	615	551	665	589	580	724	600	775	765	787	636
3	416	一般国道416号	福井市二の宮3丁目	1092	平日	昼	846	1,082	1,005	1,038	1,040	1,053	1,075	1,105	1,121	1,148	1,216	1,178	12,907
						休日	昼	465	697	803	919	1,068	1,070	1,143	1,244	1,157	1,171	1,211	1,117
3	416	一般国道416号	福井市新保町	1093	平日	昼	1,465	1,626	1,133	1,161	1,187	1,184	1,192	1,222	1,480	1,396	1,584	1,665	16,295
						休日	昼	400	826	841	1,046	1,087	1,073	1,017	1,142	1,308	1,191	1,272	1,063
3	416	一般国道416号	吉田郡永平寺町 松岡春日1丁目	1094	平日	昼	956	1,140	812	683	693	668	732	752	747	772	962	971	9,888
						休日	昼	449	575	681	667	710	675	767	809	826	937	939	685
3	416	一般国道416号	吉田郡永平寺町飯島	1095	平日	昼	1,494	990	764	702	680	638	708	689	728	805	1,066	1,024	10,288
						休日	昼	430	512	556	583	529	526	648	647	665	753	718	569
3	416	一般国道416号	勝山市荒土町堀名	1096	平日	昼	946	826	663	620	645	590	681	640	705	718	841	816	8,691
						休日	昼	463	688	908	568	809	755	910	959	959	1,100	922	656
3	416	一般国道416号	勝山市野向町竜谷	1097	平日	昼	79	79	55	40	50	54	54	46	46	52	63	61	679
						休日	昼	41	50	50	54	45	56	50	38	57	66	59	56
3	416	一般国道416号	勝山市	51097	平日	昼													
						休日	昼												
3	416	一般国道416号	福井市江上町	11090	平日	昼	706	743	336	300	274	305	313	316	312	381	522	435	4,943
						休日	昼												
3	416	一般国道416号	吉田郡永平寺町松岡吉野	11094	平日	昼	1,355	740	690	669	602	600	693	565	709	679	932	865	9,099
						休日	昼	259	347	449	298	474	461	402	488	392	539	404	337
3	417	一般国道417号	今立群池田町	51098	平日	昼													
						休日	昼												
3	417	一般国道417号	今立郡池田町月ヶ瀬	1098	平日	昼	64	70	55	46	50	49	57	72	75	35	80	29	682
						休日	昼	25	83	93	29	95	51	90	72	144	79	86	53
3	417	一般国道417号	越前市大平町	1099	平日	昼	205	153	109	102	113	102	109	106	111	107	152	134	1,503
						休日	昼	69	102	121	113	130	114	149	153	170	177	145	112
3	417	一般国道417号	越前市粟田部町	1100	平日	昼	419	343	264	293	357	334	315	316	350	361	468	373	4,193
						休日	昼	156	236	225	252	315	283	355	354	358	393	381	257
3	417	一般国道417号	鯖江市柳町3丁目	1101	平日	昼	674	832	518	654	594	564	551	603	583	650	971	868	8,062
						休日	昼	178	391	371	523	458	324	470	519	555	587	557	486
3	417	一般国道417号	鯖江市三六町1丁目	1102	平日	昼	914	929	857	867	797	771	780	678	725	1,069	1,125	1,135	10,647
						休日	昼	248	491	624	717	683	648	806	842	849	928	852	761
3	417	一般国道417号	(鯖江市糺町)	71103	平日	昼	914	929	857	867	797	771	780	678	725	1,069	1,125	1,135	10,647
						休日	昼	248	491	624	717	683	648	806	842	849	928	852	761
3	417	一般国道417号	丹生郡越前町菜原	1104	平日	昼	592	398	268	270	293	227	310	313	285	321	454	404	4,135
						休日	昼	111	233	217	246	192	248	262	294	331	314	318	242
3	417	一般国道417号	丹生郡越前町菜原	41104	平日	昼	91	69	77	72	70	47	60	66	50	68	70	30	770
						休日	昼	27	42	59	38	38	37	33	50	67	52	43	41
3	476	一般国道476号	大野市日吉町	1105	平日	昼	243	199	274	289	262	261	262	255	257	301	350	296	3,249
						休日	昼	112	215	237	247	261	220	232	216	250	299	251	179

平成17年度道路交通センサス 一般交通量調査 時間別交通量

道路 種 別	路 線 名		観 測 地 点 名		調 区 査 間 単 番 位 号	観 測 区 分	昼 間 自 動 車 類 時 間 別 交 通 量 (台/時)												12 自 時 動 間 車 交 類 通 量 (台)											
	路 線 番 号	路 線 名	市 区 丁 郡 町 字	7:00 ~ 8:00			8:00 ~ 9:00	9:00 ~ 10:00	10:00 ~ 11:00	11:00 ~ 12:00	12:00 ~ 13:00	13:00 ~ 14:00	14:00 ~ 15:00	15:00 ~ 16:00	16:00 ~ 17:00	17:00 ~ 18:00	18:00 ~ 19:00													
																		夜 間 自 動 車 類 時 間 別 交 通 量 (台/時)												
																		19:00 ~ 20:00		20:00 ~ 21:00	21:00 ~ 22:00	22:00 ~ 23:00	23:00 ~ 0:00	0:00 ~ 1:00	1:00 ~ 2:00	2:00 ~ 3:00	3:00 ~ 4:00	4:00 ~ 5:00	5:00 ~ 6:00	6:00 ~ 7:00
1	2	3	4	5	6	7	8	9	10	11	12																			
3	476	一般国道476号	福井市小当見町	1106	平日	昼	91	69	77	72	70	47	60	66	50	68	70	30	770											
					休日	昼	27	42	59	38	38	37	33	50	67	52	43	41	527											
3	476	一般国道476号	今立郡池田町野尻	1107	平日	昼	266	205	174	142	146	147	160	148	133	138	215	125	1,999											
					休日	昼	67	93	120	108	135	116	142	108	119	143	129	91	1,371											
3	476	一般国道476号	南条郡南越前町	51107	平日	昼																								
					休日	昼																								
3	476	一般国道476号	南条郡南越前町久喜	1108	平日	昼	133	94	77	59	77	45	66	45	67	77	95	58	893											
					休日	昼	38	62	75	86	48	69	48	70	54	71	60	57	738											
3	476	一般国道476号	敦賀市樫曲	1109	平日	昼	296	267	201	213	248	174	247	226	264	251	282	166	2,835											
					休日	昼	69	79	134	98	102	83	109	84	95	134	146	105	1,238											
3	476	一般国道476号	敦賀市天筒町	1110	平日	昼	299	300	235	183	207	213	239	202	226	227	362	236	2,929											
					休日	昼	118	108	151	183	130	165	158	171	180	186	195	153	1,898											
4	1	小浜綾部線	大飯郡おおい町岡安	4001	平日	昼	297	301	200	171	171	131	174	208	208	215	231	173	2,480											
					休日	昼	55	90	102	113	138	128	164	176	186	192	179	116	1,639											
4	1	小浜綾部線	(大飯郡おおい町安川)	64002	平日	昼	111	68	67	79	82	56	89	83	93	88	111	68	995											
					休日	昼	31	49	67	70	77	67	69	75	109	89	87	53	843											
4	1	小浜綾部線	大飯郡おおい町	34002	平日	昼	44	36	46	45	43	35	39	34	43	40	45	19	469											
					休日	昼	46	48	57	61	80	75	124	112	130	115	125	68	1,041											
4	2	武生美山線	越前市北府本町	4003	平日	昼	848	884	767	757	784	740	819	788	898	855	986	912	10,038											
					休日	昼	314	515	618	733	723	647	707	858	886	931	856	725	8,513											
4	2	武生美山線	越前市粟田部町	4004	平日	昼	922	780	520	554	548	517	542	578	567	655	866	757	7,806											
					休日	昼	154	278	301	335	313	283	357	406	431	482	425	295	4,060											
4	2	武生美山線	(越前市西河内町)	64005	平日	昼	145	111	77	67	70	47	74	92	87	109	143	96	1,118											
					休日	昼	30	55	69	59	63	53	81	86	63	105	83	64	811											
4	2	武生美山線	(福井市蔵作町)	64006	平日	昼	314	231	158	131	156	124	165	141	135	126	253	155	2,089											
					休日	昼	100	125	155	133	115	121	129	152	164	151	153	112	1,610											
4	3	福井大森河野線	福井市大年町	4007	平日	昼	189	161	100	77	89	56	87	90	117	128	128	108	1,330											
					休日	昼	34	59	80	69	67	51	69	84	74	63	42	25	717											
4	3	福井大森河野線	福井市清水畑町	4008	平日	昼	239	164	107	101	128	98	130	95	124	119	180	132	1,617											
					休日	昼	75	114	122	92	146	131	154	170	210	190	204	147	1,755											
4	3	福井大森河野線	(丹生郡越前町下糸生)	64009	平日	昼	352	255	178	165	128	117	152	151	178	172	294	195	2,337											
					休日	昼	77	105	130	156	118	113	164	154	190	188	188	136	1,719											
4	3	福井大森河野線	丹生郡越前町細野	4010	平日	昼	414	228	171	163	137	136	150	154	140	186	245	175	2,299											
					休日	昼	60	95	135	136	110	107	101	143	136	148	122	83	1,376											
4	3	福井大森河野線	(越前市小杉町)	64011	平日	昼	119	46	35	46	34	23	32	42	47	36	67	53	580											
					休日	昼	18	21	31	31	25	30	37	30	53	28	35	14	353											
4	3	福井大森河野線	南条郡南越前町糠	4012	平日	昼	99	101	58	58	97	63	87	101	97	90	107	81	1,039											
					休日	昼	37	38	43	41	66	39	42	36	37	43	34	53	509											
4	4	越前宮崎線	(丹生郡越前町古屋)	64013	平日	昼	103	32	29	33	28	18	27	33	31	31	32	42	439											
					休日	昼	16	17	25	26	19	24	29	26	42	21	24	8	277											
4	5	福井加賀線	福井市勝見1丁目	4014	平日	昼	1,524	1,758	1,673	1,559	1,479	1,312	1,571	1,426	1,535	1,597	1,803	1,801	19,038											
					休日	昼	717	976	942	1,023	1,185	1,127	1,067	1,208	933	1,010	1,123	1,139	12,450											
4	5	福井加賀線	福井市春山2丁目	4015	平日	昼	1,939	1,952	1,421	1,293	1,239	1,263	1,341	1,358	1,284	1,538	1,776	1,731	18,135											
					休日	昼	585	925	947	1,089	922	947	1,422	1,021	1,067	1,145	1,219	1,108	12,397											

平成17年度道路交通センサス 一般交通量調査 時間別交通量

道路 種 別	路 線 名		観 測 地 点 名		調 区 査 間 単 番 位 号	観 測 区 分	昼 間 自 動 車 類 時 間 別 交 通 量 (台/時)														12 自 時 動 間 車 交 類 通 量 (台)											
	路 線 番 号	路 線 名	市 区 丁 郡 町 字	7:00 ~ 8:00			8:00 ~ 9:00	9:00 ~ 10:00	10:00 ~ 11:00	11:00 ~ 12:00	12:00 ~ 13:00	13:00 ~ 14:00	14:00 ~ 15:00	15:00 ~ 16:00	16:00 ~ 17:00	17:00 ~ 18:00	18:00 ~ 19:00															
																		夜 間 自 動 車 類 時 間 別 交 通 量 (台/時)														
																		19:00 ~ 20:00	20:00 ~ 21:00	21:00 ~ 22:00		22:00 ~ 23:00	23:00 ~ 0:00	0:00 ~ 1:00	1:00 ~ 2:00	2:00 ~ 3:00	3:00 ~ 4:00	4:00 ~ 5:00	5:00 ~ 6:00	6:00 ~ 7:00		
																															1	2
4	5	福井加賀線	福井市二の宮5丁目	4016	平日 昼	2,318	1,815	1,558	1,841	1,461	1,637	1,528	1,568	1,753	1,702	2,050	1,959	21,190														
					休日 昼	620	1,139	1,126	1,432	1,182	1,198	1,484	1,245	1,490	1,669	1,586	1,535	15,706														
4	5	福井加賀線	福井市川合鷺塚町	4017	平日 昼	1,440	1,189	783	739	732	685	876	710	761	888	1,245	1,111	11,159														
					休日 昼	325	475	633	727	559	585	738	822	851	1,071	942	781	8,509														
4	5	福井加賀線	坂井市春江町西長田	4018	平日 昼	1,015	670	523	474	469	422	487	477	626	541	847	682	7,233														
					休日 昼	182	319	415	429	428	399	482	503	607	656	586	413	5,419														
4	5	福井加賀線	あわら市下番	4019	平日 昼	540	493	362	290	285	281	317	316	338	314	519	331	4,386														
					休日 昼	129	211	274	303	263	244	307	348	409	357	337	276	3,458														
4	5	福井加賀線	あわら市田中々	4020	平日 昼	458	483	337	301	294	276	349	314	328	361	505	343	4,349														
					休日 昼	133	273	304	340	212	272	300	319	368	611	351	206	3,689														
4	6	福井四ヶ浦線	福井市若杉町	4021	平日 昼	1,075	1,010	827	1,318	945	955	1,243	1,032	1,211	1,240	1,472	1,574	13,902														
					休日 昼	438	656	664	758	658	778	798	751	853	896	803	745	8,798														
4	6	福井四ヶ浦線	福井市竹生町	4022	平日 昼	597	493	359	295	310	288	305	336	361	376	449	434	4,603														
					休日 昼	218	323	320	351	291	287	368	432	444	534	388	346	4,302														
4	6	福井四ヶ浦線	福井市滝波町	4023	平日 昼	60	52	47	37	29	32	52	41	30	58	44	34	516														
					休日 昼	19	35	57	69	78	65	73	86	83	78	68	39	750														
4	6	福井四ヶ浦線	(福井市宿堂町)	64024	平日 昼	305	224	221	158	160	176	160	198	167	188	263	247	2,467														
					休日 昼	80	128	159	169	160	172	177	204	224	205	161	171	2,010														
4	6	福井四ヶ浦線	丹生郡越前町	44001	平日 昼	58	34	35	41	34	21	43	33	36	45	56	36	472														
					休日 昼	60	55	52	28	46	28	43	44	53	50	49	29	537														
4	7	三国東尋坊芦原線	(坂井市三国町安島 (東尋坊))	64025	平日 昼	200	211	200	225	236	188	237	225	268	251	215	146	2,602														
					休日 昼	163	171	233	229	272	291	322	370	393	305	262	112	3,123														
4	9	芦原丸岡線	あわら市坂ノ下	4026	平日 昼	465	465	406	405	429	368	438	451	429	474	561	497	5,388														
					休日 昼	164	296	315	379	381	367	422	417	487	500	484	372	4,584														
4	9	芦原丸岡線	坂井市坂井町下関	4027	平日 昼	961	904	513	483	530	439	519	533	572	534	838	720	7,546														
					休日 昼	260	388	354	433	422	413	491	479	453	490	361	5,039															
4	10	丸岡川西線	坂井市丸岡町山久保	4028	平日 昼	94	77	59	45	64	57	51	73	85	61	80	67	813														
					休日 昼	56	106	114	119	123	101	118	137	177	150	146	81	1,428														
4	10	丸岡川西線	坂井市丸岡町一本田	4029	平日 昼	978	808	650	616	700	537	674	685	672	686	896	818	8,720														
					休日 昼	311	478	527	802	986	642	719	779	752	922	873	645	8,436														
4	10	丸岡川西線	坂井市春江町布施田新	4030	平日 昼	647	488	278	250	253	230	237	253	276	299	517	403	4,131														
					休日 昼	170	272	291	292	276	280	366	333	422	454	425	277	3,858														
4	11	福井停車場線	福井市大手3丁目	4031	平日 昼	575	731	720	755	688	718	812	768	829	766	828	788	8,978														
					休日 昼	398	660	677	800	740	745	848	994	977	1,070	965	888	9,762														
4	12	武生停車場線	(越前市府中1丁目)	64032	平日 昼	353	267	329	336	312	292	325	302	292	369	407	305	3,889														
					休日 昼	147	162	164	163	162	172	172	176	161	209	249	161	2,098														
4	13	敦賀停車場線	敦賀市白銀町	4033	平日 昼	770	700	909	784	796	797	777	746	815	895	938	993	9,920														
					休日 昼	421	591	726	789	705	818	748	752	783	918	951	901	9,103														
4	14	小浜停車場線	小浜市伏原	4034	平日 昼	205	217	277	275	313	292	314	338	343	322	405	330	3,631														
					休日 昼	142	189	271	413	445	369	439	505	464	474	462	480	4,653														
4	15	小浜港線	小浜市	44002	平日 昼	205	217	277	275	313	292	314	338	343	322	405	330	3,631														
					休日 昼	142	189	271	413	445	369	439	505	464	474	462	480	4,653														
4	16	坂本高浜線	大飯郡おおい町名田庄蛇頭	4035	平日 昼	58	34	35	41	34	21	43	33	36	45	56	36	472														
					休日 昼	60	55	52	28	46	28	43	44	53	50	49	29	537														

平成17年度道路交通センサス 一般交通量調査 時間別交通量

道路 種 別	路 線 番 号	路 線 名	観 測 地 点 名 市 区 丁 目 郡 町 字	調 区 査 間 単 番 位 号	観 測 区 分	昼 間 自 動 車 類 時 間 別 交 通 量 (台/時)														12 自 時 動 間 車 交 類 通 量 (台)
						7:00 ~ 8:00	8:00 ~ 9:00	9:00 ~ 10:00	10:00 ~ 11:00	11:00 ~ 12:00	12:00 ~ 13:00	13:00 ~ 14:00	14:00 ~ 15:00	15:00 ~ 16:00	16:00 ~ 17:00	17:00 ~ 18:00	18:00 ~ 19:00	夜 間 自 動 車 類 時 間 別 交 通 量 (台/時)		
						19:00 ~ 20:00	20:00 ~ 21:00	21:00 ~ 22:00	22:00 ~ 23:00	23:00 ~ 0:00	0:00 ~ 1:00	1:00 ~ 2:00	2:00 ~ 3:00	3:00 ~ 4:00	4:00 ~ 5:00	5:00 ~ 6:00	6:00 ~ 7:00			
						1	2	3	4	5	6	7	8	9	10	11	12			
4	16	坂本高浜線	大飯郡高浜町菌部	4036	平日	昼	114	95	95	99	82	83	104	129	118	132	147	100	1,298	
					休日	昼	62	89	114	138	117	121	125	120	165	156	179	111	1,497	
4	17	勝山丸岡線	勝山市平泉寺町大渡	4037	平日	昼	410	477	303	309	307	283	310	373	299	325	545	401	4,342	
					休日	昼	132	238	219	353	299	248	343	390	398	389	395	293	3,697	
4	17	勝山丸岡線	(勝山市芳野町2丁目)	74038	平日	昼	1,290	865	511	474	413	378	458	454	530	561	709	731	7,374	
					休日	昼	395	507	592	505	542	492	573	618	672	762	765	550	6,973	
4	17	勝山丸岡線	吉田郡永平寺町栴原	4039	平日	昼	1,290	865	511	474	413	378	458	454	530	561	709	731	7,374	
					休日	昼	395	507	592	505	542	492	573	618	672	762	765	550	6,973	
4	17	勝山丸岡線	坂井市丸岡町板倉	4040	平日	昼	770	875	399	447	384	337	567	442	411	458	611	537	6,238	
					休日	昼	190	392	334	446	359	350	453	421	431	470	389	292	4,527	
4	17	勝山丸岡線	坂井市丸岡町	44004	平日	昼	770	875	399	447	384	337	567	442	411	458	611	537	6,238	
					休日	昼	190	392	334	446	359	350	453	421	431	470	389	292	4,527	
4	17	勝山丸岡線	坂井市丸岡町	44006	平日	昼	239	164	107	101	128	98	130	95	124	119	180	132	1,617	
					休日	昼	75	114	122	92	146	131	154	170	210	190	204	147	1,755	
4	18	鯖江美山線	鯖江市落井町	4041	平日	昼	553	514	347	314	320	281	364	368	360	434	454	442	4,751	
					休日	昼	167	190	243	293	290	287	339	317	302	394	348	317	3,487	
4	18	鯖江美山線	鯖江市別司町	4042	平日	昼	678	593	389	387	402	344	437	403	441	537	752	550	5,913	
					休日	昼	172	313	443	459	423	401	505	494	545	603	578	484	5,420	
4	18	鯖江美山線	(福井市城戸ノ内町)	64043	平日	昼	176	166	104	95	122	95	129	127	108	126	162	137	1,547	
					休日	昼	51	102	129	195	153	134	167	170	166	182	138	79	1,666	
4	19	武生米ノ線	(越前市広瀬町)	64044	平日	昼	210	170	108	108	102	90	100	116	96	118	156	150	1,524	
					休日	昼	52	90	136	137	115	131	112	104	88	109	104	104	1,282	
4	19	武生米ノ線	越前市米口町	4045	平日	昼	169	129	98	72	123	67	77	98	107	97	120	123	1,280	
					休日	昼	35	42	63	55	53	50	81	79	79	86	74	48	745	
4	19	武生米ノ線	越前市広瀬町	14044	平日	昼	311	300	188	187	200	182	177	223	188	199	298	233	2,686	
					休日	昼	94	125	128	149	149	117	182	162	131	122	187	98	1,644	
4	20	三国春江線	坂井市三国町池見	4046	平日	昼	792	677	457	442	395	405	454	443	438	452	728	466	6,149	
					休日	昼	161	251	241	271	311	288	346	408	436	447	401	271	3,832	
4	21	舞鶴野原港高浜線	大飯郡高浜町	54047	平日	昼														
					休日	昼														
4	21	舞鶴野原港高浜線	(大飯郡高浜町鎌倉)	64047	平日	昼	60	61	42	44	49	43	54	45	54	60	60	42	614	
					休日	昼	35	32	40	34	35	32	22	31	39	41	32	13	386	
4	22	上中田烏線	(三方上中郡若狭町有田)	64048	平日	昼	411	382	302	275	291	203	274	291	299	297	389	304	3,718	
					休日	昼	91	132	134	182	155	137	182	178	183	209	208	146	1,937	
4	23	小浜朽木高島線	小浜市四分一	4049	平日	昼	70	58	62	60	65	63	62	58	75	49	58	59	739	
					休日	昼	40	60	67	89	82	68	77	86	69	87	95	58	878	
4	23	小浜朽木高島線	小浜市	54049	平日	昼														
					休日	昼														
4	24	小浜上中線	小浜市遠敷	4050	平日	昼	750	823	577	511	547	451	520	540	575	603	873	639	7,409	
					休日	昼	274	382	448	676	594	567	625	801	787	762	758	541	7,215	
4	25	福井今立線	福井市稲津町	4051	平日	昼	805	767	411	324	323	286	355	367	371	435	675	605	5,724	
					休日	昼	220	303	340	338	304	287	381	373	361	404	396	260	3,967	
4	25	福井今立線	福井市田治島町	4052	平日	昼	718	644	356	335	251	223	324	313	308	377	454	448	4,751	
					休日	昼	112	183	245	251	227	196	305	380	349	341	359	324	3,272	

平成17年度道路交通センサス 一般交通量調査 時間別交通量

道路 種 別	路 線 名		観 測 地 点 名		調 区 査 間 単 番 位 号	観 測 区 分	昼 間 自 動 車 類 時 間 別 交 通 量 (台/時)												12 自 時 動 間 車 交 類 通 量 (台)
	路 線 番 号	路 線 名	市 区 丁 郡 町 字	7:00 ~ 8:00			8:00 ~ 9:00	9:00 ~ 10:00	10:00 ~ 11:00	11:00 ~ 12:00	12:00 ~ 13:00	13:00 ~ 14:00	14:00 ~ 15:00	15:00 ~ 16:00	16:00 ~ 17:00	17:00 ~ 18:00	18:00 ~ 19:00		
				夜 間 自 動 車 類 時 間 別 交 通 量 (台/時)															
				19:00 ~ 20:00			20:00 ~ 21:00	21:00 ~ 22:00	22:00 ~ 23:00	23:00 ~ 0:00	0:00 ~ 1:00	1:00 ~ 2:00	2:00 ~ 3:00	3:00 ~ 4:00	4:00 ~ 5:00	5:00 ~ 6:00	6:00 ~ 7:00		
4	25	福井今立線	鯖江市戸ノ口町	4053	平日	昼	673	535	341	319	270	253	339	319	318	385	448	401	4,601
					休日	昼	125	207	239	246	263	287	242	258	249	303	274	208	2,901
4	25	福井今立線	(越前市赤坂町)	74054	平日	昼	673	535	341	319	270	253	339	319	318	385	448	401	4,601
					休日	昼	125	207	239	246	263	287	242	258	249	303	274	208	2,901
4	26	大野勝山線	大野市中保	4055	平日	昼	425	492	326	294	277	339	341	311	358	454	577	413	4,607
					休日	昼	166	249	305	288	312	285	308	352	417	360	376	264	3,682
4	26	大野勝山線	大野市松丸	4056	平日	昼	261	208	147	98	137	133	145	151	187	227	246	199	2,139
					休日	昼	98	179	108	154	170	201	206	212	217	260	187	142	2,134
4	26	大野勝山線	(勝山市平泉寺町大渡)	64057	平日	昼	162	110	76	95	92	78	102	100	93	96	132	116	1,252
					休日	昼	34	52	69	104	79	91	101	112	128	110	64	37	981
4	28	福井朝日武生線	福井市西木田2丁目	4058	平日	昼	2,229	1,993	1,855	1,735	1,656	1,686	1,857	1,809	1,810	1,928	1,992	2,101	22,651
					休日	昼	441	764	1,004	1,199	1,217	1,290	1,361	1,404	1,361	1,520	1,154	1,008	13,723
4	28	福井朝日武生線	福井市門前町	4059	平日	昼	1,610	1,565	1,146	1,134	1,073	1,046	1,159	1,224	1,271	1,406	1,296	1,530	15,460
					休日	昼	531	739	944	1,013	973	1,029	1,013	1,051	1,166	1,207	1,226	981	11,873
4	28	福井朝日武生線	福井市島寺町	4060	平日	昼	925	1,053	705	551	517	409	620	623	604	667	1,020	1,033	8,727
					休日	昼	331	551	451	449	496	518	565	583	562	762	647	440	6,355
4	28	福井朝日武生線	鯖江市川去町	4061	平日	昼	1,273	1,102	660	579	584	516	597	604	668	697	1,077	970	9,327
					休日	昼	245	447	422	408	401	421	539	488	564	708	541	382	5,566
4	28	福井朝日武生線	鯖江市上野田町	4062	平日	昼	374	281	165	150	115	118	186	191	151	157	260	262	2,410
					休日	昼	52	95	74	73	63	48	52	51	46	48	52	74	728
4	28	福井朝日武生線	越前市本保町	4063	平日	昼	1,616	1,564	1,128	1,263	1,293	1,296	1,322	1,386	1,422	1,451	1,789	1,567	17,097
					休日	夜	1,287	1,012	726	511	283	208	151	108	78	85	100	410	4,959
					平日	夜	452	791	872	1,182	1,278	1,399	1,596	1,636	1,582	1,689	1,566	1,286	15,329
					休日	夜	930	707	570	463	280	163	136	80	130	93	83	168	3,803
4	28	福井朝日武生線	越前市東千福町	4064	平日	昼	1,224	1,086	771	805	866	789	883	857	841	898	1,230	1,259	11,509
					休日	昼	317	566	714	984	944	1,035	1,156	1,140	1,115	1,146	1,101	1,015	11,233
4	29	福井金津線	福井市天池町	4065	平日	昼	2,489	2,012	1,314	1,301	1,257	1,267	1,309	1,373	1,437	1,692	2,303	2,163	19,917
					休日	昼	571	1,048	1,001	1,090	1,205	1,184	1,316	1,390	1,403	1,312	1,476	1,030	14,026
4	29	福井金津線	あわら市新田	4066	平日	昼	1,231	1,071	774	772	773	720	821	830	872	909	1,077	1,014	10,864
					休日	昼	439	707	779	790	917	875	987	1,017	1,109	1,169	1,126	921	10,836
4	29	福井金津線	(あわら市山十薬)	64067	平日	昼	288	258	274	274	230	186	267	241	301	283	305	225	3,132
					休日	昼	133	176	186	207	216	202	208	261	281	308	276	199	2,653
4	29	福井金津線	坂井市春江町	44005	平日	昼	770	875	399	447	384	337	567	442	411	458	611	537	6,238
					休日	昼	190	392	334	446	359	350	453	421	431	470	389	292	4,527
4	30	福井丸岡線	福井市宝永4丁目	4068	平日	昼	1,876	2,052	1,817	1,754	1,812	1,607	2,009	1,693	1,756	1,944	1,974	1,704	21,998
					休日	夜	1,633	1,413	1,027	819	626	518	438	296	175	126	138	520	7,729
					平日	夜	408	1,062	1,257	1,015	1,360	1,389	1,534	1,536	1,499	1,680	1,438	1,408	15,586
					休日	夜	854	836	747	527	392	629	602	471	312	228	213	318	6,129
4	30	福井丸岡線	(福井市田原1丁目)	74069	平日	昼	1,876	2,052	1,817	1,754	1,812	1,607	2,009	1,693	1,756	1,944	1,974	1,704	21,998
					休日	夜	1,633	1,413	1,027	819	626	518	438	296	175	126	138	520	7,729
					平日	夜	408	1,062	1,257	1,015	1,360	1,389	1,534	1,536	1,499	1,680	1,438	1,408	15,586
					休日	夜	854	836	747	527	392	629	602	471	312	228	213	318	6,129
4	30	福井丸岡線	福井市上森田1丁目	4070	平日	昼	843	708	821	784	754	724	862	842	913	856	1,023	952	10,082
					休日	昼	321	462	572	606	627	697	717	627	777	804	856	716	7,782

平成17年度道路交通センサス 一般交通量調査 時間別交通量

道路 種 別	路 線 名		観 測 地 点 名		調 区 査 間 単 番 位 号	観 測 区 分	昼 間 自 動 車 類 時 間 別 交 通 量 (台/時)														12 自 時 動 間 車 交 類 通 量 (台)											
	路 線 番 号	路 線 名	市 区 丁 目 郡 町 字	7:00 ~ 8:00			8:00 ~ 9:00	9:00 ~ 10:00	10:00 ~ 11:00	11:00 ~ 12:00	12:00 ~ 13:00	13:00 ~ 14:00	14:00 ~ 15:00	15:00 ~ 16:00	16:00 ~ 17:00	17:00 ~ 18:00	18:00 ~ 19:00															
																		夜 間 自 動 車 類 時 間 別 交 通 量 (台/時)														
																		19:00 ~ 20:00	20:00 ~ 21:00	21:00 ~ 22:00		22:00 ~ 23:00	23:00 ~ 0:00	0:00 ~ 1:00	1:00 ~ 2:00	2:00 ~ 3:00	3:00 ~ 4:00	4:00 ~ 5:00	5:00 ~ 6:00	6:00 ~ 7:00		
1	2	3	4	5	6	7	8	9	10	11	12																					
4	30	福井丸岡線	坂井市丸岡町南横地	4071	平日	昼	845	763	557	488	473	489	523	525	532	623	844	764	7,426													
					休日	昼	207	335	358	471	408	387	389	474	518	570	531	418	5,066													
4	31	篠尾勝山線	福井市瀬ヶ口町	4072	平日	昼	7	4	3	9	9	11	5	2	3	6	13	4	76													
					休日	昼	42	46	64	75	61	65	59	54	48	76	46	22	658													
4	31	篠尾勝山線	勝山市	54072	平日	昼																										
4	31	篠尾勝山線	勝山市鹿谷町発坂	4073	平日	昼	385	364	265	250	281	192	220	245	200	227	342	295	3,266													
					休日	昼	68	83	100	106	85	70	71	69	132	156	139	97	1,176													
4	32	清水美山線	(福井市坪谷町)	64074	平日	昼	196	209	133	144	150	138	156	173	167	138	224	160	1,988													
					休日	昼	38	74	83	127	92	78	140	138	154	166	144	91	1,325													
4	32	清水美山線	福井市浅水町	4075	平日	昼	686	614	261	279	216	260	222	258	263	365	480	470	4,374													
					休日	昼	140	218	248	272	151	248	249	240	276	356	363	289	3,050													
4	32	清水美山線	福井市太田町	4076	平日	昼	242	202	121	121	116	81	101	169	129	135	157	133	1,707													
					休日	昼	70	112	109	128	152	142	136	128	146	165	160	100	1,548													
4	33	佐田竹波敦賀線	(三方郡美浜町菅浜)	64077	平日	昼	400	275	210	204	177	135	174	193	165	229	355	187	2,704													
					休日	昼	131	130	170	164	139	152	179	223	200	162	202	109	1,961													
4	33	佐田竹波敦賀線	三方郡美浜町竹波	4078	平日	昼	202	109	98	76	100	75	104	82	103	120	199	97	1,365													
					休日	昼	57	88	57	51	56	91	98	119	114	83	87	51	952													
4	33	佐田竹波敦賀線	敦賀市名子	4079	平日	昼	656	362	241	256	224	220	255	253	271	296	535	274	3,843													
					休日	昼	165	209	223	267	177	286	238	270	283	278	214	142	2,752													
4	33	佐田竹波敦賀線	敦賀市松島町	4080	平日	昼	746	750	610	559	606	485	576	553	638	660	816	638	7,637													
					休日	昼	393	326	507	354	587	630	660	634	692	660	705	499	6,647													
4	34	松ヶ谷宝慶寺大野線	(今立郡池田町千代谷)	64081	平日	昼	35	49	42	38	32	36	23	34	35	50	31	13	418													
					休日	昼	10	10	15	13	25	13	18	31	30	23	24	9	221													
4	34	松ヶ谷宝慶寺大野線	大野市木本	4082	平日	昼	140	109	91	59	70	43	68	57	79	92	109	70	987													
					休日	昼	51	85	81	92	85	66	126	115	115	107	63	66	1,052													
4	35	久坂中ノ畑小浜線	大飯郡おおい町	44007	平日	昼	140	109	91	59	70	43	68	57	79	92	109	70	987													
					休日	昼	51	85	81	92	85	66	126	115	115	107	63	66	1,052													
4	35	久坂中ノ畑小浜線	大飯郡おおい町	54083	平日	昼																										
					休日	昼																										
4	35	久坂中ノ畑小浜線	(小浜市遠敷)	64083	平日	昼	338	561	250	173	182	268	215	229	238	306	365	229	3,354													
					休日	昼	66	192	207	220	289	226	237	247	237	228	196	108	2,453													
4	36	敦賀港線	敦賀市	44003	平日	昼	205	217	277	275	313	292	314	338	343	322	405	330	3,631													
					休日	昼	142	189	271	413	445	369	439	505	464	474	462	480	4,653													
4	37	金津インター線	あわら市下金屋	4084	平日	昼	362	363	218	244	210	195	220	234	259	243	286	203	3,037													
					休日	昼	103	137	146	131	131	156	150	174	148	171	182	157	1,786													
4	38	丸岡インター線	坂井市丸岡町猪爪	4085	平日	昼	911	846	624	574	557	619	571	609	618	719	872	777	8,297													
					休日	昼	245	399	375	474	442	386	458	475	507	590	570	441	5,362													
4	39	鯖江インター線	鯖江市東鯖江4丁目	4086	平日	昼	932	1,027	694	687	724	692	722	628	686	784	964	934	9,474													
					休日	昼	259	485	496	709	729	543	671	850	755	872	871	689	7,929													
4	40	武生インター線	越前市横市町	4087	平日	昼	958	889	625	639	623	580	612	659	671	701	967	857	8,781													
					休日	昼	241	420	391	474	479	447	449	551	608	577	636	499	5,772													
6	101	三国金津線	坂井市三国町竹松	6001	平日	昼	372	394	225	259	264	277	242	295	325	332	501	356	3,842													
					休日	昼	137	207	236	341	263	271	294	295	343	408	344	248	3,387													

平成17年度道路交通センサス 一般交通量調査 時間別交通量

道路 種類 別	路 線 名		観 測 地 点 名		調 区 査 間 単 番 位 号	観 測 区 分	昼 間 自 動 車 類 時 間 別 交 通 量 (台/時)												12 自 時 動 間 車 交 類 通 量 (台)											
	路 線 番 号	路 線 名	市 区 丁 郡 町 字	7:00 ~ 8:00			8:00 ~ 9:00	9:00 ~ 10:00	10:00 ~ 11:00	11:00 ~ 12:00	12:00 ~ 13:00	13:00 ~ 14:00	14:00 ~ 15:00	15:00 ~ 16:00	16:00 ~ 17:00	17:00 ~ 18:00	18:00 ~ 19:00													
																		夜 間 自 動 車 類 時 間 別 交 通 量 (台/時)												
																		19:00 ~ 20:00		20:00 ~ 21:00	21:00 ~ 22:00	22:00 ~ 23:00	23:00 ~ 0:00	0:00 ~ 1:00	1:00 ~ 2:00	2:00 ~ 3:00	3:00 ~ 4:00	4:00 ~ 5:00	5:00 ~ 6:00	6:00 ~ 7:00
1	2	3	4	5	6	7	8	9	10	11	12																			
6	101	三国金津線	あわら市上番	6002	平日	昼	582	509	302	303	324	315	313	317	361	367	449	395	4,537											
					休日	昼	146	264	275	304	294	283	322	297	275	361	376	274	3,471											
6	102	春江川西線	(坂井市春江町境)	66003	平日	昼	416	257	166	168	173	190	206	217	230	239	370	296	2,928											
					休日	昼	111	158	141	189	153	161	185	242	253	253	276	200	2,322											
6	103	福井三国線	福井市高屋町	6004	平日	昼	1,197	1,090	666	480	541	500	592	484	672	517	781	922	8,442											
					休日	昼	442	615	551	665	589	580	724	600	775	765	787	636	7,729											
6	103	福井三国線	(坂井市坂井町木部新保)	66005	平日	昼	261	97	52	36	56	21	65	26	72	51	112	65	914											
					休日	昼	21	40	29	28	39	35	35	20	31	33	30	9	350											
6	104	鯖江織田線	鯖江市熊田町	6006	平日	昼	755	778	513	551	495	463	542	572	588	641	815	750	7,463											
					休日	昼	210	398	366	393	392	326	433	356	437	507	415	435	4,668											
6	104	鯖江織田線	丹生郡越前町寺	6007	平日	昼	625	474	314	270	239	270	285	286	299	342	497	401	4,302											
					休日	昼	123	246	260	266	259	240	309	293	356	326	373	223	3,274											
6	104	鯖江織田線	丹生郡越前町	46004	平日	昼	261	208	147	98	137	133	145	151	187	227	246	199	2,139											
					休日	昼	98	179	108	154	170	201	206	212	217	260	187	142	2,134											
6	105	鯖江今立線	鯖江市中野町	6008	平日	昼	818	726	478	572	491	444	461	499	512	625	828	786	7,240											
					休日	昼	205	375	480	612	574	485	636	606	660	775	728	605	6,741											
6	106	三国丸岡停車場線	坂井市三国町薬門	6009	平日	昼	852	879	581	557	606	569	638	682	607	756	834	900	8,461											
					休日	昼	354	510	577	587	573	605	699	757	794	868	767	654	7,745											
6	106	三国丸岡停車場線	坂井市坂井町上兵庫	6010	平日	昼	513	447	221	250	229	232	308	214	253	397	401	369	3,834											
					休日	昼	119	209	184	242	210	217	302	355	310	239	333	205	2,925											
6	107	泊小浜停車場線	(小浜市阿納尻)	66011	平日	昼	147	134	75	75	57	66	81	86	91	86	134	135	1,167											
					休日	昼	55	120	123	116	102	109	103	118	195	143	106	88	1,378											
6	107	泊小浜停車場線	(小浜市宇久)	66012	平日	昼	36	27	17	23	26	23	30	37	26	28	39	34	346											
					休日	昼	28	47	38	41	34	44	42	45	80	55	33	31	518											
6	108	春江丸岡線	(坂井市坂井町上新庄)	66013	平日	昼	331	421	136	166	135	135	169	137	155	214	279	267	2,545											
					休日	昼	48	96	118	111	135	107	134	144	191	269	210	94	1,657											
6	109	南横地芦原線	坂井市坂井町若宮	6014	平日	昼	235	244	114	47	102	88	120	103	114	127	197	185	1,676											
					休日	昼	74	76	81	89	101	88	111	107	116	119	107	96	1,165											
6	110	中川松岡線	(坂井市丸岡町女形谷)	66015	平日	昼	73	105	31	40	48	29	67	45	57	54	74	58	681											
					休日	昼	22	32	18	40	30	28	42	33	18	46	33	13	355											
6	110	中川松岡線	吉田郡永平寺町 松岡下合月	6016	平日	昼	580	422	375	346	395	306	377	411	383	454	499	416	4,964											
					休日	昼	179	295	314	315	285	285	366	364	384	404	525	351	4,067											
6	111	舟橋松岡線	(福井市寺前町)	66017	平日	昼	92	118	58	51	59	47	53	46	69	86	103	98	880											
					休日	昼	29	49	55	67	60	50	44	61	58	59	87	70	689											
6	112	枋神谷鳴鹿森田線	(勝山市野向町深谷)	66018	平日	昼	69	59	44	66	39	41	43	43	46	45	66	59	620											
					休日	昼	50	77	56	69	50	63	54	50	42	94	80	22	707											
6	112	枋神谷鳴鹿森田線	坂井市丸岡町四郎丸	6019	平日	昼	675	767	451	389	399	359	430	368	440	480	638	737	6,133											
					休日	昼	137	216	210	273	321	293	337	348	390	415	364	276	3,580											
6	113	稲津松岡線	吉田郡永平寺町松岡吉野	6020	平日	昼	459	447	216	241	177	271	217	217	233	394	319	206	3,397											
					休日	昼	38	79	68	74	64	58	56	88	70	100	75	40	810											
6	114	吉野福井線	福井市南四ツ居1丁目	6021	平日	昼	886	920	994	919	1,029	1,004	953	930	923	1,048	1,192	1,119	11,917											
					休日	昼	325	564	605	858	829	784	859	957	948	1,107	584	938	9,358											
6	114	吉野福井線	福井市日の出4丁目	6022	平日	昼	1,375	1,641	1,445	1,452	1,534	1,374	1,433	1,564	1,473	1,506	1,660	1,517	17,974											
					休日	昼	648	1,004	1,212	1,339	1,336	1,410	1,490	1,504	1,567	1,722	1,635	1,492	16,359											

平成17年度道路交通センサス 一般交通量調査 時間別交通量

道路 種類 別	路線名		観測地点名		調区 査間 単番 位号	観 測 区 分	昼間自動車類時間別交通量(台/時)														12 自時 動間 車交 類通 量 (台)											
	路 線 番 号	路 線 名	市 区 郡 町 字	7:00 ~ 8:00			8:00 ~ 9:00	9:00 ~ 10:00	10:00 ~ 11:00	11:00 ~ 12:00	12:00 ~ 13:00	13:00 ~ 14:00	14:00 ~ 15:00	15:00 ~ 16:00	16:00 ~ 17:00	17:00 ~ 18:00	18:00 ~ 19:00															
																		夜間自動車類時間別交通量(台/時)														
																		19:00 ~ 20:00	20:00 ~ 21:00	21:00 ~ 22:00		22:00 ~ 23:00	23:00 ~ 0:00	0:00 ~ 1:00	1:00 ~ 2:00	2:00 ~ 3:00	3:00 ~ 4:00	4:00 ~ 5:00	5:00 ~ 6:00	6:00 ~ 7:00		
1	2	3	4	5	6	7	8	9	10	11	12																					
6	115	殿下福井線	福井市	46014	平日	昼	122	101	98	86	83	113	143	100	107	96	191	73	1,313													
							休日	昼	64	59	69	121	153	149	229	295	280	211	115	36	1,781											
6	115	殿下福井線	福井市羽坂町	6023	平日	昼	499	341	166	145	141	123	133	153	150	166	219	187	2,423													
							休日	昼	173	279	286	265	257	266	298	276	295	421	328	366	3,510											
6	115	殿下福井線	福井市学園1丁目	6024	平日	昼	1,208	1,319	1,129	1,012	1,125	959	1,021	1,220	1,046	1,137	1,342	1,524	14,042													
							休日	昼	439	717	749	799	826	854	958	996	1,038	1,164	1,183	999	10,722											
6	115	殿下福井線	福井市	46040	平日	昼	197	265	141	103	118	120	138	117	155	175	211	167	1,907													
							休日	昼	59	70	75	98	77	73	83	70	103	93	73	38	912											
6	116	徳光福井線	福井市下六条町	6025	平日	昼	476	558	442	391	404	556	434	447	418	648	660	491	5,925													
							休日	昼	118	273	316	396	465	332	628	536	536	468	406	240	4,714											
6	117	今立池田線	越前市	46005	平日	昼	261	208	147	98	137	133	145	151	187	227	246	199	2,139													
							休日	昼	98	179	108	154	170	201	206	212	217	260	187	142	2,134											
6	117	今立池田線	今立郡池田町	56005	平日	昼																										
							休日	昼																								
6	117	今立池田線	今立郡池田町	46006	平日	昼	261	208	147	98	137	133	145	151	187	227	246	199	2,139													
							休日	昼	98	179	108	154	170	201	206	212	217	260	187	142	2,134											
6	118	東美浜停車場線	三方郡美浜町	46076	平日	昼	122	101	98	86	83	113	143	100	107	96	191	73	1,313													
							休日	昼	64	59	69	121	153	149	229	295	280	211	115	36	1,781											
6	119	三国停車場線	坂井市三国町	46021	平日	昼	205	217	277	275	313	292	314	338	343	322	405	330	3,631													
							休日	昼	142	189	271	413	445	369	439	505	464	474	462	480	4,653											
6	120	細呂木停車場北潟線	(あわら市指中)	66026	平日	昼	187	115	77	78	70	49	87	97	103	103	124	120	1,210													
							休日	昼	61	70	66	64	92	65	53	75	67	124	72	65	874											
6	121	芦原湯町停車場線	あわら市	46022	平日	昼	205	217	277	275	313	292	314	338	343	322	405	330	3,631													
							休日	昼	142	189	271	413	445	369	439	505	464	474	462	480	4,653											
6	122	芦原温泉停車場線	あわら市	46023	平日	昼	205	217	277	275	313	292	314	338	343	322	405	330	3,631													
							休日	昼	142	189	271	413	445	369	439	505	464	474	462	480	4,653											
6	123	芦原温泉停車場中川線	あわら市矢地	6027	平日	昼	591	625	287	235	235	264	287	321	308	319	508	381	4,361													
							休日	昼	125	186	178	203	212	192	210	242	247	199	225	149	2,368											
6	123	芦原温泉停車場中川線	あわら市	46041	平日	昼	197	265	141	103	118	120	138	117	155	175	211	167	1,907													
							休日	昼	59	70	75	98	77	73	83	70	103	93	73	38	912											
6	124	牛ノ谷停車場線	あわら市	46042	平日	昼	197	265	141	103	118	120	138	117	155	175	211	167	1,907													
							休日	昼	59	70	75	98	77	73	83	70	103	93	73	38	912											
6	125	森田停車場線	福井市	46064	平日	昼	420	295	189	201	221	214	185	223	202	253	366	289	3,058													
							休日	昼	76	130	156	174	202	180	183	190	176	213	223	138	2,041											
6	126	森田停車場中角線	福井市天池町	6028	平日	昼	514	639	364	357	301	283	337	417	432	375	487	381	4,887													
							休日	昼	154	255	259	305	261	293	292	291	313	322	316	254	3,315											
6	127	白山中居神社朝日線	(大野市小谷堂)	66029	平日	昼	14	16	22	19	16	8	21	15	12	14	13	2	172													
							休日	昼	9	6	7	9	11	7	12	22	17	12	6	4	122											
6	127	白山中居神社朝日線	大野市貝皿	6030	平日	昼	27	39	8	26	14	20	27	19	23	32	37	10	282													
							休日	昼	21	37	44	47	60	59	60	79	59	33	17	4	520											
6	128	福井停車場米松線	福井市宝永2丁目	6031	平日	昼	519	656	597	583	564	538	593	706	647	672	730	648	7,453													
							休日	昼	360	563	648	696	728	746	810	814	863	886	966	882	8,962											
6	128	福井停車場米松線	(福井市松本1丁目)	76032	平日	昼	519	656	597	583	564	538	593	706	647	672	730	648	7,453													
							休日	昼	360	563	648	696	728	746	810	814	863	886	966	882	8,962											

平成17年度道路交通センサス 一般交通量調査 時間別交通量

道路 種類 別	路 線 名		観 測 地 点 名		調 区 査 間 単 番 位 号	観 測 区 分	昼 間 自 動 車 類 時 間 別 交 通 量 (台/時)														12 自 時 動 間 車 交 類 通 量 (台)
	路 線 番 号	路 線 名	市 区 丁 郡 町 字	7:00 ~ 8:00			8:00 ~ 9:00	9:00 ~ 10:00	10:00 ~ 11:00	11:00 ~ 12:00	12:00 ~ 13:00	13:00 ~ 14:00	14:00 ~ 15:00	15:00 ~ 16:00	16:00 ~ 17:00	17:00 ~ 18:00	18:00 ~ 19:00				
				夜 間 自 動 車 類 時 間 別 交 通 量 (台/時)																	
				19:00 ~ 20:00			20:00 ~ 21:00	21:00 ~ 22:00	22:00 ~ 23:00	23:00 ~ 0:00	0:00 ~ 1:00	1:00 ~ 2:00	2:00 ~ 3:00	3:00 ~ 4:00	4:00 ~ 5:00	5:00 ~ 6:00	6:00 ~ 7:00				
1	2	3	4	5	6	7	8	9	10	11	12										
6	129	福井新停車場線	福井市	46043	平日	昼	197	265	141	103	118	120	138	117	155	175	211	167	1,907		
					休日	昼	59	70	75	98	77	73	83	70	103	93	73	38	912		
6	130	河内熊川線	三方上中郡若狭町	46052	平日	昼	79	79	55	40	50	54	54	46	46	52	63	61	679		
					休日	昼	41	50	50	54	45	56	50	38	57	66	59	56	622		
6	131	勝山停車場線	勝山市本町2丁目	6033	平日	昼	513	374	294	290	282	306	254	265	276	325	511	362	4,052		
					休日	昼	137	168	178	163	184	153	165	166	180	227	191	166	2,078		
6	132	平泉寺線	勝山市猪野	6034	平日	昼	122	101	98	86	83	113	143	100	107	96	191	73	1,313		
					休日	昼	64	59	69	121	153	149	229	295	280	211	115	36	1,781		
6	134	鯖江停車場線	鯖江市	46024	平日	昼	205	217	277	275	313	292	314	338	343	322	405	330	3,631		
					休日	昼	142	189	271	413	445	369	439	505	464	474	462	480	4,653		
6	135	谷北六呂師線	勝山市	46044	平日	昼	197	265	141	103	118	120	138	117	155	175	211	167	1,907		
					休日	昼	59	70	75	98	77	73	83	70	103	93	73	38	912		
6	136	帆山王子保停車場線	越前市	46065	平日	昼	420	295	189	201	221	214	185	223	202	253	366	289	3,058		
					休日	昼	76	130	156	174	202	180	183	190	176	213	223	138	2,041		
6	136	帆山王子保停車場線	(越前市下平吹町)	66035	平日	昼															
					休日	昼															
6	136	帆山王子保停車場線	(越前市下平吹町)	66035	平日	昼	323	237	191	164	144	99	170	213	167	217	225	143	2,293		
					休日	昼	42	70	59	85	95	93	97	78	124	118	106	81	1,048		
6	137	柚山城趾線	(南条郡南越前町鯖波)	66036	平日	昼	195	79	95	109	74	75	116	86	135	99	113	68	1,244		
					休日	昼	49	70	93	90	89	96	116	114	148	115	106	87	1,173		
6	138	今庄停車場線	南条郡南越前町	46015	平日	昼	122	101	98	86	83	113	143	100	107	96	191	73	1,313		
					休日	昼	64	59	69	121	153	149	229	295	280	211	115	36	1,781		
6	140	敦賀柳ヶ瀬線	(敦賀市刀根)	66037	平日	昼	84	52	59	69	68	52	58	62	66	77	87	74	808		
					休日	昼	57	91	84	122	123	101	129	123	128	147	135	99	1,339		
6	141	竹波立石縄間線	三方郡美浜町竹波	6119	平日	昼	585	362	192	210	203	146	203	190	206	254	504	221	3,276		
					休日	昼	159	157	205	198	167	183	216	271	242	196	244	133	2,371		
6	141	竹波立石縄間線	敦賀市手	6120	平日	昼	343	239	139	138	127	123	142	161	167	151	255	118	2,103		
					休日	昼	165	209	223	267	177	286	238	270	283	278	214	142	2,752		
6	142	松島若葉線	敦賀市木崎	6038	平日	昼	697	823	769	880	993	1,017	1,047	1,033	1,099	1,067	1,467	1,216	12,108		
					休日	昼	320	599	791	1,020	1,220	1,301	1,352	1,500	1,513	1,601	1,589	1,313	14,119		
6	143	松原栗野停車場線	(敦賀市櫛川)	66039	平日	昼	185	175	96	86	84	88	91	94	77	116	204	106	1,402		
					休日	昼	37	58	48	52	50	52	60	58	48	70	60	37	630		
6	144	三方停車場線	三方上中郡若狭町	46030	平日	昼	223	183	127	106	87	77	101	112	104	137	191	110	1,558		
					休日	昼	43	83	111	100	106	93	96	107	105	119	123	89	1,175		
6	145	十村停車場線	三方上中郡若狭町	46077	平日	昼	122	101	98	86	83	113	143	100	107	96	191	73	1,313		
					休日	昼	64	59	69	121	153	149	229	295	280	211	115	36	1,781		
6	146	東小浜停車場線	小浜市	46031	平日	昼	223	183	127	106	87	77	101	112	104	137	191	110	1,558		
					休日	昼	43	83	111	100	106	93	96	107	105	119	123	89	1,175		
6	147	瓜生今福線	坂井市丸岡町	46066	平日	昼	420	295	189	201	221	214	185	223	202	253	366	289	3,058		
					休日	昼	76	130	156	174	202	180	183	190	176	213	223	138	2,041		
6	148	加斗停車場線	小浜市	46078	平日	昼	122	101	98	86	83	113	143	100	107	96	191	73	1,313		
					休日	昼	64	59	69	121	153	149	229	295	280	211	115	36	1,781		
6	149	音海中津海線	大飯郡高浜町小黒飯	6040	平日	昼	471	193	164	105	125	95	143	139	123	137	313	163	2,171		
					休日	昼	140	145	107	99	113	77	128	120	109	92	81	1,361			

平成17年度道路交通センサス 一般交通量調査 時間別交通量

道路 種 別	路 線 名		観 測 地 点 名		調 区 査 間 単 番 位 号	観 測 区 分	昼 間 自 動 車 類 時 間 別 交 通 量 (台/時)														12 自 時 動 間 車 交 類 通 量 (台)											
	路 線 番 号	路 線 名	市 区 丁 郡 町 字	7:00 ~ 8:00			8:00 ~ 9:00	9:00 ~ 10:00	10:00 ~ 11:00	11:00 ~ 12:00	12:00 ~ 13:00	13:00 ~ 14:00	14:00 ~ 15:00	15:00 ~ 16:00	16:00 ~ 17:00	17:00 ~ 18:00	18:00 ~ 19:00															
																		夜 間 自 動 車 類 時 間 別 交 通 量 (台/時)														
																		19:00 ~ 20:00	20:00 ~ 21:00	21:00 ~ 22:00		22:00 ~ 23:00	23:00 ~ 0:00	0:00 ~ 1:00	1:00 ~ 2:00	2:00 ~ 3:00	3:00 ~ 4:00	4:00 ~ 5:00	5:00 ~ 6:00	6:00 ~ 7:00		
1	2	3	4	5	6	7	8	9	10	11	12																					
6	150	青郷停車場線	大飯郡高浜町	46079	平日	昼	122	101	98	86	83	113	143	100	107	96	191	73	1,313													
						休日	昼	64	59	69	121	153	149	229	295	280	211	115		36	1,781											
6	151	加戸三国線	坂井市三国町	46016	平日	昼	122	101	98	86	83	113	143	100	107	96	191	73	1,313													
						休日	昼	64	59	69	121	153	149	229	295	280	211	115		36	1,781											
6	152	波松芦原線	(あわら市城)	66041	平日	昼	166	159	116	123	141	110	119	115	145	204	204	135	1,737													
						休日	昼	67	87	96	123	137	95	121	127	162	149	137		79	1,380											
6	153	水口牛ノ谷線	あわら市青ノ木	6042	平日	昼	366	324	146	169	162	164	177	172	183	242	398	282	2,785													
						休日	昼	100	118	116	114	104	116	111	119	163	183	172		112	1,528											
6	154	高柳矢地線	(坂井市坂井町東)	66043	平日	昼	310	249	144	120	114	91	123	132	112	135	256	174	1,960													
						休日	昼	50	111	116	115	128	124	107	102	114	127	141		114	1,349											
6	155	八幡横越線	(福井市昭和新町)	66044	平日	昼	282	195	118	90	106	72	94	110	122	131	188	141	1,649													
						休日	昼	80	147	126	140	140	126	140	169	209	167	184		126	1,754											
6	156	佐野山岸線	坂井市三国町西野中	6045	平日	昼	368	81	96	81	93	94	95	74	106	105	197	130	1,520													
						休日	昼	79	104	91	113	100	90	114	137	138	153	129		63	1,311											
6	159	長畑金津線	(坂井市坂井町河和田)	66046	平日	昼	258	241	115	123	143	109	140	119	125	154	229	208	1,964													
						休日	昼	66	108	92	82	108	76	96	91	120	114	126		95	1,174											
6	160	板倉高江線	坂井市丸岡町南横地	6047	平日	昼	399	403	168	175	100	157	182	171	228	233	345	299	2,860													
						休日	昼	72	87	106	97	118	75	108	95	159	138	195		134	1,384											
6	160	板倉高江線	坂井市春江町東太郎丸	6048	平日	昼	532	592	421	410	391	366	362	470	439	480	604	512	5,579													
						休日	昼	161	273	330	346	383	373	418	390	470	463	491		373	4,471											
6	163	高江針原線	坂井市春江町針原	6049	平日	昼	360	337	171	193	177	164	155	162	190	248	320	267	2,744													
						休日	昼	80	149	164	158	157	117	159	176	124	210	226		167	1,887											
6	164	大畑松岡線	吉田郡永平寺町 松岡渡新田	6050	平日	昼	1,241	1,203	821	729	710	862	670	903	773	980	1,270	1,196	11,358													
						休日	昼	282	411	512	430	479	529	530	703	607	723	761		578	6,545											
6	165	京善原目線	福井市重立町	6051	平日	昼	538	405	261	227	190	142	197	163	235	240	340	330	3,268													
						休日	昼	202	303	313	287	279	297	352	366	358	406	465		338	3,966											
6	166	北潟平山線	坂井市三国町池上	6052	平日	昼	72	85	51	62	65	36	70	76	72	59	69	29	746													
						休日	昼	68	54	127	188	152	144	174	203	163	269	124		19	1,685											
6	167	磯部島西瓜屋線	坂井市丸岡町	46007	平日	昼	261	208	147	98	137	133	145	151	187	227	246	199	2,139													
						休日	昼	98	179	108	154	170	201	206	212	217	260	187		142	2,134											
6	168	藤巻下荒井線	(勝山市遅羽町中島)	66053	平日	昼	404	345	210	189	166	161	203	195	217	219	282	195	2,786													
						休日	昼	103	148	159	165	141	116	161	141	145	175	172		116	1,742											
6	169	平泉寺大渡線	(勝山市平泉寺町大渡)	66054	平日	昼	42	55	37	35	35	24	41	31	29	36	50	35	450													
						休日	昼	40	46	33	42	48	47	24	57	46	26	38		33	480											
6	170	五条方下荒井線	(大野市友兼)	66055	平日	昼	161	113	82	57	55	85	73	64	83	105	149	70	1,097													
						休日	昼	32	53	61	64	48	56	45	60	61	78	84		59	701											
6	171	五条方松原出勝山線	(大野市中出)	66056	平日	昼	78	54	30	34	26	26	47	26	36	44	70	36	507													
						休日	昼	39	43	35	27	31	27	33	47	48	52	27		24	433											
6	172	皿谷大野線	福井市	46045	平日	昼	197	265	141	103	118	120	138	117	155	175	211	167	1,907													
						休日	昼	59	70	75	98	77	73	83	70	103	93	73		38	912											
6	172	皿谷大野線	福井市	56057	平日	昼																										
						休日	昼																									
6	172	皿谷大野線	(大野市牛ヶ原)	66057	平日	昼	225	229	137	139	84	97	154	160	129	140	212	125	1,831													
						休日	昼	74	96	127	135	71	84	137	111	110	131	126		92	1,294											

平成17年度道路交通センサス 一般交通量調査 時間別交通量

道路 種類 別	路線名		観測地点名		調区 査間 単番 位号	観 測 区 分	昼間自動車類時間別交通量(台/時)														12 自時 動間 車交 類通 量 (台)											
	路 線 番 号	路 線 名	市 区 郡 町 字	7:00 ~ 8:00			8:00 ~ 9:00	9:00 ~ 10:00	10:00 ~ 11:00	11:00 ~ 12:00	12:00 ~ 13:00	13:00 ~ 14:00	14:00 ~ 15:00	15:00 ~ 16:00	16:00 ~ 17:00	17:00 ~ 18:00	18:00 ~ 19:00															
																		夜間自動車類時間別交通量(台/時)														
																		19:00 ~ 20:00	20:00 ~ 21:00	21:00 ~ 22:00		22:00 ~ 23:00	23:00 ~ 0:00	0:00 ~ 1:00	1:00 ~ 2:00	2:00 ~ 3:00	3:00 ~ 4:00	4:00 ~ 5:00	5:00 ~ 6:00	6:00 ~ 7:00		
1	2	3	4	5	6	7	8	9	10	11	12																					
6	172	皿谷大野線	大野市上中野	6058	平日	昼	688	852	616	558	580	581	588	600	577	733	837	779	7,989													
					休日	昼	287	378	535	529	467	594	486	605	585	608	600	395	6,069													
6	173	上小池勝原線	(大野市下打波)	66059	平日	昼	80	89	56	82	60	22	72	47	46	66	44	4	668													
					休日	昼	17	16	22	15	13	20	19	16	14	24	22	6	204													
6	174	上大納下山線	(大野市下大納)	66060	平日	昼	23	32	20	27	26	28	17	40	23	19	31	17	303													
					休日	昼	15	34	29	10	24	15	33	19	42	24	18	9	272													
6	175	熊河池田線	大野市熊河	56061	平日	昼																										
					休日	昼																										
6	175	熊河池田線	(今立郡池田町水海)	66061	平日	昼	90	42	41	48	37	42	41	34	39	40	71	41	566													
					休日	昼	34	26	35	40	51	48	50	51	64	69	43	25	536													
6	176	御本丸大手町線	福井市	46025	平日	昼	205	217	277	275	313	292	314	338	343	322	405	330	3,631													
					休日	昼	142	189	271	413	445	369	439	505	464	474	462	480	4,653													
6	177	山奥九十九橋線	福井市	46063	平日	昼	749	803	786	779	746	651	805	789	723	762	884	1,108	9,585													
					休日	昼	253	457	469	480	607	612	709	805	831	791	795	735	7,544													
6	178	篠尾出作線	福井市成願寺町	6062	平日	昼	1,230	1,183	665	663	592	451	623	540	700	1,045	839	1,132	9,663													
					休日	昼	234	369	401	433	354	374	409	469	495	517	560	367	4,982													
6	179	洲上志比口線	福井市四ツ居2丁目	6063	平日	昼	749	803	786	779	746	651	805	789	723	762	884	1,108	9,585													
					休日	昼	253	457	469	480	607	612	709	805	831	791	795	735	7,544													
6	180	東郷福井線	福井市下馬町	6064	平日	昼	556	527	540	530	559	586	623	585	658	638	735	657	7,194													
					休日	昼	185	370	377	448	482	499	565	642	702	680	636	524	6,110													
6	180	東郷福井線	福井市	46046	平日	昼	197	265	141	103	118	120	138	117	155	175	211	167	1,907													
					休日	昼	59	70	75	98	77	73	83	70	103	93	73	38	912													
6	181	東郷麻生津線	(福井市下河北町)	66065	平日	昼	425	424	258	241	258	178	222	251	240	240	338	295	3,370													
					休日	昼	71	116	132	137	148	163	140	167	194	184	197	124	1,773													
6	182	三尾野別所線	福井市江守の里2丁目	6066	平日	昼	1,602	1,327	683	760	675	714	670	699	730	837	1,139	1,017	10,853													
					休日	昼	355	470	527	526	590	623	654	598	758	849	826	649	7,425													
6	183	上一光大丹生線	(福井市上一光町)	66067	平日	昼	18	15	9	10	10	8	12	13	19	18	7	7	146													
					休日	昼	11	10	10	9	13	10	22	32	29	28	18	7	199													
6	184	別所朝日線	(丹生郡越前町天谷)	66068	平日	昼	96	48	47	36	38	24	34	31	44	49	45	51	543													
					休日	昼	36	46	54	47	53	57	65	69	73	77	49	43	669													
6	184	別所朝日線	(丹生郡越前町横山)	66069	平日	昼	263	234	109	96	111	106	137	131	138	175	228	175	1,903													
					休日	昼	83	111	153	147	133	124	172	160	139	206	193	103	1,724													
6	185	鯖江清水線	鯖江市神中町2丁目	6070	平日	昼	1,434	1,473	1,080	941	962	884	1,069	1,028	1,080	1,224	1,538	1,318	14,031													
					休日	昼	343	596	635	803	859	850	843	813	954	1,059	998	889	9,642													
6	185	鯖江清水線	鯖江市杉本町	6071	平日	昼	780	785	619	548	503	452	575	590	641	664	842	676	7,675													
					休日	昼	120	223	255	343	292	325	330	316	347	405	394	351	3,701													
6	186	神明停車場線	鯖江市	46026	平日	昼	205	217	277	275	313	292	314	338	343	322	405	330	3,631													
					休日	昼	142	189	271	413	445	369	439	505	464	474	462	480	4,653													
6	187	寺朝日線	丹生郡越前町佐々生	6072	平日	昼	650	479	285	175	201	184	218	254	235	317	436	332	3,766													
					休日	昼	87	200	215	196	205	190	241	188	231	291	267	170	2,481													
6	188	石田家久停車場線	鯖江市大倉町	6073	平日	昼	229	217	125	118	84	87	106	104	126	148	175	162	1,681													
					休日	昼	70	54	60	58	66	67	51	76	59	96	73	56	786													
6	189	青野鯖江線	鯖江市平井町	6074	平日	昼	594	568	379	339	323	322	322	355	375	494	609	571	5,251													
					休日	昼	130	316	313	419	434	338	378	353	445	580	494	412	4,612													

平成17年度道路交通センサス 一般交通量調査 時間別交通量

道路 種 別	路 線 名		観 測 地 点 名		調 区 査 間 単 番 位 号	観 測 区 分	昼 間 自 動 車 類 時 間 別 交 通 量 (台/時)														12 自 時 動 間 車 交 類 通 量 (台)											
	路 線 番 号	路 線 名	市 区 丁 郡 町 字	7:00 ~ 8:00			8:00 ~ 9:00	9:00 ~ 10:00	10:00 ~ 11:00	11:00 ~ 12:00	12:00 ~ 13:00	13:00 ~ 14:00	14:00 ~ 15:00	15:00 ~ 16:00	16:00 ~ 17:00	17:00 ~ 18:00	18:00 ~ 19:00															
																		夜 間 自 動 車 類 時 間 別 交 通 量 (台/時)														
																		19:00 ~ 20:00	20:00 ~ 21:00	21:00 ~ 22:00		22:00 ~ 23:00	23:00 ~ 0:00	0:00 ~ 1:00	1:00 ~ 2:00	2:00 ~ 3:00	3:00 ~ 4:00	4:00 ~ 5:00	5:00 ~ 6:00	6:00 ~ 7:00		
1	2	3	4	5	6	7	8	9	10	11	12																					
6	190	小曾原武生線	越前市上太田町	6075	平日	昼	808	735	507	583	579	524	585	567	546	672	943	795	7,844													
					休日	昼	308	559	459	524	530	487	645	600	559	696	759	527	6,653													
6	190	小曾原武生線	越前市錦町	6076	平日	昼	1,393	1,321	1,047	1,227	1,141	1,072	1,231	1,137	1,144	1,317	1,686	1,380	15,096													
					休日	昼	421	708	728	918	888	980	1,039	1,206	1,080	1,238	1,188	979	11,373													
6	191	鯖江浅水線	鯖江市	46008	平日	昼	261	208	147	98	137	133	145	151	187	227	246	199	2,139													
					休日	昼	98	179	108	154	170	201	206	212	217	260	187	142	2,134													
6	192	上河内北中線	鯖江市	46017	平日	昼	122	101	98	86	83	113	143	100	107	96	191	73	1,313													
					休日	昼	64	59	69	121	153	149	229	295	280	211	115	36	1,781													
6	193	藤木新堂線	(越前市朽飯町)	66077	平日	昼	64	46	35	21	30	37	35	33	27	54	56	37	475													
					休日	昼	3	15	18	48	43	54	42	57	52	44	45	23	444													
6	194	西尾鯖江停車場線	(鯖江市定次町)	66078	平日	昼	430	352	285	229	270	194	235	198	213	265	452	374	3,497													
					休日	昼	96	183	146	266	226	206	265	252	234	274	262	230	2,640													
6	195	大土呂停車場下河北線	(福井市半田町)	66079	平日	昼	86	112	67	58	67	56	61	68	80	84	82	78	899													
					休日	昼	16	43	62	39	49	38	35	34	64	63	65	62	570													
6	196	北吾妻武生新停車場線	越前市	46027	平日	昼	205	217	277	275	313	292	314	338	343	322	405	330	3,631													
					休日	昼	142	189	271	413	445	369	439	505	464	474	462	480	4,653													
6	197	文室池泉線	越前市	46018	平日	昼	122	101	98	86	83	113	143	100	107	96	191	73	1,313													
					休日	昼	64	59	69	121	153	149	229	295	280	211	115	36	1,781													
6	198	池泉今立線	越前市粟田部町	6080	平日	昼	420	295	189	201	221	214	185	223	202	253	366	289	3,058													
					休日	昼	76	130	156	174	202	180	183	190	176	213	223	138	2,041													
6	199	大滝定友線	越前市	46009	平日	昼	261	208	147	98	137	133	145	151	187	227	246	199	2,139													
					休日	昼	98	179	108	154	170	201	206	212	217	260	187	142	2,134													
6	200	岩本粟田部線	越前市	46010	平日	昼	261	208	147	98	137	133	145	151	187	227	246	199	2,139													
					休日	昼	98	179	108	154	170	201	206	212	217	260	187	142	2,134													
6	201	菅生武生線	越前市大手町	6081	平日	昼	735	730	414	390	424	362	447	439	457	486	720	589	6,193													
					休日	昼	146	183	188	255	253	254	285	224	252	279	322	233	2,874													
6	202	中小屋武生線	南条郡南越前町	46019	平日	昼	122	101	98	86	83	113	143	100	107	96	191	73	1,313													
					休日	昼	64	59	69	121	153	149	229	295	280	211	115	36	1,781													
6	202	中小屋武生線	南条郡南越前町	46020	平日	昼	122	101	98	86	83	113	143	100	107	96	191	73	1,313													
					休日	昼	64	59	69	121	153	149	229	295	280	211	115	36	1,781													
6	203	池田南条線	南条郡南越前町鑄物師	6082	平日	昼	319	331	238	228	233	254	233	218	266	329	437	303	3,389													
					休日	昼	183	312	347	384	343	328	284	301	283	295	248	167	3,475													
6	204	大谷杉津線	敦賀市	46001	平日	昼	11	20	27	20	45	30	51	36	24	23	9	318														
					休日	昼	21	27	45	60	85	68	82	106	81	86	44	24	729													
6	204	大谷杉津線	敦賀市	46053	平日	昼	79	79	55	40	50	54	54	46	46	52	63	61	679													
					休日	昼	41	50	50	54	45	56	50	38	57	66	59	56	622													
6	205	湯谷王子保停車場線	越前市白崎町	6083	平日	昼	451	282	167	136	131	105	130	174	181	207	414	272	2,650													
					休日	昼	57	103	76	99	110	97	84	82	108	95	103	89	1,103													
6	206	甲楽城勝蓮花線	(越前市勾当原町)	66084	平日	昼	112	64	44	46	50	29	56	44	58	60	80	46	689													
					休日	昼	34	31	32	44	42	38	49	28	52	51	49	25	475													
6	207	今庄杉津線	(南条郡南越前町上新道)	66085	平日	昼	116	93	48	46	49	48	65	49	70	55	93	49	781													
					休日	昼	51	73	43	43	35	49	39	32	58	45	48	43	559													

平成17年度道路交通センサス 一般交通量調査 時間別交通量

道路 種類 別	路線名		観測地点名		調区 査間 単番 位号	観 測 区 分	昼間自動車類時間別交通量(台/時)														12 自時 動間 車交 類通 量 (台)											
	路 線 番 号	路 線 名	市 区 郡 町 字	7:00 ~ 8:00			8:00 ~ 9:00	9:00 ~ 10:00	10:00 ~ 11:00	11:00 ~ 12:00	12:00 ~ 13:00	13:00 ~ 14:00	14:00 ~ 15:00	15:00 ~ 16:00	16:00 ~ 17:00	17:00 ~ 18:00	18:00 ~ 19:00															
																		夜間自動車類時間別交通量(台/時)														
																		19:00 ~ 20:00	20:00 ~ 21:00	21:00 ~ 22:00		22:00 ~ 23:00	23:00 ~ 0:00	0:00 ~ 1:00	1:00 ~ 2:00	2:00 ~ 3:00	3:00 ~ 4:00	4:00 ~ 5:00	5:00 ~ 6:00	6:00 ~ 7:00		
1	2	3	4	5	6	7	8	9	10	11	12																					
6	208	徳光鯖江線	鯖江市吉谷町	6086	平日	昼	704	519	323	331	289	275	338	338	351	396	516	549	4,929													
					休日	昼	103	227	208	283	293	236	257	252	288	343	327	212	212	3,029												
6	209	五幡新保停車場線	敦賀市	56054	平日	昼																										
					休日	昼																										
6	209	五幡新保停車場線	敦賀市	46054	平日	昼	79	79	55	40	50	54	54	46	46	52	63	61	679													
					休日	昼	41	50	50	54	45	56	50	38	57	66	59	56	622													
6	210	津内櫛林線	敦賀市山泉	6087	平日	昼	587	501	359	354	356	297	339	353	377	446	659	483	5,111													
					休日	昼	135	154	191	292	268	235	294	297	356	385	357	245	245	3,209												
6	211	山櫛林線	敦賀市	46032	平日	昼	223	183	127	106	87	77	101	112	104	137	191	110	1,558													
					休日	昼	43	83	111	100	106	93	96	107	105	119	123	89	89	1,175												
6	212	寺武生線	(越前市片屋町)	66088	平日	昼	385	325	205	179	170	152	205	177	225	283	368	295	2,969													
					休日	昼	91	148	177	191	155	142	156	192	208	261	213	137	137	2,071												
6	212	寺武生線	越前市八幡2丁目	6089	平日	昼	784	719	462	502	490	459	504	495	529	573	826	759	7,102													
					休日	昼	331	506	408	383	447	418	446	555	566	620	586	485	485	5,751												
6	213	松屋河原市線	三方郡美浜町河原市	6090	平日	昼	197	265	141	103	118	120	138	117	155	175	211	167	1,907													
					休日	昼	59	70	75	98	77	73	83	70	103	93	73	38	38	912												
6	214	日向郷市線	(三方郡美浜町松原)	66091	平日	昼	167	167	124	152	166	106	122	160	138	172	219	138	1,831													
					休日	昼	150	202	217	190	266	189	184	251	183	195	135	118	2,280													
6	215	久々子金山線	三方郡美浜町	46033	平日	昼	223	183	127	106	87	77	101	112	104	137	191	110	1,558													
					休日	昼	43	83	111	100	106	93	96	107	105	119	123	89	89	1,175												
6	216	常神三方線	(三方上中郡若狭町海山)	66092	平日	昼	95	112	111	95	124	101	102	105	92	86	125	79	1,227													
					休日	昼	60	97	159	162	154	106	119	150	143	132	103	43	43	1,428												
6	217	海士坂鳥浜線	三方上中郡若狭町	46080	平日	昼	122	101	98	86	83	113	143	100	107	96	191	73	1,313													
					休日	昼	64	59	69	121	153	149	229	295	280	211	115	36	36	1,781												
6	217	海士坂鳥浜線	三方上中郡若狭町	56081	平日	昼																										
					休日	昼																										
6	217	海士坂鳥浜線	三方上中郡若狭町	46081	平日	昼	122	101	98	86	83	113	143	100	107	96	191	73	1,313													
					休日	昼	64	59	69	121	153	149	229	295	280	211	115	36	36	1,781												
6	218	新道安賀里線	三方上中郡若狭町	46073	平日	昼	124	89	65	65	79	67	62	69	72	87	105	50	934													
					休日	昼	68	107	89	77	52	73	101	95	148	115	58	48	48	1,031												
6	219	本保平野線	三方上中郡若狭町上野木	6093	平日	昼	223	183	127	106	87	77	101	112	104	137	191	110	1,558													
					休日	昼	43	83	111	100	106	93	96	107	105	119	123	89	89	1,175												
6	220	羽賀東小浜停車場線	小浜市	46034	平日	昼	223	183	127	106	87	77	101	112	104	137	191	110	1,558													
					休日	昼	43	83	111	100	106	93	96	107	105	119	123	89	89	1,175												
6	221	奥越高原線	(勝山市平泉寺町赤尾)	66094	平日	昼	12	15	13	9	8	12	12	12	13	13	20	16	155													
					休日	昼	8	20	12	7	21	22	23	24	16	11	13	6	6	183												
6	222	中井青井線	小浜市青井	6095	平日	昼	291	240	147	107	145	118	139	137	134	173	213	169	2,013													
					休日	昼	48	95	125	135	110	91	95	91	114	146	108	78	78	1,236												
6	223	岡田深谷線	大飯郡おおい町	46082	平日	昼	122	101	98	86	83	113	143	100	107	96	191	73	1,313													
					休日	昼	64	59	69	121	153	149	229	295	280	211	115	36	36	1,781												
6	223	岡田深谷線	大飯郡おおい町	56096	平日	昼																										
					休日	昼																										
6	223	岡田深谷線	(小浜市和多田)	66096	平日	昼	224	130	94	53	63	59	64	81	94	84	146	147	1,239													
					休日	昼	56	91	66	97	96	85	103	77	96	113	105	83	83	1,068												

平成17年度道路交通センサス 一般交通量調査 時間別交通量

道路 種類 別	路線名		観測地点名		調区 査間 単番 位号	観 測 区 分	昼間自動車類時間別交通量(台/時)														12 自時 動間 車交 類通 量 (台)							
	路 線 番 号	路 線 名	市 区 郡 町 字	7:00 ~ 8:00			8:00 ~ 9:00	9:00 ~ 10:00	10:00 ~ 11:00	11:00 ~ 12:00	12:00 ~ 13:00	13:00 ~ 14:00	14:00 ~ 15:00	15:00 ~ 16:00	16:00 ~ 17:00	17:00 ~ 18:00	18:00 ~ 19:00											
																		夜間自動車類時間別交通量(台/時)										
																		19:00 ~ 20:00	20:00 ~ 21:00	21:00 ~ 22:00		22:00 ~ 23:00	23:00 ~ 0:00	0:00 ~ 1:00	1:00 ~ 2:00	2:00 ~ 3:00	3:00 ~ 4:00	4:00 ~ 5:00
1	2	3	4	5	6	7	8	9	10	11	12																	
6	224	染ヶ谷小倉線	大飯郡おおい町	46069	平日	昼	124	89	65	65	79	67	62	69	72	87	105	50	934									
						休日	昼	68	107	89	77	52	73	101	95	148	115	58	48	1,031								
6	225	敦賀美浜線	敦賀市吳羽町2丁目	6097	平日	昼	788	1,039	1,019	1,074	1,068	1,045	1,149	1,035	1,135	1,087	1,318	1,278	13,035									
						休日	昼	387	581	759	1,122	1,240	1,201	1,263	1,380	1,366	1,454	1,432	1,095	13,280								
6	225	敦賀美浜線	敦賀市野神町	6098	平日	昼	767	969	875	951	938	915	997	954	1,063	1,116	1,277	1,092	11,914									
						夜	814	643	428	274	153	122	75	43	38	43	81	221	2,935									
						休日	昼	275	498	637	970	994	928	1,092	1,145	1,090	1,191	1,200	938	10,958								
6	226	三国停車場桜谷線	坂井市三国町錦4丁目	6099	平日	昼	722	709	545	611	609	521	594	595	550	755	945	810	7,966									
						休日	昼	261	439	477	532	571	463	589	571	643	781	731	568	6,626								
6	227	鷹巣港線	福井市	46047	平日	昼	197	265	141	103	118	120	138	117	155	175	211	167	1,907									
						休日	昼	59	70	75	98	77	73	83	70	103	93	73	38	912								
6	228	福井停車場勝見線	福井市	46028	平日	昼	205	217	277	275	313	292	314	338	343	322	405	330	3,631									
						休日	昼	142	189	271	413	445	369	439	505	464	474	462	480	4,653								
6	229	福井鯖江線	福井市花堂2丁目	6100	平日	昼	2,346	2,365	1,958	1,933	1,635	1,705	1,848	1,977	1,917	1,924	2,113	2,183	23,904									
						休日	昼	816	1,357	1,451	1,640	1,696	1,706	1,810	2,016	2,036	2,096	2,011	1,718	20,353								
6	229	福井鯖江線	福井市今市町	6101	平日	昼	2,102	2,015	1,738	1,684	1,591	1,565	1,697	1,779	1,760	1,799	2,114	1,935	21,779									
						休日	昼	541	946	1,113	1,318	1,311	1,430	1,548	1,683	1,700	1,759	1,568	1,387	16,304								
6	229	福井鯖江線	福井市浅水二丁目	6102	平日	昼	1,461	1,482	1,262	1,253	1,228	1,081	1,168	1,277	1,418	1,360	1,549	1,407	15,946									
						夜	1,238	900	665	530	374	251	188	134	87	107	130	523	5,127									
						休日	昼	490	813	967	1,073	1,101	1,149	1,265	1,454	1,546	1,436	1,388	1,230	13,912								
6	229	福井鯖江線	鯖江市下司町	6103	平日	昼	1,836	1,561	1,036	1,120	1,299	1,305	999	1,221	1,380	1,411	1,711	1,701	16,580									
						休日	昼	395	732	885	1,041	1,186	1,311	1,452	1,554	1,550	1,571	1,455	1,253	14,385								
6	229	福井鯖江線	鯖江市舟津町4丁目	6104	平日	昼	1,125	932	493	462	490	400	508	571	482	560	861	691	7,575									
						休日	昼	198	440	414	465	429	437	461	603	570	669	601	248	5,535								
6	230	大谷秋生大野線	(大野市箱ヶ瀬)	66105	平日	昼	3	5	9	22	12	17	6	9	6	10	5	3	107									
						休日	昼	8	8	14	29	32	44	56	52	65	23	14	3	348								
6	231	広野大門線	南条郡南越前町八飯	6106	平日	昼	124	89	65	65	79	67	62	69	72	87	105	50	934									
						休日	昼	68	107	89	77	52	73	101	95	148	115	58	48	1,031								
6	233	美浜停車場線	三方郡美浜町	46035	平日	昼	223	183	127	106	87	77	101	112	104	137	191	110	1,558									
						休日	昼	43	83	111	100	106	93	96	107	105	119	123	89	1,175								
6	234	福井空港線	坂井市春江町	46011	平日	昼	261	208	147	98	137	133	145	151	187	227	246	199	2,139									
						休日	昼	98	179	108	154	170	201	206	212	217	260	187	142	2,134								
6	235	加斗袖崎住吉線	小浜市	46070	平日	昼	124	89	65	65	79	67	62	69	72	87	105	50	934									
						休日	昼	68	107	89	77	52	73	101	95	148	115	58	48	1,031								
6	236	高浜港高浜停車場線	大飯郡高浜町	46036	平日	昼	223	183	127	106	87	77	101	112	104	137	191	110	1,558									
						休日	昼	43	83	111	100	106	93	96	107	105	119	123	89	1,175								
6	237	畑若狭和田停車場線	大飯郡高浜町	46037	平日	昼	223	183	127	106	87	77	101	112	104	137	191	110	1,558									
						休日	昼	43	83	111	100	106	93	96	107	105	119	123	89	1,175								
6	238	一乗谷朝倉氏遺跡東大味線	福井市	46048	平日	昼	197	265	141	103	118	120	138	117	155	175	211	167	1,907									
						休日	昼	59	70	75	98	77	73	83	70	103	93	73	38	912								
6	239	上唯野西屋勝山線	(大野市花房)	66107	平日	昼	29	30	25	16	13	8	21	33	13	16	36	17	257									
						休日	昼	14	21	15	15	16	13	19	33	18	24	11	13	212								

平成17年度道路交通センサス 一般交通量調査 時間別交通量

道路 種類 別	路線名		観測地点名		調区 査間 単番 位号	観 測 区 分	昼間自動車類時間別交通量(台/時)												12 自時 動間 車交 類通 量 (台)											
	路 線 番 号	路 線 名	市 区 郡 町 字	7:00 ~ 8:00			8:00 ~ 9:00	9:00 ~ 10:00	10:00 ~ 11:00	11:00 ~ 12:00	12:00 ~ 13:00	13:00 ~ 14:00	14:00 ~ 15:00	15:00 ~ 16:00	16:00 ~ 17:00	17:00 ~ 18:00	18:00 ~ 19:00													
																		夜間自動車類時間別交通量(台/時)												
																		19:00 ~ 20:00		20:00 ~ 21:00	21:00 ~ 22:00	22:00 ~ 23:00	23:00 ~ 0:00	0:00 ~ 1:00	1:00 ~ 2:00	2:00 ~ 3:00	3:00 ~ 4:00	4:00 ~ 5:00	5:00 ~ 6:00	6:00 ~ 7:00
1	2	3	4	5	6	7	8	9	10	11	12																			
6	240	本郷大野線	勝山市	46049	平日	昼	197	265	141	103	118	120	138	117	155	175	211	167	1,907											
						休日	59	70	75	98	77	73	83	70	103	93	73	38	912											
6	240	本郷大野線	大野市	56108	平日	昼																								
						休日																								
6	240	本郷大野線	(大野市庄林)	66108	平日	昼	96	78	71	54	56	38	63	69	58	72	91	79	825											
						休日	53	65	66	62	51	60	60	65	35	55	73	57	702											
6	241	赤礁崎公園線	大飯郡おおい町犬見	6109	平日	昼	609	385	199	210	185	186	218	185	203	230	578	201	3,389											
						休日	76	108	150	142	121	157	143	160	150	158	147	85	1,597											
6	242	勝見稲津線	福井市	46029	平日	昼	205	217	277	275	313	292	314	338	343	322	405	330	3,631											
						休日	142	189	271	413	445	369	439	505	464	474	462	480	4,653											
6	243	領家河和田線	鯖江市	46050	平日	昼	197	265	141	103	118	120	138	117	155	175	211	167	1,907											
						休日	59	70	75	98	77	73	83	70	103	93	73	38	912											
6	244	三方五湖公園線	三方上中郡若狭町	46071	平日	昼	124	89	65	65	79	67	62	69	72	87	105	50	934											
						休日	68	107	89	77	52	73	101	95	148	115	58	48	1,031											
6	245	永平寺線	吉田郡永平寺町	46012	平日	昼	261	208	147	98	137	133	145	151	187	227	246	199	2,139											
						休日	98	179	108	154	170	201	206	212	217	260	187	142	2,134											
6	246	杉山兼田線	三方上中郡若狭町	46074	平日	昼	124	89	65	65	79	67	62	69	72	87	105	50	934											
						休日	68	107	89	77	52	73	101	95	148	115	58	48	1,031											
6	247	南条停車場線	南条郡南越前町	46051	平日	昼	197	265	141	103	118	120	138	117	155	175	211	167	1,907											
						休日	59	70	75	98	77	73	83	70	103	93	73	38	912											
6	248	武生池田線	越前市	46083	平日	昼	27	39	8	26	14	20	27	19	23	32	37	10	282											
						休日	21	37	44	47	60	59	60	79	59	33	17	4	520											
6	249	田島公園線	小浜市	46072	平日	昼	124	89	65	65	79	67	62	69	72	87	105	50	934											
						休日	68	107	89	77	52	73	101	95	148	115	58	48	1,031											
6	251	本郷福井線	福井市深谷	6117	平日	昼	233	164	87	83	84	76	70	87	101	125	133	143	1,386											
						休日	17	16	22	15	13	20	19	16	14	24	22	6	204											
6	251	本郷福井線	福井市海老助町	6118	平日	昼	1,100	780	496	455	441	365	418	411	495	498	716	720	6,895											
						休日	604	641	736	726	863	907	780	959	985	928	936	767	9,832											
6	252	三尾野鯖江線	鯖江市西番町	6110	平日	昼	777	685	363	293	299	257	342	360	348	397	582	539	5,242											
						休日	124	224	207	244	262	280	353	323	281	429	380	244	3,351											
6	252	三尾野鯖江線	鯖江市糺町	6111	平日	昼	1,372	1,285	1,065	1,001	1,061	1,074	1,041	1,132	1,174	1,271	1,333	1,418	14,227											
						休日	379	700	869	967	1,064	1,098	1,135	1,281	1,252	1,383	1,468	1,171	12,767											
6	253	清水麻生津線	福井市	46067	平日	昼	420	295	189	201	221	214	185	223	202	253	366	289	3,058											
						休日	76	130	156	174	202	180	183	190	176	213	223	138	2,041											
6	253	清水麻生津線	福井市	46068	平日	昼	420	295	189	201	221	214	185	223	202	253	366	289	3,058											
						休日	76	130	156	174	202	180	183	190	176	213	223	138	2,041											
6	253	清水麻生津線	(福井市合谷町)	66112	平日	昼	197	294	107	73	72	59	78	74	117	134	195	150	1,550											
						休日	48	60	62	61	66	68	60	62	73	89	97	60	806											
6	255	牧福島市荒川線	吉田郡永平寺町	46039	平日	昼	223	183	127	106	87	77	101	112	104	137	191	110	1,558											
						休日	43	83	111	100	106	93	96	107	105	119	123	89	1,175											
6	256	福井港線	坂井市三国町	46038	平日	昼	223	183	127	106	87	77	101	112	104	137	191	110	1,558											
						休日	43	83	111	100	106	93	96	107	105	119	123	89	1,175											
6	257	坂井金津線	坂井市坂井町	46075	平日	昼	124	89	65	65	79	67	62	69	72	87	105	50	934											
						休日	68	107	89	77	52	73	101	95	148	115	58	48	1,031											

(VI) (補足) 市町村道・農道調査

平成17年度 市町村道・農道 交通量調査結果

路線名	交通量観測地点名 市区町村	調査単位区間		調査単位区間番号	区間延長(km)	平日12時間交通量			平日12時間自動車類交通量(台)						12時間自動車類合計(台)	12大時型間車交通量(台)	12大時型間車混入率(%)	ピーク時間交通量(台/時)			ピーク比率(Tp/T12)(%)	車線数	車道幅員(m)	鉄道との平面交差	信号交差点数	平均雑旅時速度(km/h)
		起点地名	終点地名			歩行者	自転車	動力付二輪車	乗用車類			貨物車類						上り	下り	計						
		市区町村	市区町村						乗用車	バス	小型	小型貨物車	普通貨物車	小計												
〔福井市〕																										
幾久地藏堂線	福井市新田塚2丁目	福井市新田塚町	福井市里別所町	101	1.0	86	119	28	7,251	35	7,286	1,641	624	2,265	9,551	659	6.9	427	529	956	10.0	2	9.0	1	1	12.0
経田灯明寺線	福井市灯明寺町	福井市二の宮町	福井市灯明寺町	102	1.5	19	179	49	6,255	39	6,294	1,355	380	1,735	8,029	419	5.2	585	426	1,011	12.6	2	9.0	0	3	18.6
高木市場線	福井市高木中央1丁目	福井市高木中央町	福井市大和田町	103	1.7	21	103	32	3,132	4	3,136	799	157	956	4,092	161	3.9	221	262	483	11.8	2	9.0	0	3	21.9
福井川西線(明里橋通り)	福井市学園町2丁目	福井市光陽町	福井市大宮町	104	2.1	194	532	106	16,793	115	16,908	3,789	1,362	5,151	22,059	1,477	6.7	1,254	1,123	2,377	10.8	4	15.0	0	6	18.0
桜橋線	福井市田原1丁目	福井市春山町	福井市大宮町	105	1.7	1,366	1,947	125	4,810	35	4,845	1,005	116	1,121	5,966	151	2.5	326	378	704	11.8	2	7.0	1	4	17.0
松岡菅谷線(松本通り)	福井市松本3丁目	福井市宝永町	福井市春山町	106	0.7	579	1,059	80	11,581	64	11,645	1,220	541	1,761	13,406	605	4.5	720	667	1,387	10.3	2	9.0	0	2	11.0
環状東線	福井市開発1丁目	福井市志比口町	福井市開発町	107	1.2	128	446	81	11,243	91	11,334	3,159	992	4,151	15,485	1,083	7.0	719	703	1,422	9.2	2	9.0	1	2	24.0
環状西線	福井市若杉3丁目	福井市測町	福井市種池町	108	1.1	140	418	81	11,402	45	11,447	2,311	1,185	3,496	14,943	1,230	8.2	725	701	1,426	9.5	2	9.0	0	7	22.0
環状西線	福井市江守中町	福井市舞屋町	福井市下江守中町	109	1.7	85	158	60	8,955	150	9,105	2,135	1,111	3,246	12,351	1,261	10.2	628	644	1,272	10.3	2	9.0	0	3	20.4
豊島木田線	福井市木田2丁目	福井市春日町	福井市大町	110	1.9	285	192	91	7,458	66	7,524	2,137	530	2,667	10,191	596	5.8	489	536	1,025	10.1	2	9.0	1	4	19.0
市道中央3-18	福井市安田町	福井市飯塚町	福井市安田町	111	3.4	2	94	37	5,171	18	5,189	296	362	658	5,847	380	6.5	537	474	1,011	17.3	2	9.0	0	6	25.5
広域農道 福井東部地区	福井市下毘沙門町	福井市東郷二ヶ町	福井市荒木新保町	112	1.3	0	1	3	3,051	26	3,077	1,134	1,004	2,138	5,215	1,030	19.8	358	357	715	13.7	2	6.6	0	4	43.5
広域農道 福井東部地区	福井市東今泉町	福井市殿下町	福井市上中町	113	2.0	2	14	2	4,809	26	4,835	1,545	1,105	2,650	7,485	1,131	15.1	726	447	1,173	15.7	2	6.6	0	4	44.0
〔敦賀市〕																										
清水松陵線	敦賀市呉竹町2丁目	敦賀市平和町	敦賀市本町1丁目	114	2.1	188	461	76	7,365	43	7,408	2,017	187	2,204	9,612	230	2.4	611	443	1,054	11.0	2	16.0	0	7	18.3
中央杓見線	敦賀市中央町2丁目	敦賀市呉竹町1丁目	敦賀市平和町	115	1.2	113	481	74	7,788	94	7,882	1,808	316	2,124	10,006	410	4.1	571	503	1,074	10.7	4	25.0	0	4	33.2
津内松栄線	敦賀市東洋町	敦賀市東洋町	敦賀市三島町3丁目	116	1.0	264	207	46	3,891	97	3,988	1,150	171	1,321	5,309	268	5.0	280	389	669	12.6	2	12.0	0	1	22.0
気比余座線	敦賀市舞崎町	敦賀市本町1丁目	敦賀市余座	117	1.5	47	227	76	5,444	191	5,635	1,758	514	2,272	7,907	705	8.9	470	374	844	10.7	2	12.0	1	3	27.9
公文名1号線	敦賀市和久野	敦賀市和久野	敦賀市公文名	118	1.1	47	131	62	4,578	65	4,643	1,258	223	1,481	6,124	288	4.7	472	419	891	14.5	2	8.0	0	1	25.3
〔越前市〕																										
中新庄瓜生線	越前市瓜生町	越前市中新庄町40字33	越前市瓜生町29字12	119	2.6	16	73	13	1,749	20	1,769	426	145	571	2,340	165	7.1	186	154	340	14.5	2	9.0	0	2	35.3
市道3801号	越前市片屋町	越前市上太田町50字4-1	越前市余田町43字7-2	120	4.4	11	59	20	5,224	21	5,245	1,423	740	2,163	7,408	761	10.3	646	510	1,156	15.6	2	7.5	0	9	34.8
丹南広域農道	越前市広瀬町	越前市塚原町25字12-5	越前市岡本町115字3-1	121	4.1	1	39	27	4,404	32	4,436	1,047	1,314	2,361	6,797	1,346	19.8	508	670	1,178	17.3	2	8.0	0	8	46.1
上市片屋線	越前市千福町	越前市南3丁目1字5番	越前市新町8字1-1	122	2.1	45	245	48	1,806	15	1,821	455	72	527	2,348	87	3.7	196	135	331	14.1	2	9.0	0	6	21.6
家久北府線	越前市北府二丁目	越前市家久町88字2-1	越前市北府2丁目1字64-3	123	1.8	130	294	55	2,205	55	2,260	1,070	323	1,393	3,653	378	10.3	181	198	379	10.4	2	7.0	0	2	25.6
豊線	越前市村国三丁目	越前市北町45字40-6	越前市丹生郷町3字7-1	124	0.8	360	948	145	11,988	151	12,139	2,983	784	3,767	15,906	935	5.9	808	812	1,620	10.2	2	9.0	2	3	22.1
暖広瀬線	越前市文京一丁目	越前市暖町4字7-1	越前市広瀬町161字5-1	125	1.3	93	155	53	3,938	43	3,981	1,081	224	1,305	5,286	267	5.1	335	284	619	11.7	2	9.0	2	3	28.1
河濯線	越前市高瀬二丁目	越前市北府4丁目96字23-1	越前市文京1丁目14字15-1	126	1.4	230	525	129	4,472	37	4,509	1,252	156	1,408	5,917	193	3.3	319	348	667	11.3	2	7.0	2	3	27.8
元町小野谷線	越前市武生柳町	越前市元町2字711-1	越前市畑町7字13番	127	3.2	199	445	29	1,392	22	1,414	421	58	479	1,893	80	4.2	127	107	234	12.4	2	7.4	1	7	27.9

平成17年度 市町村道・農道 交通量調査結果

路線名	交通量観測地点名 市区町村	調査単位区間		調査単位区間番号	区間延長(km)	平日12時間交通量			平日12時間自動車類交通量(台)					12時間自動車類合計(台)	12大時型間車交通量(台)	12大時型間車混入率(%)	ピーク時間交通量(台/時)			ピーク比率(Tp/T12)(%)	車線数	車道幅員(m)	鉄道との平面交差	信号交差点数	平均雑旅行速度(km/h)		
		起点地名	終点地名			歩行者	自転車	動力付二輪車	乗用車			貨物車					上	下	計								
		市区町村	市区町村						乗用	バス	小計	小型貨物	普通貨物													小計	
甲楽城線	越前市高瀬二丁目	越前市堀川2丁目12字23-1	越前市岡本町18字10-1	128	1.6	75	319	82	4,393	24	4,417	1,194	169	1,363	5,780	193	3.3	322	334	656	11.3	2	9.0	1	4	17.6	
馬場線	越前市天王町	越前市府中1丁目4字24-1	越前市行松町6字1-1	129	3.1	129	408	60	2,736	35	2,771	707	330	1,037	3,808	365	9.6	214	200	414	10.9	2	8.0	1	7	26.3	
市道1802号	越前市京町一丁目	越前市京町1丁目177-1	越前市国府2丁目334-3	130	0.8	72	338	70	3,445	48	3,493	1,061	129	1,190	4,683	177	3.8	246	225	471	10.1	2	9.2	0	4	21.1	
大正線	越前市本多一丁目	越前市府中1丁目12字13-20	越前市上太田町23字9-11	131	1.4	162	469	72	2,563	0	2,563	700	55	755	3,318	55	1.7	180	185	365	11.0	2	6.0	0	2	21.5	
(主)武生美山線	越前市北町	越前市北町5字13-1	越前市北町88字3-1	132	2.7	5	122	22	4,428	64	4,492	1,285	386	1,671	6,163	450	7.3	393	384	777	12.6	2	7.5	0	5	44.0	
(主)武生米ノ線	越前市矢放町	越前市平林町1字6-1	越前市帆山町6字13-13	133	2.0	1	96	76	3,510	8	3,518	1,241	184	1,425	4,943	192	3.9	360	358	718	14.5	2	6.2	0	6	29.4	
[小浜市]																											
多賀竹原松ヶ崎線	小浜市千種二丁目	小浜市多賀112-1	小浜市竹原29-85-3	134	1.0	154	332	119	4,617	43	4,660	1,676	336	2,012	6,672	379	5.7	358	427	785	11.8	2	9.0	0	4	16.7	
丸山山手線	小浜市丸山	小浜市丸山43-14	小浜市丸山45-8	135	0.6	30	67	18	210	0	210	151	3	154	364	3	0.8	29	20	49	13.5	1	4.0	0	0	21.6	
北川堤防線	小浜市上竹原	小浜市竹原29-85-3	小浜市太良庄95-7	136	4.6	65	416	133	2,112	11	2,123	1,140	226	1,366	3,489	237	6.8	345	212	557	16.0	1	5.5	0	0	50.2	
東環状線	小浜市南川町	小浜市南川町10-1-1	小浜市一番町6-9	137	1.6	59	256	38	2,832	33	2,865	748	214	962	3,827	247	6.5	226	185	411	10.7	2	5.5	0	1	39.7	
四ツ谷線	小浜市四ツ谷町	小浜市四ツ谷町4-30	小浜市千種一丁目8-81	138	0.3	960	416	69	2,021	12	2,033	489	103	592	2,625	115	4.4	156	160	316	12.0	2	7.5	0	0	36.0	
大手線	小浜市大手町	小浜市大手町12-12-1	小浜市大手町12-8	139	0.1	288	475	50	2,075	3	2,078	678	71	749	2,827	74	2.6	123	255	378	13.4	2	7.5	0	0	36.0	
泉町線	小浜市今宮	小浜市広峰55	小浜市広峰3	140	0.1	296	502	58	260	0	260	137	7	144	404	7	1.7	23	27	50	12.4	1	5.0	0	0	-	
新町線	小浜市白鬚	小浜市玉前69-2	小浜市白鬚47-10	141	0.0	161	150	70	1,344	21	1,365	575	98	673	2,038	119	5.8	113	103	216	10.6	2	9.0	0	0	20.6	
臨港線	小浜市白鬚	小浜市日吉57-2	小浜市津島110-7	142	0.8	224	179	94	3,997	45	4,042	1,461	305	1,766	5,808	350	6.0	290	414	704	12.1	2	11.0	0	1	36.0	
[大野市]																											
東中葛蒲池線	大野市葛蒲池28-3-1	大野市東中10字1-1	大野市葛蒲池50字大出口58-2	143	1.3	39	95	51	1,841	28	1,869	890	559	1,449	3,318	587	17.7	287	221	508	15.3	2	9.0	0	1	37.4	
上中野・陽明中挾線	大野市陽明町二丁目401	大野市230字亀山75-16	大野市陽明町二丁目101	144	1.0	66	206	64	3,735	27	3,762	1,169	412	1,581	5,343	439	8.2	282	325	607	11.4	2	9.0	1	2	30.5	
下中野・中津川線	大野市中野57-6-1	大野市中野49字一丁目ケ市85-1	大野市中津川31字脇之田4-1	145	0.9	52	156	31	3,356	64	3,420	998	262	1,260	4,680	326	7.0	279	283	562	12.0	2	9.0	0	0	24.5	
[勝山市]																											
市道7-165号線	勝山市本町4丁目	勝山市本町3丁目	勝山市北市	146	2.2	58	69	74	2,263	35	2,298	951	413	1,364	3,662	448	12.2	222	218	440	12.0	2	16.0	0	2	40.6	
[鯖江市]																											
吉江神社橋線	鯖江市丸山町4丁目	鯖江市吉江町	鯖江市丸山町2丁目	147	1.1	8	12	4	560	4	564	153	29	182	746	33	4.4	96	44	140	18.8	2	6.0	0	2	31.7	
西縦貫線	鯖江市東米岡2丁目	鯖江市鳥羽3丁目	鯖江市下司町	148	5.8	13	54	20	6,854	27	6,881	2,034	499	2,533	9,414	526	5.6	527	524	1,051	11.2	2	11.0	0	14	24.9	
染西線	鯖江市神中町3丁目	鯖江市神中町2丁目	鯖江市神中町3丁目	150	1.1	16	108	38	4,941	9	4,950	900	229	1,129	6,079	238	3.9	333	347	680	11.2	2	9.0	0	2	21.0	
染南線	鯖江市神明町2丁目	鯖江市神明町1丁目	鯖江市神中町1丁目	151	1.5	283	210	51	7,334	28	7,362	1,448	666	2,114	9,476	694	7.3	650	444	1,094	11.5	2	9.0	1	4	15.7	
染北線	鯖江市御幸町1丁目	鯖江市御幸町1丁目	鯖江市御幸町3丁目	152	0.7	5	9	4	1,108	5	1,113	521	23	544	1,657	28	1.7	146	160	306	18.5	2	9.0	0	0	38.8	
中野樋口線	鯖江市中野町	鯖江市中野町	鯖江市中野町	153	0.5	9	28	13	1,955	11	1,966	250	260	510	2,476	271	10.9	176	178	354	14.3	2	6.0	0	2	22.5	
横越中野出口線	鯖江市中野町	鯖江市中野町	鯖江市中野町	154	0.5	28	97	29	3,065	20	3,085	1,077	456	1,533	4,618	476	10.3	380	228	608	13.2	2	6.0	0	2	18.9	

平成17年度 市町村道・農道 交通量調査結果

路線名	交通量観測地点名 市区町村	調査単 位 区 間		調査 単 位 区 間 番 号	区 間 延 長 (km)	平日12時間交通量			平日12時間自動車類交通量(台)					12時間 自動車 類 合 計 (台)	12大 時 型 車 交 通 量 (台)	12大 時 型 車 混 入 率 (%)	ピーク時間交通量 (台/時)			ピ ー ク 比 率 (Tp /T12) (%)	車 線 数	車 道 部 幅 員 (m)	鉄 道 と の 平 面 交 差	信 号 交 差 点 数	平 均 雑 行 速 度 (km /h)		
		起 点 地 名 市区町村	終 点 地 名 市区町村			歩 行 者 類	自 転 車 類	動 力 付 二 輪 車 類	乗 用 車 類			貨 物 車 類					小 計	上 り	下 り							計	
									乗 用 車	バ ス	小 計	小 型 貨 物 車	普 通 貨 物 車														小 計
		市 区 丁 目 郡 町 字	市 区 丁 目 郡 町 字																								
[あわら市]																											
坂井北部広域農道	あわら市青ノ木	あわら市山十楽	あわら市滝	155	3.3	16	1	6	1,479	74	1,553	450	388	838	2,391	462	19.3	155	147	302	12.6	2	7.5	0	2	41.0	
農道坂井北部線	あわら市	あわら市二面	あわら市山十楽	156	2.7	0	0	3	2,251	89	2,340	743	492	1,235	3,575	581	16.3	187	233	420	11.7	2	5.7	0	0	58.9	
市道牛山松影線	あわら市牛山	あわら市牛山	あわら市松影	157	1.2	2	0	16	1,227	77	1,304	449	307	756	2,060	384	18.6	188	89	277	13.4	2	7.3	0	0	45.5	
市道滝・高塚線	あわら市滝	あわら市高塚	あわら市滝	158	3.5	2	1	5	1,471	25	1,496	517	113	630	2,126	138	6.5	117	117	234	11.0	2	8.3	0	0	47.5	
市道滝・高塚線	あわら市高塚	あわら市高塚	あわら市滝	159	0.3	5	3	10	3,127	49	3,176	934	333	1,267	4,443	382	8.6	331	275	606	13.6	2	7.0	0	0	36.0	
市道金津・芦原線	あわら市春宮二丁目	あわら市高塚	あわら市千束	160	1.2	3	13	6	3,469	154	3,623	1,077	362	1,439	5,062	516	10.2	485	336	821	16.2	2	9.0	0	1	39.3	
市道旭・山室線	あわら市自由ヶ丘一丁目	あわら市自由ヶ丘一丁目	あわら市高塚	161	0.8	90	17	6	2,354	15	2,369	696	535	1,231	3,600	550	15.3	282	312	594	16.5	2	7.0	0	0	32.0	
市道千束・赤尾線	あわら市千束	あわら市千束	あわら市赤尾	162	0.7	0	1	3	731	0	731	221	12	233	964	12	1.2	100	65	165	17.1	1	4.0	0	0	42.0	
農道広域坂井線	あわら市中番	あわら市上番	あわら市河間	163	1.9	0	4	4	2,922	23	2,945	811	521	1,332	4,277	544	12.7	263	313	576	13.5	2	7.0	1	0	24.0	
農道上番2号線	あわら市上番	あわら市上番	あわら市中番	164	0.8	0	0	4	2,092	18	2,110	531	365	896	3,006	383	12.7	157	252	409	13.6	2	7.0	0	0	41.1	
農道河間幹線	あわら市河間	あわら市河間	あわら市河間	165	1.4	0	3	7	1,204	4	1,208	281	76	357	1,565	80	5.1	121	189	310	19.8	2	6.0	0	0	48.0	
市道西環状線	あわら市舟津	あわら市舟津	あわら市舟津	166	0.7	15	35	12	2,146	53	2,199	659	412	1,071	3,270	465	14.2	185	180	365	11.2	2	8.0	0	0	36.0	
市道重義国影線	あわら市国影	あわら市光明	あわら市国影	167	1.7	2	10	13	2,483	48	2,531	959	436	1,395	3,926	484	12.3	228	192	420	10.7	2	6.3	0	1	43.7	
市道温泉7号線	あわら市二面	あわら市舟津	あわら市二面	168	0.5	280	239	49	5,269	145	5,414	1,541	313	1,854	7,268	458	6.3	365	446	811	11.2	2	9.5	0	1	30.0	
[清水町]																											
町道第757号線	清水町三留	清水町島寺9-71	清水町杉谷19-7-1	169	0.6	1	10	17	5,691	32	5,723	1,358	961	2,319	8,042	993	12.3	549	631	1,180	14.7	2	9.0	0	2	39.3	
[美浜町]																											
坂尻～久々子線	美浜町和田	美浜町松原	美浜町坂尻	170	3.5	20	9	29	4,710	47	4,757	1,508	455	1,963	6,720	502	7.5	624	323	947	14.1	2	7.0	0	2	19.9	
[若狭町]																											
町道1号線	若狭町無悪	若狭町安賀里	若狭町海士坂	171	6.4	0	0	14	990	7	997	351	75	426	1,423	82	5.8	90	86	176	12.4	2	6.5	0	1	42.0	
若狭梅街道	若狭町生倉	若狭町気山	若狭町上黒田	172	3.2	0	0	31	3,379	27	3,406	1,454	287	1,741	5,147	314	6.1	303	232	535	10.4	2	7.0	0	0	37.6	

(VII) (参考) 短路線区間 グルーピング一覧表

平成17年度 道路交通センサス 短路線 区間(40000番台) グルーピング一覧表

代表区間	調区 査間 単番 位号	道 路 種 別	路 線 名		観 測 地 点 名		都 市 区 道 府 町 村 府 県 村 コ ー ド	管 理 区 分
			路 線 番 号	路 線 名	市 区 丁 郡 区 目 村 字	市 区 丁 郡 区 目 村 字		
代表区間	1074	3	305	一般国道305号	南条郡南越前町大谷		18404	8
	46001	6	204	大谷杉津線	敦賀市		18202	8
代表区間	1075	3	305	一般国道305号	南条郡南越前町別所		18404	2
	41002	3	305	一般国道305号	南条郡南越前町		18404	2
代表区間	1086	3	365	一般国道365号	南条郡南越前町上平吹		18404	2
	41003	3	305	一般国道305号	南条郡南越前町		18404	2
代表区間	1097	3	416	一般国道416号	勝山市野向町竜谷		18206	2
	46052	6	130	河内熊川線	三方上中郡若狭町		18501	2
	46053	6	204	大谷杉津線	敦賀市		18202	2
	46054	6	209	五幡新保停車場線	敦賀市		18202	2
	46057	6	258	トリムパークかなづ線	あわら市		18208	2
	46058	6	259	龍ヶ鼻ダム公園線	坂井市丸岡町		18210	2
	46059	6	263	糸生宮崎線	丹生郡越前町		18423	2
	46060	6	263	糸生宮崎線	丹生郡越前町		18423	2
	46061	6	266	犬見崎和田線	大飯郡おおい町		18481	2
	46062	6	771	名田庄綾部線	大飯郡おおい町		18483	2
代表区間	1106	3	476	一般国道476号	福井市小当見町		18201	2
	41104	3	417	一般国道417号	丹生郡越前町荻原		18423	2
代表区間	1107	3	476	一般国道476号	今立郡池田町野尻		18382	2
	41004	3	158	一般国道158号	福井市		18201	2
	41005	3	305	一般国道305号	福井市		18201	2
代表区間	4008	4	3	福井大森河野線	福井市清水畑町		18201	2
	44006	4	17	勝山丸岡線	坂井市丸岡町		18210	2
代表区間	4034	4	14	小浜停車場線	小浜市伏原		18204	2
	44002	4	15	小浜港線	小浜市		18204	2
	44003	4	36	敦賀港線	敦賀市		18202	2
	46021	6	119	三国停車場線	坂井市三国町		18210	2
	46022	6	121	芦原湯町停車場線	あわら市		18208	2
	46023	6	122	芦原温泉停車場線	あわら市		18208	2
	46024	6	134	鯖江停車場線	鯖江市		18207	2
	46025	6	176	御本丸大手町線	福井市		18201	2
	46026	6	186	神明停車場線	鯖江市		18207	2
	46027	6	196	北吾妻武生新停車場線	越前市		18209	2
	46028	6	228	福井停車場勝見線	福井市		18201	2
	46029	6	242	勝見稲津線	福井市		18201	2
代表区間	4035	4	16	坂本高浜線	大飯郡おおい町名田庄蛇頭		18483	2
	44001	4	6	福井四ヶ浦線	丹生郡越前町		18423	2

代表区間	調区 査間 単番 位号	道 路 種 別	路 線 名		観 測 地 点 名		都 市 区 道 府 町 村 府 県 村 コ ー ド	管 理 区 分
			路 線 番 号	路 線 名	市 区 丁 郡 区 目 村 字	市 区 丁 郡 区 目 村 字		
代表区間	4040	4	17	勝山丸岡線	坂井市丸岡町板倉		18210	2
	44004	4	17	勝山丸岡線	坂井市丸岡町		18210	2
	44005	4	29	福井金津線	坂井市春江町		18210	2
代表区間	4056	4	26	大野勝山線	大野市松丸		18205	2
	46004	6	104	鯖江織田線	丹生郡越前町		18423	2
	46005	6	117	今立池田線	越前市		18209	2
	46006	6	117	今立池田線	今立郡池田町		18382	2
	46007	6	167	磯部島西瓜屋線	坂井市丸岡町		18210	2
	46008	6	191	鯖江浅水線	鯖江市		18201	2
	46009	6	199	大滝定友線	越前市		18209	2
	46010	6	200	岩本粟田部線	越前市		18209	2
	46011	6	234	福井空港線	坂井市春江町		18210	2
	46012	6	245	永平寺線	吉田郡永平寺町		18322	2
	46013	6	260	勝山インター線	勝山市		18206	2
代表区間	4072	4	31	篠尾勝山線	福井市瀬ヶ口町		18201	2
	41001	3	158	一般国道158号	大野市		18205	2
代表区間	4082	4	34	松ヶ谷宝慶寺大野線	大野市木本		18205	2
	44007	4	35	久坂中ノ畑小浜線	大飯郡おおい町		18483	2
代表区間	6030	6	127	白山中居神社朝日線	大野市貝皿		18205	2
	46083	6	248	武生池田線	越前市		18209	2
	46085	6	258	トリムパークかなづ線	あわら市		18208	2
	46084	6	263	糸生宮崎線	丹生郡越前町		18423	2
代表区間	6034	6	132	平泉寺線	勝山市猪野		18206	2
	46014	6	115	殿下福井線	福井市		18201	2
	46076	6	118	東美浜停車場線	三方郡美浜町		18442	2
	46015	6	138	今庄停車場線	南条郡南越前町		18404	2
	46077	6	145	十村停車場線	三方上中郡若狭町		18501	2
	46078	6	148	加斗停車場線	小浜市		18204	2
	46079	6	150	青郷停車場線	大飯郡高浜町		18481	2
	46016	6	151	加戸三国線	坂井市三国町		18210	2
	46017	6	192	上河内北中線	鯖江市		18207	2
	46018	6	197	文室池泉線	越前市		18209	2
	46019	6	202	中小屋武生線	南条郡南越前町		18404	2
	46020	6	202	中小屋武生線	南条郡南越前町		18404	2
	46080	6	217	海士坂鳥浜線	三方上中郡若狭町		18501	2
	46081	6	217	海士坂鳥浜線	三方上中郡若狭町		18501	2
	46082	6	223	岡田深谷線	大飯郡おおい町		18483	2
代表区間	6063	6	179	洲上志比口線	福井市四ツ居2丁目		18201	2
	46063	6	177	山奥九十九橋線	福井市		18201	2

平成17年度 道路交通センサス 短路線区間(40000番台) グルーピング一覧表

調区 査問 単番 位号	道 路 種 別	路 線 名		観 測 地 点 名 市 区 丁 郡 区 目 村 字	都 市 道 区 道 区 府 町 村 府 県 村 コ ー ド	管 理 区 分	
		路 線 番 号	路 線 名				
代表区間	6080	6	198	池泉今立線	越前市粟田部町	18209	2
	46064	6	125	森田停車場線	福井市	18201	2
	46065	6	136	帆山王子保停車場線	越前市	18209	2
	46066	6	147	瓜生今福線	坂井市丸岡町	18210	2
	46067	6	253	清水麻生津線	福井市	18201	2
	46068	6	253	清水麻生津線	福井市	18201	2
代表区間	6090	6	213	松屋河原市線	三方郡美浜町河原市	18442	2
	46040	6	115	殿下福井線	福井市	18201	2
	46041	6	123	芦原温泉停車場中川線	あわら市	18208	2
	46042	6	124	牛ノ谷停車場線	あわら市	18208	2
	46043	6	129	福井新停車場線	福井市	18201	2
	46044	6	135	谷北六呂師線	勝山市	18206	2
	46045	6	172	皿谷大野線	福井市	18201	2
	46046	6	180	東郷福井線	福井市	18201	2
	46047	6	227	鷹巣港線	福井市	18201	2
	46048	6	238	一乗谷朝倉氏遺跡東大味線	福井市	18201	2
	46049	6	240	本郷大野線	勝山市	18206	2
	46050	6	243	領家河和田線	鯖江市	18209	2
	46051	6	247	南条停車場線	南条郡南越前町	18404	2
代表区間	6093	6	219	本保平野線	三方上中郡若狭町上野木	18204	2
	46030	6	144	三方停車場線	三方上中郡若狭町	18501	2
	46031	6	146	東小浜停車場線	小浜市	18204	2
	46032	6	211	山楡林線	敦賀市	18202	2
	46033	6	215	久々子金山線	三方郡美浜町	18442	2
	46034	6	220	羽賀東小浜停車場線	小浜市	18204	2
	46035	6	233	美浜停車場線	三方郡美浜町	18442	2
	46036	6	236	高浜港高浜停車場線	大飯郡高浜町	18481	2
	46037	6	237	畑若狭和田停車場線	大飯郡高浜町	18481	2
	46039	6	255	牧福島市荒川線	吉田郡永平寺町	18322	2
	46038	6	256	福井港線	坂井市三国町	18210	2
代表区間	6106	6	231	広野大門線	南条郡南越前町八飯	18404	2
	46073	6	218	新道安賀里線	三方上中郡若狭町	18501	2
	46069	6	224	染ヶ谷小倉線	大飯郡おおい町	18483	2
	46070	6	235	加斗袖崎住吉線	小浜市	18204	2
	46071	6	244	三方五湖公園線	三方上中郡若狭町	18501	2
	46074	6	246	杉山兼田線	三方上中郡若狭町	18501	2
	46072	6	249	田島公園線	小浜市	18204	2
	46075	6	257	坂井金津線	坂井市坂井町	18210	2