

福井県農業気象速報

平成20年4月 上旬

第 2 8 卷 1 0 号
福 井 県
福 井 地 方 気 象 台
平 成 2 0 年 4 月 1 1 日

1. 気象概況

この期間、1日は冬型の気圧配置から気温はやや低く、その後6日までは高気圧に覆われ晴れの日が多くなり気温が高く、日照時間は多くなりました。7日からは、気圧の谷や本州の南岸を進む低気圧の影響で曇の日が多く、10日にはまとまった雨が降りました。また、2日にさくら(ソメイヨシノ)の開花、6日に満開を観測しました。平均気温は、福井で平年並、敦賀で平年より高く、アメダスでは、全ての観測所で平年並となりました。降水量は、福井、敦賀共に平年より多く、アメダスでは、越廼、大野で平年並、その他の観測所で平年より多くなりました。日照時間は、福井、敦賀共に平年並、アメダスでは、三国、今庄で平年より多く、その他の観測所で平年並となりました。

- 1日：冬型の気圧配置が次第に弱まり、曇時々雨後晴。
- 2日：本州の南海上に中心をもつ高気圧に緩やかに覆われ、曇一時晴。
- 3日：日本海北部を気圧の谷が通過し、曇時々雨、あられを伴う。
- 4日：東シナ海に中心をもつ高気圧が張り出し、晴後薄曇。
- 5日：西日本に中心を持つ高気圧に覆われ、晴後薄曇。
- 6日：本州付近は広く高気圧に覆われ、快晴。
- 7日：本州の南岸を低気圧が東進し、曇後雨。
- 8日：気圧の谷の通過や寒気の影響により、曇後一時晴。
- 9日：北からの高気圧に覆われ、曇。
- 10日：本州の南岸を前線を伴った低気圧が東進し、雨後時々曇。

2. 天気概況（福井地方気象台）

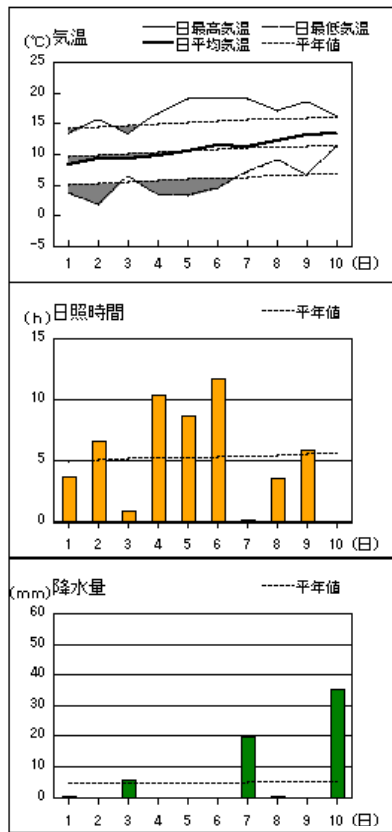
日	06時～18時	18時～翌日06時
1日	曇時々雨後晴	快晴
2日	曇一時晴	曇一時雨
3日	曇時々雨、あられを伴う	晴一時曇
4日	晴後薄曇	晴一時薄曇
5日	晴後薄曇	晴一時薄曇
6日	快晴	晴後一時曇
7日	曇後雨	曇時々雨
8日	曇後一時晴	晴後一時曇、霧を伴う
9日	曇	曇後雨
10日	雨後時々曇	雨後時々曇

3. 平年・昨年との比較（気象官署）

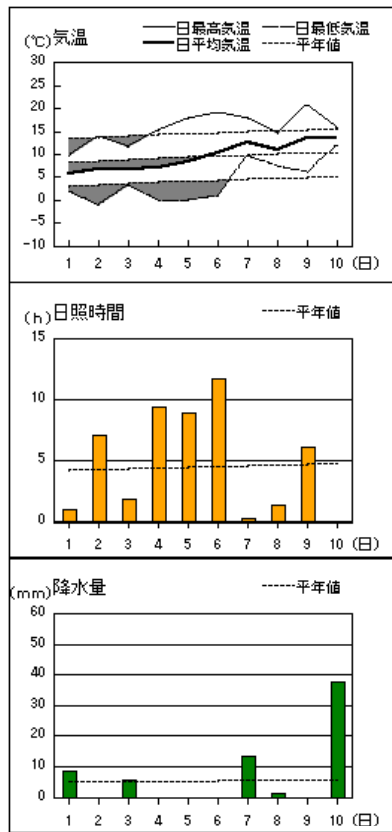
期間		福 井			敦 賀		
		平均気温 (℃)	降水量 (mm)	日照時間 (時間)	平均気温 (℃)	降水量 (mm)	日照時間 (時間)
4月1日 ～ 4月10日	本 年	10.8	61.0	50.8	11.8	69.5	49.5
	平 年	10.5	50.1	53.7	11.0	47.9	51.2
	平年差・比	0.3	122%	95%	0.8	145%	97%
4月中旬	階級区分	平年並	多い	平年並	高い	多い	平年並
	昨 年	9.3	21.0	62.8	10.1	17.0	58.8
4月中旬	平 年	12.6	45.9	58.0	13.0	46.6	56.4

アメダス 気象経過図：2008年4月1日-2008年4月10日

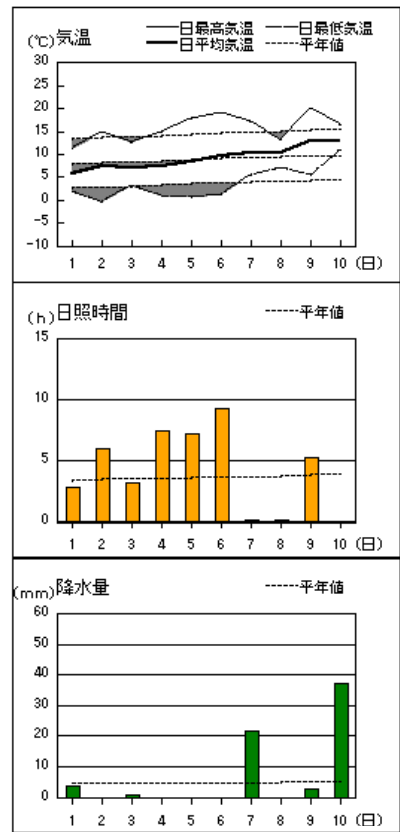
福井



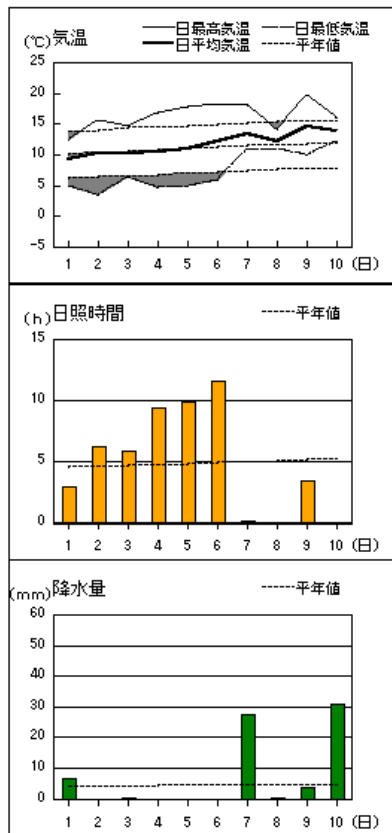
大野



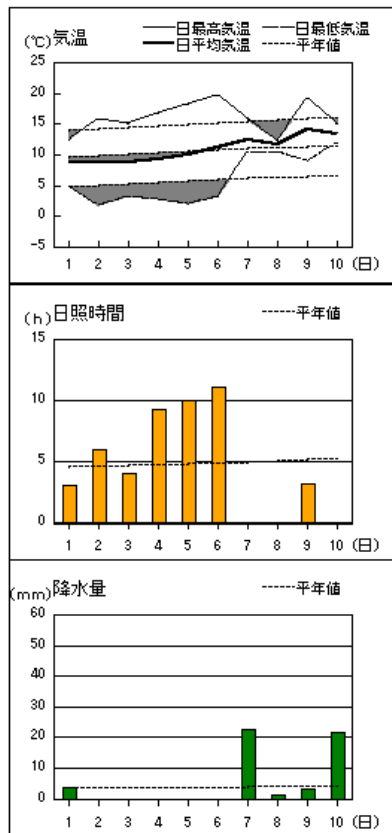
今庄



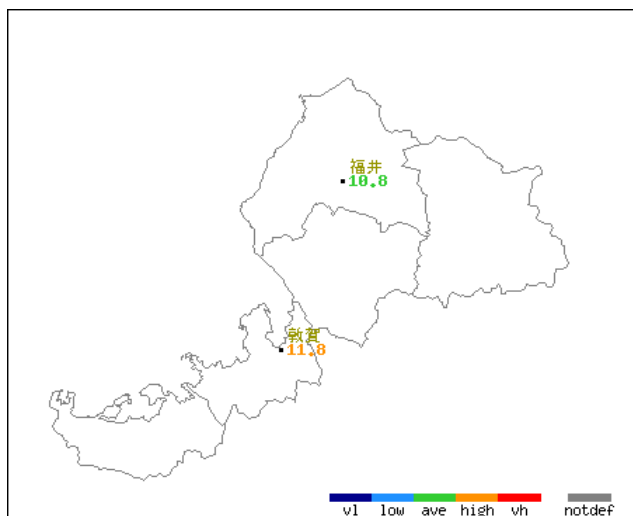
敦賀



小浜

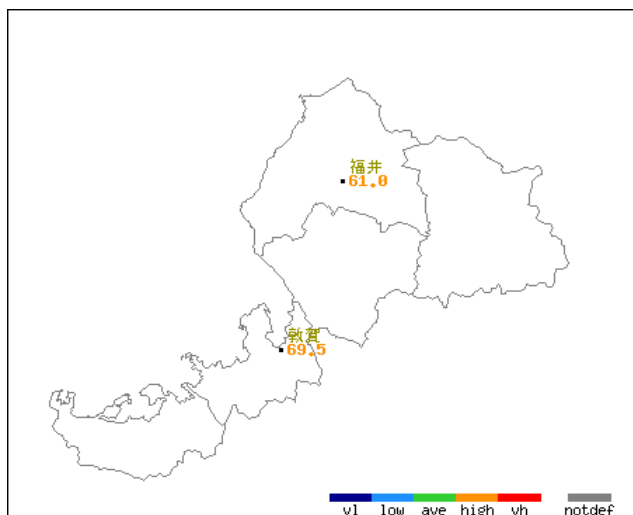


平均気温・降水量・日照時間分布図(気象官署) 2008年(平成20年)4月上旬 福井県



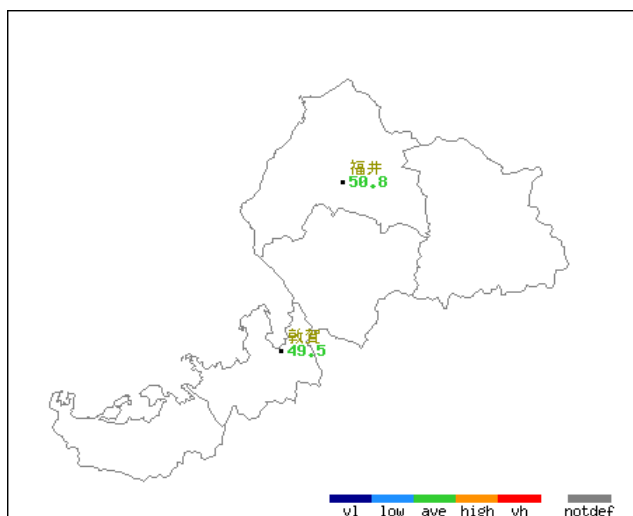
地上観測旬別値 2008年4月上旬 平均気温(°C)

地点名	実況値	平年値	平年差
福井	10.8	10.5	+0.3
敦賀	11.8	11.0	+0.8



地上観測旬別値 2008年4月上旬 降水量(mm)

地点名	実況値	平年値	平年比(%)
福井	61.0	50.1	122
敦賀	69.5	47.9	145



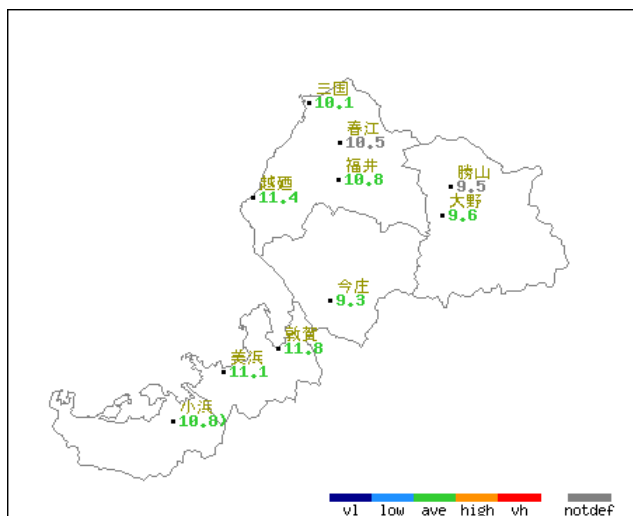
地上観測旬別値 2008年4月上旬 日照時間(h)

地点名	実況値	平年値	平年比(%)
福井	50.8	53.7	95
敦賀	49.5	51.2	97

■凡例

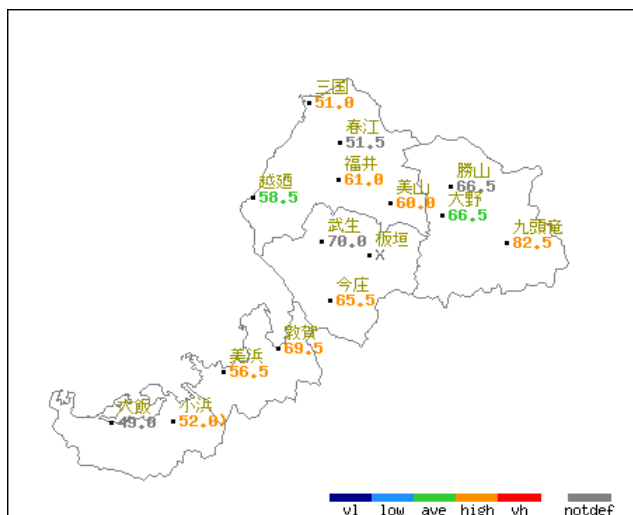
D	—	D)	D]	X	//
完全値	現象なし	準完全値	資料不足値	資料なし	平年値なし

平均気温・降水量・日照時間分布図(アメダス) 2008年(平成20年)4月上旬 福井県



アメダス旬別値 2008年4月上旬 平均気温(°C)

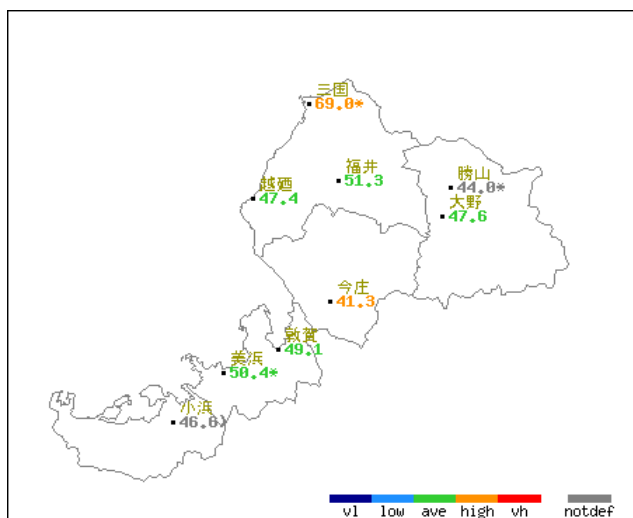
地点名	実況値	平年値	平年差
三国	10.1	9.7	+0.4
春江	10.5	//	//
越廼	11.4	11.0	+0.4
福井	10.8	10.7	+0.1
勝山	9.5	//	//
大野	9.6	9.5	+0.1
今庄	9.3	9.0	+0.3
敦賀	11.8	11.2	+0.6
美浜	11.1	10.6	+0.5
小浜	10.8	10.6	+0.2



アメダス旬別値 2008年4月上旬 降水量(mm)

地点名	実況値	平年値	平年比(%)
三国	51.0	46.5	110
春江	51.5	//	//
越廼	58.5	49.7	118
福井	61.0	49.4	123
美山	60.0	51.4	117
勝山	66.5	//	//
武生	70.0	//	//
大野	66.5	55.2	120
板垣	X	//	//
九頭竜	82.5	60.6	136
今庄	65.5	47.3	138
敦賀	69.5	47.1	148
美浜	56.5	42.3	134
大飯	49.0	//	//
小浜	52.0	38.9	134

注) 板垣は、11月頃～4月頃まで観測を休止しています。



アメダス旬別値 2008年4月上旬 日照時間(h)

地点名	実況値	換算値	平年値	平年比(%)
三国	66.4	69.0*	55.7	119
越廼	47.4	47.4	48.4	98
福井	51.3	51.3	53.2	96
勝山	41.7	44.0*	//	//
大野	47.6	47.6	46.3	103
今庄	41.3	41.3	37.5	110
敦賀	49.1	49.1	49.3	100
美浜	48.0	50.4*	47.0	102
小浜	46.6	46.6	48.9	95

※数値の右に*印を付けた地点では、測器による値の違いを補正するための換算を行っている

■凡例

D	—	D)	D]	X	//
完全値	現象なし	準完全値	資料不足値	資料なし	平年値なし

地域気象観測旬報

2008年4月1日～10日 福井県 (57)
(1/3)

観測所名	三国									10℃以上積算気温			56
	気温(℃)			風向・風速(m/s)					降水量(mm)			日照(h)	
	平均	最高	最低	平均	最多	最大	風向	瞬間	風向	日計	1時間		
1	9.0	11.9	5.2	3.5	WNW	6	WNW			1.5	1.0		8.9
2	8.7	13.1	2.1	1.9	SE	4	ESE			0.0	0.0		6.4
3	9.2	12.9	6.1	2.2	SE	5	W			2.5	2.0		5.4
4	9.0	14.6	4.0	2.6	SE	4	W			0.0	0.0		9.8
5	9.2	14.7	3.2	2.2	SE	4	WSW			0.0	0.0		9.8
6	10.1	14.8	4.7	2.2	SE	4	SSE			0.0	0.0		11.3
7	11.2	18.1	8.7	2.8	NE	6	ENE			15.5	4.0		0.5
8	11.7	15.0	9.1	1.7	NE	4	NW			0.0	0.0		7.8
9	11.8	16.0	6.5	2.2	SE	5	SE			0.0	0.0		6.5
10	11.5	14.1	10.4	2.2	NE	4	ENE			31.5	3.5		0.0
前半旬	9.0	13.4	4.1	2.5	SE					4.0			40.3
後半旬	11.3	15.6	7.9	2.2	NE					47.0			26.1
旬	10.1	14.5	6.0	2.4	SE					51.0			66.4
平年差/比	+0.4	+1.2	+0.4							110			119

観測所名	春江									10℃以上積算気温			60
	気温(℃)			風向・風速(m/s)					降水量(mm)			日照(h)	
	平均	最高	最低	平均	最多	最大	風向	瞬間	風向	日計	1時間		
1	8.3	12.6	3.6	4.7	NW	9	NW			1.0	0.5		
2	9.0	15.1	1.2	2.7	SE	4	SSE			0.0	0.0		
3	9.3	13.6	5.4	3.4	SSE	6	W			2.0	2.0		
4	9.2	16.2	4.1	3.8	SSE	7	WNW			0.0	0.0		
5	9.3	16.8	2.4	3.1	SE	6	WNW			0.0	0.0		
6	11.0	17.4	3.6	3.5	S	6	NW			0.0	0.0		
7	11.8	19.4	9.1	3.5	S	8	SE			13.5	3.5		
8	11.9	16.8	7.7	3.7	NNW	9	N			0.5	0.5		
9	12.6	16.6	6.3	2.7	NW	6	SSE			0.0	0.0		
10	12.9	15.4	11.0	2.6	N	6	N			34.5	5.5		
前半旬	9.0	14.9	3.3	3.5	SE					3.0			
後半旬	12.0	17.1	7.5	3.2	NW					48.5			
旬	10.5	16.0	5.4	3.4	SE					51.5			
平年差/比	//	//	//							//			

観測所名	越廼									10℃以上積算気温			104
	気温(℃)			風向・風速(m/s)					降水量(mm)			日照(h)	
	平均	最高	最低	平均	最多	最大	風向	瞬間	風向	日計	1時間		
1	9.3	12.8	6.6	3.8	NW	7	WNW			1.0	0.5		5.8
2	10.7	15.0	5.6	2.0	SSE	4	WSW			0.0	0.0		4.9
3	10.7	13.9	7.8	2.5	S	5	W			3.0	2.5		3.5
4	10.8	14.4	6.8	2.5	SSE	5	SSW			0.0	0.0		7.7
5	11.3	16.7	7.9	1.6	SE	4	WSW			0.0	0.0		7.1
6	11.9	15.0	8.5	1.1	N	2	SSE			0.0	0.0		10.2
7	12.2	15.4	10.2	1.8	E	5	ESE			18.5	5.0		0.1
8	11.7	14.1	10.3	1.5	NNE	3	NNE			0.0	0.0		3.3
9	12.9	17.3	8.9	1.9	SE	6	E			0.5	0.5		4.8
10	12.1	14.5	11.0	1.3	NE	5	WSW			35.5	5.0		0.0
前半旬	10.6	14.6	6.9	2.5	SE					4.0			29.0
後半旬	12.2	15.3	9.8	1.5	E					54.5			18.4
旬	11.4	14.9	8.4	2.0	SE					58.5			47.4
平年差/比	+0.4	+0.8	+0.7							118			98

観測所名	福井									10℃以上積算気温			72
	気温(℃)			風向・風速(m/s)					降水量(mm)			日照(h)	
	平均	最高	最低	平均	最多	最大	風向	瞬間	風向	日計	1時間		
1	8.3	13.3	3.8	3.3	NW	8.3	WNW	14.6	NW	0.5	0.5	0.5	3.7
2	9.2	15.6	1.8	1.8	S	4.1	S	7.1	S	0.0	0.0	0.0	6.6
3	9.2	13.4	6.4	2.6	SSE	6.9	W	9.7	WSW	5.5	3.0	1.0	0.9
4	9.7	16.6	3.5	2.9	S	6.6	WSW	11.1	WSW	0.0	0.0	0.0	10.3
5	10.5	19.0	3.3	2.3	S	4.4	NNE	7	NNE	0.0	0.0	0.0	8.6
6	11.5	19.2	4.5	2.7	S	6.5	NNW	9.3	NW	0.0	0.0	0.0	11.7
7	11.3	19.0	7.1	2.6	SE	8.5	S	13.9	S	19.5	4.5	1.0	0.1
8	12.2	17.1	8.9	2.8	NNW	6.5	NNW	11.7	NNW	0.5	0.5	0.5	3.5
9	13.2	18.6	6.7	2.2	SSW	6.6	SSE	11.5	SSE	0.0	0.0	0.0	5.9
10	13.3	16.1	11.3	2.3	NNW	4.7	NNW	9.2	NNW	35.0	5.0	1.5	0.0
前半旬	9.4	15.6	3.8	2.6	S					6.0			30.1
後半旬	12.3	18.0	7.7	2.5	NNW					55.0			21.2
旬	10.8	16.8	5.7	2.6	S					61.0			51.3
平年差/比	+0.1	+1.6	-0.3							123			96

地域気象観測旬報

2008年4月1日～10日 福井県 (57)
(2/3)

観測所名	勝山									10℃以上積算気温				60
	気温(℃)			風向・風速(m/s)						降水量(mm)			日照(h)	
	平均	最高	最低	平均	最多	最大	風向	瞬間	風向	日計	1時間	10分		
1	5.3	9.5	1.8	3.0	ENE	10	WNW			4.0	1.5		0.7	
2	7.4	14.0	0.3	2.3	E	5	E			0.0	0.0		5.8	
3	6.8	10.6	3.8	2.5	E	8	WNW			6.0	2.0		0.8	
4	7.3	14.5	0.8	3.1	E	9	NW			0.0	0.0		8.1	
5	8.6	17.0	1.0	2.7	E	6	WNW			0.0	0.0		8.6	
6	10.4	18.5	2.6	2.7	E	7	WNW			0.0	0.0		11.3	
7	12.1	17.6	8.3	3.6	SE	9	SSE			10.0	4.0		0.0	
8	10.5	14.2	7.6	1.6	E	4	ENE			1.0	1.0		2.0	
9	13.6	19.7	7.0	2.8	SE	7	SSE			0.0	0.0		4.3	
10	13.4	17.0	11.4	4.4	SE	8	SE			45.5	5.5		0.1	
前半旬	7.1	13.1	1.5	2.7	E					10.0			24.0	
後半旬	12.0	17.4	7.4	3.0	SE					56.5			17.7	
旬	9.5	15.3	4.5	2.9	E					66.5			41.7	
平年差/比	//	//	//							//			//	

観測所名	大野									10℃以上積算気温				61
	気温(℃)			風向・風速(m/s)						降水量(mm)			日照(h)	
	平均	最高	最低	平均	最多	最大	風向	瞬間	風向	日計	1時間	10分		
1	5.8	9.8	1.9	2.2	WNW	5.9	WNW	13	NW	8.5	2.5	2.0	1.0	
2	6.9	14.0	-0.9	1.0	ESE	3.4	E	5.5	E	0.0	0.0	0.0	7.0	
3	6.7	11.7	3.2	1.3	WNW	4.5	WNW	8.2	WNW	5.5	2.5	1.0	1.9	
4	7.2	15.2	0.0	1.5	WNW	5.1	WNW	9.2	WNW	0.0	0.0	0.0	9.4	
5	8.4	17.6	-0.1	1.2	WNW	3.9	W	6.8	NW	0.0	0.0	0.0	8.9	
6	10.3	19.2	1.0	1.4	ESE	4.9	SSE	7.6	SSE	0.0	0.0	0.0	11.7	
7	12.5	17.8	9.7	2.1	ESE	5.4	SE	10.3	ESE	13.5	6.0	1.5	0.3	
8	10.9	14.4	7.3	1.3	WNW	3.9	W	7.4	W	1.5	1.0	0.5	1.3	
9	13.5	20.6	6.2	1.9	S	5.2	SE	10.5	SSE	0.0	0.0	0.0	6.1	
10	13.4	15.9	11.9	1.4	NE	3.8	SE	7.4	SSE	37.5	6.0	1.5	0.0	
前半旬	7.0	13.7	0.8	1.4	WNW					14.0			28.2	
後半旬	12.1	17.6	7.2	1.6	ESE					52.5			19.4	
旬	9.6	15.6	4.0	1.5	WNW					66.5			47.6	
平年差/比	+0.1	+1.0	-0.2							120			103	

観測所名	今庄									10℃以上積算気温				47
	気温(℃)			風向・風速(m/s)						降水量(mm)			日照(h)	
	平均	最高	最低	平均	最多	最大	風向	瞬間	風向	日計	1時間	10分		
1	5.9	11.3	1.8	1.6	N	5.4	N	12.3	N	3.5	1.5	1.0	2.8	
2	7.5	14.8	-0.4	1.4	S	2.8	SSW	5.5	SW	0.0	0.0	0.0	6.0	
3	7.2	12.7	3.3	1.7	S	4.5	NNE	9.3	S	1.0	1.0	0.5	3.2	
4	7.4	15.0	0.8	1.9	S	4	N	8.8	N	0.0	0.0	0.0	7.4	
5	8.5	17.9	0.5	1.8	S	3.8	S	7.2	SSW	0.0	0.0	0.0	7.2	
6	9.6	18.9	1.4	1.9	SSW	5.1	N	7.8	SSE	0.0	0.0	0.0	9.2	
7	10.4	17.2	5.4	2.1	SSW	4.5	NNE	10.1	SSW	21.5	7.5	2.0	0.2	
8	10.2	13.2	7.0	1.8	S	5.3	N	8.1	N	0.0	0.0	0.0	0.1	
9	13.0	20.1	5.3	1.8	N	5	SSW	10.2	S	2.5	2.5	1.0	5.2	
10	13.0	16.6	11.0	1.6	S	5	SSW	10.1	S	37.0	7.5	2.0	0.0	
前半旬	7.3	14.3	1.2	1.7	S					4.5			26.6	
後半旬	11.2	17.2	6.0	1.8	S					61.0			14.7	
旬	9.3	15.8	3.6	1.8	S					65.5			41.3	
平年差/比	+0.3	+1.3	0.0							138			110	

観測所名	敦賀									10℃以上積算気温				108
	気温(℃)			風向・風速(m/s)						降水量(mm)			日照(h)	
	平均	最高	最低	平均	最多	最大	風向	瞬間	風向	日計	1時間	10分		
1	9.3	12.4	4.8	7.3	NW	11.2	NW	17.2	NW	6.5	3.0	2.0	2.9	
2	10.2	15.6	3.5	2.8	S	6.7	S	9.8	S	0.0	0.0	0.0	6.2	
3	10.3	14.7	6.4	3.5	NNW	10.0	NW	15.4	NW	0.5	0.5	0.5	5.8	
4	10.4	16.9	4.6	3.5	SSE	9	NW	11.7	SSE	0.0	0.0	0.0	9.4	
5	10.9	17.7	4.8	2.8	S	6.3	N	7.8	N	0.0	0.0	0.0	9.8	
6	12.3	18.3	5.8	2.9	S	6	N	10.1	SSE	0.0	0.0	0.0	11.5	
7	13.4	17.9	10.9	4.5	SSE	11.6	SSE	17.3	SSE	27.5	9.0	2.5	0.1	
8	12.3	14.1	10.9	2.9	NW	8	NW	11.4	NW	0.5	0.5	0.5	0.0	
9	14.7	19.7	10.0	3.6	SSE	12.9	SSE	20.8	SSE	3.5	3.5	1.0	3.4	
10	13.8	16.1	12.2	5.2	SSE	11.8	SSE	19.4	SSE	31.0	6.0	1.5	0.0	
前半旬	10.2	15.5	4.8	4.0	S					7.0			34.1	
後半旬	13.3	17.2	10.0	3.8	SSE					62.5			15.0	
旬	11.8	16.3	7.4	3.9	SSE					69.5			49.1	
平年差/比	+0.6	+1.5	+0.3							148			100	

地域気象観測旬報

2008年4月1日～10日 福井県 (57)
(3/3)

観測所名	美浜										10℃以上積算気温			73
	気温(℃)			風向・風速(m/s)						降水量(mm)			日照 (h)	
	平均	最高	最低	平均	最多	最大	風向	瞬間	風向	日計	1時間	10分		
1	9.4	12.0	5.4	2.3	NW	5	NNW			4.0	2.0		3.8	
2	9.8	14.8	3.1	1.1	S	3	ESE			0.0	0.0		6.5	
3	9.7	13.9	5.4	1.3	NW	3	NW			0.0	0.0		4.7	
4	9.6	16.8	3.8	1.1	SSW	3	N			0.0	0.0		9.8	
5	10.2	16.0	4.7	1.0	SSW	3	N			0.0	0.0		9.5	
6	10.8	18.5	4.7	0.8	NNE	3	N			0.0	0.0		10.7	
7	12.9	16.8	9.2	1.9	SE	7	ESE			21.0	8.0		0.0	
8	11.7	13.7	10.3	0.9	WNW	2	SW			0.5	0.5		0.1	
9	13.7	17.8	10.2	1.5	SW	6	ESE			4.5	4.5		2.8	
10	13.5	16.2	11.8	2.0	SE	9	SE			26.5	7.5		0.1	
前半旬	9.7	14.7	4.5	1.4	NW					4.0			34.3	
後半旬	12.5	16.6	9.2	1.4	SE					52.5			13.7	
旬	11.1	15.7	6.9	1.4	NW					56.5			48.0	
平年差/比	+0.5	+1.3	+0.7							134			102	

観測所名	小浜										10℃以上積算気温			51
	気温(℃)			風向・風速(m/s)						降水量(mm)			日照 (h)	
	平均	最高	最低	平均	最多	最大	風向	瞬間	風向	日計	1時間	10分		
1	8.8	12.5	5.0	6.5	NNW	12.5	NNW	21.1	NW	3.5	1.5	1.5	3.0	
2	8.9	15.8	1.7	2.5	E	7	E	9.5	E	0.0	0.0	0.0	6.0	
3	8.8	15.0	3.2	3.1	ESE	8.6	NW	12.3	NW	0.0	0.0	0.0	4.0	
4	9.3	16.9	2.7	2.9	N	6.5	NW	9.6	NNW	0.0	0.0	0.0	9.3	
5	9.9	18.3	2.1	2.0	ESE	5.8	NNW	7.4	NNW	0.0	0.0	0.0	10.0	
6	11.3	19.8	3.3	1.9	ESE	4.6	E	6.6	NW	0.0	0.0	0.0	11.1	
7	12.5	15.8	10.4	4.3	SE	8.8	ESE	13.8	ESE	22.5	8.0	2.5	0.0	
8	11.6	12.4	10.5	3.8	WNW	7.2	NNW	12.0	NW	1.5	1.5	0.5	0.0	
9	14.1	19.1	9.0	3.9	ESE	9.9	E	17.5	SE	3.0	3.0	1.0	3.2	
10	13.4	15.1	11.9	5.9	E	12.1	ESE	20.9	ESE	21.5	6.5	2.0	0.0	
前半旬	9.1	15.7	2.9	3.4	ESE					3.5			32.3	
後半旬	12.8	17.5	8.7	4.0	ESE					48.5			14.3	
旬	10.8	16.5	5.5	3.7	ESE					52.0			46.6	
平年差/比	+0.2	+1.4	-0.3							134			95	

統計値の種類

- 正常値 完全・・・統計値を求める対象となる資料が全てある値
- ”)”を含む値 準完全・・・統計値を求める対象となる資料の一部が欠けている場合
- ”]”を含む値 資料不足・・・統計値を求める対象となる資料が足りない値
- ”X”の値 資料なし・・・統計値を求める対象となる資料が参考値もしくは欠測により全くない場合
- ”//”の値 観測機器移転等のため平年値を求めていないもの。
- 空欄 観測を行っていないもの。
- ”_”の値 旬の極値につける。

地域雨量観測旬報

2008年4月1日～10日 福井県 (57)

(1/1)

観測所名 日付	美山				武生				板垣				九頭竜				大飯			
	降水量(mm)				降水量(mm)				降水量(mm)				降水量(mm)				降水量(mm)			
	日計	平年比	最大1時間	最大10分間	日計	平年比	最大1時間	最大10分間	日計	平年比	最大1時間	最大10分間	日計	平年比	最大1時間	最大10分間	日計	平年比	最大1時間	最大10分間
1	5.0		1.5		1.5		1.5		×		×		11.0		3.5		1.0		0.5	
2	0.0		0.0		0.0		0.0		×		×		0.0		0.0		0.0		0.0	
3	3.5		2.5		2.5		1.5		×		×		7.0		2.5		1.0		1.0	
4	0.0		0.0		0.0		0.0		×		×		0.0		0.0		0.0		0.0	
5	0.0		0.0		0.0		0.0		×		×		0.0		0.0		0.0		0.0	
半旬計/最大	8.5	34	2.5		4.0	//	1.5		×	//			18.0	66	3.5		2.0	//	1.0	
6	0.0		0.0		0.0		0.0		×		×		0.0		0.0		0.0		0.0	
7	14.5		5.5		22.5		6.0		×		×		15.5		5.0		18.0		5.0	
8	1.5		0.5		0.0		0.0		×		×		2.5		1.5		4.0		3.0	
9	0.0		0.0		1.0		1.0		×		×		1.0		1.0		3.0		2.0	
10	35.5		5.5		42.5		7.0		×		×		45.5		5.0		22.0		5.5	
半旬計/最大	51.5	197	5.5		66.0	//	7.0		×	//			64.5	204	5.0		47.0	//	5.5	
旬計	60.0	117			70.0	//			×	//			82.5	136			49.0	//		
旬最大	35.5		5.5		42.5		7.0						45.5		5.0		22.0		5.5	
起日	10		10		10		10						10		10		10		10	

統計値の種類

正常値 ")”を含む値 "]”を含む値 "X”の値 "//”の値 空欄 "_”の値	完全・・・統計値を求める対象となる資料が全てある値 準完全・・・統計値を求める対象となる資料の一部が欠けている場合 資料不足・・・統計値を求める対象となる資料が足りない値 資料なし・・・統計値を求める対象となる資料が参考値もしくは欠測により全くない場合 観測機器移転等のため平年値を求めているもの。 観測を行っていないもの。 旬の極値につける。
---	--