

福井県農業気象速報

平成20年4月 中旬

第 2 8 卷 1 1 号
 福 井 県
 福 井 地 方 気 象 台
 平 成 2 0 年 4 月 2 1 日

1. 気象概況

この期間、本州の南岸を通過する低気圧や気圧の谷の影響を受けることが多く、日照時間は平年よりかなり少なくなりました。15日、20日は高気圧に覆われ晴れましたが、18日までは曇や雨の日が多くなりました。平均気温は、福井、敦賀共に平年並、アメダス地点では、越廼、小浜で平年並、その他のアメダス地点で平年より高くなりました。降水量は、福井、敦賀共に平年並、アメダス地点では、今庄、美浜で平年より多く、その他のアメダス地点で平年並となりました。日照時間は、福井、敦賀、全てのアメダス地点で平年よりかなり少なくなりました。

- 11日：関東の東海上にある前線を伴った低気圧が発達しながら北東へ進み、曇。
- 12日：日本海に中心もつ高気圧に北から覆われ、曇。
- 13日：三陸沖の高気圧は東へ移動、西から気圧の谷が接近し、曇後雨。
- 14日：上空を寒気を伴った気圧の谷が通過し、曇一時雨。
- 15日：高気圧に覆われ、晴一時曇、霧を伴う。
- 16日：東シナ海の前線上に発生した低気圧が九州付近に進み、曇。
- 17日：九州付近の前線を伴った低気圧が西日本の南岸をゆっくり東北東に進み、雨。
- 18日：紀伊半島付近の前線を伴った低気圧が本州南岸をゆっくり東北東に進み、雨一時曇。
- 19日：沿海州付近に中心を持つ高気圧に北から覆われ、晴時々曇。
- 20日：日本海西部に中心を持つ高気圧に覆われ、晴。

2. 天気概況（福井地方気象台）

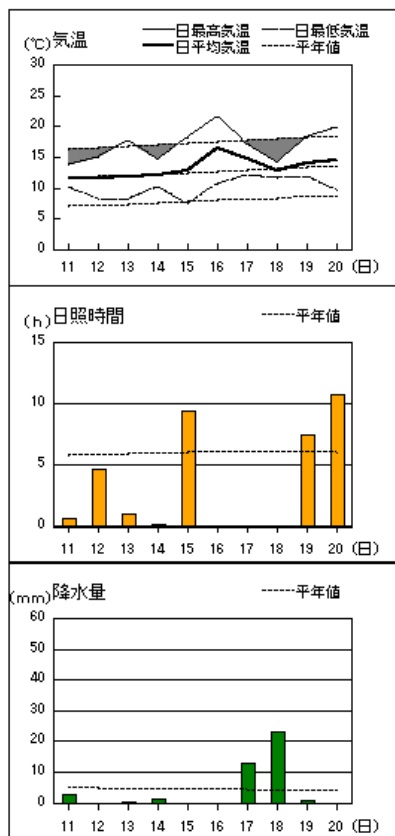
日	06時～18時	18時～翌日06時
11日	曇	曇
12日	曇	曇
13日	曇後雨	雨後曇
14日	曇一時雨	晴一時曇、霧を伴う
15日	晴一時曇、霧を伴う	晴
16日	曇	曇後一時雨
17日	雨	雨時々曇、雷を伴う
18日	雨一時曇	雨時々曇
19日	晴時々曇	晴時々曇
20日	晴	快晴

3. 平年・昨年との比較（気象官署）

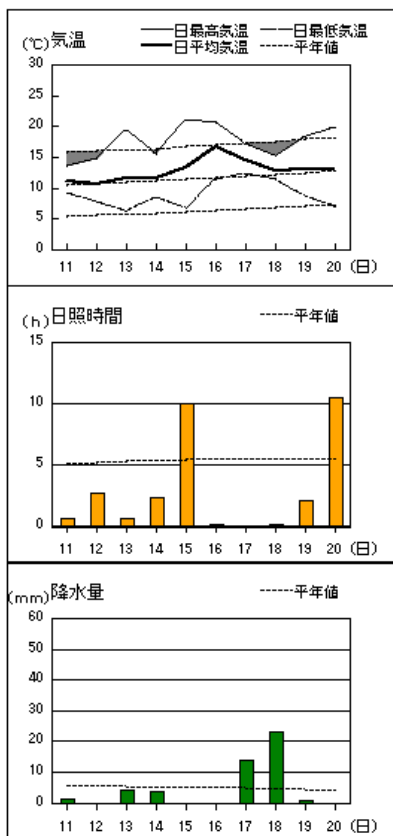
期間		福 井			敦 賀		
		平均気温 (℃)	降水量 (mm)	日照時間 (時間)	平均気温 (℃)	降水量 (mm)	日照時間 (時間)
4月11日 ～ 4月20日	本 年	13.3	41.5	33.6	13.6	47.0	13.0
	平 年	12.6	45.9	58.0	13.0	46.6	56.4
	平年差・比	0.7	90%	58%	0.6	101%	23%
	階級区分	平年並	平年並	かなり少ない	平年並	平年並	かなり少ない
	昨 年	11.4	31.5	54.6	12.1	28.0	48.6
4月下旬	平 年	14.9	41.4	59.0	15.1	38.6	59.3

アメダス 気象経過図：2008年4月11日-2008年4月20日

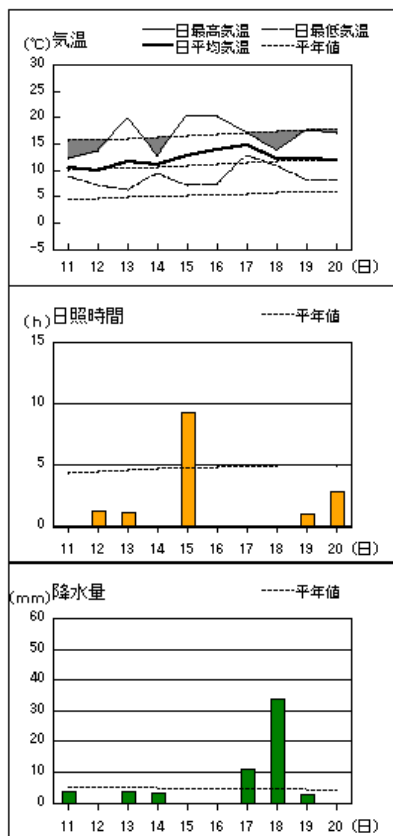
福井



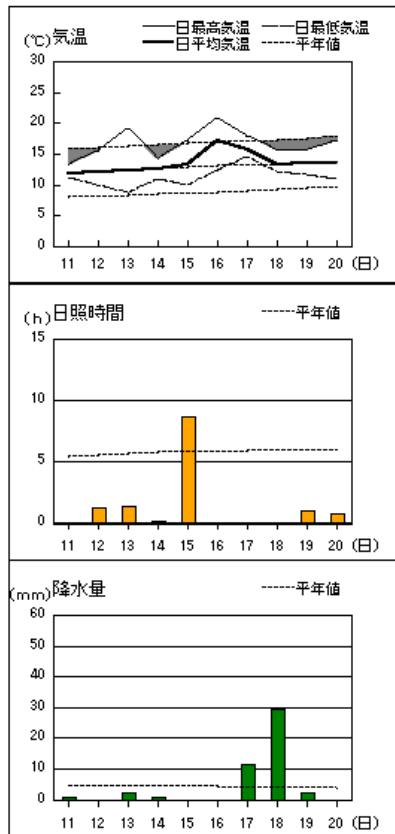
大野



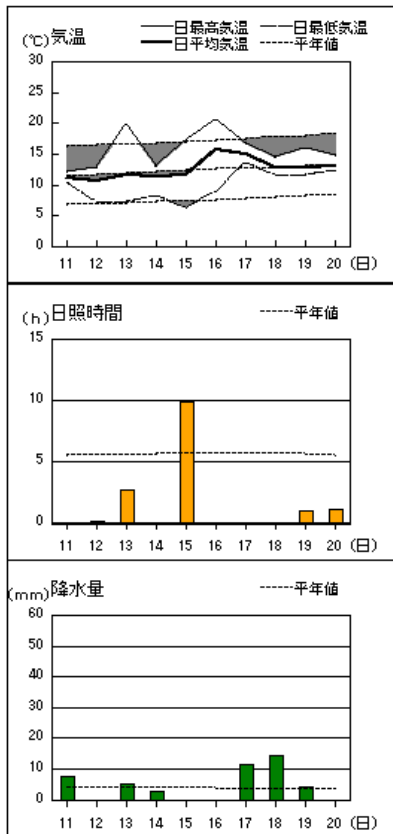
今庄



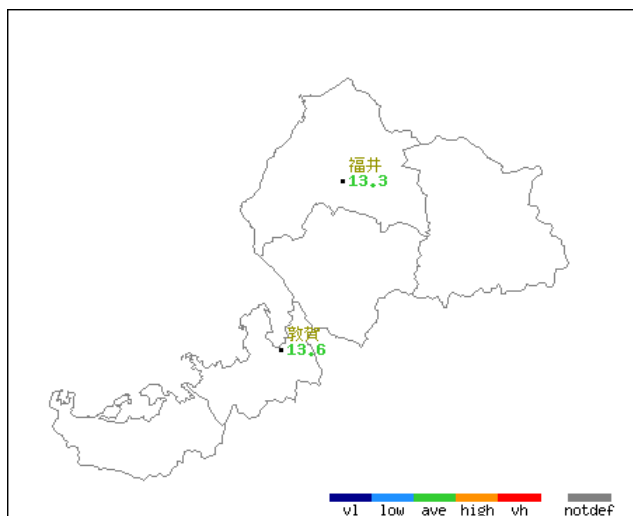
敦賀



小浜

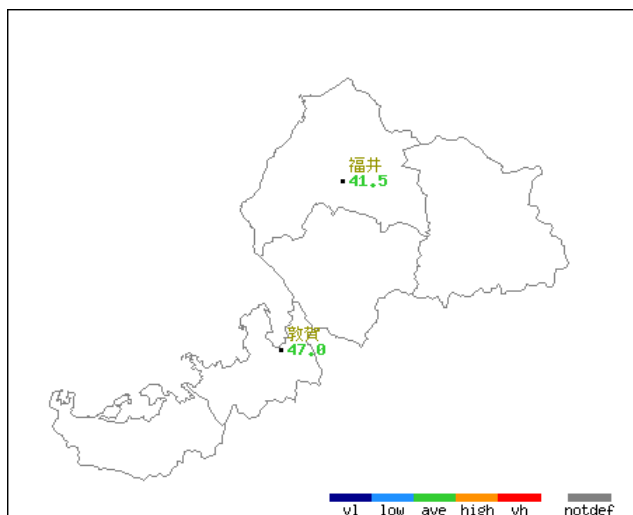


平均気温・降水量・日照時間分布図(気象官署) 2008年(平成20年)4月中旬 福井県



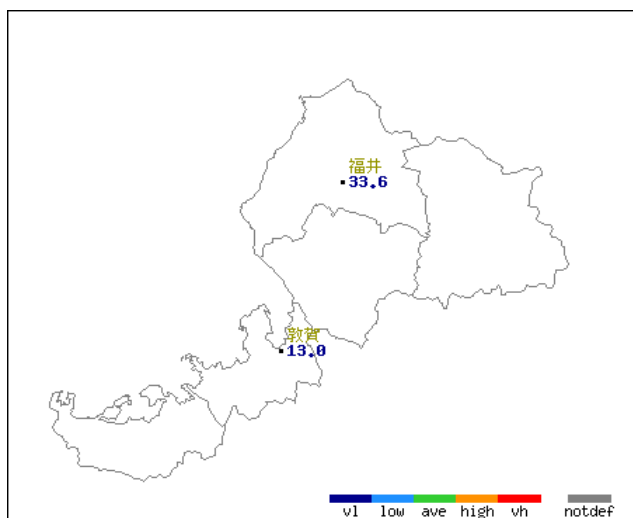
地上観測旬別値 2008年4月中旬 平均気温(°C)

地点名	実況値	平年値	平年差
福井	13.3	12.6	+0.7
敦賀	13.6	13.0	+0.6



地上観測旬別値 2008年4月中旬 降水量(mm)

地点名	実況値	平年値	平年比(%)
福井	41.5	45.9	90
敦賀	47.0	46.6	101



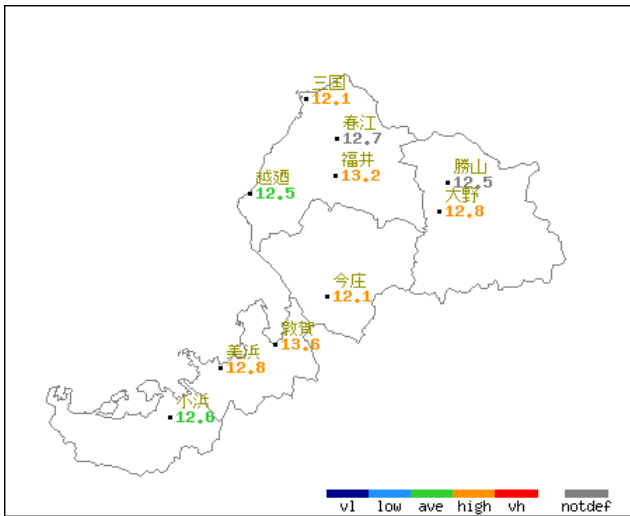
地上観測旬別値 2008年4月中旬 日照時間(h)

地点名	実況値	平年値	平年比(%)
福井	33.6	58.0	58
敦賀	13.0	56.4	23

■凡例

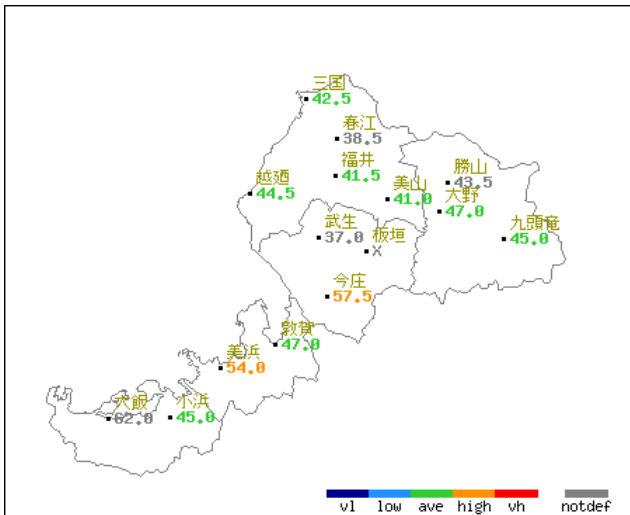
D	—	D)	D]	X	//
完全値	現象なし	準完全値	資料不足値	資料なし	平年値なし

平均気温・降水量・日照時間分布図(アメダス) 2008年(平成20年)4月中旬 福井県



アメダス旬別値 2008年4月中旬 平均気温(°C)

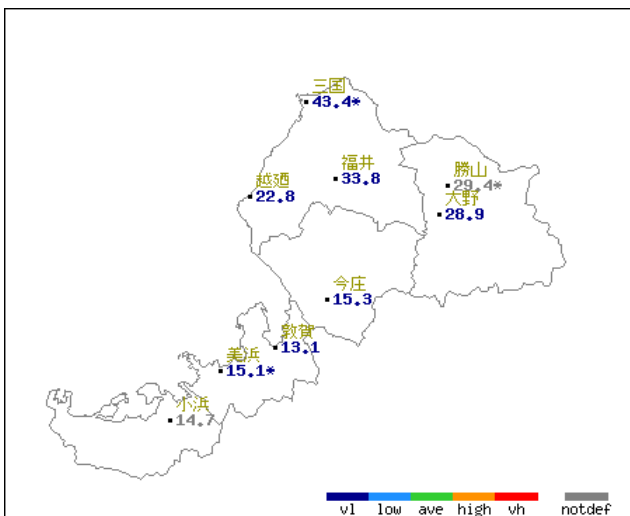
地点名	実況値	平年値	平年差
三国	12.1	11.2	+0.9
春江	12.7	//	//
越廼	12.5	12.5	0.0
福井	13.2	12.4	+0.8
勝山	12.5	//	//
大野	12.8	11.3	+1.5
今庄	12.1	10.7	+1.4
敦賀	13.6	12.7	+0.9
美浜	12.8	12.1	+0.7
小浜	12.6	12.2	+0.4



アメダス旬別値 2008年4月中旬 降水量(mm)

地点名	実況値	平年値	平年比(%)
三国	42.5	39.8	107
春江	38.5	//	//
越廼	44.5	50.5	88
福井	41.5	45.0	92
美山	41.0	50.4	81
勝山	43.5	//	//
武生	37.0	//	//
大野	47.0	49.7	95
板垣	X	//	//
九頭竜	45.0	66.2	68
今庄	57.5	47.5	121
敦賀	47.0	45.2	104
美浜	54.0	44.6	121
大飯	62.0	//	//
小浜	45.0	40.9	110

注) 板垣は、11月頃～4月頃まで観測を休止しています。



アメダス旬別値 2008年4月中旬 日照時間(h)

地点名	実況値	換算値	平年値	平年比(%)
三国	40.3	43.4*	61.7	65
越廼	22.8	22.8	56.2	41
福井	33.8	33.8	62.8	54
勝山	26.7	29.4*	//	//
大野	28.9	28.9	55.2	52
今庄	15.3	15.3	48.9	31
敦賀	13.1	13.1	61.0	21
美浜	12.8	15.1*	54.3	24
小浜	14.7	14.7	58.9	25

※数値の右に*印を付けた地点では、測器による値の違いを補正するための換算を行っている

■凡例

D	—	D)	D]	X	//
完全値	現象なし	準完全値	資料不足値	資料なし	平年値なし

地域気象観測旬報

2008年4月11日～20日 福井県 (57)

(1/3)

観測所名	三国										10℃以上積算気温			日照 (h)
	気温(℃)			風向・風速(m/s)						降水量(mm)				
	平均	最高	最低	平均	最多	最大	風向	瞬間	風向	日計	1時間	10分		
11	10.9	13.4	10.0	1.5	NNW	4	NNW			4.5	2.0		2.9	
12	10.7	13.0	8.9	1.2	NE	4	ENE			0.0	0.0		4.4	
13	10.3	12.8	7.2	2.1	NE	4	SSE			0.5	0.5		0.0	
14	11.1	12.9	8.8	1.2	NE	3	ENE			1.0	0.5		1.7	
15	10.6	13.9	7.0	1.7	NE	3	ENE			0.0	0.0		8.8	
16	16.4	20.7	11.6	2.0	S	4	SSE			0.0	0.0		0.0	
17	13.3	15.9	11.0	2.3	NE	5	NE			16.5	4.5		0.0	
18	11.8	12.9	10.7	2.2	SW	6	ENE			20.0	3.5		0.0	
19	12.7	15.2	11.3	1.2	NNE	2	NE			0.0	0.0		10.8	
20	12.9	15.7	10.5	2.0	NE	4	ENE			0.0	0.0		11.7	
前半旬	10.7	13.2	8.4	1.5	NE					6.0			17.8	
後半旬	13.4	16.1	11.0	1.9	NE					36.5			22.5	
旬	12.1	14.6	9.7	1.7	NE					42.5			40.3	
平年差/比	+0.9	-0.6	+2.4							107			65	

観測所名	春江										10℃以上積算気温			日照 (h)
	気温(℃)			風向・風速(m/s)						降水量(mm)				
	平均	最高	最低	平均	最多	最大	風向	瞬間	風向	日計	1時間	10分		
11	11.4	13.6	10.3	4.2	NNW	7	NNW			2.5	1.0			
12	10.9	13.8	7.4	3.7	N	7	N			0.5	0.5			
13	11.2	14.7	6.4	2.3	S	5	SSE			0.5	0.5			
14	11.5	13.7	7.6	3.0	N	7	NNW			0.5	0.5			
15	11.4	15.7	5.0	2.4	NW	5	NW			0.0	0.0			
16	16.5	21.9	11.6	2.9	S	6	S			0.0	0.0			
17	13.9	16.3	11.7	3.9	N	8	SE			10.0	3.0			
18	13.0	14.5	11.6	3.1	S	6	ESE			24.0	5.5			
19	13.5	17.0	11.4	4.9	NNW	8	NNW			0.5	0.5			
20	13.6	18.5	8.6	4.4	NNW	10	N			0.0	0.0			
前半旬	11.3	14.3	7.3	3.1	NNW					4.0				
後半旬	14.1	17.6	11.0	3.8	NNW					34.5				
旬	12.7	16.0	9.2	3.5	NNW					38.5				
平年差/比	//	//	//							//				

観測所名	越廼										10℃以上積算気温			日照 (h)
	気温(℃)			風向・風速(m/s)						降水量(mm)				
	平均	最高	最低	平均	最多	最大	風向	瞬間	風向	日計	1時間	10分		
11	10.8	11.7	10.2	2.5	NNW	4	NNW			4.0	2.0		0.0	
12	10.4	12.7	7.6	1.7	NNE	3	NNE			0.0	0.0		2.3	
13	11.6	15.9	7.9	1.5	SE	4	SE			0.5	0.5		1.6	
14	11.7	16.1	9.8	1.5	NE	4	NE			0.0	0.0		1.5	
15	11.7	15.3	8.0	1.3	E	2	S			0.0	0.0		6.6	
16	17.9	21.3	14.1	1.5	WSW	4	WSW			0.0	0.0		0.1	
17	13.5	16.0	11.6	1.3	NE	5	SW			15.5	3.0		0.0	
18	12.6	15.4	11.4	2.2	WSW	4	WSW			23.5	5.0		0.0	
19	12.3	14.4	10.6	1.8	NNE	3	NNE			1.0	0.5		0.9	
20	12.7	15.8	10.4	1.7	NE	3	N			0.0	0.0		9.8	
前半旬	11.2	14.3	8.7	1.7	NNE					4.5			12.0	
後半旬	13.8	16.6	11.6	1.7	NE					40.0			10.8	
旬	12.5	15.5	10.2	1.7	NNE					44.5			22.8	
平年差/比	0.0	-0.3	+1.0							88			41	

観測所名	福井										10℃以上積算気温			日照 (h)
	気温(℃)			風向・風速(m/s)						降水量(mm)				
	平均	最高	最低	平均	最多	最大	風向	瞬間	風向	日計	1時間	10分		
11	11.6	13.7	10.2	3.6	NNW	6.2	NNW	11.9	NW	2.5	1.0	0.5	0.6	
12	11.5	15.0	8.3	3.2	N	7.1	N	12.6	N	0.0	0.0	0.0	4.6	
13	11.9	17.6	8.2	1.8	N	4.7	NNW	7.9	NNW	0.5	0.5	0.5	1.0	
14	12.2	14.7	10.2	2.6	NNW	6.5	NNW	10	NNW	1.5	1.5	1.0	0.1	
15	12.7	18.1	7.5	2.0	N	5.6	N	9	N	0.0	0.0	0.0	9.4	
16	16.5	21.6	10.7	2.5	SSW	6.8	SSE	9.4	S	0.0	0.0	0.0	0.0	
17	14.7	17.1	12.0	3.1	ESE	6.3	ESE	9.7	ESE	13.0	3.5	1.0	0.0	
18	12.9	14.2	11.7	2.7	S	5.7	E	7.6	SSW	23.0	5.0	2.0	0.0	
19	14.0	18.3	11.9	4.5	NNW	8.8	NW	13.7	NNW	1.0	0.5	0.5	7.4	
20	14.4	19.8	9.6	3.6	NNW	8.6	NW	15.1	NW	0.0	0.0	0.0	10.7	
前半旬	12.0	15.8	8.9	2.6	NNW					4.5			15.7	
後半旬	14.5	18.2	11.2	3.3	NNW					37.0			18.1	
旬	13.2	17.0	10.0	3.0	NNW					41.5			33.8	
平年差/比	+0.8	-0.1	+2.4							92			54	

地域気象観測旬報

2008年4月11日～20日 福井県 (57)

(2/3)

観測所名	勝山										10℃以上積算気温			日照 (h)
	気温(℃)			風向・風速(m/s)						降水量(mm)				
	平均	最高	最低	平均	最多	最大	風向	瞬間	風向	日計	1時間	10分		
11	10.6	12.9	8.9	3.8	N	8	NW			3.0	1.5		0.9	
12	9.9	14.2	6.8	2.9	NW	10	NW			0.0	0.0		2.4	
13	11.0	18.9	5.5	1.5	E	5	NW			4.0	1.0		0.0	
14	11.3	15.0	8.3	2.7	NNW	8	NW			0.5	0.5		1.7	
15	12.8	19.1	5.6	2.5	E	6	N			0.0	0.0		10.9	
16	16.0	20.4	11.0	2.9	SSE	6	SSW			0.0	0.0		0.0	
17	15.2	17.3	13.4	5.5	SE	9	SE			13.0	2.5		0.0	
18	12.2	16.2	10.9	1.6	N	6	E			22.0	8.5		0.0	
19	12.8	17.7	8.9	3.8	NNW	10	WNW			1.0	1.0		2.3	
20	13.1	20.3	7.5	1.9	S	6	SSW			0.0	0.0		8.5	
前半旬	11.1	16.0	7.0	2.7	NW					7.5			15.9	
後半旬	13.9	18.4	10.3	3.1	SE					36.0			10.8	
旬	12.5	17.2	8.7	2.9	NW					43.5			26.7	
平年差/比	//	//	//							//			//	

観測所名	大野										10℃以上積算気温			日照 (h)
	気温(℃)			風向・風速(m/s)						降水量(mm)				
	平均	最高	最低	平均	最多	最大	風向	瞬間	風向	日計	1時間	10分		
11	11.0	13.6	9.1	2.6	WNW	4.3	WNW	7.2	WNW	1.5	1.0	0.5	0.6	
12	10.7	14.8	7.7	1.7	WNW	4.1	W	7.3	WNW	0.0	0.0	0.0	2.7	
13	11.6	19.4	6.2	1.0	SE	3.3	SE	5.3	SSE	4.0	1.5	0.5	0.6	
14	11.6	15.4	8.5	1.5	WNW	4.3	W	7.5	W	3.5	3.5	2.0	2.3	
15	13.2	21.0	6.8	1.3	E	3.9	NW	7	NW	0.0	0.0	0.0	10.0	
16	16.8	20.5	11.3	1.8	S	4.3	SSE	7.3	S	0.0	0.0	0.0	0.1	
17	14.6	17.1	12.3	3.1	ESE	5.9	ESE	10.7	ESE	14.0	5.0	1.5	0.0	
18	12.7	15.3	11.3	1.5	NNW	3.7	WNW	6.5	NW	23.0	9.5	2.0	0.1	
19	13.0	18.4	8.7	2.1	WNW	6.1	W	12	W	1.0	0.5	0.5	2.1	
20	13.0	19.8	6.9	1.6	W	4.5	WSW	8.7	SW	0.0	0.0	0.0	10.4	
前半旬	11.6	16.8	7.7	1.6	WNW					9.0			16.2	
後半旬	14.0	18.2	10.1	2.0	ESE					38.0			12.7	
旬	12.8	17.5	8.9	1.8	WNW					47.0			28.9	
平年差/比	+1.5	+0.9	+3.0							95			52	

観測所名	今庄										10℃以上積算気温			日照 (h)
	気温(℃)			風向・風速(m/s)						降水量(mm)				
	平均	最高	最低	平均	最多	最大	風向	瞬間	風向	日計	1時間	10分		
11	10.4	12.2	8.7	2.7	N	7.6	N	12.6	NNE	3.5	1.5	0.5	0.0	
12	10.0	13.6	7.0	2.1	NNE	6.3	N	9.1	N	0.0	0.0	0.0	1.2	
13	11.6	19.9	6.4	1.2	S	3.9	NNE	5.8	N	3.5	1.0	0.5	1.1	
14	11.1	12.9	9.4	1.8	SSE	4.9	N	7.8	NNE	3.0	1.5	1.0	0.0	
15	12.9	20.3	7.0	1.8	NNE	4.1	NNE	6.4	NNE	0.0	0.0	0.0	9.2	
16	13.9	20.1	7.4	1.5	S	2.9	S	6.9	SSE	0.0	0.0	0.0	0.0	
17	14.7	17.1	12.7	1.7	SSW	3.4	NNW	10.4	SSE	11.0	2.5	1.0	0.0	
18	12.1	13.8	10.9	1.7	SSE	4.8	NNE	9.1	S	34.0	8.0	3.0	0.0	
19	12.3	17.5	8.2	2.5	N	6.5	N	9.9	NNE	2.5	1.0	0.5	1.0	
20	11.8	17.1	8.2	2.0	S	5.1	S	9.1	SSE	0.0	0.0	0.0	2.8	
前半旬	11.2	15.8	7.7	1.9	N					10.0			11.5	
後半旬	13.0	17.1	9.5	1.9	S					47.5			3.8	
旬	12.1	16.5	8.6	1.9	N					57.5			15.3	
平年差/比	+1.4	0.0	+3.6							121			31	

観測所名	敦賀										10℃以上積算気温			日照 (h)
	気温(℃)			風向・風速(m/s)						降水量(mm)				
	平均	最高	最低	平均	最多	最大	風向	瞬間	風向	日計	1時間	10分		
11	11.9	13.4	11.1	5.9	NW	9.8	NNW	14	NNW	1.0	0.5	0.5	0.0	
12	12.0	15.6	9.8	3.3	NW	6.1	NNE	9.2	N	0.0	0.0	0.0	1.2	
13	12.3	19.1	8.6	2.2	N	6.6	N	9.6	N	2.0	1.0	0.5	1.3	
14	12.6	14.2	10.9	2.8	NW	5.9	W	8.3	W	1.0	0.5	0.5	0.1	
15	13.4	17.2	9.9	2.6	N	6.3	SSE	8.1	SSE	0.0	0.0	0.0	8.7	
16	17.3	20.8	12.4	3.9	SSE	9.5	SSE	12.8	SSE	0.0	0.0	0.0	0.0	
17	15.7	17.9	14.4	5.0	SE	8.6	SSE	15.1	SSE	11.5	2.5	1.0	0.0	
18	13.4	15.8	12.1	2.7	W	7.4	S	10.3	S	29.5	7.0	2.5	0.0	
19	13.5	15.8	11.7	3.0	WNW	6.5	NW	10.8	W	2.0	1.5	0.5	1.0	
20	13.5	17.1	10.8	3.1	W	6.5	WSW	10	WSW	0.0	0.0	0.0	0.8	
前半旬	12.4	15.9	10.1	3.4	N					4.0			11.3	
後半旬	14.7	17.5	12.3	3.5	SSE					43.0			1.8	
旬	13.6	16.7	11.2	3.5	NW					47.0			13.1	
平年差/比	+0.9	0.0	+2.7							104			21	

地域気象観測旬報

2008年4月11日～20日 福井県 (57)

(3/3)

観測所名	美浜										10℃以上積算気温			128
	気温(℃)			風向・風速(m/s)						降水量(mm)			日照 (h)	
	平均	最高	最低	平均	最多	最大	風向	瞬間	風向	日計	1時間	10分		
11	11.2	12.6	10.5	1.7	NW	3	NNW			12.0	4.5		0.0	
12	10.9	13.4	7.2	1.0	NNW	3	N			0.0	0.0		0.5	
13	11.3	14.1	7.1	0.8	N	3	N			2.0	1.0		2.1	
14	11.7	12.8	10.7	0.8	NW	3	NNW			2.5	1.0		0.0	
15	11.7	14.3	9.4	1.1	N	3	N			0.0	0.0		8.6	
16	16.3	20.2	10.3	1.8	SSE	4	SE			0.0	0.0		0.0	
17	15.8	17.3	14.7	3.2	SSE	7	ESE			8.0	2.5		0.0	
18	12.7	14.0	11.6	1.1	SW	5	E			27.5	5.5		0.0	
19	12.8	15.1	11.7	1.3	NW	2	NNW			2.0	1.0		0.9	
20	13.1	15.1	12.2	1.2	NW	3	SW			0.0	0.0		0.7	
前半旬	11.4	13.4	9.0	1.1	NNW					16.5			11.2	
後半旬	14.1	16.3	12.1	1.7	NW					37.5			1.6	
旬	12.8	14.9	10.5	1.4	NW					54.0			12.8	
平年差/比	+0.7	-1.3	+2.7							121			24	

観測所名	小浜										10℃以上積算気温			126
	気温(℃)			風向・風速(m/s)						降水量(mm)			日照 (h)	
	平均	最高	最低	平均	最多	最大	風向	瞬間	風向	日計	1時間	10分		
11	11.2	12.0	10.3	5.6	NNW	9.9	NNW	16	NNW	7.5	2.5	1.0	0.0	
12	10.6	12.8	7.3	3.0	NNW	6.2	N	9.7	NNW	0.0	0.0	0.0	0.1	
13	11.6	19.8	7.2	2.5	NW	6.0	SE	7.9	SE	5.0	2.5	0.5	2.7	
14	11.3	13.0	8.3	3.0	NNW	7.4	WNW	10.5	WNW	2.5	1.0	0.5	0.0	
15	11.6	17.2	6.2	2.2	WNW	5.5	WNW	7.9	W	0.0	0.0	0.0	9.8	
16	15.7	20.5	8.9	3.8	ESE	7.9	E	10.9	E	0.0	0.0	0.0	0.0	
17	15.1	16.7	13.6	5.5	ESE	9	SE	15.2	ESE	11.5	2.0	0.5	0.0	
18	12.8	14.5	11.6	3.1	NNW	9.1	SE	15.1	ESE	14.5	8.0	4.5	0.0	
19	12.9	16.0	11.6	5.5	NNW	10.3	WNW	13.5	WNW	4.0	1.5	0.5	1.0	
20	13.1	14.7	12.3	4.7	WNW	8.1	WNW	11.1	WNW	0.0	0.0	0.0	1.1	
前半旬	11.3	15.0	7.9	3.3	NNW					15.0			12.6	
後半旬	13.9	16.5	11.6	4.5	NNW					30.0			2.1	
旬	12.6	15.7	9.7	3.9	NNW					45.0			14.7	
平年差/比	+0.4	-1.3	+2.4							110			25	

統計値の種類

- 正常値 完全・・・統計値を求める対象となる資料が全てある値
-)”を含む値 準完全・・・統計値を求める対象となる資料の一部が欠けている場合
-]”を含む値 資料不足・・・統計値を求める対象となる資料が足りない値
- ”X”の値 資料なし・・・統計値を求める対象となる資料が参考値もしくは欠測により全くない場合
- ”//”の値 観測機器移転等のため平年値を求めていないもの。
- 空欄 観測を行っていないもの。
- ”_”の値 旬の極値につける。

地域雨量観測旬報

2008年4月11日～20日 福井県 (57)

(1/1)

観測所名	美山				武生				板垣				九頭竜				大飯			
	降水量(mm)				降水量(mm)				降水量(mm)				降水量(mm)				降水量(mm)			
日付	日計	平年比	最大1時間	最大10分間	日計	平年比	最大1時間	最大10分間	日計	平年比	最大1時間	最大10分間	日計	平年比	最大1時間	最大10分間	日計	平年比	最大1時間	最大10分間
11	2.0		0.5		2.5		1.5		×		×		0.5		0.5		14.0		4.0	
12	0.0		0.0		0.0		0.0		×		×		0.0		0.0		0.0		0.0	
13	2.0		1.0		0.5		0.5		×		×		8.5		3.0		3.0		1.5	
14	3.0		3.0		1.5		1.5		×		×		4.5		2.5		4.0		2.5	
15	0.0		0.0		0.0		0.0		×		×		0.0		0.0		0.0		0.0	
半旬計/最大	7.0	27	3.0		4.5	//	1.5		×	//			13.5	40	3.0		21.0	//	4.0	
16	0.0		0.0		0.0		0.0		×		×		0.0		0.0		0.0		0.0	
17	14.5		3.0		11.5		4.0		×		×		20.5		3.0		19.0		3.5	
18	18.5		5.0		20.0		5.5		×		×		11.0		4.5		9.5		4.5	
19	1.0		0.5		1.0		0.5		×		×		0.0		0.0		12.5		5.0	
20	0.0		0.0		0.0		0.0		×		×		0.0		0.0		0.0		0.0	
半旬計/最大	34.0	145	5.0		32.5	//	5.5		×	//			31.5	99	4.5		41.0	//	5.0	
旬計	41.0	81			37.0	//			×	//			45.0	68			62.0	//		
旬最大	18.5		5.0		20.0		5.5						20.5		4.5		19.0		5.0	
起日	18		18		18		18						17		18		17		19	

統計値の種類

正常値	完全・・・統計値を求める対象となる資料が全てある値
”)”を含む値	準完全・・・統計値を求める対象となる資料の一部が欠けている場合
”]”を含む値	資料不足・・・統計値を求める対象となる資料が足りない値
”X”の値	資料なし・・・統計値を求める対象となる資料が参考値もしくは欠測により全くない場合
”//”の値	観測機器移転等のため平年値を求めているもの。
空欄	観測を行っていないもの。
”_”の値	旬の極値につける。