

福井県農業気象速報

平成20年4月 下旬

第 2 8 卷 1 2 号
 福 井 県
 福 井 地 方 気 象 台
 平 成 2 0 年 5 月 1 日

1. 気象概況

この期間、高気圧に覆われ晴れて暖かい日が多くなりました。県内の観測所でも23日、29日、30日に夏日となり今年の最高気温の極値を観測しました。また、24日には、寒冷前線の通過により県内の観測所で日降水量20mm以上の降水を観測しました。平均気温は、福井で平年並、敦賀で平年より高く、アメダス地点では、三国で平年より高く、他のアメダス地点では平年並となりました。降水量は、福井、敦賀共に平年より少なく、アメダス地点では、大野、今庄で平年より少なく、その他のアメダス地点で平年並となりました。日照時間は、福井で平年よりかなり多く、敦賀で平年より多く、アメダス地点では三国、大野で平年よりかなり多く、その他のアメダス地点で平年より多くなりました。

- 21日：日本海西部に中心を持つ高気圧に覆われ、晴。
- 22日：日本海に中心を持つ高気圧に覆われ、晴。
- 23日：はじめ高気圧に覆われるが、西から次第に気圧の谷が接近し、晴後曇。
- 24日：沿海州にある低気圧からのびる寒冷前線が通過し、雨。
- 25日：東シナ海に中心を持つ高気圧に覆われ、晴時々曇。
- 26日：日本海西部の上空に寒気を伴った低気圧が東に進み、晴後曇一時雨、雷を伴う。
- 27日：日本海北部の低気圧が北東進し、東シナ海に中心を持つ高気圧が次第に張り出し、曇後晴。
- 28日：本州付近に中心を持つ高気圧覆われ、晴一時薄曇。
- 29日：日本の東海上に中心を持つ高気圧に覆われ、快晴。
- 30日：引き続き日本の東海上に中心を持つ高気圧に覆われ、快晴。

2. 天気概況（福井地方気象台）

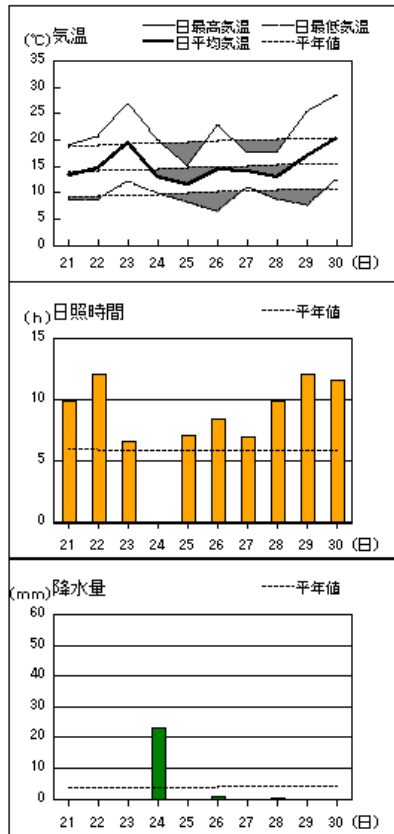
日	06時～18時	18時～翌日06時
21日	晴	晴
22日	晴	晴
23日	晴後曇	雨一時曇
24日	雨	曇
25日	晴時々曇	薄曇後晴
26日	晴後曇一時雨、雷を伴う	曇一時雨、雷を伴う
27日	曇後晴	曇時々晴後一時雨
28日	晴一時薄曇	快晴
29日	快晴	快晴
30日	快晴	晴後一時薄曇

3. 平年・昨年との比較（気象官署）

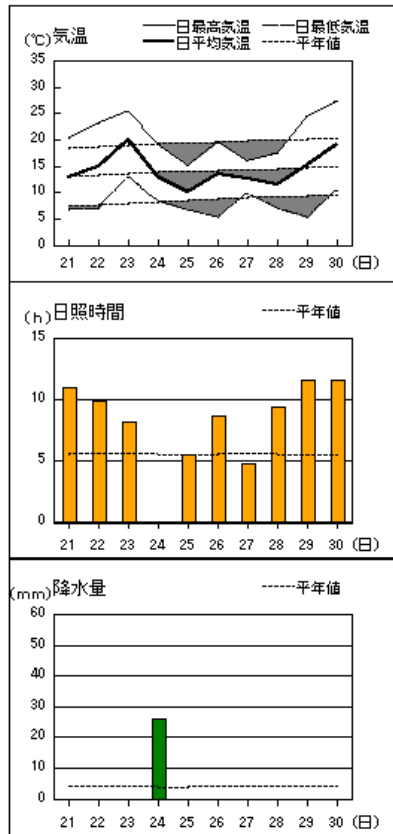
期間		福 井			敦 賀		
		平均気温 (℃)	降水量 (mm)	日照時間 (時間)	平均気温 (℃)	降水量 (mm)	日照時間 (時間)
4月21日 ～ 4月30日	本 年	15.1	24.5	83.9	15.7	24.5	71.6
	平 年	14.9	41.4	59.0	15.1	38.6	59.3
	平年差・比	0.2	59%	142%	0.6	63%	121%
	階級区分	平年並	少ない	かなり多い	高い	少ない	多い
	昨 年	15.0	14.0	61.4	16.1	17.0	63.1
5月上旬	平 年	16.2	49.1	61.1	16.3	43.8	59.5

アメダス 気象経過図：2008年4月21日-2008年4月30日

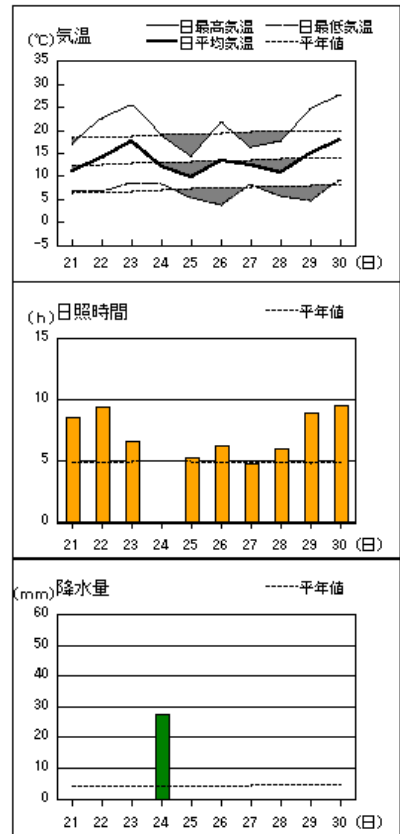
福井



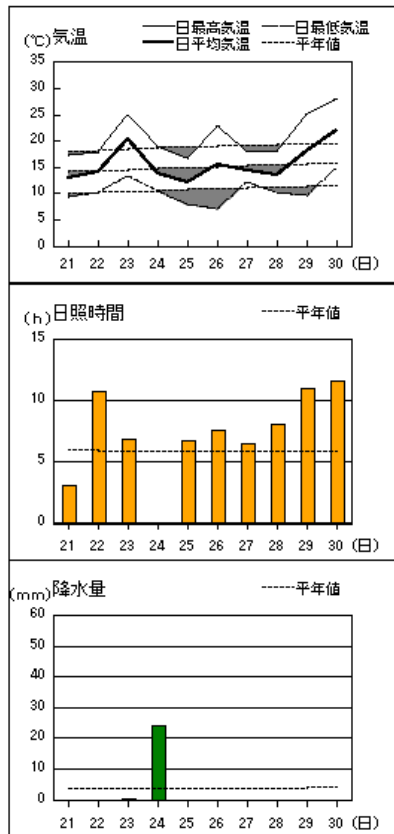
大野



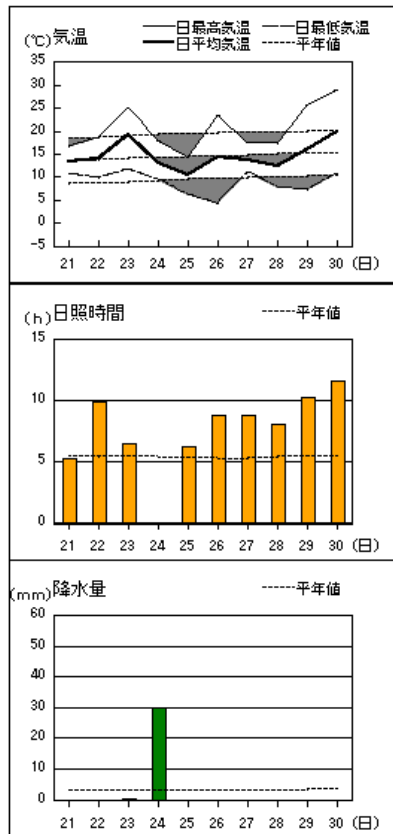
今庄



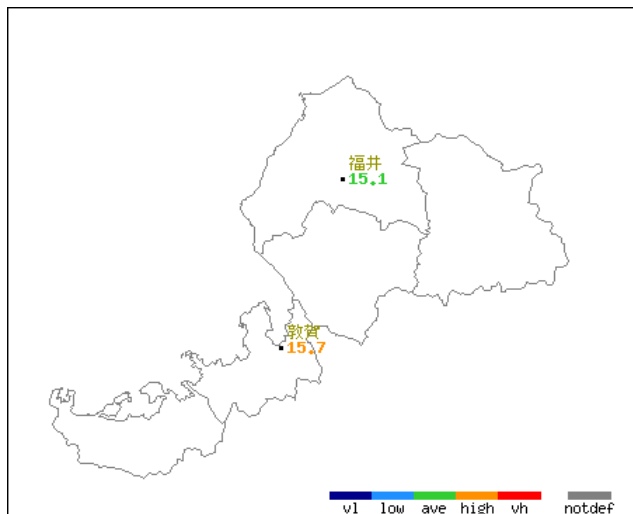
敦賀



小浜

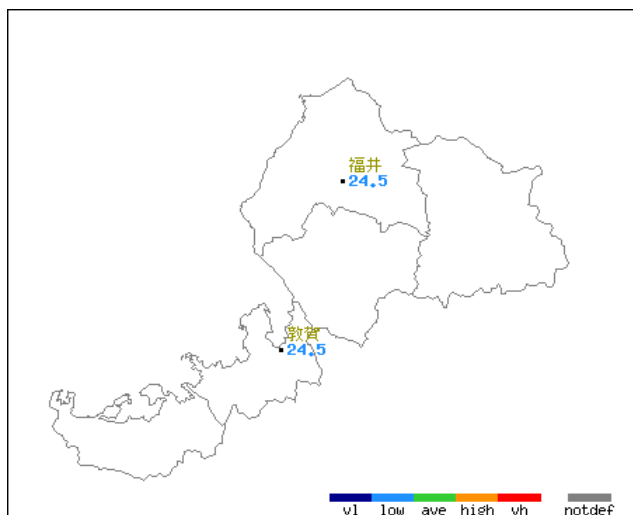


平均気温・降水量・日照時間分布図(気象官署) 2008年(平成20年)4月下旬 福井県



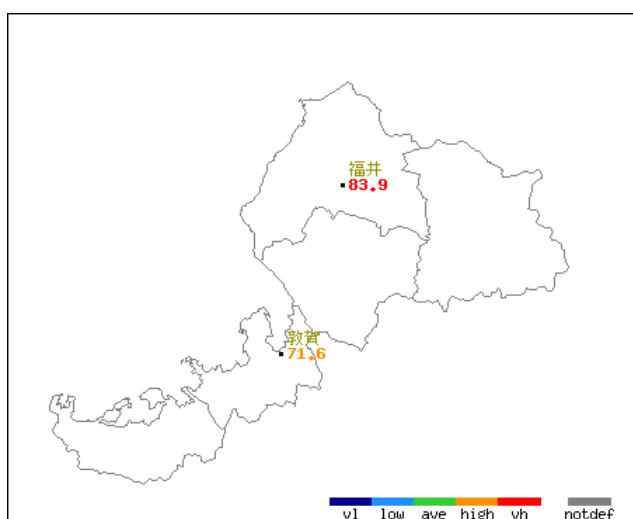
地上観測旬別値 2008年4月下旬 平均気温(°C)

地点名	実況値	平年値	平年差
福井	15.1	14.9	+0.2
敦賀	15.7	15.1	+0.6



地上観測旬別値 2008年4月下旬 降水量(mm)

地点名	実況値	平年値	平年比(%)
福井	24.5	41.4	59
敦賀	24.5	38.6	63



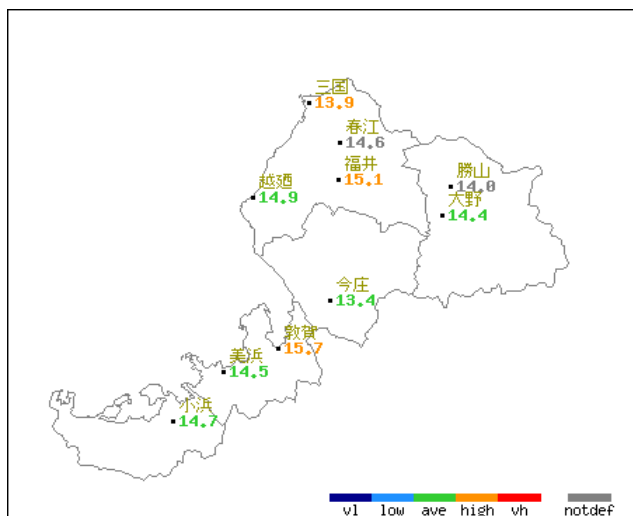
地上観測旬別値 2008年4月下旬 日照時間(h)

地点名	実況値	平年値	平年比(%)
福井	83.9	59.0	142
敦賀	71.6	59.3	121

■凡例

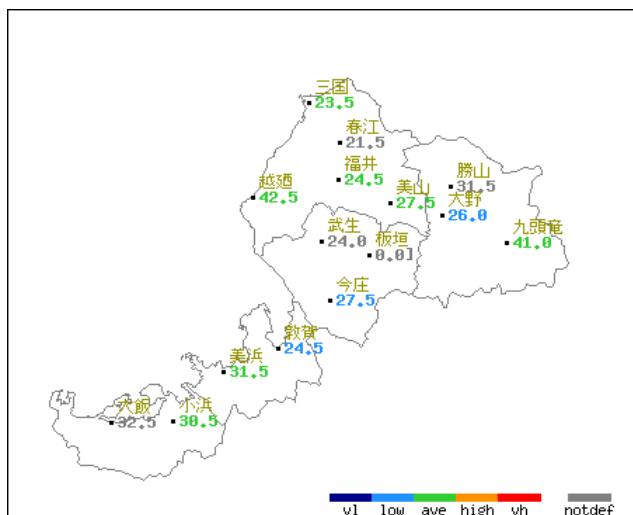
D	—	D)	D]	X	//
完全値	現象なし	準完全値	資料不足値	資料なし	平年値なし

平均気温・降水量・日照時間分布図(アメダス) 2008年(平成20年)4月下旬 福井県



アメダス旬別値 2008年4月下旬 平均気温(°C)

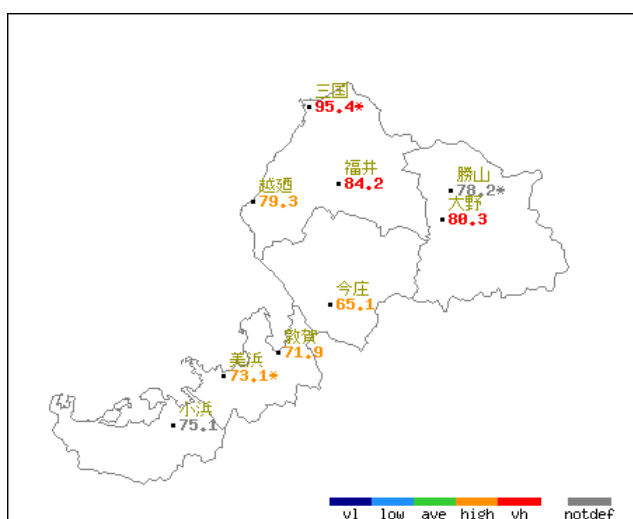
地点名	実況値	平年値	平年差
三国	13.9	13.6	+0.3
春江	14.6	//	//
越廼	14.9	14.8	+0.1
福井	15.1	14.9	+0.2
勝山	14.0	//	//
大野	14.4	14.2	+0.2
今庄	13.4	13.4	0.0
敦賀	15.7	15.1	+0.6
美浜	14.5	14.4	+0.1
小浜	14.7	14.7	0.0



アメダス旬別値 2008年4月下旬 降水量(mm)

地点名	実況値	平年値	平年比(%)
三国	23.5	35.2	67
春江	21.5	//	//
越廼	42.5	40.5	105
福井	24.5	36.8	67
美山	27.5	39.0	71
勝山	31.5	//	//
武生	24.0	//	//
大野	26.0	35.4	73
板垣	0.0	//	//
九頭竜	41.0	51.7	79
今庄	27.5	40.0	69
敦賀	24.5	33.5	73
美浜	31.5	34.4	92
大飯	32.5	//	//
小浜	30.5	30.3	101

注) 板垣は、4月25日より観測を再開しています。



アメダス旬別値 2008年4月下旬 日照時間(h)

地点名	実況値	換算値	平年値	平年比(%)
三国	88.5	95.4*	55.7	159
越廼	79.3	79.3	55.8	142
福井	84.2	84.2	58.9	143
勝山	72.1	78.2*	//	//
大野	80.3	80.3	55.7	144
今庄	65.1	65.1	49.4	132
敦賀	71.9	71.9	58.7	122
美浜	67.2	73.1*	51.6	130
小浜	75.1	75.1	53.3	141

※数値の右に*印を付けた地点では、測器による値の違いを補正するための換算を行っている。(補正期間:4月~9月)

凡例

D	—	D)	D]	X	//
完全値	現象なし	準完全値	資料不足値	資料なし	平年値なし

地域気象観測旬報

2008年4月21日～30日 福井県 (57)
(1/3)

観測所名	三国									10℃以上積算気温			139	
	気温(℃)			風向・風速(m/s)						降水量(mm)				日照 (h)
	平均	最高	最低	平均	最多	最大	風向	瞬間	風向	日計	1時間	10分		
21	11.7	15.0	8.0	1.6	ESE	5	WNW			0.0	0.0		11.0	
22	12.7	16.3	8.3	1.9	SSE	4	W			0.0	0.0		11.8	
23	18.7	23.7	11.8	2.7	S	4	SSW			0.0	0.0		8.3	
24	12.0	18.2	9.2	2.2	S	6	W			23.5	4.5		0.0	
25	10.6	13.5	7.4	1.0	NE	4	NNW			0.0	0.0		7.2	
26	13.7	21.7	5.8	2.5	WSW	7	SSW			0.0	0.0		9.2	
27	12.8	16.1	10.1	1.9	WSW	4	W			0.0	0.0		8.2	
28	11.6	15.6	8.3	1.7	SE	3	ENE			0.0	0.0		10.1	
29	16.0	21.4	8.7	2.5	SSE	5	W			0.0	0.0		11.5	
30	19.6	24.8	13.4	2.3	SSE	4	SSE			0.0	0.0		11.2	
前半旬	13.1	17.3	8.9	1.9	S					23.5			38.3	
後半旬	14.7	19.9	9.3	2.2	WSW					0.0			50.2	
旬	13.9	18.6	9.1	2.0	WSW					23.5			88.5	
平年差/比	+0.3	+1.1	-0.6							67			159	

観測所名	春江									10℃以上積算気温			146	
	気温(℃)			風向・風速(m/s)						降水量(mm)				日照 (h)
	平均	最高	最低	平均	最多	最大	風向	瞬間	風向	日計	1時間	10分		
21	12.5	16.8	7.0	3.1	NW	7	NW			0.0	0.0			
22	13.9	18.2	8.3	2.7	NW	5	WNW			0.0	0.0			
23	19.9	27.0	11.7	4.4	S	7	S			0.0	0.0			
24	13.0	19.9	10.0	4.4	N	13	SSE			20.0	4.0			
25	10.7	14.4	7.4	3.2	NNW	6	NNW			0.0	0.0			
26	14.4	22.5	5.7	4.1	SSW	11	SSW			1.5	0.5			
27	13.7	16.8	10.5	2.8	SSW	6	WNW			0.0	0.0			
28	12.1	17.1	8.3	2.6	NNW	4	S			0.0	0.0			
29	16.4	24.0	8.5	3.5	S	5	NW			0.0	0.0			
30	19.8	26.4	12.8	3.1	S	5	NW			0.0	0.0			
前半旬	14.0	19.3	8.9	3.6	NW					20.0				
後半旬	15.3	21.4	9.2	3.2	S					1.5				
旬	14.6	20.3	9.0	3.4	S					21.5				
平年差/比	//	//	//							//				

観測所名	越廼									10℃以上積算気温			149	
	気温(℃)			風向・風速(m/s)						降水量(mm)				日照 (h)
	平均	最高	最低	平均	最多	最大	風向	瞬間	風向	日計	1時間	10分		
21	12.1	16.0	9.2	1.4	SE	2	ESE			0.0	0.0		8.1	
22	13.1	16.6	9.5	1.3	SE	3	W			0.0	0.0		11.0	
23	20.2	26.2	12.1	1.9	SE	4	SE			0.5	0.5		6.1	
24	12.3	19.4	8.3	2.1	SE	5	WSW			40.0	10.0		0.0	
25	10.7	14.2	7.7	1.7	N	3	N			0.0	0.0		6.4	
26	14.4	21.2	7.7	2.0	SE	6	WSW			2.0	2.0		7.3	
27	13.3	17.6	10.1	2.2	WSW	5	W			0.0	0.0		8.3	
28	12.7	16.3	9.8	1.5	SSE	2	E			0.0	0.0		10.4	
29	18.5	23.8	11.0	2.2	SE	6	ESE			0.0	0.0		11.0	
30	21.5	26.6	17.4	2.1	SE	5	SE			0.0	0.0		10.7	
前半旬	13.7	18.5	9.4	1.7	SE					40.5			31.6	
後半旬	16.1	21.1	11.2	2.0	SE					2.0			47.7	
旬	14.9	19.8	10.3	1.8	SE					42.5			79.3	
平年差/比	+0.1	+1.5	-1.1							105			142	

観測所名	福井									10℃以上積算気温			151	
	気温(℃)			風向・風速(m/s)						降水量(mm)				日照 (h)
	平均	最高	最低	平均	最多	最大	風向	瞬間	風向	日計	1時間	10分		
21	13.3	18.9	8.6	2.9	NNW	7.8	NNW	11.9	NNW	0.0	0.0	0.0	9.8	
22	14.7	20.7	8.8	2.2	N	5.7	N	8.8	N	0.0	0.0	0.0	12.0	
23	19.5	26.9	12.0	3.4	SSW	7.2	SSE	10.3	SSE	0.0	0.0	0.0	6.6	
24	13.1	20.1	9.8	3.3	SSE	7.9	SSE	12.4	SSE	23.0	5.0	1.5	0.0	
25	11.5	15.2	8.1	3.2	NNW	7.1	NW	12.3	NNW	0.0	0.0	0.0	7.1	
26	14.5	22.8	6.4	4.0	SSW	11.4	S	21.7	WSW	1.0	0.5	0.5	8.4	
27	14.2	17.7	11.1	2.7	SSW	5.9	WSW	9.5	WSW	0.0	0.0	0.0	6.9	
28	12.9	17.9	8.8	2.3	S	4.8	NNW	7.9	NW	0.5	0.5	0.5	9.8	
29	16.9	25.3	7.5	3.1	SSW	6.5	WSW	10.5	SW	0.0	0.0	0.0	12.0	
30	20.3	28.5	12.4	2.4	SSW	4.6	NNW	7.3	N	0.0	0.0	0.0	11.6	
前半旬	14.4	20.4	9.5	3.0	NNW					23.0			35.5	
後半旬	15.8	22.4	9.2	2.9	SSW					1.5			48.7	
旬	15.1	21.4	9.4	3.0	SSW					24.5			84.2	
平年差/比	+0.2	+1.6	-0.7							67			143	

地域気象観測旬報

2008年4月21日～30日 福井県 (57)
(2/3)

観測所名	勝山									10℃以上積算気温			130
日付	気温(℃)			風向・風速(m/s)					降水量(mm)			日照 (h)	
	平均	最高	最低	平均	最多	最大	風向	瞬間	風向	日計	1時間		10分
21	13.0	20.2	7.0	2.5	E	8	WNW			0.0	0.0		11.1
22	14.7	22.3	6.6	2.2	NNW	7	WNW			0.0	0.0		10.6
23	19.3	24.7	12.7	4.7	S	8	S			0.0	0.0		6.8
24	12.5	18.5	7.8	3.7	NNW	9	SE			31.0	8.5		0.0
25	9.9	14.7	6.8	2.7	E	8	WNW			0.0	0.0		5.3
26	13.0	19.2	5.2	3.5	SE	9	S			0.5	0.5		4.8
27	12.1	15.3	8.5	2.7	E	8	NW			0.0	0.0		4.0
28	11.1	16.9	6.6	2.9	E	7	WNW			0.0	0.0		8.7
29	15.1	23.6	5.8	2.3	E	8	NW			0.0	0.0		9.6
30	19.0	26.5	11.1	2.1	E	5	E			0.0	0.0		11.2
前半旬	13.9	20.1	8.2	3.2	E					31.0			33.8
後半旬	14.1	20.3	7.4	2.7	E					0.5			38.3
旬	14.0	20.2	7.8	2.9	E					31.5			72.1
平年差/比	//	//	//							//			//

観測所名	大野									10℃以上積算気温			144
日付	気温(℃)			風向・風速(m/s)					降水量(mm)			日照 (h)	
	平均	最高	最低	平均	最多	最大	風向	瞬間	風向	日計	1時間		10分
21	13.1	20.3	6.7	1.5	WNW	4.6	WNW	7.8	WNW	0.0	0.0	0.0	11.0
22	15.0	23.1	6.9	1.4	SE	4.6	WNW	8.4	NW	0.0	0.0	0.0	9.8
23	20.0	25.3	13.0	3.3	SSE	6.1	SE	11.7	SE	0.0	0.0	0.0	8.1
24	13.0	19.2	8.4	2.3	WNW	5.6	ESE	13.1	ESE	26.0	8.5	2.0	0.0
25	10.2	15.3	6.7	1.7	WNW	4.3	WNW	7.1	WNW	0.0	0.0	0.0	5.5
26	13.5	19.7	5.3	3.0	SE	8.2	SSE	13.8	SE	0.0	0.0	0.0	8.6
27	12.7	16.2	9.9	1.8	WNW	4.6	NW	7.9	W	0.0	0.0	0.0	4.8
28	11.6	17.4	6.9	1.4	W	4.2	WSW	8.7	WSW	0.0	0.0	0.0	9.4
29	15.1	24.6	5.3	1.2	NW	4.7	WNW	8.8	NW	0.0	0.0	0.0	11.5
30	19.3	27.3	10.5	1.4	SE	4.4	SE	7.8	SSE	0.0	0.0	0.0	11.6
前半旬	14.3	20.6	8.3	2.0	WNW					26.0			34.4
後半旬	14.4	21.0	7.6	1.8	WNW					0.0			45.9
旬	14.4	20.8	8.0	1.9	WNW					26.0			80.3
平年差/比	+0.2	+0.9	-0.7							73			144

観測所名	今庄									10℃以上積算気温			124
日付	気温(℃)			風向・風速(m/s)					降水量(mm)			日照 (h)	
	平均	最高	最低	平均	最多	最大	風向	瞬間	風向	日計	1時間		10分
21	11.1	16.8	6.9	2.2	S	6.5	S	10.3	SSW	0.0	0.0	0.0	8.5
22	14.0	22.5	6.7	1.6	S	3.9	N	6.2	N	0.0	0.0	0.0	9.4
23	17.5	25.3	8.6	2.1	S	4.2	S	7.8	S	0.0	0.0	0.0	6.6
24	12.0	18.9	8.1	2.0	SSE	6.2	N	9.4	N	27.5	8.0	2.5	0.0
25	9.7	14.3	5.3	2.5	NNE	6	NNE	8.2	N	0.0	0.0	0.0	5.2
26	13.4	21.7	3.7	2.7	S	6.8	S	15	SSE	0.0	0.0	0.0	6.2
27	12.3	16.4	8.3	1.3	SSW	3.4	NNE	8	S	0.0	0.0	0.0	4.8
28	10.9	17.7	5.6	1.5	SSW	3.9	SSW	7.3	NNE	0.0	0.0	0.0	6.0
29	14.9	24.6	4.5	1.9	SSW	3.4	S	6.8	SW	0.0	0.0	0.0	8.9
30	17.8	27.5	9.2	1.7	S	3.7	NNE	5.9	N	0.0	0.0	0.0	9.5
前半旬	12.9	19.6	7.1	2.1	S					27.5			29.7
後半旬	13.9	21.6	6.3	1.8	SSW					0.0			35.4
旬	13.4	20.6	6.7	2.0	S					27.5			65.1
平年差/比	0.0	+1.1	-0.7							69			132

観測所名	敦賀									10℃以上積算気温			157
日付	気温(℃)			風向・風速(m/s)					降水量(mm)			日照 (h)	
	平均	最高	最低	平均	最多	最大	風向	瞬間	風向	日計	1時間		10分
21	13.1	17.3	9.2	2.7	NNW	6.7	W	9.5	W	0.0	0.0	0.0	3.1
22	14.1	17.9	10.2	2.5	N	6.7	N	8.2	NNE	0.0	0.0	0.0	10.7
23	20.3	24.9	13.3	5.7	SSE	9.4	SSE	14.5	SSE	0.5	0.5	0.5	6.8
24	13.7	18.9	10.3	4.9	N	8.7	NNW	13.9	SSE	24.0	8.5	2.0	0.0
25	12.0	16.6	7.9	3.9	N	6.8	N	9.7	NW	0.0	0.0	0.0	6.7
26	15.5	22.9	6.9	4.7	SSE	10.4	SSE	16.7	SE	0.0	0.0	0.0	7.6
27	14.3	18.0	12.2	3.0	NNW	7.6	NNE	10.5	NNE	0.0	0.0	0.0	6.4
28	13.4	18.1	10.0	2.7	SSE	7	NNE	9.2	NNE	0.0	0.0	0.0	8.0
29	18.0	25.2	9.6	3.8	SSE	7.4	SSE	10.9	SE	0.0	0.0	0.0	11.0
30	22.1	28.1	14.7	4.2	SSE	7	SSE	10.6	SSE	0.0	0.0	0.0	11.6
前半旬	14.6	19.1	10.2	3.9	SSE					24.5			27.3
後半旬	16.7	22.5	10.7	3.7	SSE					0.0			44.6
旬	15.7	20.8	10.4	3.8	SSE					24.5			71.9
平年差/比	+0.6	+1.8	-0.5							73			122

地域気象観測旬報

2008年4月21日～30日 福井県 (57)
(3/3)

観測所名	美浜									10℃以上積算気温			145
日付	気温(℃)			風向・風速(m/s)					降水量(mm)			日照 (h)	
	平均	最高	最低	平均	最多	最大	風向	瞬間	風向	日計	1時間		10分
21	13.0	15.8	9.9	1.1	SW	3	SW			0.0	0.0		2.8
22	12.9	15.6	9.3	1.0	N	3	N			0.0	0.0		9.7
23	19.1	25.2	11.6	1.8	SW	4	SE			1.0	1.0		6.3
24	13.2	18.1	9.5	1.8	NNW	5	SE			30.5	10.5		0.0
25	11.1	14.6	6.3	1.5	NNW	3	N			0.0	0.0		6.3
26	14.9	23.0	5.5	1.8	SW	5	S			0.0	0.0		6.8
27	13.8	16.7	11.2	1.1	N	3	N			0.0	0.0		6.9
28	12.2	16.3	8.0	1.0	N	3	N			0.0	0.0		7.5
29	16.1	24.1	7.8	0.8	N	3	N			0.0	0.0		10.3
30	18.8	25.0	12.0	1.2	NNE	3	SW			0.0	0.0		10.6
前半旬	13.9	17.9	9.3	1.4	NNW					31.5			25.1
後半旬	15.2	21.0	8.9	1.2	N					0.0			42.1
旬	14.5	19.4	9.1	1.3	N					31.5			67.2
平年差/比	+0.1	+0.8	-0.9							92			130

観測所名	小浜									10℃以上積算気温			147
日付	気温(℃)			風向・風速(m/s)					降水量(mm)			日照 (h)	
	平均	最高	最低	平均	最多	最大	風向	瞬間	風向	日計	1時間		10分
21	13.5	16.5	10.9	3.3	WSW	6.5	WNW	8.8	N	0.0	0.0	0.0	5.2
22	14.0	18.7	9.9	2.3	WNW	6.3	WNW	7.8	WNW	0.0	0.0	0.0	9.9
23	19.1	24.9	11.7	5.0	ESE	9.7	E	14	E	0.5	0.5	0.5	6.5
24	13.1	18.0	9.4	3.9	N	8.7	NW	13.9	NNW	30.0	10.0	2.5	0.0
25	10.6	14.2	6.2	3.7	N	7.1	N	12.0	NNW	0.0	0.0	0.0	6.2
26	14.5	23.4	4.3	3.5	S	10.9	S	17.1	S	0.0	0.0	0.0	8.8
27	13.8	17.6	11.2	3.0	N	7.6	NNW	11.2	NW	0.0	0.0	0.0	8.8
28	12.5	17.3	7.8	1.9	S	5.0	NNW	8.3	NNW	0.0	0.0	0.0	8.0
29	16.1	25.6	7.1	3.0	SSE	6.9	ESE	9	E	0.0	0.0	0.0	10.2
30	19.8	28.9	10.7	3.1	ESE	6.3	E	8.2	ESE	0.0	0.0	0.0	11.5
前半旬	14.1	18.5	9.6	3.6	N					30.5			27.8
後半旬	15.3	22.6	8.2	2.9	SSE					0.0			47.3
旬	14.7	20.5	8.9	3.3	N					30.5			75.1
平年差/比	0.0	+0.9	-0.8							101			141

統計値の種類

- 正常値 完全・・・統計値を求める対象となる資料が全てある値
-)”を含む値 準完全・・・統計値を求める対象となる資料の一部が欠けている場合
-]”を含む値 資料不足・・・統計値を求める対象となる資料が足りない値
- ”X”の値 資料なし・・・統計値を求める対象となる資料が参考値もしくは欠測により全くない場合
- ”//”の値 観測機器移転等のため平年値を求めていないもの。
- 空欄 観測を行っていないもの。
- ”_”の値 旬の極値につける。

地域雨量観測旬報

2008年4月21日～30日 福井県 (57)

(1/1)

観測所名 日付	美山				武生				板垣				九頭竜				大飯			
	降水量(mm)				降水量(mm)				降水量(mm)				降水量(mm)				降水量(mm)			
	日計	平年比	最大1時間	最大10分間	日計	平年比	最大1時間	最大10分間	日計	平年比	最大1時間	最大10分間	日計	平年比	最大1時間	最大10分間	日計	平年比	最大1時間	最大10分間
21	0.0		0.0		0.0		0.0		×		×		0.0		0.0		0.0		0.0	
22	0.0		0.0		0.0		0.0		×		×		0.0		0.0		0.0		0.0	
23	0.0		0.0		0.0		0.0		×		×		1.0		0.5		0.0		0.0	
24	25.0		5.0		24.0		4.5		×		×		37.0		8.0		32.5		9.5	
25	0.0		0.0		0.0		0.0		0.0]		0.0]		0.0		0.0		0.0		0.0	
半旬計/最大	25.0	120	5.0		24.0	//	4.5		0.0]	//	0.0]		38.0	133	8.0		32.5	//	9.5	
26	2.5		2.0		0.0		0.0		0.0		0.0		2.5		1.0		0.0		0.0	
27	0.0		0.0		0.0		0.0		0.0		0.0		0.5		1.0		0.0		0.0	
28	0.0		0.0		0.0		0.0		0.0		0.0		0.0		0.0		0.0		0.0	
29	0.0		0.0		0.0		0.0		0.0		0.0		0.0		0.0		0.0		0.0	
30	0.0		0.0		0.0		0.0		0.0		0.0		0.0		0.0		0.0		0.0	
半旬計/最大	2.5	12	2.0		0.0	//	0.0		0.0	//	0.0		3.0	10	1.0		0.0	//	0.0	
旬計	27.5	71			24.0	//			0.0]	//			41.0	79			32.5	//		
旬最大	25.0		5.0		24.0		4.5		0.0]		0.0]		37.0		8.0		32.5		9.5	
起日	24		24		24		24		30		30		24		24		24		24	

統計値の種類

正常値	完全・・・統計値を求める対象となる資料が全てある値
”)”を含む値	準完全・・・統計値を求める対象となる資料の一部が欠けている場合
”]”を含む値	資料不足・・・統計値を求める対象となる資料が足りない値
”X”の値	資料なし・・・統計値を求める対象となる資料が参考値もしくは欠測により全くない場合
”//”の値	観測機器移転等のため平年値を求めていないもの。
空欄	観測を行っていないもの。
”_”の値	旬の極値につける。