

福井県農業気象速報

平成20年7月 中旬

第 2 8 卷 2 0 号
 福 井 県
 福 井 地 方 気 象 台
 平 成 2 0 年 7 月 2 2 日

1. 気象概況

この期間、上空の寒気や低気圧の影響で曇りや雨の日もありましたが、高気圧に覆われる日も多く晴れて、気温はかなり高くなりました。17日には、日本海の前線に向かって暖かい空気が流れ込み、最高気温が35℃以上の猛暑日を福井、敦賀、春江、越廼、美浜、小浜で観測しました。18日には前線が南下した影響で、1時間降水量20mm以上の強い雨を武生、板垣で観測しました。19日には北陸地方で平年(7月22日ごろ)より3日、昨年(8月1日ごろ)より13日早い梅雨明けが発表されました。

平均気温は、福井、敦賀、全てのアメダス地点で平年よりかなり高くなりました。

降水量は、福井、敦賀、全てのアメダス地点で平年より少なくなりました。

日照時間は、福井、敦賀共に平年より多く、アメダス地点では三国、越廼で平年よりかなり多く、その他の地点では平年より多くなりました。

- 11日：上空に寒気を伴った気圧の谷の影響で、曇。
- 12日：次第に高気圧に覆われ、曇時々晴。
- 13日：高気圧に覆われるが、寒気を伴った気圧の谷が通過し、晴時々曇。
- 14日：日本海沿岸を寒冷前線がゆっくり南下し、曇。
- 15日：日本海に中心を持つ高気圧に覆われ、曇後晴。
- 16日：高気圧に覆われ、薄曇一時晴。
- 17日：高気圧に覆われ、晴。
- 18日：北陸沿岸まで南下した前線の影響で、曇一時雨。
- 19日：高気圧に緩やかに覆われ、晴一時曇。
- 20日：高気圧に覆われ、晴。

2. 天気概況 (福井地方気象台)

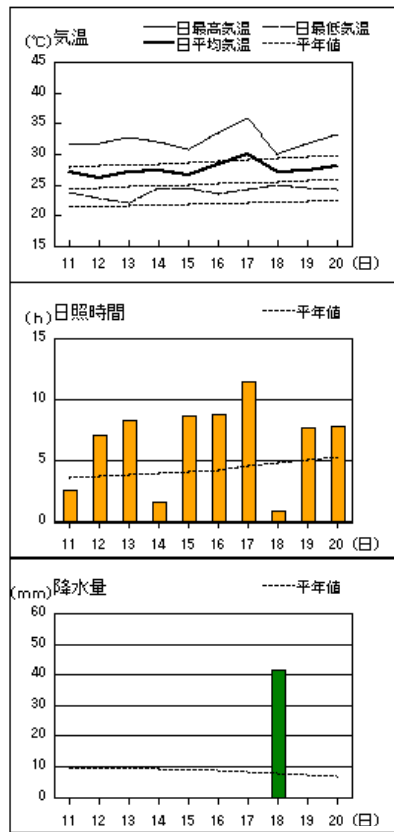
日	06時～18時	18時～翌日06時
11日	曇	曇後時々晴
12日	曇時々晴	晴後曇
13日	晴時々曇	晴後曇一時雨
14日	曇	曇
15日	曇後晴	晴後一時曇
16日	薄曇一時晴	薄曇後一時晴
17日	晴	曇一時晴後雨, 雷を伴う
18日	曇一時雨	曇一時晴
19日	晴一時曇	晴後一時曇
20日	晴	晴

3. 平年・昨年との比較 (気象官署)

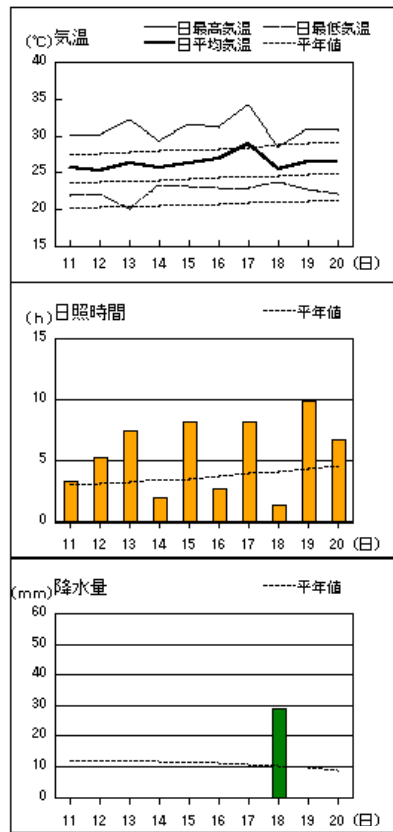
期間		福 井			敦 賀		
		平均気温 (℃)	降水量 (mm)	日照時間 (時間)	平均気温 (℃)	降水量 (mm)	日照時間 (時間)
7月11日 ～ 7月20日	本 年	27.5	41.5	64.7	27.9	21.5	65.3
	平 年	25.0	95.0	41.6	25.1	93.3	41.4
	平年差・比	2.5	44%	156%	2.8	23%	158%
	階級区分	かなり高い	少ない	多い	かなり高い	少ない	多い
7月下旬	昨 年	23.7	80.5	11.5	24.1	117.5	12.5
	平 年	27.3	37.3	78.1	27.4	38.4	78.4

アメダス 気象経過図：2008年7月11日-2008年7月20日

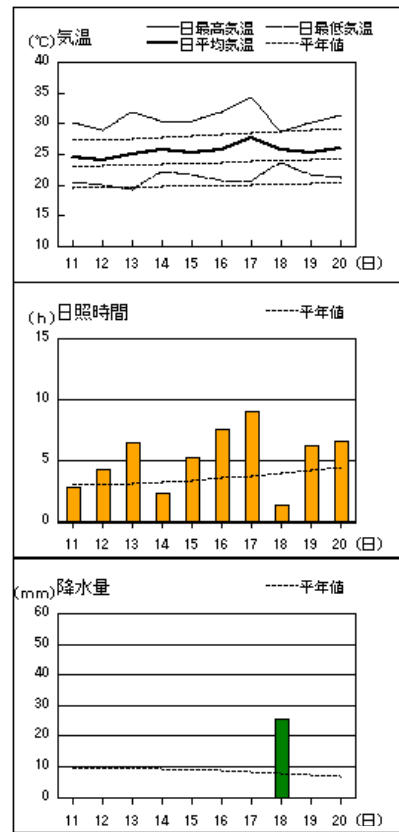
福井



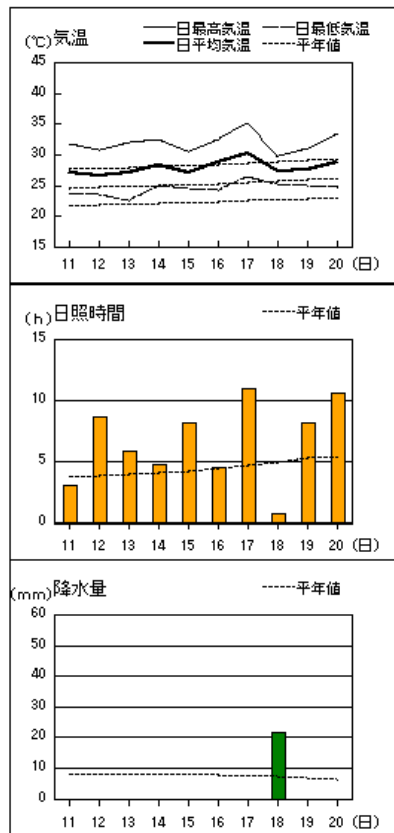
大野



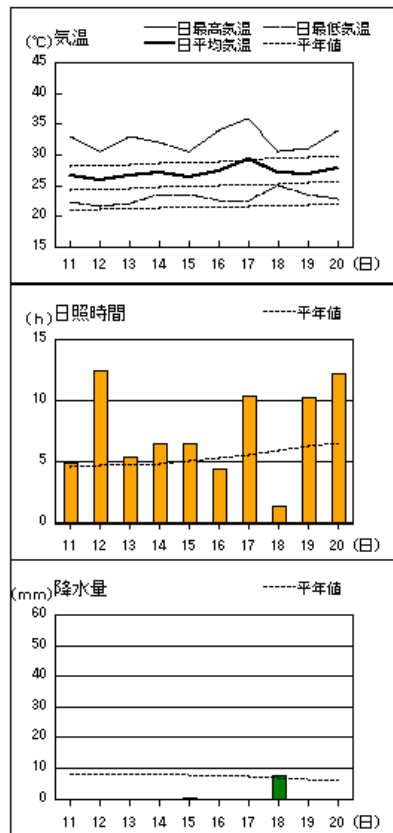
今庄



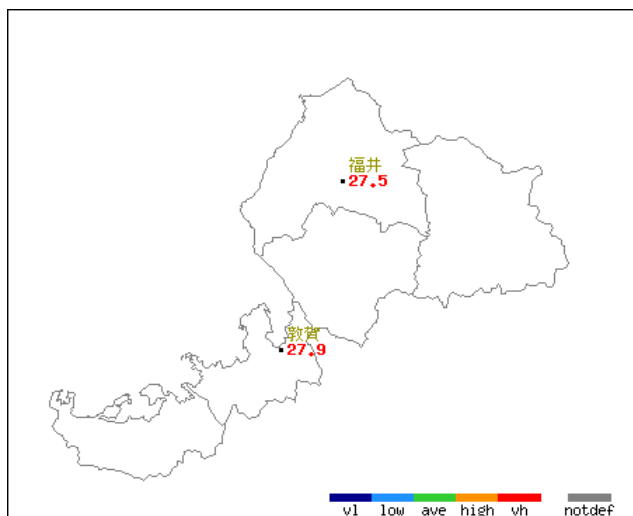
敦賀



小浜

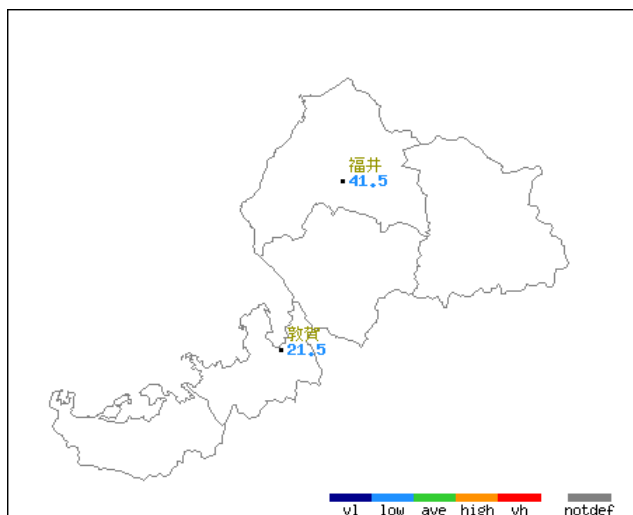


平均気温・降水量・日照時間分布図(気象官署) 2008年(平成20年)7月中旬 福井県



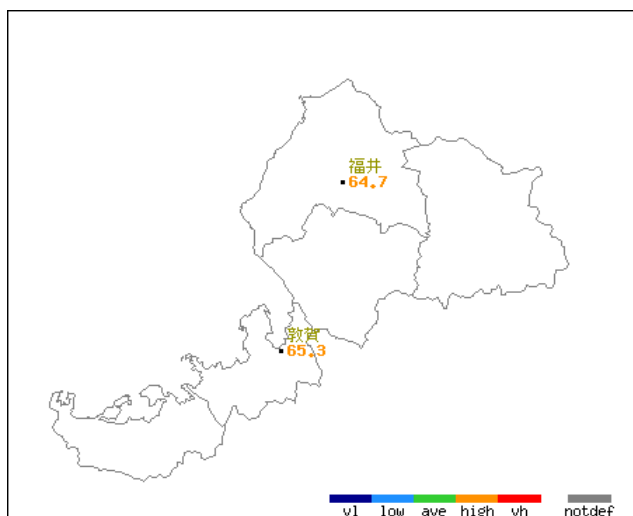
地上観測旬別値 2008年7月中旬 平均気温(°C)

地点名	実況値	平年値	平年差
福井	27.5	25.0	+2.5
敦賀	27.9	25.1	+2.8



地上観測旬別値 2008年7月中旬 降水量(mm)

地点名	実況値	平年値	平年比(%)
福井	41.5	95.0	44
敦賀	21.5	93.3	23



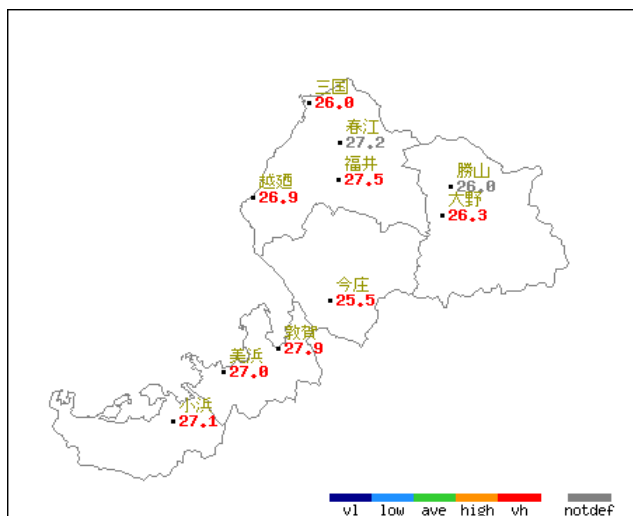
地上観測旬別値 2008年7月中旬 日照時間(h)

地点名	実況値	平年値	平年比(%)
福井	64.7	41.6	156
敦賀	65.3	41.4	158

■凡例

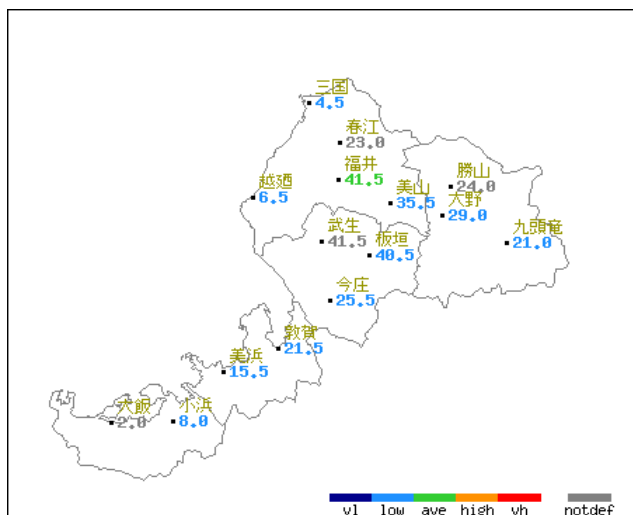
D	D)	D]	X	//
完全値	準完全値	資料不足値	資料なし	平年値なし

平均気温・降水量・日照時間分布図(アメダス) 2008年(平成20年)7月中旬 福井県



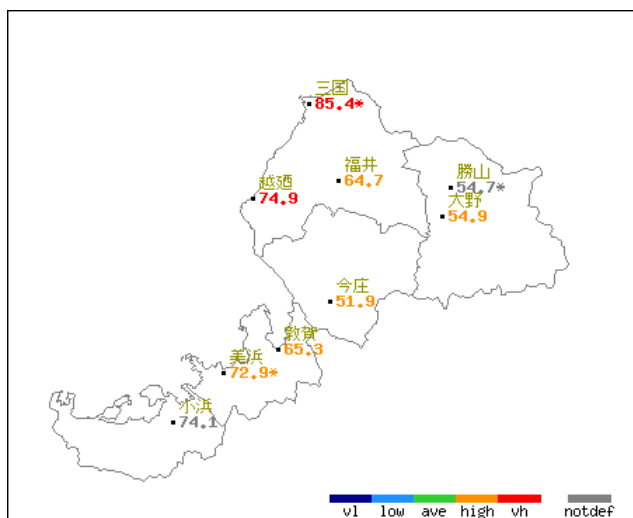
アメダス旬別値 2008年7月中旬 平均気温(°C)

地点名	実況値	平年値	平年差
三国	26.0	23.4	+2.6
春江	27.2	//	//
越廼	26.9	24.5	+2.4
福井	27.5	24.8	+2.7
勝山	26.0	//	//
大野	26.3	24.0	+2.3
今庄	25.5	23.4	+2.1
敦賀	27.9	25.0	+2.9
美浜	27.0	24.4	+2.6
小浜	27.1	24.7	+2.4



アメダス旬別値 2008年7月中旬 降水量(mm)

地点名	実況値	平年値	平年比(%)
三国	4.5	88.5	5
春江	23.0	//	//
越廼	6.5	87.3	7
福井	41.5	95.9	43
美山	35.5	100.5	35
勝山	24.0	//	//
大野	29.0	123.9	23
武生	41.5	//	//
板垣	40.5	100.3	40
九頭竜	21.0	155.3	14
今庄	25.5	94.3	27
敦賀	21.5	84.4	25
美浜	15.5	81.5	19
大飯	2.0	//	//
小浜	8.0	85.7	9



アメダス旬別値 2008年7月中旬 日照時間(h)

地点名	実況値	換算値	平年値	平年比(%)
三国	71.7	85.4*	35.4	203
越廼	74.9	74.9	42.2	177
福井	64.7	64.7	37.4	173
勝山	42.7	54.7*	//	//
大野	54.9	54.9	32.8	167
今庄	51.9	51.9	31.5	165
敦賀	65.3	65.3	37.3	175
美浜	59.9	72.9*	29.2	205
小浜	74.1	74.1	47.9	155

※数値の右に*印を付けた地点では、測器による値の違いを補正するための換算を行っている。(補正期間:4月~9月)

■凡例

D	D)	D]	X	//
完全値	準完全値	資料不足値	資料なし	平年値なし

地域気象観測旬報

2008年7月11日～20日 福井県 (57)

(1/3)

観測所名	三国										10℃以上積算気温			260
	気温(℃)			風向・風速(m/s)						降水量(mm)			日照 (h)	
	平均	最高	最低	平均	最多	最大	風向	瞬間	風向	日計	1時間	10分		
11	25.7	29.4	23.5	1.7	SW	3	SSW			0.0	0.0		2.3	
12	24.6	27.3	22.6	1.2	W	3	W			0.0	0.0		7.0	
13	25.2	30.0	21.3	0.9	SSE	3	WNW			0.0	0.0		7.3	
14	25.8	29.8	23.0	1.0	WSW	2	W			3.5	2.0		2.6	
15	24.7	27.7	23.2	0.7	NNW	3	NNW			0.0	0.0		7.2	
16	26.5	30.1	22.4	1.2	W	3	W			0.0	0.0		9.9	
17	28.4	32.8	24.7	1.7	SSW	3	SSE			0.5	0.5		11.4	
18	26.4	29.7	24.7	1.3	WSW	3	WNW			0.5	0.5		4.3	
19	26.1	29.6	23.5	1.0	WNW	3	WNW			0.0	0.0		9.8	
20	27.0	30.9	23.6	1.3	SSE	3	W			0.0	0.0		9.9	
前半旬	25.2	28.8	22.7	1.1	WSW					3.5			26.4	
後半旬	26.9	30.6	23.8	1.3	W					1.0			45.3	
旬	26.0	29.7	23.3	1.2	WSW					4.5			71.7	
平年差/比	+2.6	+3.4	+2.3							5			203	

観測所名	春江										10℃以上積算気温			272
	気温(℃)			風向・風速(m/s)						降水量(mm)			日照 (h)	
	平均	最高	最低	平均	最多	最大	風向	瞬間	風向	日計	1時間	10分		
11	27.4	31.4	24.4	3.7	SSW	6	S			0.0	0.0			
12	25.7	29.8	22.5	2.5	NW	5	NW			0.0	0.0			
13	26.6	32.0	22.0	2.7	NW	5	NW			0.0	0.0			
14	26.9	31.0	24.2	2.7	WNW	5	WNW			2.0	2.0			
15	25.9	29.1	23.5	2.7	NW	5	N			0.0	0.0			
16	27.9	33.3	23.1	2.6	SSE	4	WNW			0.0	0.0			
17	29.8	36.0	25.0	3.3	S	6	N			0.0	0.0			
18	26.9	29.8	24.9	2.3	WNW	5	WNW			21.0	16.0			
19	26.9	30.2	23.7	2.8	ESE	6	NW			0.0	0.0			
20	27.9	31.9	24.0	2.8	S	6	WNW			0.0	0.0			
前半旬	26.5	30.7	23.3	2.9	S					2.0				
後半旬	27.9	32.2	24.1	2.8	S					21.0				
旬	27.2	31.5	23.7	2.8	S					23.0				
平年差/比	//	//	//							//				

観測所名	越廼										10℃以上積算気温			269
	気温(℃)			風向・風速(m/s)						降水量(mm)			日照 (h)	
	平均	最高	最低	平均	最多	最大	風向	瞬間	風向	日計	1時間	10分		
11	27.2	31.1	24.8	2.5	ESE	4	ESE			0.0	0.0		4.3	
12	25.6	28.3	22.6	1.2	WNW	2	W			0.0	0.0		8.2	
13	25.8	29.8	22.2	1.1	N	2	ESE			0.0	0.0		8.3	
14	26.6	30.5	24.3	1.2	W	2	NNE			0.0	0.0		2.8	
15	25.2	27.9	22.5	1.0	N	2	NE			0.0	0.0		7.9	
16	27.5	31.6	22.7	1.7	WSW	5	WSW			0.0	0.0		9.0	
17	30.5	35.0	26.7	2.0	SE	5	ESE			0.0	0.0		11.8	
18	26.5	29.4	25.0	1.2	W	3	W			6.5	6.0		1.0	
19	26.6	29.6	24.2	1.5	SE	4	W			0.0	0.0		11.3	
20	27.8	31.8	24.3	1.2	SSE	4	W			0.0	0.0		10.3	
前半旬	26.1	29.5	23.3	1.4	SE					0.0			31.5	
後半旬	27.8	31.5	24.6	1.5	SE					6.5			43.4	
旬	26.9	30.5	23.9	1.5	SE					6.5			74.9	
平年差/比	+2.4	+3.3	+1.8							7			177	

観測所名	福井										10℃以上積算気温			275
	気温(℃)			風向・風速(m/s)						降水量(mm)			日照 (h)	
	平均	最高	最低	平均	最多	最大	風向	瞬間	風向	日計	1時間	10分		
11	27.1	31.7	23.7	2.8	SSW	6.1	S	9.5	S	0.0	0.0	0.0	2.6	
12	26.2	31.6	22.7	2.0	N	5.3	N	7.2	NNE	0.0	0.0	0.0	7.0	
13	27.2	32.6	22.0	2.2	SSE	4.9	NNW	7.2	N	0.0	0.0	0.0	8.3	
14	27.3	31.9	24.5	2.1	WSW	4.5	W	7.0	W	0.0	0.0	0.0	1.6	
15	26.6	30.8	24.5	2.5	N	6.3	N	9.0	NNW	0.0	0.0	0.0	8.6	
16	28.2	33.3	23.5	2.6	SW	6	WSW	9.5	WSW	0.0	0.0	0.0	8.8	
17	30.1	35.8	24.2	2.7	S	5.6	SW	9.7	WSW	0.0	0.0	0.0	11.4	
18	27.0	30.1	24.8	1.8	SSW	6.2	WSW	10.1	SW	41.5	18.5	5.5	0.9	
19	27.3	31.6	24.3	2.0	SSW	5.4	NNW	8.2	NNW	0.0	0.0	0.0	7.7	
20	28.1	33.2	24.1	2.3	SSE	5.3	NNW	8.3	NW	0.0	0.0	0.0	7.8	
前半旬	26.9	31.7	23.5	2.3	N					0.0			28.1	
後半旬	28.1	32.8	24.2	2.3	SSW					41.5			36.6	
旬	27.5	32.3	23.8	2.3	SSW					41.5			64.7	
平年差/比	+2.7	+3.9	+2.0							43			173	

地域気象観測旬報

2008年7月11日～20日 福井県 (57)

(2/3)

観測所名	勝山									10℃以上積算気温			260
	気温(℃)			風向・風速(m/s)				降水量(mm)			日照 (h)		
	平均	最高	最低	平均	最多	最大	風向	瞬間	風向	日計		1時間	
11	25.1	29.6	21.6	2.0	E	5	NW			0.0	0.0		0.3
12	25.0	29.8	21.5	1.6	SW	5	WNW			0.0	0.0		6.0
13	25.8	31.6	20.1	1.7	E	4	WNW			0.0	0.0		3.5
14	25.4	29.1	22.8	1.2	WNW	5	WNW			1.0	1.0		0.1
15	26.0	30.7	22.8	1.8	NNW	5	NNW			0.0	0.0		6.5
16	26.7	32.0	22.4	1.9	E	7	NW			0.0	0.0		1.1
17	28.3	34.0	22.1	2.0	SSW	4	SSE			0.0	0.0		6.5
18	25.4	28.2	23.4	1.8	E	5	WNW			23.0	10.0		0.4
19	25.9	30.5	21.9	2.6	E	8	WNW			0.0	0.0		10.0
20	26.4	31.2	22.1	2.0	E	6	WNW			0.0	0.0		8.3
前半旬	25.5	30.2	21.8	1.7	E					1.0			16.4
後半旬	26.5	31.2	22.4	2.1	E					23.0			26.3
旬	26.0	30.7	22.1	1.9	E					24.0			42.7
平年差/比	//	//	//							//			//

観測所名	大野									10℃以上積算気温			263
	気温(℃)			風向・風速(m/s)				降水量(mm)			日照 (h)		
	平均	最高	最低	平均	最多	最大	風向	瞬間	風向	日計		1時間	
11	25.7	30.1	21.9	1.2	WNW	3.3	ESE	7.0	NW	0.0	0.0	0.0	3.3
12	25.3	30.2	22.0	1.2	NW	2.9	NW	6.0	NW	0.0	0.0	0.0	5.3
13	26.2	32.2	20.1	1.0	W	2.6	E	6.3	WSW	0.0	0.0	0.0	7.4
14	25.6	29.4	23.3	1.1	WNW	3.1	NNE	6.6	NW	0.0	0.0	0.0	2.0
15	26.3	31.5	23.1	1.3	NW	3.2	NNW	6.9	NW	0.0	0.0	0.0	8.1
16	26.9	31.2	22.9	1.0	NW	2.6	ESE	6.0	NW	0.0	0.0	0.0	2.7
17	28.9	34.2	22.9	1.6	S	3.8	SSE	6.6	SE	0.0	0.0	0.0	8.2
18	25.4	28.6	23.6	1.0	WNW	2.7	NNW	5.3	SW	29.0	6.5	4.0	1.4
19	26.4	31.0	22.7	1.2	WNW	3.9	W	7.5	W	0.0	0.0	0.0	9.8
20	26.5	30.8	22.1	1.1	SE	3.4	ESE	6.0	NNW	0.0	0.0	0.0	6.7
前半旬	25.8	30.7	22.1	1.2	WNW					0.0			26.1
後半旬	26.8	31.2	22.8	1.2	WNW					29.0			28.8
旬	26.3	30.9	22.5	1.2	WNW					29.0			54.9
平年差/比	+2.3	+3.0	+1.8							23			167

観測所名	今庄									10℃以上積算気温			255
	気温(℃)			風向・風速(m/s)				降水量(mm)			日照 (h)		
	平均	最高	最低	平均	最多	最大	風向	瞬間	風向	日計		1時間	
11	24.5	30.2	20.5	1.2	SSW	2.7	SSW	5.7	SSW	0.0	0.0	0.0	2.8
12	23.9	28.9	20.0	1.4	SSW	3.4	S	6.2	SSW	0.0	0.0	0.0	4.3
13	25.1	31.7	19.1	1.2	SSW	2.5	NNE	4.3	N	0.0	0.0	0.0	6.5
14	25.7	30.4	22.1	1.1	SW	2.7	SSW	5.8	SSW	0.0	0.0	0.0	2.3
15	25.3	30.3	21.6	1.4	SSW	4.6	S	7.4	S	0.0	0.0	0.0	5.3
16	25.6	31.7	20.6	1.5	SSW	3.4	S	6.2	SSW	0.0	0.0	0.0	7.6
17	27.6	34.3	20.7	1.7	SSE	3.7	SSW	6.8	SSE	0.0	0.0	0.0	9.0
18	25.6	28.6	23.5	1.1	S	3.7	S	6.2	SSW	25.5	12.0	5.5	1.3
19	25.3	30.0	21.6	1.6	SSW	4.3	S	8.1	SSW	0.0	0.0	0.0	6.2
20	26.0	31.4	21.1	1.3	S	3.3	SSW	6.0	SSW	0.0	0.0	0.0	6.6
前半旬	24.9	30.3	20.7	1.3	SSW					0.0			21.2
後半旬	26.0	31.2	21.5	1.4	SSW					25.5			30.7
旬	25.5	30.8	21.1	1.4	SSW					25.5			51.9
平年差/比	+2.1	+3.1	+1.2							27			165

観測所名	敦賀									10℃以上積算気温			279
	気温(℃)			風向・風速(m/s)				降水量(mm)			日照 (h)		
	平均	最高	最低	平均	最多	最大	風向	瞬間	風向	日計		1時間	
11	27.1	31.7	23.7	4.0	SSE	7.5	SSE	10.6	SE	0.0	0.0	0.0	3.0
12	26.6	30.8	23.5	2.4	N	5	N	7.6	N	0.0	0.0	0.0	8.7
13	27.2	31.9	22.4	2.3	N	5.2	N	6.5	N	0.0	0.0	0.0	5.8
14	28.2	32.5	25.0	2.6	N	5.7	NNE	8.0	NNE	0.0	0.0	0.0	4.7
15	27.2	30.6	24.3	3.0	N	7.1	NNE	9.3	NNE	0.0	0.0	0.0	8.1
16	28.7	32.4	24.1	4.0	SSE	7.5	SSE	11.2	SE	0.0	0.0	0.0	4.5
17	30.3	35.0	26.4	5.7	SSE	8.4	SSE	11.4	SSE	0.0	0.0	0.0	11.0
18	27.3	29.8	25.2	2.5	NW	6.1	SSE	9.2	SSE	21.5	13.5	7.5	0.7
19	27.6	30.9	25.0	2.7	N	5.3	N	8.1	NNE	0.0	0.0	0.0	8.2
20	28.7	33.3	24.6	2.5	N	6.4	NNE	7.7	NNE	0.0	0.0	0.0	10.6
前半旬	27.3	31.5	23.8	2.9	N					0.0			30.3
後半旬	28.5	32.3	25.1	3.5	SSE					21.5			35.0
旬	27.9	31.9	24.4	3.2	SSE					21.5			65.3
平年差/比	+2.9	+3.9	+2.2							25			175

地域気象観測旬報

2008年7月11日～20日 福井県 (57)

(3/3)

観測所名	美浜										10℃以上積算気温			270
	気温(℃)			風向・風速(m/s)						降水量(mm)			日照 (h)	
	平均	最高	最低	平均	最多	最大	風向	瞬間	風向	日計	1時間	10分		
11	26.3	32.0	22.6	0.7	E	2	NNW			0.0	0.0		2.9	
12	25.8	29.5	22.5	0.9	NNE	3	N			0.0	0.0		9.2	
13	26.3	30.8	22.0	0.8	N	3	NNE			0.0	0.0		4.9	
14	27.4	30.8	24.3	0.7	NNE	3	N			0.0	0.0		4.7	
15	26.1	29.1	23.4	1.3	N	3	N			0.0	0.0		5.7	
16	27.4	32.6	22.6	0.8	N	2	NNE			0.0	0.0		2.3	
17	29.3	35.3	23.4	1.0	WSW	3	SE			0.0	0.0		10.3	
18	26.8	29.6	25.0	0.6	N	2	NNE			15.5	12.5		1.0	
19	27.0	29.9	24.0	0.9	N	3	NNE			0.0	0.0		8.3	
20	27.9	32.5	23.6	0.9	N	3	N			0.0	0.0		10.6	
前半旬	26.4	30.4	23.0	0.9	N					0.0			27.4	
後半旬	27.7	32.0	23.7	0.8	N					15.5			32.5	
旬	27.0	31.2	23.3	0.9	N					15.5			59.9	
平年差/比	+2.6	+3.5	+1.9							19			205	

観測所名	小浜										10℃以上積算気温			271
	気温(℃)			風向・風速(m/s)						降水量(mm)			日照 (h)	
	平均	最高	最低	平均	最多	最大	風向	瞬間	風向	日計	1時間	10分		
11	26.5	32.9	22.2	2.4	SSE	5.8	N	9.2	NNW	0.0	0.0	0.0	4.9	
12	25.9	30.4	21.4	1.8	N	3.3	N	6.0	N	0.0	0.0	0.0	12.4	
13	26.6	33.0	22.1	1.8	SE	4.4	NW	6.8	NNW	0.0	0.0	0.0	5.4	
14	27.2	32.0	23.4	1.9	N	5.4	N	9.2	N	0.0	0.0	0.0	6.5	
15	26.4	30.4	23.4	1.9	NNW	5.2	NNW	6.8	NW	0.5	0.5	0.5	6.4	
16	27.4	33.8	22.4	1.9	S	3.4	SW	6.0	SW	0.0	0.0	0.0	4.4	
17	29.2	35.8	22.4	3.0	SSE	6.5	E	9.8	E	0.0	0.0	0.0	10.4	
18	27.0	30.4	24.9	2.0	N	4.6	N	7.6	N	7.5	5.0	3.0	1.3	
19	26.9	30.9	23.4	2.0	N	4	N	8.6	NNW	0.0	0.0	0.0	10.2	
20	27.9	33.8	22.7	2.2	N	4.8	NNW	7.4	NW	0.0	0.0	0.0	12.2	
前半旬	26.5	31.7	22.5	2.0	N					0.5			35.6	
後半旬	27.7	32.9	23.2	2.2	N					7.5			38.5	
旬	27.1	32.3	22.8	2.1	N					8.0			74.1	
平年差/比	+2.4	+3.7	+1.4							9			155	

統計値の種類

- 正常値
 -)”を含む値
 -]”を含む値
 - ”X”の値
 - ”//”の値
 - 空欄
 - ”_”の値
- 完全・・・統計値を求める対象となる資料が全てある値
 準完全・・・統計値を求める対象となる資料の一部が欠けている場合
 資料不足・・・統計値を求める対象となる資料が足りない値
 資料なし・・・統計値を求める対象となる資料が参考値もしくは欠測により全くない場合
 観測機器移転等のため平年値を求めているもの。
 観測を行っていないもの。
 旬の極値につける。

地域雨量観測旬報

2008年7月11日～20日 福井県 (57)

(1/1)

観測所名 日付	美山				武生				板垣				九頭竜				大飯			
	降水量(mm)				降水量(mm)				降水量(mm)				降水量(mm)				降水量(mm)			
	日計	平年比	最大1時間	最大10分間	日計	平年比	最大1時間	最大10分間	日計	平年比	最大1時間	最大10分間	日計	平年比	最大1時間	最大10分間	日計	平年比	最大1時間	最大10分間
11	0.0		0.0		0.0		0.0		0.0		0.0		0.0		0.0		0.0		0.0	
12	0.0		0.0		0.0		0.0		0.0		0.0		0.0		0.0		0.0		0.0	
13	0.0		0.0		0.0		0.0		0.0		0.0		0.0		0.0		0.0		0.0	
14	0.0		0.0		0.0		0.0		0.0		0.0		1.0		1.0		0.0		0.0	
15	0.0		0.0		0.0		0.0		0.0		0.0		0.0		0.0		0.5		0.5	
半旬計/最大	0.0	0	0.0		0.0	//	0.0		0.0	0	0.0		1.0	1	1.0		0.5	//	0.5	
16	0.0		0.0		0.0		0.0		0.0		0.0		0.0		0.0		0.0		0.0	
17	0.0		0.0		0.0		0.0		0.0		0.0		0.0		0.0		0.0		0.0	
18	34.0		13.5		41.5		25.5		40.5		30.5		20.0		11.5		1.5		1.0	
19	0.0		0.0		0.0		0.0		0.0		0.0		0.0		0.0		0.0		0.0	
20	1.5		1.5		0.0		0.0		0.0		0.0		0.0		0.0		0.0		0.0	
半旬計/最大	35.5	90	13.5		41.5	//	25.5		40.5	96	30.5		20.0	31	11.5		1.5	//	1.0	
旬計	35.5	35			41.5	//			40.5	40			21.0	14			2.0	//		
旬最大	34.0		13.5		41.5		25.5		40.5		30.5		20.0		11.5		1.5		1.0	
起日	18		18		18		18		18		18		18		18		18		18	

統計値の種類

正常値 ”)”を含む値 ”]”を含む値 ”X”の値 ”//”の値 空欄 ”_”の値	完全・・・統計値を求める対象となる資料が全てある値 準完全・・・統計値を求める対象となる資料の一部が欠けている場合 資料不足・・・統計値を求める対象となる資料が足りない値 資料なし・・・統計値を求める対象となる資料が参考値もしくは欠測により全くない場合 観測機器移転等のため平年値を求めていないもの。 観測を行っていないもの。 旬の極値につける。
---	---