

福井県農業気象速報

平成20年7月 下旬

第 2 8 卷 2 1 号
福 井 県 台
福 井 地 方 気 象
平 成 2 0 年 8 月 1 日

1. 気象概況

この期間、高気圧に覆われ晴れて気温の高い日が多くなりましたが、27日、28日には日本海にある前線に向かって暖かく湿った空気が流れ込んだ影響で、大気の状態が非常に不安定となり、27日には敦賀市、越前市、大野市で突風による被害が発生し、敦賀で29.7m/s(西北西)の日最大瞬間風速(7月として1910年の統計開始以来、極値順位 第1位)を観測しました。28日には、越廼で67.5mm、美浜で47.0mmの1時間降水量(共に7月として1979年の統計開始以来、極値順位 第1位)の激しい雨を観測し、落雷による被害も発生しました。

平均気温は、福井、敦賀、全てのアメダス地点で平年より高くなりました。

降水量は、福井、敦賀共に平年並、アメダス地点では九頭竜で平年より少なく、大野、板垣、美浜、小浜で平年並、その他の地点では平年より多くなりました。

日照時間は、福井、敦賀共に平年並、アメダス地点では三国、越廼で平年並、その他の地点では平年より多くなりました。

21日：高気圧に覆われ、晴。

22日：日本海に前線が停滞するが、高気圧に覆われ、晴。

23日：引き続き日本海には前線が停滞するが、高気圧に覆われ、晴後薄曇。

24日：高気圧に覆われ晴れ、晴一時曇。

25日：日本海西部から関東の東海上にのびる前線が停滞するが、高気圧に覆われ、晴後一時曇。

26日：日本海西部から関東の東海上にのびる前線が停滞するが、引き続き太平洋高気圧に覆われ、晴。

27日：日本海西部から関東の東海上にのびる前線に向って暖かく湿った空気が流れ込み、大気の状態が非常に不安定となり、曇後一時雨、雷を伴う。

28日：日本海の前線が北陸地方をゆっくり南下し、大気の状態が非常に不安定となり、曇時々雨、雷を伴う。

29日：本州付近を気圧の谷が通過し、曇一時雨後晴。

30日：次第に高気圧に覆われ、晴一時曇。

31日：寒気を伴った気圧の谷の影響で、曇。

2. 天気概況（福井地方気象台）

日	06時～18時	18時～翌日06時
21日	晴	晴
22日	晴	晴後一時曇
23日	晴後薄曇	曇後一時晴
24日	晴一時曇	晴後一時曇
25日	晴後一時曇	晴後一時曇
26日	晴	晴
27日	曇後一時雨、雷を伴う	曇、雷を伴う
28日	曇時々雨、雷を伴う	曇時々雨
29日	曇一時雨後晴	晴一時曇
30日	晴一時曇	晴
31日	曇	晴時々薄曇

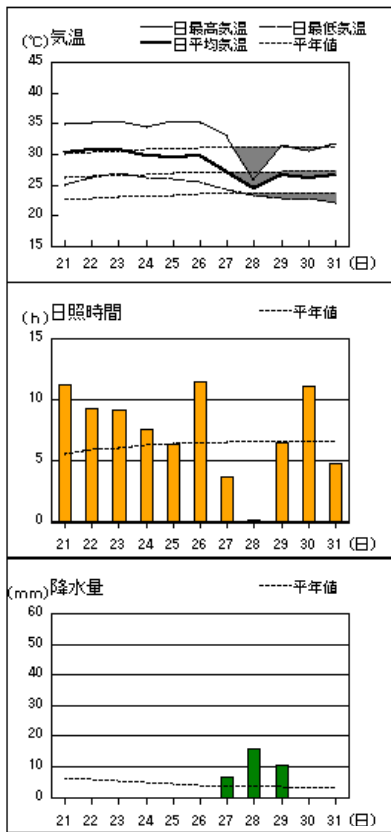
3. 平年・昨年との比較（気象官署）

期間		福 井			敦 賀		
		平均気温 (°C)	降水量 (mm)	日照時間 (時間)	平均気温 (°C)	降水量 (mm)	日照時間 (時間)
7月21日 ～ 7月31日	本 年	28.3	33.0	81.0	28.7	43.5	90.1
	平 年	27.3	37.3	78.1	27.4	38.4	78.4
	平年差・比	1.0	88%	104%	1.3	113%	115%
	階級区分	高い	平年並	平年並	高い	平年並	平年並
	昨 年	24.0	17.5	46.7	24.3	21.0	40.9
8月上旬	平 年	27.1	38.7	68.1	27.3	33.1	68.9

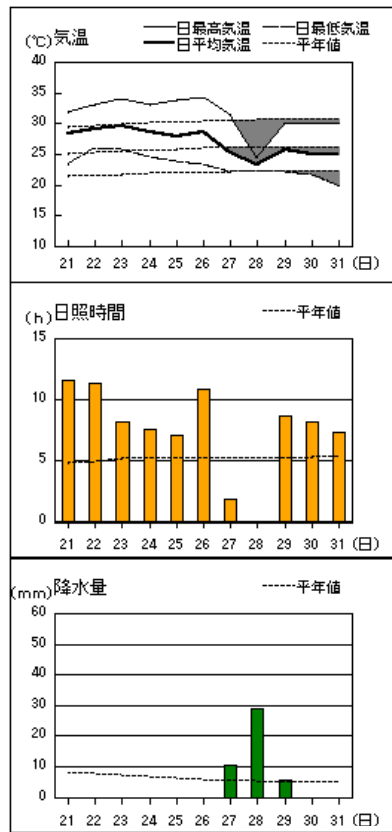
注：) 印は、欠測を含む

アメダス 気象経過図：2008年7月21日-2008年7月31日

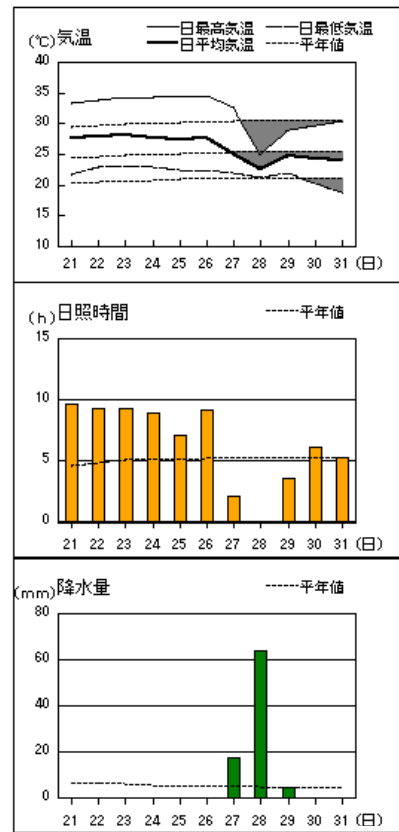
福井



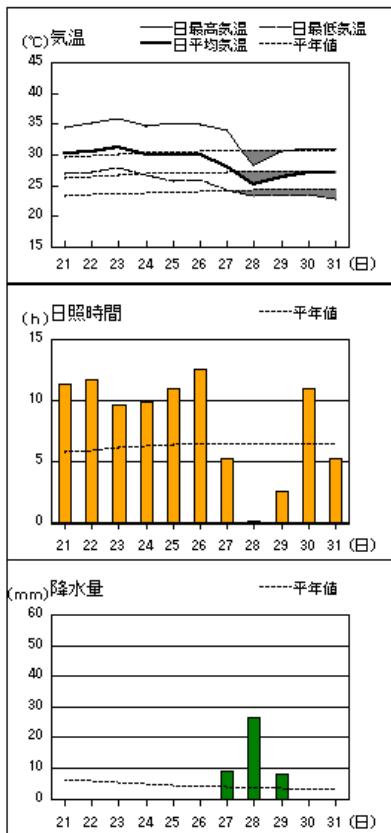
大野



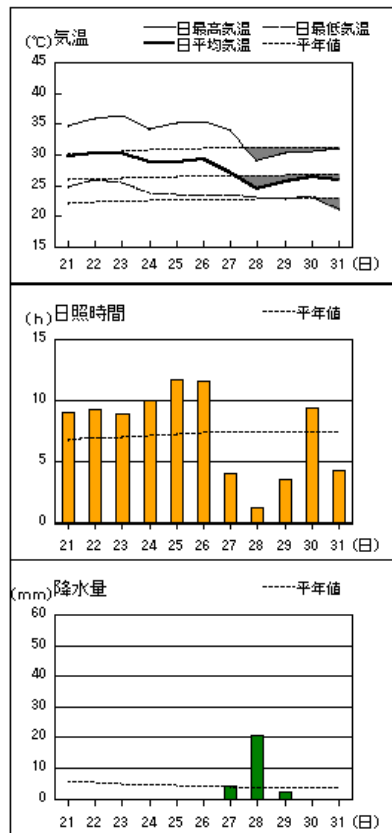
今庄



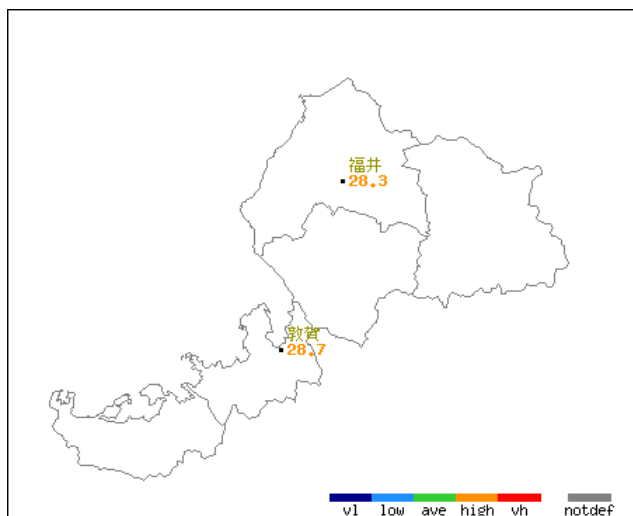
敦賀



小浜

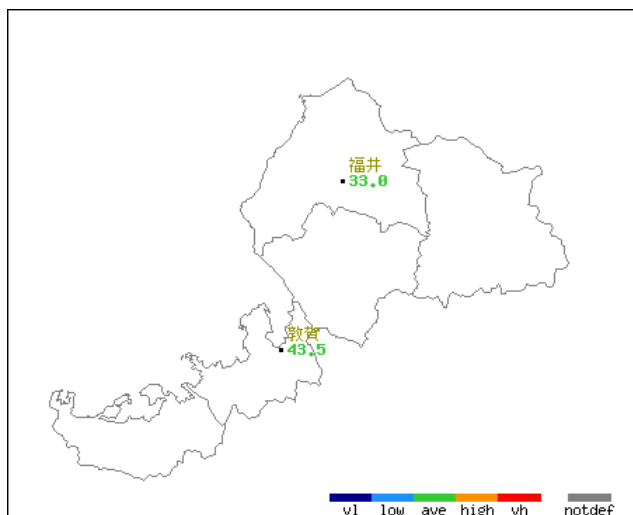


平均気温・降水量・日照時間分布図(気象官署) 2008年(平成20年)7月下旬 福井県



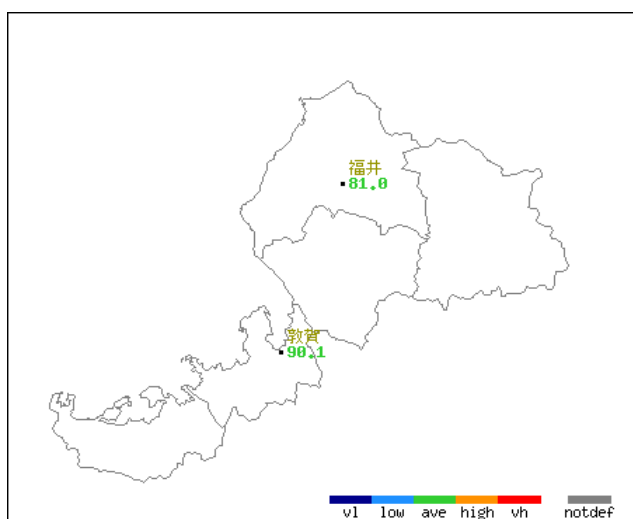
地上観測旬別値 2008年7月下旬 平均気温(°C)

地点名	実況値	平年値	平年差
福井	28.3	27.3	+1.0
敦賀	28.7	27.4	+1.3



地上観測旬別値 2008年7月下旬 降水量(mm)

地点名	実況値	平年値	平年比(%)
福井	33.0	37.3	88
敦賀	43.5	38.4	113



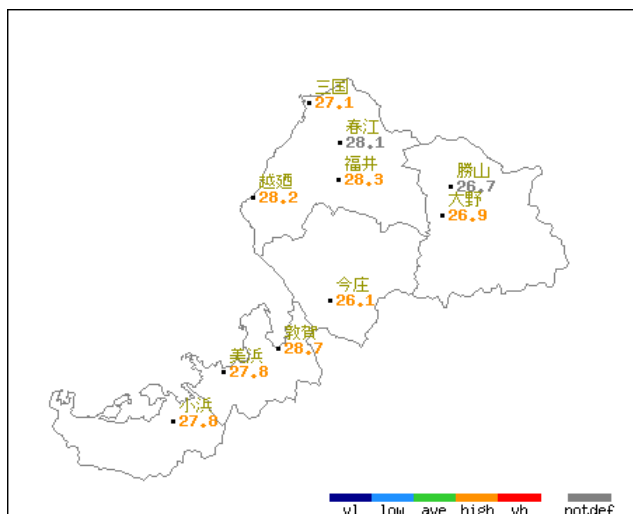
地上観測旬別値 2008年7月下旬 日照時間(h)

地点名	実況値	平年値	平年比(%)
福井	81.0	78.1	104
敦賀	90.1	78.4	115

■凡例

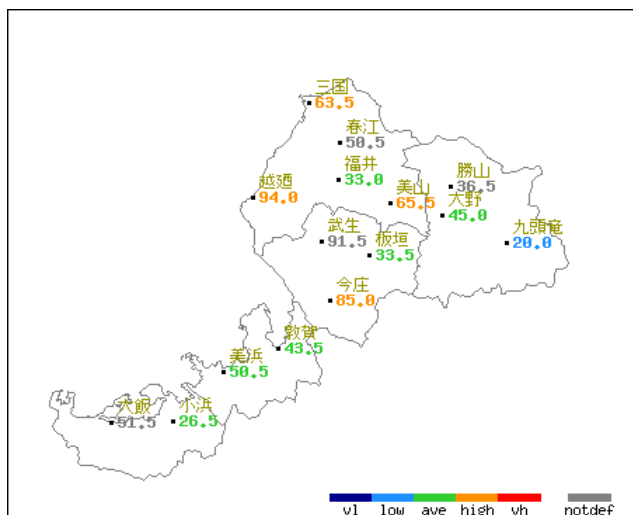
D	D)	D]	X	//
完全値	準完全値	資料不足値	資料なし	平年値なし

平均気温・降水量・日照時間分布図(アメダス) 2008年(平成20年)7月下旬 福井県



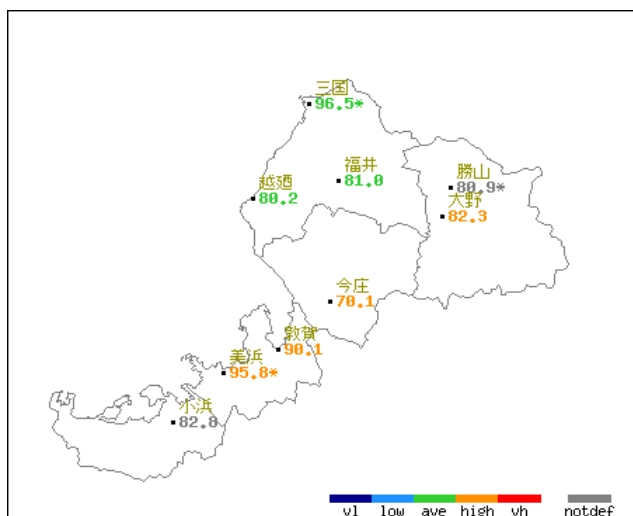
アメダス旬別値 2008年7月下旬 平均気温(°C)

地点名	実況値	平年値	平年差
三国	27.1	25.7	+1.4
春江	28.1	//	//
越廼	28.2	26.8	+1.4
福井	28.3	27.2	+1.1
勝山	26.7	//	//
大野	26.9	26.1	+0.8
今庄	26.1	25.4	+0.7
敦賀	28.7	27.3	+1.4
美浜	27.8	26.6	+1.2
小浜	27.8	26.8	+1.0



アメダス旬別値 2008年7月下旬 降水量(mm)

地点名	実況値	平年値	平年比(%)
三国	63.5	34.5	184
春江	50.5	//	//
越廼	94.0	41.6	226
福井	33.0	38.5	86
美山	65.5	40.1	163
勝山	36.5	//	//
武生	91.5	//	//
大野	45.0	55.4	81
板垣	33.5	50.3	67
九頭竜	20.0	91.3	22
今庄	85.0	49.8	171
敦賀	43.5	41.0	106
美浜	50.5	42.5	119
大飯	51.5	//	//
小浜	26.5	40.0	66



アメダス旬別値 2008年7月下旬 日照時間(h)

地点名	実況値	換算値	平年値	平年比(%)
三国	81.7	96.5*	64.6	126
越廼	80.2	80.2	74.0	108
福井	81.0	81.0	73.4	110
勝山	66.7	80.9*	//	//
大野	82.3	82.3	58.0	142
今庄	70.1	70.1	58.2	120
敦賀	90.1	90.1	71.9	125
美浜	81.1	95.8*	59.7	136
小浜	82.8	82.8	81.1	102

※数値の右に*印を付けた地点では、測器による値の違いを補正するための換算を行っている。(補正期間:4月~9月)

凡例

D	D)	D]	X	//
完全値	準完全値	資料不足値	資料なし	平年値なし

地域気象観測旬報

2008年7月21日～31日 福井県 (57)

(1/3)

観測所名	三国										10℃以上積算気温			298
	気温(℃)			風向・風速(m/s)						降水量(mm)			日照 (h)	
	平均	最高	最低	平均	最多	最大	風向	瞬間	風向	日計	1時間	10分		
21	29.3	33.9	24.2	2.1	SSE	4	SSE			0.0	0.0		10.9	
22	29.4	33.6	26.1	2.1	SSE	4	S			0.0	0.0		8.9	
23	29.1	32.5	26.8	1.5	S	3	NW			0.0	0.0		8.9	
24	28.0	31.0	25.8	0.9	NE	3	WNW			0.0	0.0		8.6	
25	27.9	31.9	25.1	1.3	SSE	3	WNW			0.0	0.0		7.7	
26	28.1	32.0	24.9	1.7	SSE	3	ENE			0.0	0.0		11.3	
27	26.2	31.0	22.5	2.2	SSE	7	W			22.0	20.5		2.6	
28	24.2	25.7	22.0	1.8	SSE	3	ESE			17.0	10.0		0.0	
29	25.4	28.7	22.3	1.3	NE	4	WNW			24.5	24.5		6.1	
30	25.1	27.7	22.7	1.0	NNW	3	NNW			0.0	0.0		11.6	
31	25.4	29.8	21.8	1.2	SSE	3	SSE			0.0	0.0		5.1	
前半旬	28.7	32.6	25.6	1.6	SSE					0.0			45.0	
後半旬	25.7	29.2	22.7	1.5	SSE					63.5			36.7	
旬	27.1	30.7	24.0	1.6	SSE					63.5			81.7	
平年差/比	+1.4	+1.6	+1.1							184			126	

観測所名	春江										10℃以上積算気温			309
	気温(℃)			風向・風速(m/s)						降水量(mm)			日照 (h)	
	平均	最高	最低	平均	最多	最大	風向	瞬間	風向	日計	1時間	10分		
21	30.5	36.1	24.7	3.8	S	7	SE			0.0	0.0			
22	31.0	36.2	26.5	4.2	SSE	7	SSE			0.0	0.0			
23	30.3	35.7	27.4	3.4	SSW	6	SSE			0.0	0.0			
24	29.2	33.1	26.3	2.7	NW	5	NNW			0.0	0.0			
25	28.9	34.1	25.6	2.5	SE	6	NW			0.0	0.0			
26	29.3	33.8	25.0	2.9	NNW	6	NNW			0.0	0.0			
27	27.4	32.4	24.8	3.4	S	12	W			18.5	18.0			
28	24.6	26.2	22.8	3.1	S	6	WNW			4.5	4.0			
29	25.9	29.8	22.9	3.0	NW	7	WNW			27.5	27.0			
30	25.5	29.2	21.7	2.7	NNW	5	NNW			0.0	0.0			
31	26.0	30.8	22.4	2.3	SSE	4	WNW			0.0	0.0			
前半旬	30.0	35.0	26.1	3.3	S					0.0				
後半旬	26.5	30.4	23.3	2.9	S					50.5				
旬	28.1	32.5	24.6	3.1	S					50.5				
平年差/比	//	//	//							//				

観測所名	越廼										10℃以上積算気温			310
	気温(℃)			風向・風速(m/s)						降水量(mm)			日照 (h)	
	平均	最高	最低	平均	最多	最大	風向	瞬間	風向	日計	1時間	10分		
21	30.5	35.9	25.0	1.6	SE	3	SSE			0.0	0.0		11.5	
22	31.3	35.3	27.8	1.8	SSE	3	SE			0.0	0.0		11.6	
23	30.2	35.0	27.2	1.8	ESE	5	W			0.0	0.0		10.0	
24	28.5	31.8	25.9	1.3	E	4	WSW			0.0	0.0		7.7	
25	28.9	33.9	25.8	1.4	SE	6	WSW			0.0	0.0		8.8	
26	28.7	32.3	25.8	1.2	N	3	WSW			0.0	0.0		11.3	
27	28.2	33.0	22.7	1.8	SSE	9	W			2.0	2.0		3.5	
28	25.7	28.2	22.6	1.5	SSE	3	SSE			89.5	67.5		0.0	
29	26.2	28.5	24.4	1.7	WSW	4	WSW			2.5	2.5		5.0	
30	25.4	28.8	23.1	1.4	ESE	3	WNW			0.0	0.0		6.6	
31	26.3	29.9	22.8	1.1	SE	3	WSW			0.0	0.0		4.2	
前半旬	29.9	34.4	26.3	1.6	SE					0.0			49.6	
後半旬	26.8	30.1	23.6	1.5	ESE					94.0			30.6	
旬	28.2	32.1	24.8	1.5	SE					94.0			80.2	
平年差/比	+1.4	+2.5	+0.5							226			108	

観測所名	福井										10℃以上積算気温			311
	気温(℃)			風向・風速(m/s)						降水量(mm)			日照 (h)	
	平均	最高	最低	平均	最多	最大	風向	瞬間	風向	日計	1時間	10分		
21	30.2	34.9	24.9	3.3	SSE	6.7	SE	9.3	SSE	0.0	0.0	0.0	11.2	
22	30.7	35.2	26.2	3.5	SSE	6.7	SSE	9.7	SE	0.0	0.0	0.0	9.3	
23	30.6	35.4	26.8	3.0	S	5.7	S	8.5	SW	0.0	0.0	0.0	9.1	
24	29.8	34.3	26.0	2.5	SSW	5.6	NNW	8.5	NW	0.0	0.0	0.0	7.5	
25	29.5	35.3	25.8	2.6	SSE	6.5	NNE	10.1	NNW	0.0	0.0	0.0	6.3	
26	29.8	35.0	25.3	2.7	S	6.5	NNW	10.0	N	0.0	0.0	0.0	11.4	
27	27.2	32.8	24.2	2.6	S	7.3	W	13.4	WNW	6.5	6.0	3.5	3.7	
28	24.3	25.9	23.1	2.1	SSW	4	SSW	8.2	ESE	16.0	8.0	4.5	0.2	
29	26.5	31.4	22.8	2.4	NNW	6.4	N	9.6	NNW	10.5	8.5	6.5	6.4	
30	26.2	30.5	22.8	2.6	NNW	5.5	NNW	8.2	NW	0.0	0.0	0.0	11.1	
31	26.5	31.7	22.1	1.9	S	3.8	NNW	5.8	NNW	0.0	0.0	0.0	4.8	
前半旬	30.2	35.0	25.9	3.0	SSE					0.0			43.4	
後半旬	26.8	31.2	23.4	2.4	SSW					33.0			37.6	
旬	28.3	32.9	24.5	2.7	SSE					33.0			81.0	
平年差/比	+1.1	+1.6	+0.9							86			110	

地域気象観測旬報

2008年7月21日～31日 福井県 (57)

(2/3)

観測所名	勝山										10℃以上積算気温			294
日付	気温(℃)			風向・風速(m/s)						降水量(mm)			日照(h)	
	平均	最高	最低	平均	最多	最大	風向	瞬間	風向	日計	1時間	10分		
21	28.4	32.5	23.0	3.8	S	7	S			0.0	0.0		11.5	
22	29.4	33.3	25.8	3.7	SSE	6	SSW			0.0	0.0		9.8	
23	29.3	34.0	25.3	2.7	S	5	E			0.0	0.0		5.7	
24	28.1	32.9	23.9	2.3	E	6	WNW			0.0	0.0		5.0	
25	27.8	33.1	23.5	2.4	E	6	NW			0.0	0.0		3.8	
26	28.4	34.7	23.0	2.5	E	7	WNW			0.0	0.0		10.3	
27	25.2	32.0	21.9	1.6	E	12	WNW			18.5	17.0		0.9	
28	23.2	24.7	22.2	0.5	SSE	4	ENE			3.0	2.5		0.0	
29	25.1	29.8	21.6	2.2	WNW	7	WNW			15.0	13.0		6.8	
30	24.6	29.3	20.4	2.1	WNW	6	WNW			0.0	0.0		8.3	
31	24.7	29.9	19.7	1.8	E	5	E			0.0	0.0		4.6	
前半旬	28.6	33.2	24.3	3.0	S					0.0			35.8	
後半旬	25.2	30.1	21.5	1.8	E					36.5			30.9	
旬	26.7	31.5	22.8	2.3	E					36.5			66.7	
平年差/比	//	//	//							//			//	

観測所名	大野										10℃以上積算気温			296
日付	気温(℃)			風向・風速(m/s)						降水量(mm)			日照(h)	
	平均	最高	最低	平均	最多	最大	風向	瞬間	風向	日計	1時間	10分		
21	28.4	31.8	23.3	2.9	SSE	5.1	SSE	10.4	SE	0.0	0.0	0.0	11.6	
22	29.1	33.0	25.9	3.5	SSE	5.4	SSE	8.8	S	0.0	0.0	0.0	11.3	
23	29.5	34.0	25.6	2.4	SE	4.3	SSE	7.3	E	0.0	0.0	0.0	8.2	
24	28.6	33.0	24.5	1.1	WNW	2.6	W	6.0	WSW	0.0	0.0	0.0	7.5	
25	27.9	33.8	23.7	1.1	SSE	2.9	NW	6.0	NW	0.0	0.0	0.0	7.0	
26	28.6	34.2	23.4	1.1	W	2.7	NW	6.7	W	0.0	0.0	0.0	10.8	
27	25.3	31.4	22.1	1.0	SSE	7.4	WNW	19.5	WNW	10.5	10.0	7.0	1.8	
28	23.2	24.5	22.3	0.7	SSE	2.4	ENE	4.3	E	29.0	27.5	16.0	0.0	
29	25.7	30.2	22.1	1.4	W	4	W	7.5	W	5.5	5.5	4.0	8.6	
30	25.1	30.0	21.6	1.3	WNW	2.9	WSW	6.6	WSW	0.0	0.0	0.0	8.2	
31	25.0	30.0	19.8	1.0	W	2.4	ENE	6.2	SW	0.0	0.0	0.0	7.3	
前半旬	28.7	33.1	24.6	2.2	SSE					0.0			45.6	
後半旬	25.5	30.1	21.9	1.1	W					45.0			36.7	
旬	26.9	31.4	23.1	1.6	SSE					45.0			82.3	
平年差/比	+0.8	+0.8	+0.8							81			142	

観測所名	今庄										10℃以上積算気温			287
日付	気温(℃)			風向・風速(m/s)						降水量(mm)			日照(h)	
	平均	最高	最低	平均	最多	最大	風向	瞬間	風向	日計	1時間	10分		
21	27.7	33.2	21.6	1.7	S	3.1	S	7.0	S	0.0	0.0	0.0	9.6	
22	27.8	33.8	22.7	1.8	S	3.1	WSW	6.6	S	0.0	0.0	0.0	9.2	
23	28.1	34.3	23.1	1.8	SSW	4	S	7.9	SSE	0.0	0.0	0.0	9.2	
24	27.7	34.1	22.7	1.5	SSW	3	S	5.7	SSW	0.0	0.0	0.0	8.9	
25	27.3	34.4	22.4	1.3	SSW	2.7	S	6.0	S	0.0	0.0	0.0	7.1	
26	27.7	34.5	22.4	1.4	SSW	3.4	S	6.7	SSW	0.0	0.0	0.0	9.1	
27	24.9	32.5	21.9	1.3	S	4.5	ENE	16.8	S	17.5	17.5	9.0	2.1	
28	22.5	25.1	21.2	1.4	SSW	6.7	NNE	13.0	NNE	63.5	36.5	14.5	0.0	
29	24.7	28.9	21.9	1.5	SSW	4	S	7.0	SSW	4.0	3.5	3.5	3.5	
30	24.3	29.6	20.1	1.3	SSW	3.5	S	6.1	SSW	0.0	0.0	0.0	6.1	
31	24.0	30.4	18.8	1.4	SSW	3.4	NNE	5.8	NNE	0.0	0.0	0.0	5.3	
前半旬	27.7	34.0	22.5	1.6	S					0.0			44.0	
後半旬	24.7	30.2	21.1	1.4	SSW					85.0			26.1	
旬	26.1	31.9	21.7	1.5	SSW					85.0			70.1	
平年差/比	+0.7	+1.3	+0.6							171			120	

観測所名	敦賀										10℃以上積算気温			316
日付	気温(℃)			風向・風速(m/s)						降水量(mm)			日照(h)	
	平均	最高	最低	平均	最多	最大	風向	瞬間	風向	日計	1時間	10分		
21	30.2	34.4	26.8	5.3	SSE	8.6	SSE	12.2	SSE	0.0	0.0	0.0	11.3	
22	30.6	35.0	27.0	5.5	SSE	8.7	SSE	13.1	SSE	0.0	0.0	0.0	11.7	
23	31.1	35.8	27.8	4.2	SSE	7.2	SSE	10.6	SSE	0.0	0.0	0.0	9.6	
24	29.9	34.5	26.6	3.2	SSE	7.5	NNE	9.9	SE	0.0	0.0	0.0	9.9	
25	29.9	35.0	25.7	3.2	SSE	6.9	NNE	8.9	NNE	0.0	0.0	0.0	10.9	
26	30.1	34.8	25.9	2.9	S	6.9	NNE	8.7	NNE	0.0	0.0	0.0	12.5	
27	28.1	33.8	24.1	3.0	S	16.2	WNW	29.7	WNW	9.0	9.0	6.0	5.2	
28	25.2	28.4	23.1	2.7	S	8.7	NNE	13.2	N	26.5	18.5	6.0	0.2	
29	26.4	30.4	23.5	2.4	NW	6.1	NNE	8.8	NNE	8.0	4.0	3.5	2.6	
30	27.0	30.9	23.4	3.2	N	6	NNE	7.9	N	0.0	0.0	0.0	10.9	
31	27.0	31.0	22.6	2.2	SSE	5.8	NNE	8.3	N	0.0	0.0	0.0	5.3	
前半旬	30.3	34.9	26.8	4.3	SSE					0.0			53.4	
後半旬	27.3	31.6	23.8	2.7	S					43.5			36.7	
旬	28.7	33.1	25.1	3.4	SSE					43.5			90.1	
平年差/比	+1.4	+2.3	+0.9							106			125	

地域気象観測旬報

2008年7月21日～31日 福井県 (57)

(3/3)

観測所名	美浜										10℃以上積算気温			306	
	日付	気温(℃)			風向・風速(m/s)						降水量(mm)				日照(h)
		平均	最高	最低	平均	最多	最大	風向	瞬間	風向	日計	1時間	10分		
21	29.8	35.8	24.5	1.5	ESE	3	SE			0.0	0.0		10.6		
22	30.3	35.3	26.0	2.1	ESE	5	E			0.0	0.0		10.6		
23	30.2	35.4	26.5	0.9	ESE	4	E			0.0	0.0		7.9		
24	28.6	33.0	24.6	0.8	N	4	NNE			0.0	0.0		9.8		
25	28.6	33.2	24.6	1.3	N	4	N			0.0	0.0		10.3		
26	29.0	33.3	24.5	1.1	NNE	3	NNE			0.0	0.0		11.4		
27	27.3	34.2	23.5	0.8	SW	3	E			11.0	11.0		3.4		
28	24.5	28.3	23.1	0.9	SW	4	NNE			30.0	22.0		0.4		
29	25.9	29.5	23.3	0.5	SW	2	NNE			9.5	4.5		3.1		
30	25.9	29.1	22.7	0.8	N	3	NNE			0.0	0.0		9.9		
31	26.1	30.3	21.5	0.9	SW	2	NNE			0.0	0.0		3.7		
前半旬	29.5	34.5	25.2	1.3	ESE					0.0			49.2		
後半旬	26.5	30.8	23.1	0.8	SW					50.5			31.9		
旬	27.8	32.5	24.1	1.1	N					50.5			81.1		
平年差/比	+1.2	+2.1	+0.9							119			136		

観測所名	小浜										10℃以上積算気温			306	
	日付	気温(℃)			風向・風速(m/s)						降水量(mm)				日照(h)
		平均	最高	最低	平均	最多	最大	風向	瞬間	風向	日計	1時間	10分		
21	29.8	34.5	24.7	5.1	E	8.4	E	12.0	E	0.0	0.0	0.0	9.0		
22	30.2	35.9	25.9	5.2	ESE	8.4	E	11.8	E	0.0	0.0	0.0	9.2		
23	30.2	36.4	25.4	2.8	ESE	7.8	WNW	10.5	WNW	0.0	0.0	0.0	8.9		
24	28.7	34.2	23.8	2.1	S	5.7	N	8.2	NNW	0.0	0.0	0.0	10.0		
25	28.7	35.1	23.5	2.1	N	6.4	NNW	9.6	NNW	0.0	0.0	0.0	11.7		
26	29.2	35.3	23.5	2.1	SSE	5.4	NNW	8.0	NW	0.0	0.0	0.0	11.5		
27	27.2	33.8	23.5	2.4	SE	15.5	NW	26.7	WNW	4.0	4.0	3.0	4.0		
28	24.4	29.1	23.0	1.7	SE	8.4	N	17.0	N	20.5	15.0	7.5	1.2		
29	25.6	30.3	22.6	1.5	NNE	5.1	NW	7.1	NW	2.0	2.0	1.0	3.6		
30	26.4	30.6	23.1	2.2	S	5	NW	6.7	WNW	0.0	0.0	0.0	9.4		
31	25.8	31.0	21.0	1.8	SSE	3.7	N	5.9	N	0.0	0.0	0.0	4.3		
前半旬	29.5	35.2	24.7	3.5	ESE					0.0			48.8		
後半旬	26.4	31.7	22.8	2.0	SSE					26.5			34.0		
旬	27.8	33.3	23.6	2.6	ESE					26.5			82.8		
平年差/比	+1.0	+2.0	+0.7							66			102		

統計値の種類

- 正常値 完全・・・統計値を求める対象となる資料が全てある値
-)”を含む値 準完全・・・統計値を求める対象となる資料の一部が欠けている場合
-]”を含む値 資料不足・・・統計値を求める対象となる資料が足りない値
- ”X”の値 資料なし・・・統計値を求める対象となる資料が参考値もしくは欠測により全くない場合
- ”//”の値 観測機器移転等のため平年値を求めていないもの。
- 空欄 観測を行っていないもの。
- ”_”の値 旬の極値につける。

地域雨量観測旬報

2008年7月21日～31日 福井県 (57)

(1/1)

観測所名 日付	美山				武生				板垣				九頭竜				大飯			
	降水量(mm)				降水量(mm)				降水量(mm)				降水量(mm)				降水量(mm)			
	日計	平年比	最大1時間	最大10分間	日計	平年比	最大1時間	最大10分間	日計	平年比	最大1時間	最大10分間	日計	平年比	最大1時間	最大10分間	日計	平年比	最大1時間	最大10分間
21	0.0		0.0		0.0		0.0		0.0		0.0		0.0		0.0		0.0		0.0	
22	0.0		0.0		0.0		0.0		0.0		0.0		0.0		0.0		0.0		0.0	
23	0.0		0.0		0.0		0.0		0.0		0.0		0.0		0.0		0.0		0.0	
24	0.0		0.0		0.0		0.0		0.0		0.0		0.0		0.0		0.0		0.0	
25	0.0		0.0		0.0		0.0		0.0		0.0		0.0		0.0		0.0		0.0	
半旬計/最大	0.0	0	0.0		0.0	//	0.0		0.0	0	0.0		0.0	0	0.0		0.0	//	0.0	
26	0.0		0.0		0.0		0.0		0.0		0.0		0.0		0.0		0.0		0.0	
27	7.0		6.5		17.0		17.0		8.5		8.5		7.5		7.0		2.0		2.0	
28	36.0		29.0		74.5		51.5		24.5		14.0		6.5		4.5		31.5		10.0	
29	22.5		11.0		0.0		0.0		0.5		0.5		6.0		6.0		18.0		7.0	
30	0.0		0.0		0.0		0.0		0.0		0.0		0.0		0.0		0.0		0.0	
31	0.0		0.0		0.0		0.0		0.0		0.0		0.0		0.0		0.0		0.0	
半旬計/最大	65.5	285	29.0		91.5	//	51.5		33.5	124	14.0		20.0	39	7.0		51.5	//	10.0	
旬計	65.5	163			91.5	//			33.5	67			20.0	22			51.5	//		
旬最大	36.0		29.0		74.5		51.5		24.5		14.0		7.5		7.0		31.5		10.0	
起日	28		28		28		28		28		28		27		27		28		28	

統計値の種類

正常値 ")”を含む値 "]"”を含む値 "X”の値 "//”の値 空欄 "—"の値	完全・・・統計値を求める対象となる資料が全てある値 準完全・・・統計値を求める対象となる資料の一部が欠けている場合 資料不足・・・統計値を求める対象となる資料が足りない値 資料なし・・・統計値を求める対象となる資料が参考値もしくは欠測により全くない場合 観測機器移転等のため平年値を求めていないもの。 観測を行っていないもの。 旬の極値につける。
--	---