

福井県農業気象速報

平成20年8月上旬

第 2 8 卷 2 2 号
 福 井 県 台
 福 井 地 方 気 象 台
 平成 2 0 年 8 月 1 1 日

1. 気象概況

この期間、高気圧に覆われ、晴れて気温が高い日が多くなりました。3日には、県内各地で35℃以上の猛暑日となった所がありました。4日は停滞前線が南下した影響で勝山で1時間に30ミリ以上の激しい雨を観測しました。また、5日から9日にかけては大気の状態が不安定となる日が続き、山地を中心に午後から雷雨となった所がありました。

平均気温は、福井、敦賀、全てのアメダス地点で平年より高くなりました。

降水量は、福井、敦賀共に平年並、アメダス地点では美山、板垣、九頭竜で平年並、その他の地点では平年より少なくなりました。

日照時間は、福井、敦賀共に平年並、アメダス地点では越廼、美浜で平年並、三国、大野、今庄で平年より多くなりました。

《天気は日中の天気概況》

- 1日：九州の南に中心を持つ高気圧に覆われ、晴一時薄曇。
- 2日：引き続き高気圧に覆われ、薄曇一時晴。
- 3日：引き続き高気圧に覆われるが、日本海西部には前線を伴った低気圧があり、晴一時薄曇。
- 4日：停滞前線が北陸地方を南下し、前線の通過後は次第に日本海の高気圧に覆われ、曇一時雨後晴。
- 5日：日本の東海上から関東付近にかけて前線が停滞し、次第に日本海の高気圧に覆われ、曇後晴。
- 6日：引き続き、高気圧に覆われるが、大気の状態が不安定となり、晴一時曇。
- 7日：引き続き、高気圧に覆われ、晴。
- 8日：引き続き、高気圧に覆われるが、午後には大気の状態が不安定となり、晴時々曇。
- 9日：引き続き、高気圧に覆われ、晴。
- 10日：引き続き、高気圧に覆われ、晴後一時薄曇。

2. 天気概況（福井地方気象台）

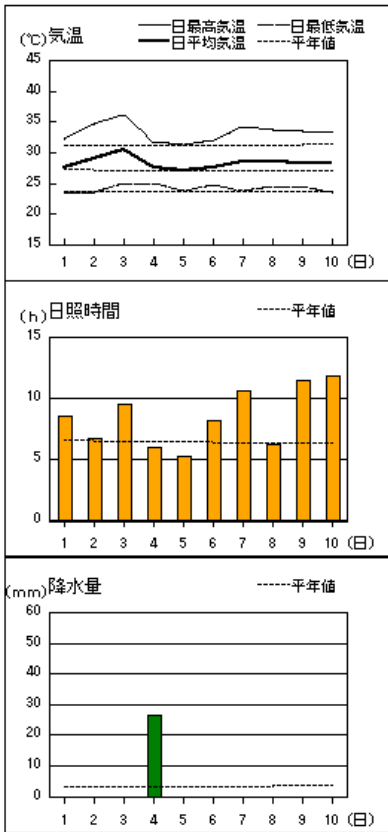
日	昼 (06時～18時)	夜 (18時～翌日06時)
1日	晴一時薄曇	晴
2日	薄曇一時晴	薄曇
3日	晴一時薄曇	曇後雨
4日	曇一時雨後晴	晴
5日	曇後晴	曇時々晴
6日	晴一時曇	晴一時曇, 雷を伴う
7日	晴	晴時々曇, 雷を伴う
8日	晴時々曇	薄曇一時晴, 雷を伴う
9日	晴	晴一時薄曇, 雷を伴う
10日	晴後一時薄曇	晴

3. 平年・昨年との比較（気象官署）

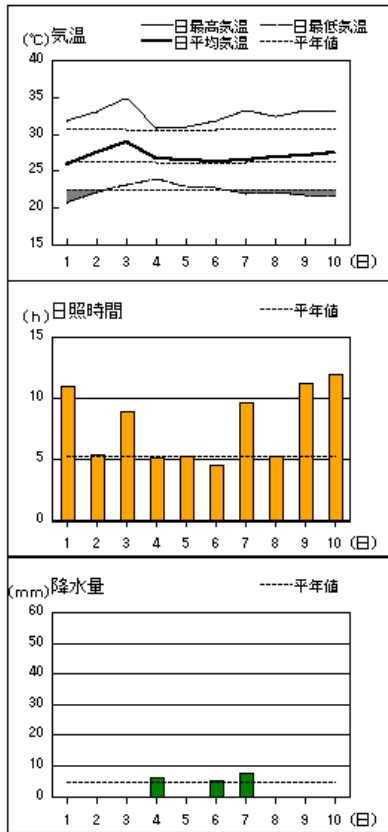
期間		福 井			敦 賀		
		平均気温 (℃)	降水量 (mm)	日照時間 (時間)	平均気温 (℃)	降水量 (mm)	日照時間 (時間)
8月1日 ～ 8月10日	本 年	28.3	26.5	84.0	29.0	17.0	77.1
	平 年	27.1	38.7	68.1	27.3	33.1	68.9
	平年差・比	1.2	68%	123%	1.7	51%	112%
	階級区分	高い	平年並	平年並	高い	平年並	平年並
8月中旬	平 年	27.1	44.7	65.2	27.3	40.1	64.5

アメダス 気象経過図：2008年8月1日-2008年8月10日

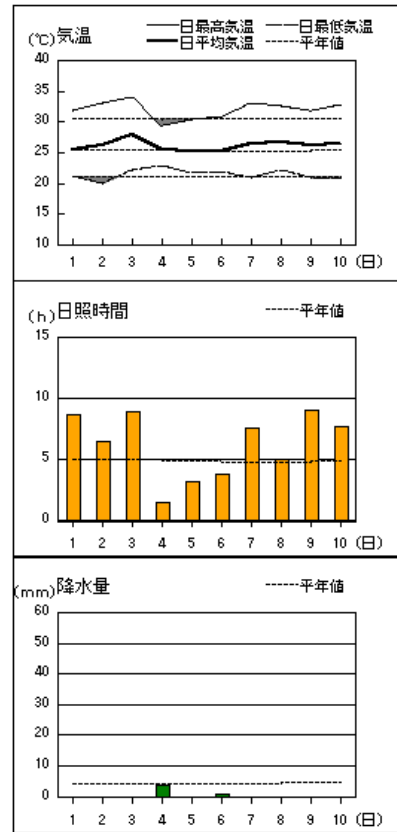
福井



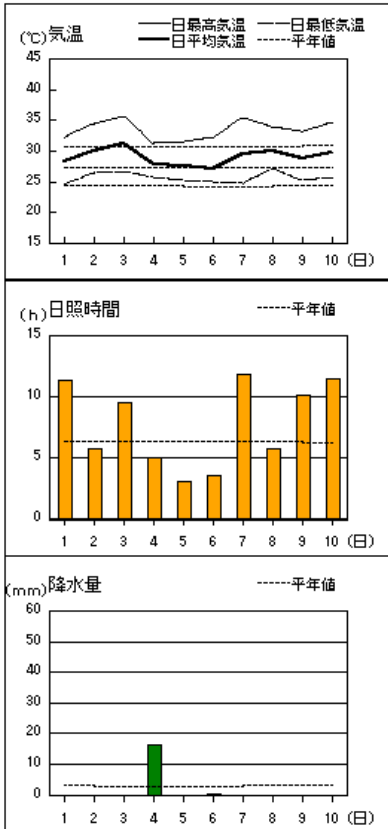
大野



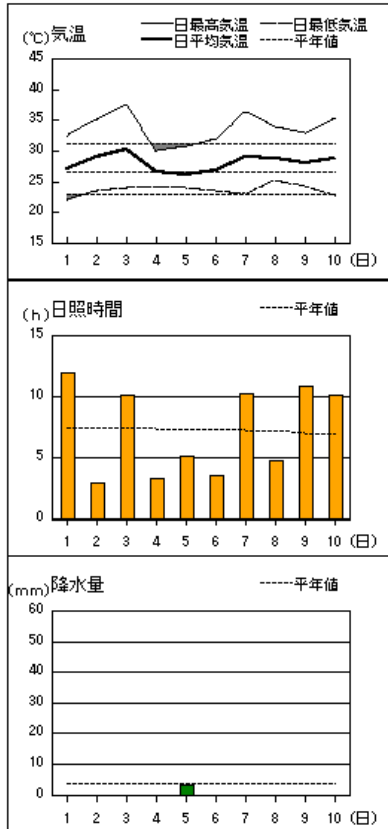
今庄



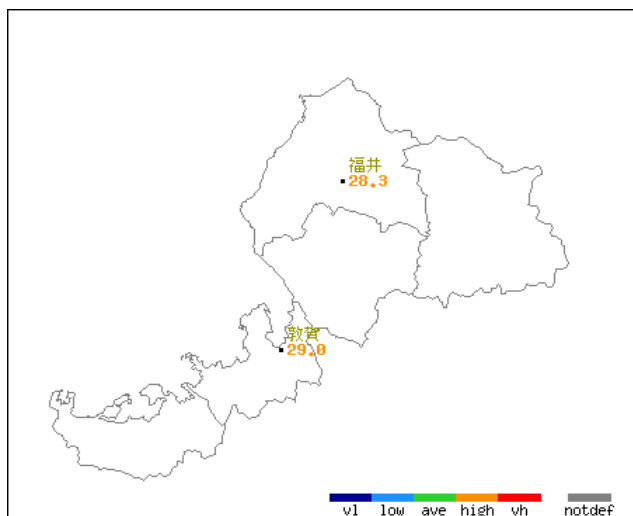
敦賀



小浜

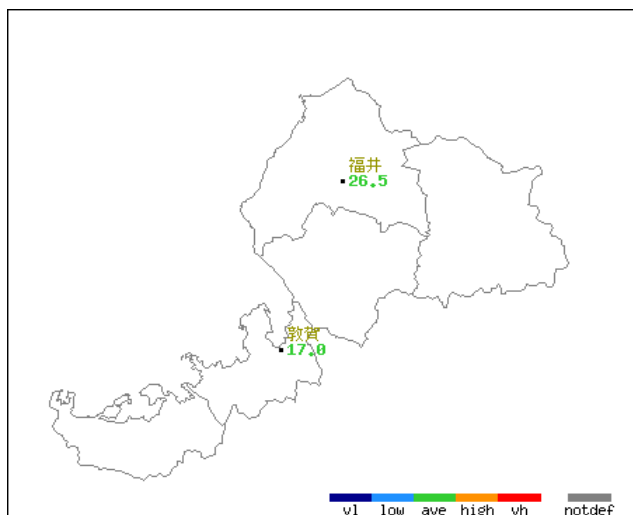


平均気温・降水量・日照時間分布図(気象官署) 2008年(平成20年)8月上旬 福井県



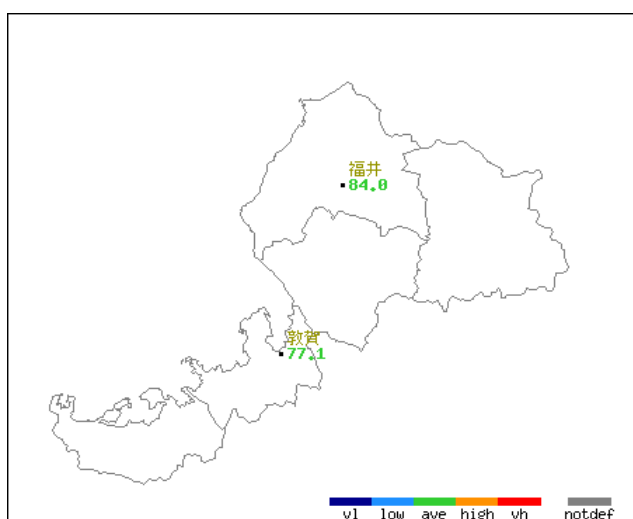
地上観測旬別値 2008年8月上旬 平均気温(°C)

地点名	実況値	平年値	平年差
福井	28.3	27.1	+1.2
敦賀	29.0	27.3	+1.7



地上観測旬別値 2008年8月上旬 降水量(mm)

地点名	実況値	平年値	平年比(%)
福井	26.5	38.7	68
敦賀	17.0	33.1	51



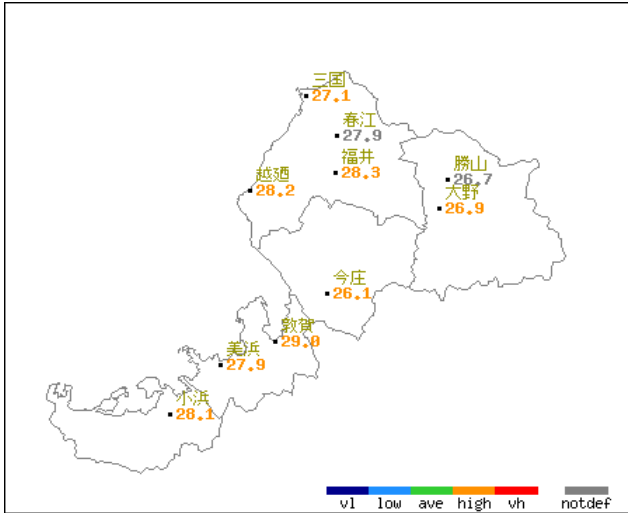
地上観測旬別値 2008年8月上旬 日照時間(h)

地点名	実況値	平年値	平年比(%)
福井	84.0	68.1	123
敦賀	77.1	68.9	112

■凡例

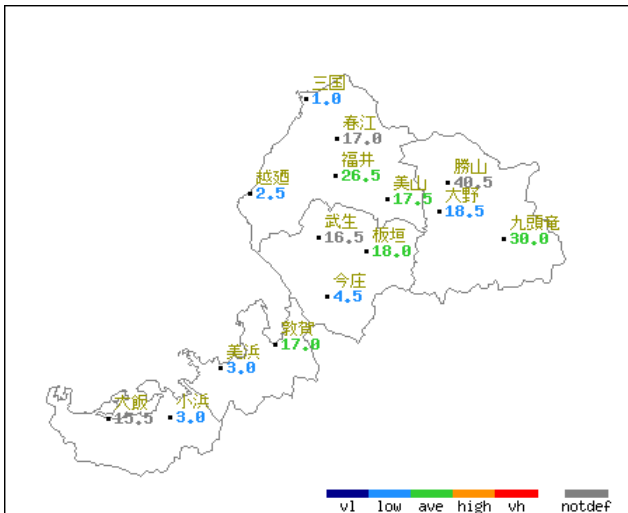
D	D)	D]	X	//
完全値	準完全値	資料不足値	資料なし	平年値なし

平均気温・降水量・日照時間分布図(アメダス) 2008年(平成20年)8月上旬 福井県



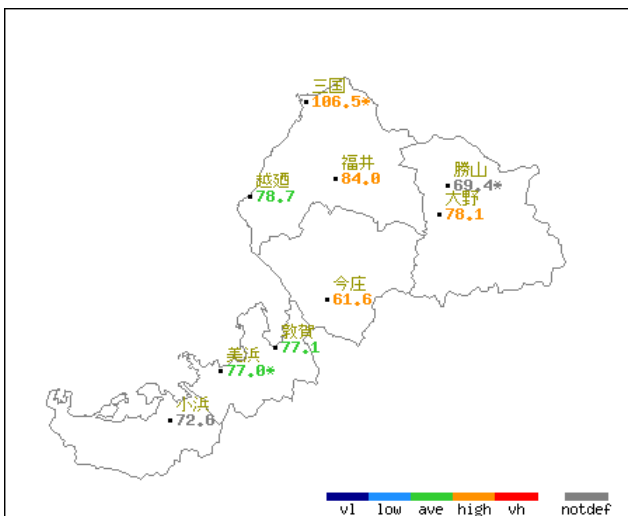
アメダス旬別値 2008年8月上旬 平均気温(°C)

地点名	実況値	平年値	平年差
三国	27.1	25.6	+1.5
春江	27.9	//	//
越廼	28.2	26.6	+1.6
福井	28.3	27.1	+1.2
勝山	26.7	//	//
大野	26.9	26.0	+0.9
今庄	26.1	25.3	+0.8
敦賀	29.0	27.2	+1.8
美浜	27.9	26.5	+1.4
小浜	28.1	26.6	+1.5



アメダス旬別値 2008年8月上旬 降水量(mm)

地点名	実況値	平年値	平年比(%)
三国	1.0	32.3	3
春江	17.0	//	//
越廼	2.5	28.3	9
福井	26.5	30.9	86
美山	17.5	37.5	47
勝山	40.5	//	//
武生	16.5	//	//
大野	18.5	46.1	40
板垣	18.0	40.8	44
九頭竜	30.0	70.0	43
今庄	4.5	41.6	11
敦賀	17.0	30.2	56
美浜	3.0	31.2	10
大飯	15.5	//	//
小浜	3.0	35.9	8



アメダス旬別値 2008年8月上旬 日照時間(h)

地点名	実況値	換算値	平年値	平年比(%)
三国	94.9	106.5*	63.1	150
越廼	78.7	78.7	65.8	120
福井	84.0	84.0	63.1	133
勝山	59.2	69.4*	//	//
大野	78.1	78.1	53.9	145
今庄	61.6	61.6	48.4	127
敦賀	77.1	77.1	64.2	120
美浜	66.5	77.0*	56.1	119
小浜	72.6	72.6	76.0	96

※数値の右に*印を付けた地点では、測器による値の違いを補正するための換算を行っている。(補正期間:4月~9月)

■凡例

D	D)	D]	X	//
完全値	準完全値	資料不足値	資料なし	平年値なし

地域気象観測旬報

2008年8月1日～10日 福井県 (57)

(1/3)

観測所名	三国										10℃以上積算気温			271
	気温(℃)			風向・風速(m/s)						降水量(mm)			日照 (h)	
	平均	最高	最低	平均	最多	最大	風向	瞬間	風向	日計	1時間	10分		
1	26.2	29.2	23.0	1.6	SSE	3	WNW			0.5	0.5		11.4	
2	27.9	31.8	24.6	1.8	SSE	4	S			0.0	0.0		4.7	
3	29.0	33.6	24.9	2.0	WSW	3	W			0.0	0.0		9.7	
4	26.6	29.1	23.9	1.0	NE	2	ENE			0.5	0.5		8.4	
5	25.8	29.1	23.2	0.9	NE	2	NE			0.0	0.0		6.6	
6	26.6	29.9	23.9	1.2	SE	3	ESE			0.0	0.0		10.8	
7	27.3	31.2	23.1	1.5	NE	3	NE			0.0	0.0		11.3	
8	27.5	31.8	24.3	1.4	NE	3	WNW			0.0	0.0		9.5	
9	27.1	30.4	23.7	1.2	NE	2	ENE			0.0	0.0		11.2	
10	26.9	30.1	22.9	1.5	SE	3	NE			0.0	0.0		11.3	
前半旬	27.1	30.6	23.9	1.5	SSE					1.0			40.8	
後半旬	27.1	30.7	23.6	1.4	NE					0.0			54.1	
旬	27.1	30.6	23.8	1.4	NE					1.0			94.9	
平年差/比	+1.5	+1.8	+1.0							3			150	

観測所名	春江										10℃以上積算気温			279
	気温(℃)			風向・風速(m/s)						降水量(mm)			日照 (h)	
	平均	最高	最低	平均	最多	最大	風向	瞬間	風向	日計	1時間	10分		
1	27.1	31.4	23.3	2.6	SE	5	NNW			0.0	0.0			
2	28.9	34.2	24.4	3.5	S	5	SSW			0.0	0.0			
3	30.1	36.1	25.6	3.2	SSW	6	WNW			1.0	1.0			
4	27.0	30.3	24.2	2.5	NNW	5	NNW			16.0	9.5			
5	26.6	30.3	23.2	2.7	SE	6	NNW			0.0	0.0			
6	27.2	31.1	24.2	3.1	NNW	6	NNW			0.0	0.0			
7	28.1	33.2	23.0	3.0	SE	7	N			0.0	0.0			
8	28.3	33.0	24.7	3.1	NNW	5	NNW			0.0	0.0			
9	27.9	32.0	23.6	3.3	NNW	6	NNW			0.0	0.0			
10	28.1	32.7	23.0	2.8	NNW	5	N			0.0	0.0			
前半旬	27.9	32.5	24.1	2.9	SE					17.0				
後半旬	27.9	32.4	23.7	3.1	NNW					0.0				
旬	27.9	32.4	23.9	3.0	SE					17.0				
平年差/比	//	//	//							//				

観測所名	越前										10℃以上積算気温			282
	気温(℃)			風向・風速(m/s)						降水量(mm)			日照 (h)	
	平均	最高	最低	平均	最多	最大	風向	瞬間	風向	日計	1時間	10分		
1	27.6	30.5	24.8	1.2	SE	2	SE			0.0	0.0		9.1	
2	29.5	33.0	25.9	1.7	SE	4	WSW			0.0	0.0		5.8	
3	30.7	36.0	26.5	1.7	SE	3	WSW			0.0	0.0		10.1	
4	26.9	30.2	24.4	1.5	N	3	WSW			2.5	2.0		3.9	
5	26.6	30.0	24.4	1.2	SE	2	ESE			0.0	0.0		6.6	
6	27.4	29.7	24.9	1.4	ESE	2	ESE			0.0	0.0		7.1	
7	28.5	32.1	25.1	1.3	SE	2	E			0.0	0.0		9.8	
8	28.7	32.7	25.8	1.1	SSE	3	W			0.0	0.0		7.4	
9	27.9	31.1	25.3	1.4	SE	2	ESE			0.0	0.0		8.1	
10	28.3	31.4	25.4	1.5	ESE	3	NNE			0.0	0.0		10.8	
前半旬	28.3	31.9	25.2	1.5	SE					2.5			35.5	
後半旬	28.2	31.4	25.3	1.3	ESE					0.0			43.2	
旬	28.2	31.7	25.3	1.4	SE					2.5			78.7	
平年差/比	+1.6	+2.4	+1.2							9			120	

観測所名	福井										10℃以上積算気温			283
	気温(℃)			風向・風速(m/s)						降水量(mm)			日照 (h)	
	平均	最高	最低	平均	最多	最大	風向	瞬間	風向	日計	1時間	10分		
1	27.5	32.1	23.5	2.4	S	5.2	N	7.9	N	0.0	0.0	0.0	8.5	
2	29.1	34.7	23.4	2.8	SW	5.9	WSW	8.7	SW	0.0	0.0	0.0	6.7	
3	30.5	36.1	25.0	3.2	S	6.3	S	10.2	S	0.0	0.0	0.0	9.5	
4	27.5	31.6	24.8	2.3	NNW	5.9	NNW	8.9	NNW	26.5	11.5	5.0	6.0	
5	27.0	31.1	23.7	2.3	NNW	6	NNW	9.3	NW	0.0	0.0	0.0	5.2	
6	27.5	31.9	24.6	2.5	SSE	6.7	NW	10.5	NW	0.0	0.0	0.0	8.1	
7	28.5	34.1	23.7	2.6	NNW	6.5	NNW	10.1	NW	0.0	0.0	0.0	10.6	
8	28.5	33.6	24.3	2.9	S	5.7	NW	9.0	N	0.0	0.0	0.0	6.2	
9	28.3	33.3	24.5	2.8	S	6.6	S	9.9	S	0.0	0.0	0.0	11.4	
10	28.4	33.5	23.4	2.5	SSE	5.6	NNW	7.9	NW	0.0	0.0	0.0	11.8	
前半旬	28.3	33.1	24.1	2.6	S					26.5			35.9	
後半旬	28.2	33.3	24.1	2.7	NNW					0.0			48.1	
旬	28.3	33.2	24.1	2.6	S					26.5			84.0	
平年差/比	+1.2	+2.0	+0.6							86			133	

地域気象観測旬報

2008年8月1日～10日 福井県 (57)

(2/3)

観測所名	勝山										10℃以上積算気温			267
	気温(℃)			風向・風速(m/s)						降水量(mm)			日照(h)	
	平均	最高	最低	平均	最多	最大	風向	瞬間	風向	日計	1時間	10分		
1	25.8	31.2	20.7	2.0	E	6	NW			0.0	0.0		10.2	
2	27.0	33.5	21.4	2.3	E	6	NW			0.0	0.0		1.2	
3	28.4	35.0	22.6	2.2	E	5	WNW			0.0	0.0		6.6	
4	26.2	30.3	24.1	1.5	NW	5	NW			34.0	31.5		4.0	
5	26.2	30.2	22.8	1.8	NNW	6	WNW			0.0	0.0		4.3	
6	25.9	31.7	22.1	1.8	SW	6	WNW			6.0	6.0		2.0	
7	26.7	32.6	21.8	1.6	ESE	6	NW			0.5	0.5		6.8	
8	26.9	31.9	22.4	1.7	E	5	WNW			0.0	0.0		2.4	
9	26.6	32.1	21.3	2.3	NW	6	SSE			0.0	0.0		10.6	
10	27.1	32.7	21.5	2.3	E	6	WNW			0.0	0.0		11.1	
前半旬	26.7	32.0	22.3	2.0	E					34.0			26.3	
後半旬	26.6	32.2	21.8	1.9	E					6.5			32.9	
旬	26.7	32.1	22.1	2.0	E					40.5			59.2	
平年差/比	//	//	//							//			//	

観測所名	大野										10℃以上積算気温			269
	気温(℃)			風向・風速(m/s)						降水量(mm)			日照(h)	
	平均	最高	最低	平均	最多	最大	風向	瞬間	風向	日計	1時間	10分		
1	25.9	31.8	20.7	1.1	WNW	2.8	NW	6.8	NW	0.0	0.0	0.0	11.0	
2	27.4	33.0	22.0	1.1	W	2.8	E	4.9	W	0.0	0.0	0.0	5.4	
3	28.9	34.7	23.0	1.4	SSE	4	SE	6.3	N	0.0	0.0	0.0	8.9	
4	26.6	30.8	23.9	1.1	WNW	2.7	W	5.3	NW	6.0	5.0	3.0	5.1	
5	26.4	30.9	22.8	1.1	WNW	2.6	W	5.9	W	0.0	0.0	0.0	5.2	
6	26.2	31.8	22.6	1.2	WNW	3.7	ESE	7.2	ENE	5.0	4.5	3.0	4.5	
7	26.4	33.1	21.8	1.1	SSE	4.6	WSW	6.8	W	7.5	6.5	5.5	9.6	
8	26.8	32.4	22.0	1.1	WNW	3	W	5.7	NW	0.0	0.0	0.0	5.3	
9	27.0	33.2	21.6	1.3	WNW	5.4	SE	9.3	SSE	0.0	0.0	0.0	11.2	
10	27.4	33.1	21.6	1.0	W	3.2	W	7.9	W	0.0	0.0	0.0	11.9	
前半旬	27.0	32.2	22.5	1.2	WNW					6.0			35.6	
後半旬	26.8	32.7	21.9	1.1	WNW					12.5			42.5	
旬	26.9	32.5	22.2	1.2	WNW					18.5			78.1	
平年差/比	+0.9	+1.9	-0.1							40			145	

観測所名	今庄										10℃以上積算気温			261
	気温(℃)			風向・風速(m/s)						降水量(mm)			日照(h)	
	平均	最高	最低	平均	最多	最大	風向	瞬間	風向	日計	1時間	10分		
1	25.5	31.7	21.2	1.5	S	2.8	S	5.6	S	0.0	0.0	0.0	8.6	
2	26.3	33.1	19.8	1.6	S	2.9	SSW	6.4	SW	0.0	0.0	0.0	6.4	
3	28.0	33.9	22.1	1.8	S	3.9	S	7.8	SSE	0.0	0.0	0.0	8.9	
4	25.4	29.4	22.9	1.0	SW	2.5	SSW	4.8	SSW	3.5	3.0	1.5	1.5	
5	25.3	30.4	21.7	1.3	S	3.5	S	6.2	SSW	0.0	0.0	0.0	3.2	
6	25.2	30.9	21.8	1.6	S	4.5	S	8.1	SSW	1.0	1.0	1.0	3.8	
7	26.4	33.0	20.9	1.3	SSW	2.6	NNE	4.7	N	0.0	0.0	0.0	7.5	
8	26.8	32.5	22.2	1.3	S	2.9	NNE	4.9	N	0.0	0.0	0.0	5.0	
9	26.1	31.9	20.9	1.7	S	4	S	7.4	SW	0.0	0.0	0.0	9.0	
10	26.4	32.7	20.8	1.2	SSW	2.9	SSW	5.1	SSW	0.0	0.0	0.0	7.7	
前半旬	26.1	31.7	21.5	1.4	S					3.5			28.6	
後半旬	26.2	32.2	21.3	1.4	S					1.0			33.0	
旬	26.1	32.0	21.4	1.4	S					4.5			61.6	
平年差/比	+0.8	+1.6	+0.4							11			127	

観測所名	敦賀										10℃以上積算気温			290
	気温(℃)			風向・風速(m/s)						降水量(mm)			日照(h)	
	平均	最高	最低	平均	最多	最大	風向	瞬間	風向	日計	1時間	10分		
1	28.2	32.3	24.3	2.8	N	5.5	N	7.3	N	0.0	0.0	0.0	11.3	
2	30.0	34.3	26.3	4.4	SSE	8	SSE	12.1	SSE	0.0	0.0	0.0	5.7	
3	31.1	35.7	26.7	4.8	SSE	7.8	SSE	11.4	SSE	0.0	0.0	0.0	9.5	
4	27.9	31.3	25.6	2.4	N	5.7	NNE	7.3	NNE	16.5	16.5	10.0	5.0	
5	27.6	31.4	25.1	2.5	S	6.6	NNE	8.9	NNE	0.0	0.0	0.0	3.1	
6	27.2	32.1	25.0	2.6	SSE	6.8	NNE	9.0	NNE	0.5	0.5	0.5	3.5	
7	29.4	35.3	24.6	2.8	SSE	6.3	NNE	8.3	NNE	0.0	0.0	0.0	11.8	
8	30.0	33.8	27.1	2.9	S	5.7	NNE	8.6	SSE	0.0	0.0	0.0	5.7	
9	28.7	33.1	25.2	2.8	NNE	6.8	NNE	8.7	NNE	0.0	0.0	0.0	10.1	
10	29.7	34.5	25.6	3.2	SSE	6.3	SSE	9.7	SSE	0.0	0.0	0.0	11.4	
前半旬	29.0	33.0	25.6	3.4	SSE					16.5			34.6	
後半旬	29.0	33.8	25.5	2.9	SSE					0.5			42.5	
旬	29.0	33.4	25.6	3.1	SSE					17.0			77.1	
平年差/比	+1.8	+2.7	+1.5							56			120	

地域気象観測旬報

2008年8月1日～10日 福井県 (57)

(3/3)

観測所名	美浜										10℃以上積算気温			279
	気温(℃)			風向・風速(m/s)						降水量(mm)			日照 (h)	
	平均	最高	最低	平均	最多	最大	風向	瞬間	風向	日計	1時間	10分		
1	27.0	30.2	23.5	1.3	N	3	N			0.0	0.0		10.3	
2	28.9	34.6	24.0	0.8	SSW	2	E			0.0	0.0		3.2	
3	30.1	36.3	25.0	1.0	ESE	3	ESE			0.0	0.0		8.8	
4	26.9	30.0	24.9	1.1	N	2	SW			1.5	1.0		4.4	
5	26.4	30.1	24.2	1.0	SW	3	N			1.0	1.0		3.6	
6	26.9	31.5	24.2	0.9	SSW	3	N			0.5	0.5		3.2	
7	28.2	34.0	23.4	1.2	N	4	N			0.0	0.0		10.9	
8	28.5	32.1	25.0	1.0	N	2	WSW			0.0	0.0		3.8	
9	28.1	32.5	25.0	0.8	NW	2	SSW			0.0	0.0		8.8	
10	28.1	32.0	23.9	1.0	N	3	NNE			0.0	0.0		9.5	
前半旬	27.9	32.2	24.3	1.0	SW					2.5			30.3	
後半旬	28.0	32.4	24.3	1.0	N					0.5			36.2	
旬	27.9	32.3	24.3	1.0	N					3.0			66.5	
平年差/比	+1.4	+2.2	+1.2							10			119	

観測所名	小浜										10℃以上積算気温			281
	気温(℃)			風向・風速(m/s)						降水量(mm)			日照 (h)	
	平均	最高	最低	平均	最多	最大	風向	瞬間	風向	日計	1時間	10分		
1	27.0	32.5	22.0	1.9	SE	4.4	NNW	7.1	NW	0.0	0.0	0.0	11.9	
2	29.0	35.1	23.5	2.9	ESE	5.5	ESE	7.6	E	0.0	0.0	0.0	2.9	
3	30.2	37.4	23.9	2.6	SSE	6.4	WNW	9.3	WNW	0.0	0.0	0.0	10.1	
4	26.6	30.1	24.1	2.1	N	4.9	WNW	7.2	NNW	0.0	0.0	0.0	3.3	
5	26.2	30.8	23.9	2.0	N	4.7	NNW	6.9	NW	3.0	3.0	2.0	5.1	
6	26.8	31.9	23.4	1.9	N	4.8	N	7.2	NNW	0.0	0.0	0.0	3.5	
7	29.0	36.3	23.0	2.5	E	6.2	E	8.9	E	0.0	0.0	0.0	10.2	
8	28.9	33.8	25.2	1.8	SSE	4.5	NNW	6.4	NNW	0.0	0.0	0.0	4.7	
9	28.1	32.8	24.1	2.7	WNW	5.5	WNW	8.0	WNW	0.0	0.0	0.0	10.8	
10	28.7	35.3	22.7	2.3	E	5.8	ENE	8.3	ENE	0.0	0.0	0.0	10.1	
前半旬	27.8	33.2	23.5	2.3	SSE					3.0			33.3	
後半旬	28.3	34.0	23.7	2.2	SSE					0.0			39.3	
旬	28.1	33.6	23.6	2.3	SSE					3.0			72.6	
平年差/比	+1.5	+2.6	+0.8							8			96	

統計値の種類

- 正常値 完全・・・統計値を求める対象となる資料が全てある値
-)”を含む値 準完全・・・統計値を求める対象となる資料の一部が欠けている場合
-]”を含む値 資料不足・・・統計値を求める対象となる資料が足りない値
- ”X”の値 資料なし・・・統計値を求める対象となる資料が参考値もしくは欠測により全くない場合
- ”//”の値 観測機器移転等のため平年値を求めていないもの。
- 空欄 観測を行っていないもの。
- ”_”の値 旬の極値につける。

地域雨量観測旬報

2008年8月1日～10日 福井県 (57)

(1/1)

観測所名 日付	美山			武生			板垣			九頭竜			大飯			
	降水量(mm)			降水量(mm)			降水量(mm)			降水量(mm)			降水量(mm)			
	日計	平年比	最大1時間	最大10分間	日計	平年比	最大1時間	最大10分間	日計	平年比	最大1時間	最大10分間	日計	平年比	最大1時間	最大10分間
1	0.0		0.0		0.0		0.0		0.0		0.0		0.0		0.0	
2	0.0		0.0		0.0		0.0		0.0		0.0		0.0		0.0	
3	0.0		0.0		0.0		0.0		0.0		0.0		0.0		0.0	
4	8.0		4.0		7.5		5.0		9.5		5.0		23.0		17.0	
5	0.0		0.0		0.0		0.0		0.0		0.0		0.0		4.0	
半旬計/最大	8.0	42	4.0		7.5	//	5.0		9.5	46	5.0		23.0	63	17.0	
6	7.5		7.5		4.0		4.0		6.0		6.0		1.5		1.5	
7	2.0		2.0		0.0		0.0		2.5		2.5		5.5		3.5	
8	0.0		0.0		0.0		0.0		0.0		0.0		0.0		11.5	
9	0.0		0.0		5.0		5.0		0.0		0.0		0.0		0.0	
10	0.0		0.0		0.0		0.0		0.0		0.0		0.0		0.0	
半旬計/最大	9.5	48	7.5		9.0	//	5.0		8.5	41	6.0		7.0	21	3.5	
旬計	17.5	47			16.5	//			18.0	44			30.0	43		
旬最大	8.0		7.5		7.5		5.0		9.5		6.0		23.0		17.0	
起日	4		6		4		9		4		6		4		8	

統計値の種類

正常値	完全・・・統計値を求める対象となる資料が全てある値
”)”を含む値	準完全・・・統計値を求める対象となる資料の一部が欠けている場合
”]”を含む値	資料不足・・・統計値を求める対象となる資料が足りない値
”X”の値	資料なし・・・統計値を求める対象となる資料が参考値もしくは欠測により全くない場合
”//”の値	観測機器移転等のため平年値を求めていないもの。
空欄	観測を行っていないもの。
”_”の値	旬の極値につける。