

福井県農業気象速報

平成20年8月 下旬

第 2 8 卷 2 4 号
福 井 県 台
福 井 地 方 気 象 台
平 成 2 0 年 9 月 1 日

1. 気象概況

この期間、低気圧や前線の影響で曇や雨の日が多く日照時間がかなり少なく経過しました。28日は、前線に向かって南から暖かく湿った空気が流れ込み大気の状態が不安定となったため、日最大1時間降水量が大野で64.5mm、勝山で58.5mm（大野で1976年3月から、勝山で1993年10月からの統計開始以来 第1位）の非常に激しい雨を観測しました。また、板垣でも56.5mmの日最大1時間降水量（8月として1976年の統計開始以来 第1位）の非常に激しい雨を観測し、日降水量が113.5mm（8月として1976年の統計開始以来 第1位）を観測しました。この雨により、「福井県記録的短時間大雨情報」、「福井県土砂災害情報」も発表されました。

平均気温は、福井・敦賀共に平年より低く、アメダス地点では三国・美浜で平年より低く、その他の地点では平年よりかなり低くなりました。

降水量は、福井で平年並、敦賀で平年より少なく、アメダス地点では今庄では平年並、大野・板垣で平年よりかなり多く、その他の地点では平年より多くなりました。

日照時間は、福井、敦賀、全てのアメダス地点で平年よりかなり少なくなりました。

天気概況(昼)

21日：上空に寒気を伴った低気圧の通過に伴い、大気の状態が不安定となり、曇時々雨。

22日：はじめオホーツク海南部に中心を持つ高気圧に覆われるが、次第に気圧の谷が接近し、晴時々曇。

23日：低気圧が日本海西部に進み、一方、前線が西日本をゆっくり東進し、曇一時雨後時々晴。

24日：日本海中部に低気圧が停滞し、南から湿った空気が流れ込み、曇一時晴。

25日：東日本は気圧の谷となり、曇。

26日：本州付近は気圧の谷となり、曇一時雨。

27日：日本海に低気圧が停滞し、曇。

28日：日本海の低気圧に向かって、南から暖かく湿った空気が流れ込み、大気の状態が非常に不安定となり、曇一時雨。

29日：北陸付近には前線があって 大気の状態が非常に不安定となり、雨一時曇、雷を伴う。

30日：本州付近には前線が停滞し、大気の状態が不安定となり、雨一時曇。

31日：本州付近の前線は活動が弱まり、オホーツク海に中心を持つ高気圧に覆われて、晴。

2. 天気概況（福井地方気象台）

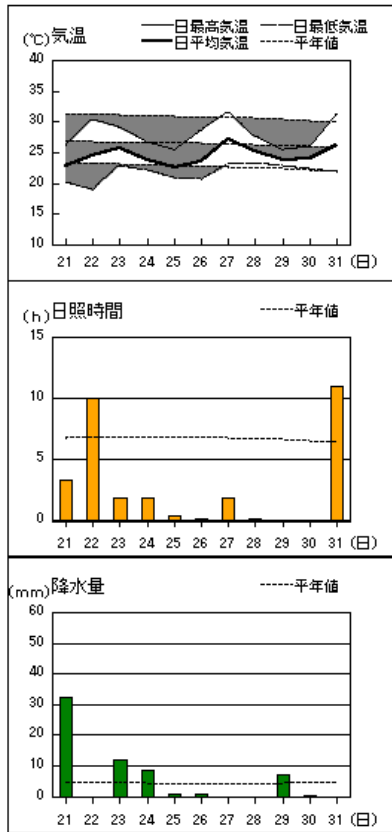
日	06時～18時 (昼)	18時～翌日06時 (夜)
21日	曇時々雨	晴
22日	晴時々曇	曇後一時雨
23日	曇一時雨後時々晴	曇時々雨
24日	曇一時晴	曇一時雨
25日	曇	雨時々曇
26日	曇一時雨	曇後晴
27日	曇	曇
28日	曇一時雨	曇一時雨
29日	雨一時曇、雷を伴う	曇後一時雨
30日	雨一時曇	曇一時雨
31日	晴	晴

3. 平年・昨年との比較（気象官署）

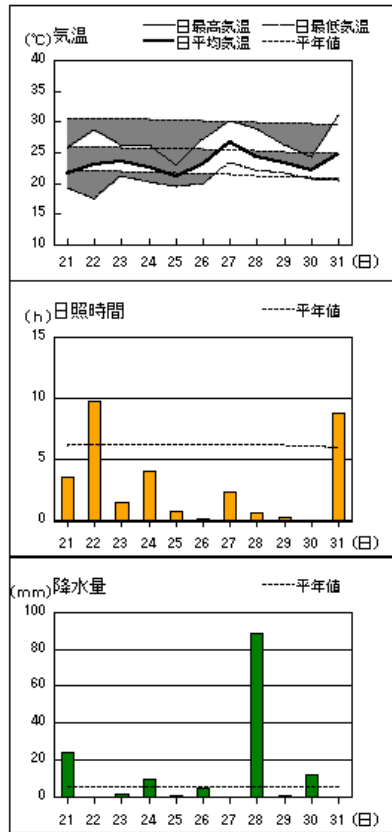
期間		福 井			敦 賀		
		平均気温 (°C)	降水量 (mm)	日照時間 (時間)	平均気温 (°C)	降水量 (mm)	日照時間 (時間)
8月21日 ～ 8月31日	本年	24.4	62.5	30.4	24.9	26.5	28.3
	平年	26.3	52.6	68.4	26.6	61.6	67.8
	平年差・比	-1.9	119%	44%	-1.7	43%	42%
8月31日	階級区分	低い	平年並	かなり少ない	低い	少ない	かなり少ない
	昨年	25.8	148.5	47.8	26.4	111.0	52.7
9月上旬	平年	24.4	70.4	53.4	24.9	66.7	52.1

アメダス 気象経過図：2008年8月21日-2008年8月31日

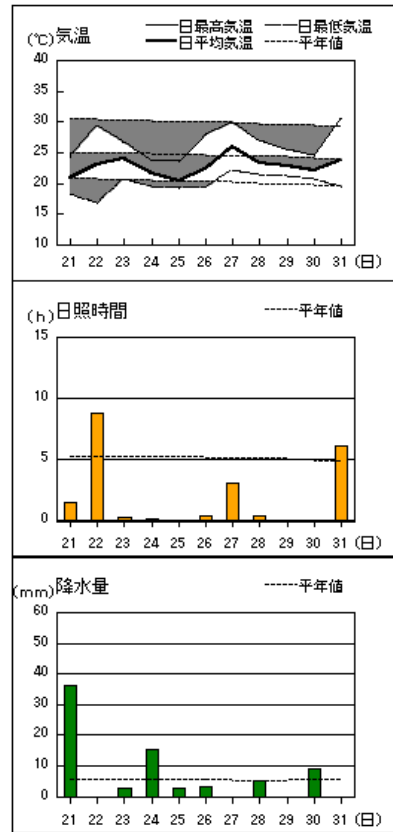
福井



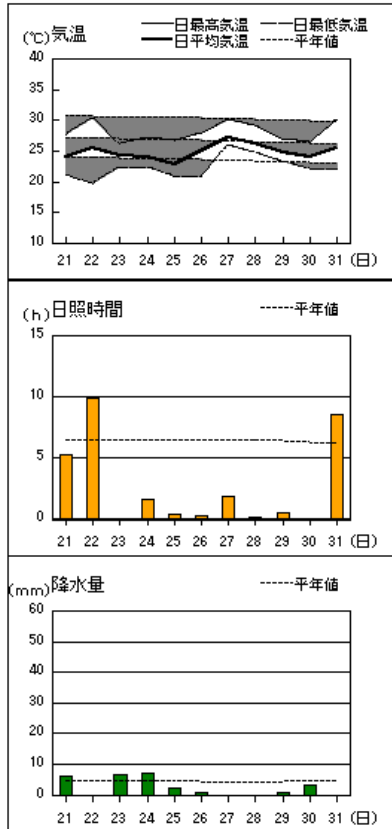
大野



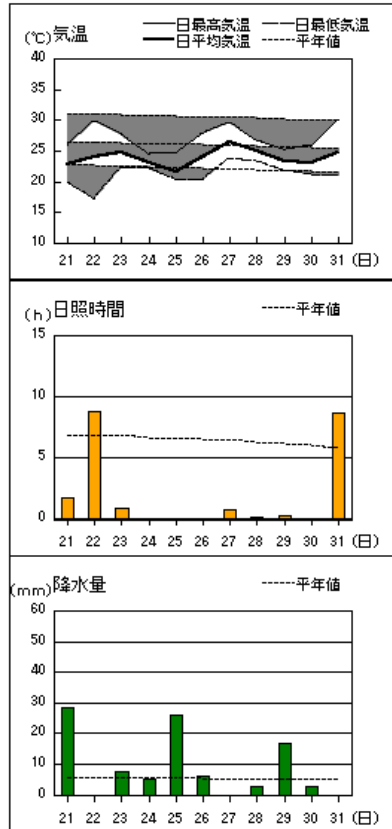
今庄



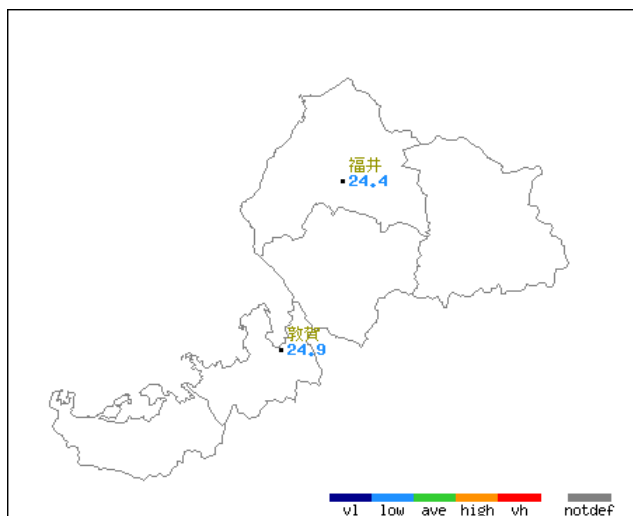
敦賀



小浜

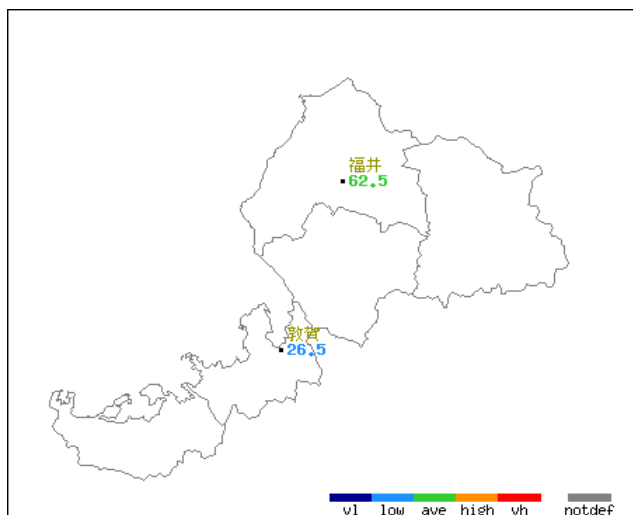


平均気温・降水量・日照時間分布図(気象官署) 2008年(平成20年)8月下旬 福井県



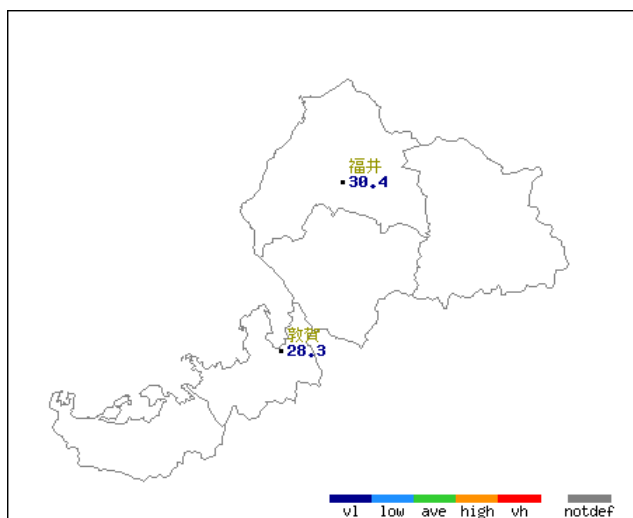
地上観測旬別値 2008年8月下旬 平均気温(°C)

地点名	実況値	平年値	平年差
福井	24.4	26.3	-1.9
敦賀	24.9	26.6	-1.7



地上観測旬別値 2008年8月下旬 降水量(mm)

地点名	実況値	平年値	平年比(%)
福井	62.5	52.6	119
敦賀	26.5	61.6	43



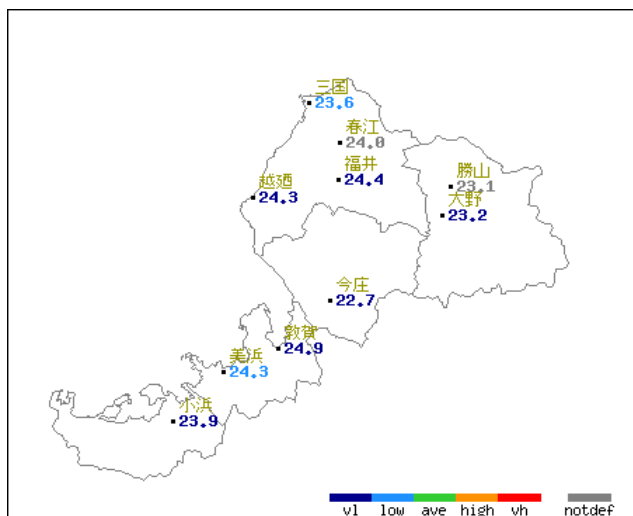
地上観測旬別値 2008年8月下旬 日照時間(h)

地点名	実況値	平年値	平年比(%)
福井	30.4	68.4	44
敦賀	28.3	67.8	42

■凡例

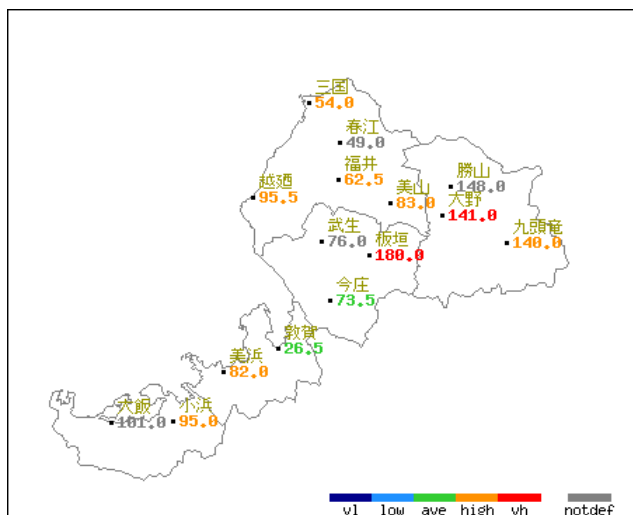
D	D)	D]	X	//
完全値	準完全値	資料不足値	資料なし	平年値なし

平均気温・降水量・日照時間分布図(アメダス) 2008年(平成20年)8月下旬 福井県



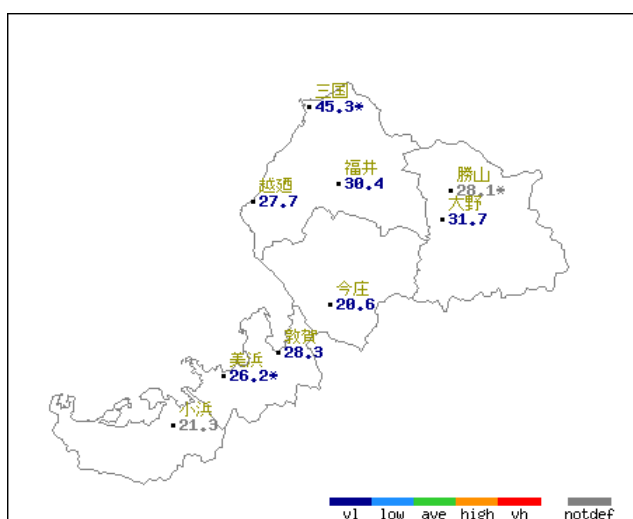
アメダス旬別値 2008年8月下旬 平均気温(°C)

地点名	実況値	平年値	平年差
三国	23.6	25.3	-1.7
春江	24.0	//	//
越廼	24.3	26.5	-2.2
福井	24.4	26.6	-2.2
勝山	23.1	//	//
大野	23.2	25.5	-2.3
今庄	22.7	24.7	-2.0
敦賀	24.9	26.9	-2.0
美浜	24.3	26.2	-1.9
小浜	23.9	26.1	-2.2



アメダス旬別値 2008年8月下旬 降水量(mm)

地点名	実況値	平年値	平年比(%)
三国	54.0	52.0	104
春江	49.0	//	//
越廼	95.5	44.8	213
福井	62.5	46.9	133
美山	83.0	54.1	153
勝山	148.0	//	//
武生	76.0	//	//
大野	141.0	56.9	248
板垣	180.0	54.5	330
九頭竜	140.0	72.0	194
今庄	73.5	57.4	128
敦賀	26.5	49.4	54
美浜	82.0	56.1	146
大飯	101.0	//	//
小浜	95.0	59.8	159



アメダス旬別値 2008年8月下旬 日照時間(h)

地点名	実況値	換算値	平年値	平年比(%)
三国	38.9	45.3*	73.0	53
越廼	27.7	27.7	69.2	40
福井	30.4	30.4	74.2	41
勝山	22.1	28.1*	//	//
大野	31.7	31.7	69.3	46
今庄	20.6	20.6	57.6	36
敦賀	28.3	28.3	71.7	39
美浜	20.2	26.2*	63.5	32
小浜	21.3	21.3	71.6	30

※数値の右に*印を付けた地点では、測器による値の違いを補正するための換算を行っている。(補正期間:4月~9月)

■凡例

D	D)	D]	X	//
完全値	準完全値	資料不足値	資料なし	平年値なし

地域気象観測旬報

2008年8月21日～31日 福井県 (57)

(1/3)

観測所名	三国										10℃以上積算気温			260
	気温(℃)			風向・風速(m/s)						降水量(mm)			日照 (h)	
	平均	最高	最低	平均	最多	最大	風向	瞬間	風向	日計	1時間	10分		
21	22.8	25.7	20.6	1.3	NNW	3	NNW			6.5	4.5		5.7	
22	23.5	26.8	18.7	1.8	SSE	4	SSE			0.0	0.0		10.1	
23	24.7	28.9	22.2	4.8	SSE	7	SSE			24.0	13.0		4.7	
24	22.9	26.0	21.3	1.8	WNW	3	WNW			4.0	4.5		5.3	
25	21.4	24.3	19.9	1.0	E	3	ENE			4.0	3.5		0.1	
26	23.3	27.2	20.0	2.1	ENE	4	ENE			3.5	3.5		0.7	
27	25.5	28.0	23.2	0.8	NE	2	ENE			0.0	0.0		0.5	
28	24.2	25.5	23.0	1.0	NE	4	ENE			0.5	0.5		0.0	
29	23.1	24.0	22.2	0.8	NE	3	ESE			7.0	2.5		0.0	
30	23.6	25.0	21.9	1.3	NE	4	ENE			4.5	4.0		0.0	
31	24.8	28.7	21.0	1.5	NE	3	NE			0.0	0.0		11.8	
前半旬	23.1	26.3	20.5	2.1	SSE					38.5			25.9	
後半旬	24.1	26.4	21.9	1.3	NE					15.5			13.0	
旬	23.6	26.4	21.3	1.7	NE					54.0			38.9	
平年差/比	-1.7	-2.2	-0.9							104			53	

観測所名	春江										10℃以上積算気温			264
	気温(℃)			風向・風速(m/s)						降水量(mm)			日照 (h)	
	平均	最高	最低	平均	最多	最大	風向	瞬間	風向	日計	1時間	10分		
21	22.3	25.4	20.1	3.8	N	8	N			19.0	20.0			
22	23.8	28.7	18.5	2.7	SSE	6	SSE			0.0	0.0			
23	25.6	30.0	22.6	7.7	SSE	13	SE			9.5	6.5			
24	23.3	25.8	21.3	2.9	NW	5	NW			12.0	8.0			
25	22.2	25.4	20.8	2.4	NNW	5	NNE			1.0	1.0			
26	23.6	28.1	20.7	1.2	ENE	2	WNW			1.0	1.0			
27	26.0	29.4	21.9	1.8	NW	4	NW			0.0	0.0			
28	24.7	27.1	22.8	1.8	N	6	N			0.0	0.0			
29	23.5	25.0	22.4	1.8	NNW	4	N			6.5	2.5			
30	23.8	25.7	22.1	1.6	SE	4	NNE			0.0	0.0			
31	25.6	30.9	21.3	2.5	SE	6	NNW			0.0	0.0			
前半旬	23.4	27.1	20.7	3.9	SSE					41.5				
後半旬	24.5	27.7	21.9	1.8	SE					7.5				
旬	24.0	27.4	21.3	2.7	SSE					49.0				
平年差/比	//	//	//							//				

観測所名	越廼										10℃以上積算気温			267
	気温(℃)			風向・風速(m/s)						降水量(mm)			日照 (h)	
	平均	最高	最低	平均	最多	最大	風向	瞬間	風向	日計	1時間	10分		
21	23.3	25.9	20.9	2.1	N	5	SSW			38.5	20.0		2.3	
22	24.5	27.5	20.9	1.5	ESE	4	ESE			0.0	0.0		8.4	
23	26.0	29.4	22.7	3.5	ESE	7	W			33.5	20.0		4.5	
24	23.2	25.6	21.8	1.7	NNW	3	NNW			4.0	8.0		2.0	
25	21.7	23.5	20.4	1.5	ESE	3	E			3.5	1.5		0.0	
26	23.8	27.3	20.4	1.0	SSE	2				1.5	1.5		0.3	
27	26.2	28.8	23.6	1.1	SE	4	SSW			0.0	0.0		0.3	
28	25.1	26.6	23.7	1.2	ESE	3	NNE			0.5	0.5		0.5	
29	23.6	24.7	22.9	1.3	ESE	4	S			14.0	3.5		0.0	
30	24.2	26.3	22.8	1.0	ESE	2	ESE			0.0	0.0		0.0	
31	25.5	29.1	22.8	1.2	SSE	2	ESE			0.0	0.0		9.4	
前半旬	23.7	26.4	21.3	2.1	ESE					79.5			17.2	
後半旬	24.7	27.1	22.7	1.1	ESE					16.0			10.5	
旬	24.3	26.8	22.1	1.6	ESE					95.5			27.7	
平年差/比	-2.2	-2.5	-1.8							213			40	

観測所名	福井										10℃以上積算気温			269
	気温(℃)			風向・風速(m/s)						降水量(mm)			日照 (h)	
	平均	最高	最低	平均	最多	最大	風向	瞬間	風向	日計	1時間	10分		
21	22.8	26.1	20.1	3.2	N	7.7	NNW	12.9	NNW	32.5	32.0	8.0	3.3	
22	24.4	30.3	18.9	2.6	SSE	7.7	SSE	12.1	SSE	0.0	0.0	0.0	10.0	
23	25.6	29.0	22.7	5.9	SSE	9.9	SSE	14.7	SSE	12.0	9.0	3.5	1.8	
24	23.7	26.8	22.1	2.6	NNW	5.2	NNW	8.3	NNW	8.5	12.0	2.5	1.9	
25	22.6	25.5	20.9	2.5	NNW	5.7	NNW	8.7	NNW	1.0	1.0	0.5	0.4	
26	23.6	28.6	20.7	1.2	SE	3.8	S	6.0	S	1.0	1.0	0.5	0.1	
27	27.1	31.5	23.1	2.1	SSE	5.6	S	8.6	S	0.0	0.0	0.0	1.8	
28	25.2	27.6	23.4	1.8	N	5.1	N	8.5	N	0.0	0.0	0.0	0.1	
29	23.8	25.4	22.9	1.7	NNW	3.8	W	7.1	WNW	7.0	2.5	1.0	0.0	
30	23.9	25.9	22.3	1.6	SSE	4.1	NNE	6.2	NNW	0.5	0.5	0.5	0.0	
31	26.2	31.4	21.8	2.2	SSE	5.3	NW	8.0	NW	0.0	0.0	0.0	11.0	
前半旬	23.8	27.5	20.9	3.4	SSE					54.0			17.4	
後半旬	25.0	28.4	22.4	1.8	SSE					8.5			13.0	
旬	24.4	28.0	21.7	2.5	SSE					62.5			30.4	
平年差/比	-2.2	-2.9	-1.1							133			41	

地域気象観測旬報

2008年8月21日～31日 福井県 (57)

(2/3)

観測所名	勝山										10℃以上積算気温			254
	気温(℃)			風向・風速(m/s)						降水量(mm)			日照 (h)	
	平均	最高	最低	平均	最多	最大	風向	瞬間	風向	日計	1時間	10分		
21	20.7	24.6	18.6	2.3	NNW	8	WNW			21.0	11.0		1.4	
22	23.2	28.9	16.8	3.2	SE	7	SE			0.0	0.0		7.4	
23	23.8	26.1	21.0	6.0	SE	9	SE			3.5	2.5		0.4	
24	22.1	25.4	19.9	2.1	NW	8	WNW			10.0	6.0		0.9	
25	20.8	22.8	18.7	0.8	NNW	3	NNW			0.5	0.5		0.6	
26	23.1	27.2	19.7	1.3	SE	5	SE			4.0	1.5		0.1	
27	27.0	29.9	23.5	4.0	SE	7	SE			0.0	0.0		0.8	
28	23.8	28.1	21.3	1.2	NNW	5	N			97.5	58.5		0.0	
29	22.7	25.5	21.1	0.8	E	6	NW			2.0	2.0		0.0	
30	22.0	24.0	20.5	0.1	WNW	3	E			9.5	3.5		0.0	
31	24.6	30.3	19.9	1.4	E	6	WNW			0.0	0.0		10.5	
前半旬	22.1	25.6	19.0	2.9	SE					35.0			10.7	
後半旬	23.9	27.5	21.0	1.5	SE					113.0			11.4	
旬	23.1	26.6	20.1	2.1	SE					148.0			22.1	
平年差/比	//	//	//							//			//	

観測所名	大野										10℃以上積算気温			256
	気温(℃)			風向・風速(m/s)						降水量(mm)			日照 (h)	
	平均	最高	最低	平均	最多	最大	風向	瞬間	風向	日計	1時間	10分		
21	21.5	25.7	19.1	1.3	WNW	3.2	NW	7.8	NW	24.0	16.5	5.5	3.6	
22	23.1	28.7	17.4	2.0	SSE	5.4	SSE	8.7	SE	0.0	0.0	0.0	9.7	
23	23.5	26.1	21.1	3.4	SSE	6.1	SSE	12.3	ESE	1.5	0.5	0.5	1.5	
24	22.5	26.1	20.1	1.3	NW	3.2	W	7.7	W	9.0	6.0	2.0	4.0	
25	21.2	23.0	19.5	0.9	SSE	2.9	E	4.3	NW	0.5	0.5	0.5	0.7	
26	23.0	27.2	20.0	0.8	SE	2	SSE	4.5	SSE	4.5	1.5	1.0	0.2	
27	26.6	30.0	23.4	1.5	S	4.1	SE	8.1	SE	0.0	0.0	0.0	2.3	
28	24.2	28.9	22.0	1.1	WNW	3.8	ESE	7.0	SE	89.0	64.5	15.0	0.6	
29	23.2	26.3	21.6	1.0	ENE	2.5	NW	5.7	NW	0.5	0.5	0.5	0.3	
30	22.1	24.2	20.6	0.9	E	2.5	NNW	5.0	SSE	12.0	7.5	2.5	0.0	
31	24.8	31.1	20.3	0.9	WNW	2.2	NNW	4.8	NW	0.0	0.0	0.0	8.8	
前半旬	22.4	25.9	19.4	1.8	SSE					35.0			19.5	
後半旬	24.0	28.0	21.3	1.0	SE					106.0			12.2	
旬	23.2	27.0	20.5	1.4	SSE					141.0			31.7	
平年差/比	-2.3	-3.1	-1.0							248			46	

観測所名	今庄										10℃以上積算気温			250
	気温(℃)			風向・風速(m/s)						降水量(mm)			日照 (h)	
	平均	最高	最低	平均	最多	最大	風向	瞬間	風向	日計	1時間	10分		
21	20.9	24.3	18.3	2.3	N	8.2	N	11.6	N	36.0	22.0	7.0	1.5	
22	23.1	29.3	16.7	1.6	S	4.5	S	9.1	SW	0.0	0.0	0.0	8.8	
23	24.1	26.8	20.7	2.1	SSW	5	SSW	12.7	SSW	2.5	1.5	1.0	0.3	
24	21.5	23.8	19.3	0.8	SSW	2.5	NNE	4.4	SSW	15.5	11.0	4.0	0.1	
25	20.4	23.6	19.1	1.0	NE	2.9	N	4.4	NNE	2.5	1.5	0.5	0.0	
26	22.3	27.8	19.4	1.3	N	2.9	N	7.3	SW	3.0	1.0	1.0	0.4	
27	25.9	29.8	22.0	1.8	SSW	4.6	SSW	10.0	SSW	0.0	0.0	0.0	3.0	
28	23.3	27.0	21.4	1.0	SSW	3.4	N	6.0	NNE	5.0	2.5	2.0	0.4	
29	22.7	25.4	21.0	1.0	S	4.1	S	7.5	SSW	0.0	0.0	0.0	0.0	
30	22.2	24.5	20.6	0.9	S	3.3	NNE	4.5	NNE	9.0	4.5	2.0	0.0	
31	23.7	30.6	19.4	1.4	S	3.3	SSE	5.8	S	0.0	0.0	0.0	6.1	
前半旬	22.0	25.6	18.8	1.6	S					56.5			10.7	
後半旬	23.4	27.5	20.6	1.2	S					17.0			9.9	
旬	22.7	26.6	19.8	1.4	S					73.5			20.6	
平年差/比	-2.0	-3.5	-0.5							128			36	

観測所名	敦賀										10℃以上積算気温			274
	気温(℃)			風向・風速(m/s)						降水量(mm)			日照 (h)	
	平均	最高	最低	平均	最多	最大	風向	瞬間	風向	日計	1時間	10分		
21	24.1	27.6	21.2	5.3	NNW	9.3	NNW	12.9	NNW	6.0	2.0	2.0	5.2	
22	25.4	30.4	19.6	4.6	SSE	11.8	SSE	18.0	SSE	0.0	0.0	0.0	9.9	
23	24.3	26.2	22.3	8.1	SSE	12	SSE	19.1	SE	6.5	3.5	2.5	0.0	
24	24.0	27.3	22.4	4.1	NNW	7.5	NNW	10.1	N	7.0	9.5	4.0	1.6	
25	22.9	26.8	20.8	3.1	N	7.3	N	9.7	N	2.0	1.0	1.0	0.4	
26	25.0	28.0	20.9	3.5	SSE	8.7	SSE	14.6	SSE	1.0	0.5	0.5	0.3	
27	27.3	30.1	26.0	6.3	SSE	11.6	SSE	19.6	SSE	0.0	0.0	0.0	1.8	
28	26.3	29.2	24.7	2.4	SE	7	SSE	10.5	SSE	0.0	0.0	0.0	0.1	
29	24.7	26.9	23.4	1.6	SE	6	N	7.9	N	1.0	0.5	0.5	0.5	
30	24.1	26.4	22.2	1.6	SSE	4.5	SSE	6.4	SSE	3.0	1.0	0.5	0.0	
31	25.6	30.0	22.1	2.2	S	5.8	N	7.2	NNE	0.0	0.0	0.0	8.5	
前半旬	24.1	27.7	21.3	5.0	SSE					21.5			17.1	
後半旬	25.5	28.4	23.2	2.9	SSE					5.0			11.2	
旬	24.9	28.1	22.3	3.9	SSE					26.5			28.3	
平年差/比	-2.0	-2.4	-1.4							54			39	

地域気象観測旬報

2008年8月21日～31日 福井県 (57)

(3/3)

観測所名	美浜										10℃以上積算気温			267
	気温(℃)			風向・風速(m/s)						降水量(mm)			日照 (h)	
	平均	最高	最低	平均	最多	最大	風向	瞬間	風向	日計	1時間	10分		
21	23.2	26.7	20.4	2.2	NNW	4	SW			27.0	12.0		1.7	
22	24.8	28.9	18.6	1.4	ENE	4	SSE			0.0	0.0		8.9	
23	24.8	26.9	22.6	3.5	SSE	7	SE			15.0	14.5		0.6	
24	23.3	25.3	22.3	1.3	NNW	3	N			8.0	17.5		0.1	
25	22.1	25.5	20.2	1.1	N	3	NE			16.0	3.0		0.0	
26	24.5	28.3	20.3	1.4	ESE	3	ESE			8.0	3.0		0.0	
27	26.9	30.0	23.8	1.4	ESE	3	ESE			0.0	0.0		1.0	
28	25.4	26.9	23.9	0.5	SSW	2	SW			0.0	0.0		0.0	
29	23.7	25.3	21.9	0.7	SW	2	NE			5.5	4.5		0.0	
30	23.4	25.9	21.7	0.5	SW	2	SW			2.5	1.0		0.0	
31	24.9	28.5	21.7	0.9	SW	3	N			0.0	0.0		7.9	
前半旬	23.6	26.7	20.8	1.9	NNW					66.0			11.3	
後半旬	24.8	27.5	22.2	0.9	SW					16.0			8.9	
旬	24.3	27.1	21.6	1.4	NNW					82.0			20.2	
平年差/比	-1.9	-2.9	-1.1							146			32	

観測所名	小浜										10℃以上積算気温			263
	気温(℃)			風向・風速(m/s)						降水量(mm)			日照 (h)	
	平均	最高	最低	平均	最多	最大	風向	瞬間	風向	日計	1時間	10分		
21	22.8	26.0	20.0	4.4	N	8.8	N	15.2	NNW	28.5	12.0	4.5	1.7	
22	24.1	29.9	17.3	3.1	ESE	6.9	ESE	11.2	SE	0.0	0.0	0.0	8.8	
23	24.7	27.7	22.3	6.8	ESE	11.7	E	17.9	SE	7.5	6.0	5.0	0.9	
24	23.1	24.6	22.0	2.8	N	5.8	N	9.7	NNW	5.0	6.0	1.5	0.0	
25	21.7	24.8	20.4	1.6	S	4.6	NNW	8.0	NNW	26.0	6.5	2.0	0.0	
26	24.1	27.8	20.4	3.2	ESE	6.9	ESE	9.7	E	6.0	2.5	1.0	0.0	
27	26.5	29.7	23.9	4.7	ESE	7.8	ESE	12.8	E	0.0	0.0	0.0	0.8	
28	25.0	26.7	23.2	2.0	NW	5.5	E	7.5	E	2.5	2.5	1.0	0.1	
29	23.2	25.2	21.8	1.7	ESE	6.9	N	11.7	N	17.0	7.5	3.0	0.3	
30	23.0	26.0	21.1	1.8	SE	5.9	ESE	8.5	ESE	2.5	1.0	1.0	0.0	
31	24.8	30.0	21.2	2.3	SSE	5	W	7.3	W	0.0	0.0	0.0	8.7	
前半旬	23.3	26.6	20.4	3.7	ESE					67.0			11.4	
後半旬	24.4	27.6	21.9	2.6	ESE					28.0			9.9	
旬	23.9	27.1	21.2	3.1	ESE					95.0			21.3	
平年差/比	-2.2	-3.6	-1.0							159			30	

統計値の種類

- 正常値 完全・・・統計値を求める対象となる資料が全てある値
-)”を含む値 準完全・・・統計値を求める対象となる資料の一部が欠けている場合
-]”を含む値 資料不足・・・統計値を求める対象となる資料が足りない値
- ”X”の値 資料なし・・・統計値を求める対象となる資料が参考値もしくは欠測により全くない場合
- ”//”の値 観測機器移転等のため平年値を求めていないもの。
- 空欄 観測を行っていないもの。
- ”_”の値 旬の極値につける。

地域雨量観測旬報

2008年8月21日～31日 福井県 (57)

(1/1)

観測所名 日付	美山				武生				板垣				九頭竜				大飯			
	降水量(mm)				降水量(mm)				降水量(mm)				降水量(mm)				降水量(mm)			
	日計	平年比	最大1時間	最大10分間	日計	平年比	最大1時間	最大10分間	日計	平年比	最大1時間	最大10分間	日計	平年比	最大1時間	最大10分間	日計	平年比	最大1時間	最大10分間
21	45.0		26.5		46.5		21.0		32.5		13.0		10.0		7.0		27.5		12.0	
22	0.0		0.0		0.0		0.0		0.0		0.0		0.0		0.0		0.0		0.0	
23	2.5		2.0		10.5		7.5		4.0		3.0		23.0		9.0		9.0		8.0	
24	16.5		10.0		7.5		9.0		16.5		11.0		14.5		10.0		8.0		3.0	
25	1.0		0.5		1.0		0.5		1.5		1.0		0.5		0.5		18.0		4.5	
半旬計/最大	65.0	247	26.5		65.5	//	21.0		54.5	212	13.0		48.0	155	10.0		62.5	//	12.0	
26	2.5		2.0		2.0		1.0		3.5		1.5		3.0		1.0		10.5		7.0	
27	0.0		0.0		0.0		0.0		0.0		0.0		0.0		0.0		0.0		0.0	
28	9.5		5.5		4.0		2.5		113.5		56.5		56.5		43.5		4.5		2.5	
29	1.0		1.0		2.5		2.0		0.5		0.5		4.5		1.5		14.0		7.0	
30	5.0		1.5		2.0		1.0		8.0		3.0		28.0		18.0		9.5		6.5	
31	0.0		0.0		0.0		0.0		0.0		0.0		0.0		0.0		0.0		0.0	
半旬計/最大	18.0	60	5.5		10.5	//	2.5		125.5	410	56.5		92.0	215	43.5		38.5	//	7.0	
旬計	83.0	153			76.0	//			180.0	330			140.0	194			101.0	//		
旬最大	45.0		26.5		46.5		21.0		113.5		56.5		56.5		43.5		27.5		12.0	
起日	21		21		21		21		28		28		28		28		21		21	

統計値の種類

正常値	完全・・・統計値を求める対象となる資料が全てある値
”)”を含む値	準完全・・・統計値を求める対象となる資料の一部が欠けている場合
”)”を含む値	資料不足・・・統計値を求める対象となる資料が足りない値
”X”の値	資料なし・・・統計値を求める対象となる資料が参考値もしくは欠測により全くない場合
”//”の値	観測機器移転等のため平年値を求めていないもの。
空欄	観測を行っていないもの。
”_”の値	旬の極値につける。