

福井県農業気象速報

平成20年9月 上旬

第 2 8 卷 2 5 号
福 井 県
福 井 地 方 気 象 台
平 成 2 0 年 9 月 1 1 日

1. 気象概況

この期間、旬の前半は低気圧や気圧の谷の影響で曇りや雨の日が多く、後半は高気圧に覆われて晴れの日が多くなりました。県内を寒冷前線が通過した3日には、春江、武生、美浜で日最大1時間降水量が30mmを越える激しい雨を観測しました。この大雨により、「福井県記録的短時間大雨情報」、「福井県土砂災害警戒情報」を発表しました。

平均気温は、福井で平年並み、敦賀で平年より高く、全てのアメダス地点で平年並となりました。

降水量は、福井で平年より多く、敦賀で平年より少なく、アメダス地点では、美浜で平年よりかなり多く、板垣、今庄で平年より多く、九頭竜で平年より少なく、その他の地点で平年並となりました。

日照時間は、福井、敦賀、全てのアメダス地点で平年並となりました。

天気概況(昼)

1日: はじめ高気圧に覆われるが、上空の寒気や南から暖かく湿った空気が流れ込んだ影響で、晴一時曇。

2日: 日本海西部と四国沖の低気圧の接近で大気の状態が不安定となり、曇時々晴一時雨。

3日: 日本海北部の低気圧からのびる寒冷前線が県内を通過し、大雨後曇。

4日: 沿海州付近に中心をもつ高気圧に覆われるが、気圧の谷の影響で大気の状態が不安定となり、曇。

5日: 本州付近は気圧の谷の影響で、大気の状態が不安定となり、曇一時雨。

6日: 本州の上空には寒気が入り、地上付近では南から湿った空気が流れ込んだ影響で、晴一時曇。

7日: 本州付近は気圧の谷の影響で、大気の状態が不安定となり、曇後晴一時雨。

8日: 移動性高気圧に覆われ、晴一時曇。

9日: 引き続き高気圧に覆われ、晴。

10日: 引き続き高気圧に覆われ、晴。

2. 天気概況 (福井地方気象台)

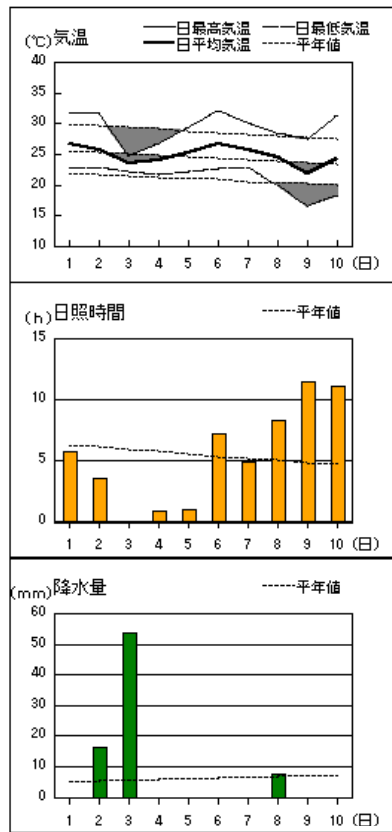
日	06時～18時(昼)	18時～翌日06時(夜)
1日	晴一時曇	晴
2日	曇時々晴一時雨	雨時々曇, 雷を伴う
3日	大雨後曇	曇
4日	曇	曇後一時晴
5日	曇一時雨	曇
6日	晴一時曇	曇時々晴
7日	曇後晴一時雨	曇時々雨
8日	晴一時曇	晴
9日	晴	快晴
10日	晴	晴

3. 平年・昨年との比較 (気象官署)

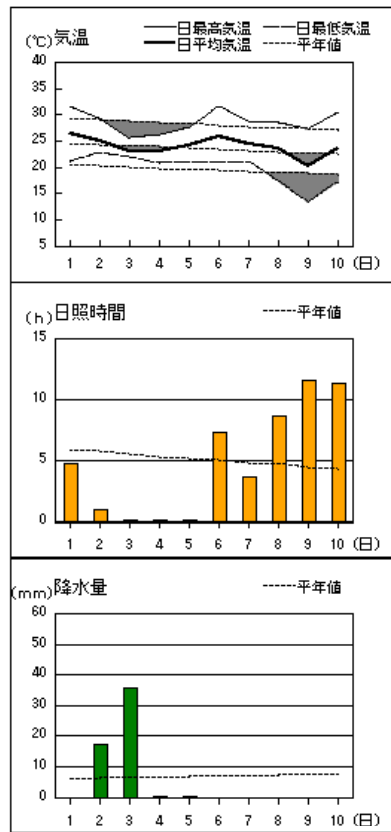
期間		福 井			敦 賀		
		平均気温 (℃)	降水量 (mm)	日照時間 (時間)	平均気温 (℃)	降水量 (mm)	日照時間 (時間)
9月1日 ～ 9月10日	本年	24.8	77.5	54.0	25.8	25.0	55.4
	平年	24.4	70.4	53.4	24.9	66.7	52.1
	平年差・比	0.4	110%	101%	0.9	37%	106%
9月中旬	階級区分	平年並	多い	平年並	高い	少ない	平年並
	昨年	25.6	17.0	40.5	26.1	56.5	48.0
9月中旬	平年	22.3	78.4	45.4	22.9	73.8	45.4

アメダス 気象経過図：2008年9月1日-2008年9月10日

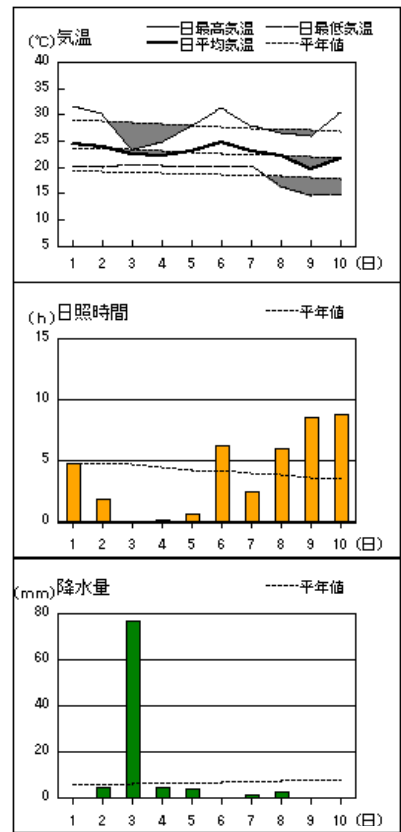
福井



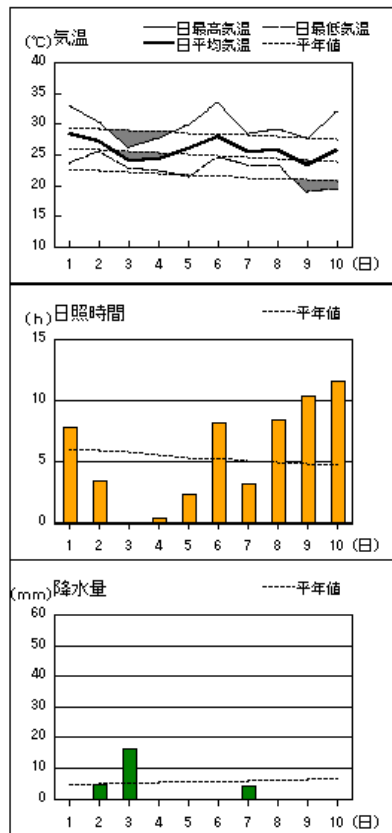
大野



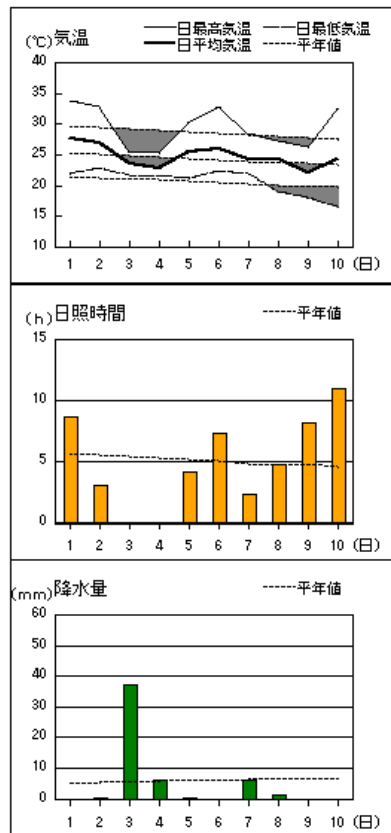
今庄



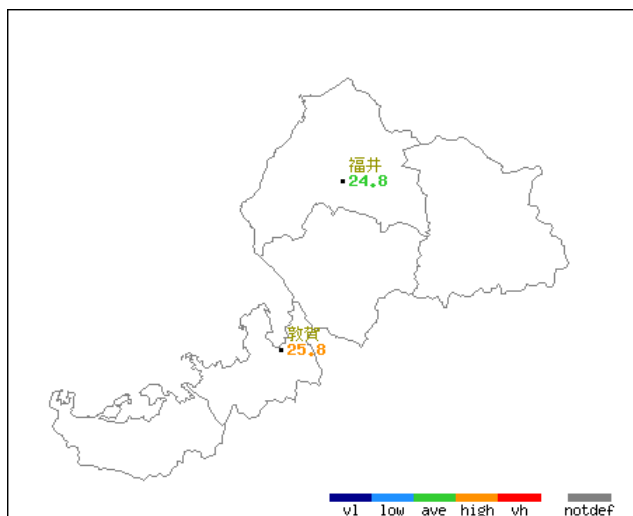
敦賀



小浜

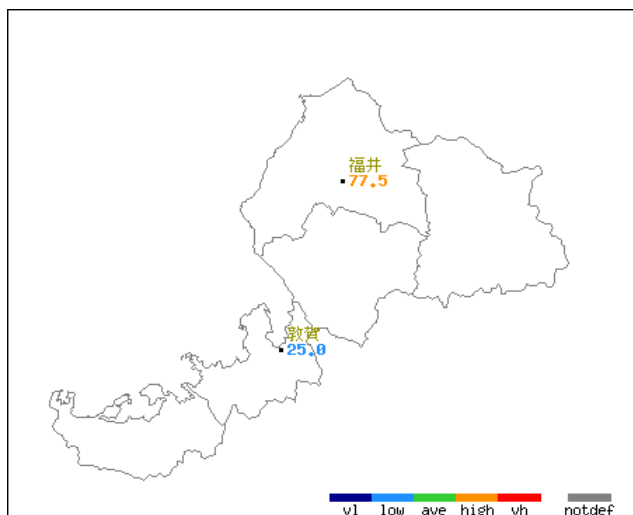


平均気温・降水量・日照時間分布図(気象官署) 2008年(平成20年)9月上旬 福井県



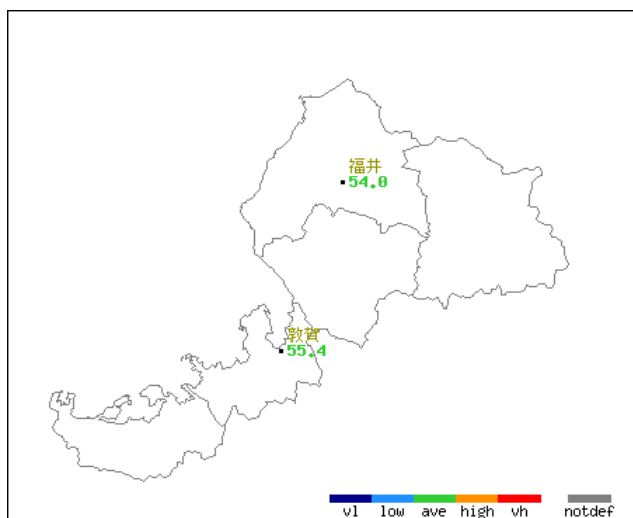
地上観測旬別値 2008年9月上旬 平均気温(°C)

地点名	実況値	平年値	平年差
福井	24.8	24.4	+0.4
敦賀	25.8	24.9	+0.9



地上観測旬別値 2008年9月上旬 降水量(mm)

地点名	実況値	平年値	平年比(%)
福井	77.5	70.4	110
敦賀	25.0	66.7	37



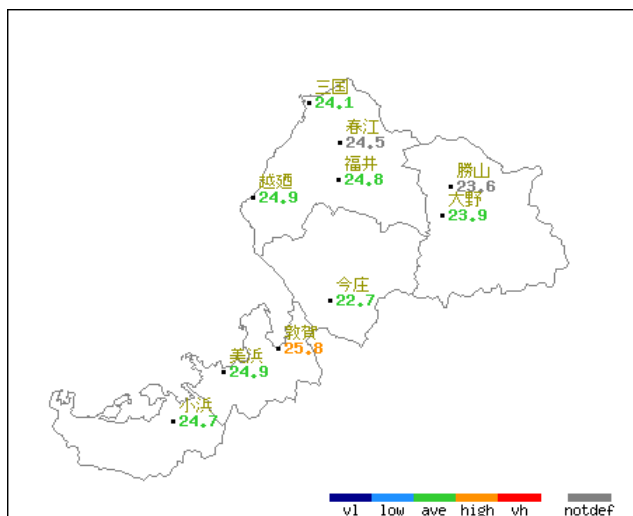
地上観測旬別値 2008年9月上旬 日照時間(h)

地点名	実況値	平年値	平年比(%)
福井	54.0	53.4	101
敦賀	55.4	52.1	106

■凡例

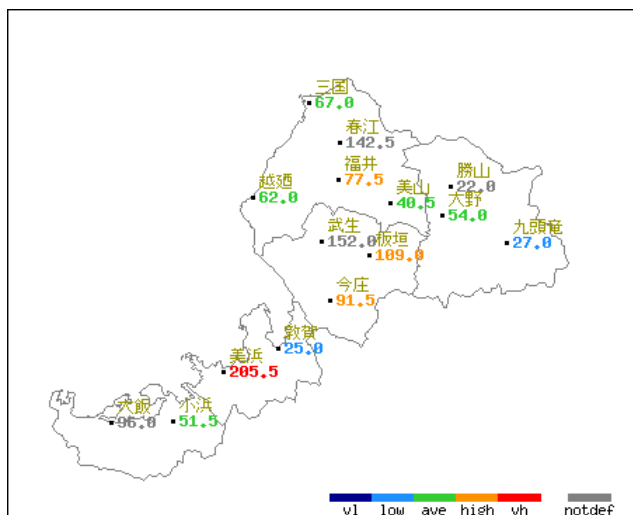
D	D)	D]	X	//
完全値	準完全値	資料不足値	資料なし	平年値なし

平均気温・降水量・日照時間分布図(アメダス) 2008年(平成20年)9月上旬 福井県



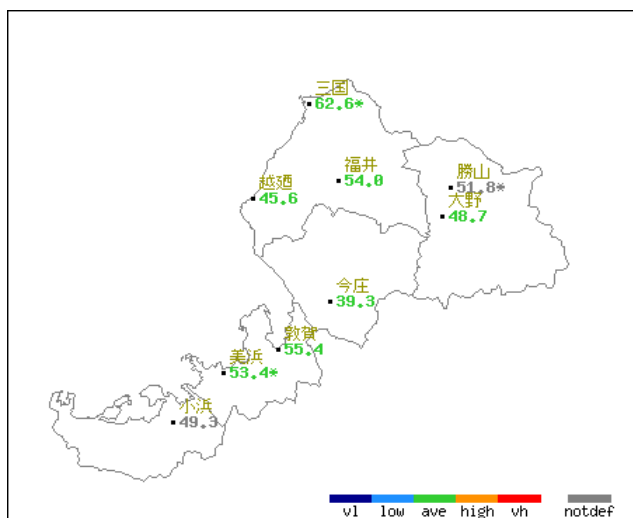
アメダス旬別値 2008年9月上旬 平均気温(°C)

地点名	実況値	平年値	平年差
三国	24.1	23.3	+0.8
春江	24.5	//	//
越廼	24.9	24.6	+0.3
福井	24.8	24.4	+0.4
勝山	23.6	//	//
大野	23.9	23.5	+0.4
今庄	22.7	22.7	0.0
敦賀	25.8	24.9	+0.9
美浜	24.9	24.3	+0.6
小浜	24.7	24.2	+0.5



アメダス旬別値 2008年9月上旬 降水量(mm)

地点名	実況値	平年値	平年比(%)
三国	67.0	72.5	92
春江	142.5	//	//
越廼	62.0	73.0	85
福井	77.5	61.5	126
美山	40.5	64.8	63
勝山	22.0	//	//
武生	152.0	//	//
大野	54.0	70.6	76
板垣	109.0	64.2	170
九頭竜	27.0	84.9	32
今庄	91.5	60.7	151
敦賀	25.0	53.2	47
美浜	205.5	56.0	367
大飯	96.0	//	//
小浜	51.5	60.7	85



アメダス旬別値 2008年9月上旬 日照時間(h)

地点名	実況値	換算値	平年値	平年比(%)
三国	58.3	62.6*	55.6	105
越廼	45.6	45.6	50.0	91
福井	54.0	54.0	53.6	101
勝山	48.0	51.8*	//	//
大野	48.7	48.7	49.9	98
今庄	39.3	39.3	40.0	98
敦賀	55.4	55.4	51.3	108
美浜	49.5	53.4*	46.7	106
小浜	49.3	49.3	47.6	104

※数値の右に*印を付けた地点では、測器による値の違いを補正するための換算を行っている。(補正期間:4月~9月)

■凡例

D	D)	D]	X	//
完全値	準完全値	資料不足値	資料なし	平年値なし

地域気象観測旬報

2008年9月1日～10日 福井県 (57)

(1/3)

観測所名	三国										10℃以上積算気温			241
	気温(℃)			風向・風速(m/s)						降水量(mm)			日照 (h)	
	平均	最高	最低	平均	最多	最大	風向	瞬間	風向	日計	1時間	10分		
1	25.7	29.1	22.1	1.4	NE	3	NE			0.0	0.0		11.7	
2	25.5	30.1	23.2	1.3	ESE	3	SSE			20.0	10.0		3.2	
3	22.9	25.1	21.8	1.2	NE	3	NE			46.5	13.0		0.1	
4	23.4	25.1	21.3	2.1	NE	4	NE			0.5	0.5		0.0	
5	24.5	27.6	21.3	1.2	NE	3	ENE			0.0	0.0		0.6	
6	25.7	30.7	22.3	1.3	NE	4	ENE			0.0	0.0		8.1	
7	24.5	27.5	22.4	1.0	NNW	3	NNW			0.0	0.0		4.0	
8	24.0	26.7	21.5	1.5	NNE	3	ENE			0.0	0.0		9.2	
9	22.2	26.1	18.5	1.7	ENE	3	ENE			0.0	0.0		10.0	
10	23.0	27.9	17.6	1.6	SSE	3	SSE			0.0	0.0		11.4	
前半旬	24.4	27.4	21.9	1.4	NE					67.0			15.6	
後半旬	23.9	27.8	20.5	1.4	NE					0.0			42.7	
旬	24.1	27.6	21.2	1.4	NE					67.0			58.3	
平年差/比	+0.8	+1.0	+0.9							92			105	

観測所名	春江										10℃以上積算気温			245
	気温(℃)			風向・風速(m/s)						降水量(mm)			日照 (h)	
	平均	最高	最低	平均	最多	最大	風向	瞬間	風向	日計	1時間	10分		
1	26.7	30.8	22.7	2.8	S	6	NNW			0.0	0.0			
2	26.0	31.8	22.4	2.8	SE	7	SSE			15.0	7.0			
3	23.3	24.7	21.7	3.3	N	6	N			104.0	40.5			
4	23.9	26.3	21.4	3.0	N	5	N			0.0	0.0			
5	25.2	29.2	21.8	1.7	ESE	5	SE			0.0	0.0			
6	26.2	31.7	22.1	3.0	N	6	N			0.0	0.0			
7	25.1	28.9	22.6	3.1	NNW	6	NNW			0.0	0.0			
8	23.5	27.0	19.0	4.8	N	8	N			23.5	20.5			
9	21.4	26.1	15.8	3.2	NNW	6	N			0.0	0.0			
10	24.0	29.9	17.5	2.8	S	5	NNW			0.0	0.0			
前半旬	25.0	28.6	22.0	2.7	N					119.0				
後半旬	24.0	28.7	19.4	3.4	NNW					23.5				
旬	24.5	28.6	20.7	3.1	N					142.5				
平年差/比	//	//	//							//				

観測所名	越廼										10℃以上積算気温			249
	気温(℃)			風向・風速(m/s)						降水量(mm)			日照 (h)	
	平均	最高	最低	平均	最多	最大	風向	瞬間	風向	日計	1時間	10分		
1	26.9	30.2	23.7	1.0	N	2	E			0.0	0.0		7.2	
2	26.6	28.5	24.4	1.2	SSE	2	WSW			5.0	2.5		2.8	
3	23.1	25.5	21.2	1.6	ENE	4	NW			56.0	14.0		0.0	
4	23.4	25.2	21.3	1.3	ENE	3	E			1.0	0.5		0.0	
5	25.2	28.2	22.4	1.0	SSE	3	WSW			0.0	0.0		1.3	
6	26.7	30.3	23.9	1.0	SE	2	ESE			0.0	0.0		7.4	
7	25.4	27.6	23.8	1.5	NNE	3	NNE			0.0	0.0		1.9	
8	24.2	26.2	22.6	2.5	NE	3	E			0.0	0.0		6.4	
9	22.8	25.8	20.7	1.9	E	3	NNE			0.0	0.0		8.5	
10	24.6	28.7	20.2	1.6	ESE	5	WSW			0.0	0.0		10.1	
前半旬	25.0	27.5	22.6	1.2	ESE					62.0			11.3	
後半旬	24.7	27.7	22.2	1.7	NNE					0.0			34.3	
旬	24.9	27.6	22.4	1.5	ESE					62.0			45.6	
平年差/比	+0.3	+0.3	+0.2							85			91	

観測所名	福井										10℃以上積算気温			248
	気温(℃)			風向・風速(m/s)						降水量(mm)			日照 (h)	
	平均	最高	最低	平均	最多	最大	風向	瞬間	風向	日計	1時間	10分		
1	26.8	31.8	22.9	2.2	SSW	6.4	NW	8.5	NNW	0.0	0.0	0.0	5.7	
2	25.8	31.7	22.9	2.1	S	4.8	SE	7.5	SE	16.5	8.5	5.5	3.5	
3	23.5	24.7	22.1	2.8	N	5.5	NNW	9.7	NNW	53.5	14.0	6.0	0.0	
4	24.0	26.7	21.6	2.3	NNW	4.2	NNW	7.3	N	0.0	0.0	0.0	0.9	
5	25.3	29.4	22.1	1.7	S	5.3	ESE	7.2	ESE	0.0	0.0	0.0	1.0	
6	26.8	32.1	22.5	2.3	NNW	5.9	N	9.1	NW	0.0	0.0	0.0	7.2	
7	25.6	30.0	22.8	2.9	NNW	5.8	NNW	10.0	WNW	0.0	0.0	0.0	4.9	
8	24.5	28.5	20.0	4.3	NNW	7.6	N	12.3	N	7.5	6.5	3.0	8.3	
9	21.9	27.3	16.6	3.0	SSE	6.9	NNW	11.1	NW	0.0	0.0	0.0	11.4	
10	24.2	31.2	18.2	2.4	SSW	5.4	NNW	8.1	NNW	0.0	0.0	0.0	11.1	
前半旬	25.1	28.9	22.3	2.2	SSW					70.0			11.1	
後半旬	24.6	29.8	20.0	3.0	NNW					7.5			42.9	
旬	24.8	29.3	21.2	2.6	NNW					77.5			54.0	
平年差/比	+0.4	+0.7	+0.3							126			101	

地域気象観測旬報

2008年9月1日～10日 福井県 (57)

(2/3)

観測所名	勝山										10℃以上積算気温			236
日付	気温(℃)			風向・風速(m/s)						降水量(mm)			日照(h)	
	平均	最高	最低	平均	最多	最大	風向	瞬間	風向	日計	1時間	10分		
1	25.6	31.4	21.3	2.2	E	5	S			0.0	0.0		5.4	
2	24.7	29.4	21.9	2.3	SSE	7	SSE			9.5	3.0		0.6	
3	22.7	24.6	20.9	1.5	N	4	N			12.0	3.5		0.0	
4	22.6	26.0	20.3	0.8	E	3	SE			0.0	0.0		0.0	
5	23.7	27.2	19.9	1.0	SE	4	SE			0.5	0.5		0.2	
6	25.9	31.3	21.6	2.1	E	5	WNW			0.0	0.0		8.9	
7	24.2	28.3	21.0	2.5	E	6	WNW			0.0	0.0		3.8	
8	22.9	28.1	17.1	3.6	NNW	8	NW			0.0	0.0		8.1	
9	20.4	27.0	13.5	2.1	E	5	WNW			0.0	0.0		10.5	
10	23.2	29.9	17.2	2.3	E	6	NW			0.0	0.0		10.5	
前半旬	23.9	27.7	20.9	1.6	E					22.0			6.2	
後半旬	23.3	28.9	18.1	2.5	E					0.0			41.8	
旬	23.6	28.3	19.5	2.0	E					22.0			48.0	
平年差/比	//	//	//							//			//	

観測所名	大野										10℃以上積算気温			239
日付	気温(℃)			風向・風速(m/s)						降水量(mm)			日照(h)	
	平均	最高	最低	平均	最多	最大	風向	瞬間	風向	日計	1時間	10分		
1	26.5	31.6	21.2	1.6	S	3.8	SSE	6.7	SSE	0.0	0.0	0.0	4.7	
2	25.1	29.4	22.7	1.4	SE	4.3	SE	8.2	ESE	17.5	7.5	2.5	1.0	
3	23.1	25.6	21.8	0.9	SE	3	W	7.2	WSW	35.5	12.5	5.5	0.2	
4	23.0	26.1	20.9	0.9	NNW	2.2	ESE	3.8	SW	0.5	0.5	0.5	0.2	
5	24.1	27.5	21.1	1.2	S	3.4	SSE	6.0	SSE	0.5	0.5	0.5	0.2	
6	25.9	31.5	21.2	1.0	WNW	2.9	NW	5.9	NW	0.0	0.0	0.0	7.3	
7	24.4	28.7	21.2	1.2	W	3.4	W	7.5	WSW	0.0	0.0	0.0	3.7	
8	23.5	28.3	17.4	1.4	WNW	3.4	NW	8.5	WSW	0.0	0.0	0.0	8.6	
9	20.2	27.2	13.4	0.9	WNW	2.6	WSW	5.6	W	0.0	0.0	0.0	11.5	
10	23.5	30.4	17.0	1.2	WNW	3.9	SE	7.2	SSE	0.0	0.0	0.0	11.3	
前半旬	24.4	28.0	21.5	1.2	S					54.0			6.3	
後半旬	23.5	29.2	18.0	1.1	WNW					0.0			42.4	
旬	23.9	28.6	19.8	1.2	WNW					54.0			48.7	
平年差/比	+0.4	+0.4	+0.3							76			98	

観測所名	今庄										10℃以上積算気温			227
日付	気温(℃)			風向・風速(m/s)						降水量(mm)			日照(h)	
	平均	最高	最低	平均	最多	最大	風向	瞬間	風向	日計	1時間	10分		
1	24.6	31.6	20.2	1.2	SSW	2.5	SW	5.8	SSW	0.0	0.0	0.0	4.8	
2	23.8	30.0	19.9	1.1	SSE	3.2	N	4.7	N	4.0	2.0	2.0	1.9	
3	22.4	23.3	20.6	1.9	NNE	4.6	NNE	7.9	NNE	76.5	25.0	8.5	0.0	
4	22.1	24.8	20.1	0.9	NNE	2.5	N	4.3	NNE	4.0	4.0	3.5	0.1	
5	23.1	28.0	20.3	1.1	S	2.6	SSW	6.8	SW	3.5	3.0	1.5	0.6	
6	24.8	31.3	20.1	1.3	S	3.6	NNE	7.0	NNE	0.0	0.0	0.0	6.2	
7	23.1	27.9	20.3	1.3	SSW	4.7	NNE	7.0	NNE	1.0	0.5	0.5	2.4	
8	22.2	26.4	16.3	2.7	NNE	6.2	NNE	10.7	NNE	2.5	2.5	1.5	6.0	
9	19.6	26.0	14.6	1.5	SSW	3.9	NNE	6.9	NNE	0.0	0.0	0.0	8.5	
10	21.6	30.4	14.9	1.5	SSW	3.2	S	5.9	SSW	0.0	0.0	0.0	8.8	
前半旬	23.2	27.5	20.2	1.2	NNE					88.0			7.4	
後半旬	22.3	28.4	17.2	1.7	SSW					3.5			31.9	
旬	22.7	28.0	18.7	1.5	NNE					91.5			39.3	
平年差/比	0.0	+0.1	0.0							151			98	

観測所名	敦賀										10℃以上積算気温			258
日付	気温(℃)			風向・風速(m/s)						降水量(mm)			日照(h)	
	平均	最高	最低	平均	最多	最大	風向	瞬間	風向	日計	1時間	10分		
1	28.3	33.1	23.5	3.7	SSE	6.5	SSE	9.9	SSE	0.0	0.0	0.0	7.8	
2	27.3	30.4	25.6	3.1	SSE	5.6	SSE	9.8	SE	4.5	4.0	2.0	3.4	
3	24.1	26.2	22.8	3.0	NNW	7.5	W	10.4	W	16.5	6.0	2.0	0.0	
4	24.2	27.7	22.3	2.6	NNW	5.7	NNW	8.5	N	0.0	0.0	0.0	0.4	
5	25.9	29.8	21.4	3.3	SSE	7.4	SSE	10.8	SSE	0.0	0.0	0.0	2.3	
6	28.0	33.5	24.6	3.2	SSE	6.3	NNE	9.4	SE	0.0	0.0	0.0	8.1	
7	25.5	28.5	23.2	2.7	NW	6.5	N	9.3	N	4.0	3.5	2.5	3.2	
8	25.8	29.2	23.3	5.5	NNW	9	NNW	12.1	NNW	0.0	0.0	0.0	8.4	
9	23.3	27.6	19.0	3.5	NNW	6.8	NNW	9.3	NNW	0.0	0.0	0.0	10.3	
10	25.8	32.0	19.3	3.2	SSE	8.4	SSE	11.7	SSE	0.0	0.0	0.0	11.5	
前半旬	26.0	29.4	23.1	3.1	SSE					21.0			13.9	
後半旬	25.7	30.2	21.9	3.6	SSE					4.0			41.5	
旬	25.8	29.8	22.5	3.4	SSE					25.0			55.4	
平年差/比	+0.9	+1.4	+0.9							47			108	

地域気象観測旬報

2008年9月1日～10日 福井県 (57)

(3/3)

観測所名	美浜										10℃以上積算気温			249
	気温(℃)			風向・風速(m/s)				降水量(mm)			日照 (h)			
	平均	最高	最低	平均	最多	最大	風向	瞬間	風向	日計		1時間	10分	
1	27.6	32.7	22.5	1.3	ESE	3	SE			0.0	0.0		7.5	
2	26.8	31.0	24.4	1.0	S	3	ENE			17.0	16.0		2.1	
3	23.7	24.9	22.6	1.3	NNW	4	N			147.5	52.0		0.0	
4	23.6	26.4	21.5	1.3	SW	3	SW			1.0	1.0		0.8	
5	25.4	28.9	21.4	1.3	E	4	SSE			1.5	1.0		2.0	
6	26.6	32.1	22.6	1.0	SW	3	ESE			0.0	0.0		7.2	
7	24.8	28.7	22.4	1.0	NNW	3	SW			28.5	24.0		2.8	
8	24.6	27.3	20.3	2.5	NNW	5	NNE			10.0	10.0		6.3	
9	21.7	26.5	16.4	1.0	NNW	3	N			0.0	0.0		10.1	
10	24.4	31.7	18.4	0.8	ESE	3	ESE			0.0	0.0		10.7	
前半旬	25.4	28.8	22.5	1.2	SW					167.0			12.4	
後半旬	24.4	29.3	20.0	1.3	NNW					38.5			37.1	
旬	24.9	29.0	21.3	1.3	NNW					205.5			49.5	
平年差/比	+0.6	+1.1	+0.4							367			106	

観測所名	小浜										10℃以上積算気温			247
	気温(℃)			風向・風速(m/s)				降水量(mm)			日照 (h)			
	平均	最高	最低	平均	最多	最大	風向	瞬間	風向	日計		1時間	10分	
1	27.6	33.8	21.8	3.6	ESE	7.2	E	10.7	ENE	0.0	0.0	0.0	8.6	
2	26.9	32.8	22.7	3.5	E	6.1	ESE	8.9	E	0.5	0.5	0.5	3.1	
3	23.6	25.4	21.7	2.8	NNW	7.7	N	12.0	NNW	37.0	7.5	6.0	0.0	
4	22.9	25.2	21.6	2.0	SW	5.2	NNW	8.8	NNW	6.0	1.5	1.0	0.0	
5	25.6	30.4	21.1	3.9	ESE	7.6	E	12.1	ESE	0.5	0.5	0.5	4.1	
6	25.9	32.7	22.3	2.4	NW	6.1	E	8.5	E	0.0	0.0	0.0	7.3	
7	24.3	28.5	21.8	2.1	WNW	5.5	N	9.9	NW	6.0	5.0	4.5	2.3	
8	24.2	27.2	19.0	4.6	NNW	7.9	N	12.0	N	1.5	1.5	1.0	4.7	
9	22.1	26.1	18.0	2.7	NNW	5.5	NNW	9.0	NNW	0.0	0.0	0.0	8.2	
10	24.3	32.5	16.5	2.7	E	6.4	E	9.4	E	0.0	0.0	0.0	11.0	
前半旬	25.3	29.5	21.8	3.2	ESE					44.0			15.8	
後半旬	24.2	29.4	19.5	2.9	NNW					7.5			33.5	
旬	24.7	29.5	20.7	3.0	E					51.5			49.3	
平年差/比	+0.5	+1.0	+0.2							85			104	

統計値の種類

- 正常値 完全・・・統計値を求める対象となる資料が全てある値
-)”を含む値 準完全・・・統計値を求める対象となる資料の一部が欠けている場合
-]”を含む値 資料不足・・・統計値を求める対象となる資料が足りない値
- ”X”の値 資料なし・・・統計値を求める対象となる資料が参考値もしくは欠測により全くない場合
- ”//”の値 観測機器移転等のため平年値を求めていないもの。
- 空欄 観測を行っていないもの。
- ”_”の値 旬の極値につける。

地域雨量観測旬報

2008年9月1日～10日 福井県 (57)

(1/1)

観測所名 日付	美山			武生			板垣			九頭竜			大飯			
	降水量(mm)			降水量(mm)			降水量(mm)			降水量(mm)			降水量(mm)			
	日計	平年比	最大1時間	最大10分間	日計	平年比	最大1時間	最大10分間	日計	平年比	最大1時間	最大10分間	日計	平年比	最大1時間	最大10分間
1	0.0		0.0		0.0		0.0		0.0		0.0		0.0		0.0	
2	8.0		2.5		7.5		3.0		12.0		9.0		9.5		23.0	
3	31.0		11.5		123.5		39.0		87.5		25.0		14.0		44.5	
4	0.0		0.0		0.0		0.0		0.5		0.5		2.5		7.5	
5	0.5		0.5		0.0		0.0		1.5		1.0		1.0		0.0	
半旬計/最大	39.5	136	11.5		131.0	//	39.0		101.5	344	25.0		27.0	64	6.0	
6	0.0		0.0		0.0		0.0		0.0		0.0		0.0		3.5	
7	0.0		0.0		12.5		11.5		5.0		4.0		0.0		10.5	
8	1.0		1.0		8.5		8.5		2.5		2.5		0.0		7.0	
9	0.0		0.0		0.0		0.0		0.0		0.0		0.0		0.0	
10	0.0		0.0		0.0		0.0		0.0		0.0		0.0		0.0	
半旬計/最大	1.0	3	1.0		21.0	//	11.5		7.5	21	4.0		0.0	0	0.0	
旬計	40.5	63			152.0	//			109.0	170			27.0	32		
旬最大	31.0		11.5		123.5		39.0		87.5		25.0		14.0		44.5	
起日	3		3		3		3		3		3		3		3	

統計値の種類

正常値	完全・・・統計値を求める対象となる資料が全てある値
”)”を含む値	準完全・・・統計値を求める対象となる資料の一部が欠けている場合
”]”を含む値	資料不足・・・統計値を求める対象となる資料が足りない値
”X”の値	資料なし・・・統計値を求める対象となる資料が参考値もしくは欠測により全くない場合
”//”の値	観測機器移転等のため平年値を求めていないもの。
空欄	観測を行っていないもの。
”_”の値	旬の極値につける。