

福井県農業気象速報

平成20年5月 中旬

第 2 8 卷 1 4 号
 福 井 県
 福 井 地 方 気 象 台
 平 成 2 0 年 5 月 2 1 日

1. 気象概況

この期間、旬の始めから中頃にかけて北からの冷たい高気圧や寒気を伴った低気圧の影響により、気温が平年より低く推移しました。また、19日には前線を伴った低気圧が日本海を北東進した影響で、アメダス大野で日最大風速9.2m/s(ESE)を観測、5月としての極値第1位となりました。平均気温は、福井、敦賀、全てのアメダス地点で平年より低くなりました。降水量は、福井、敦賀共に平年並、アメダス地点では、三国、越廼、美山、大野、九頭竜で平年並、その他の地点で平年より少なくなりました。日照時間は、福井、敦賀共に平年より多く、アメダス地点では、大野で平年より多く、その他の地点で平年よりかなり多くなりました。

- 11日：八丈島の南海上を前線を伴った低気圧が東進し、次第に日本海の高気圧覆われ、晴時々曇一時雨。
- 12日：日本海に中心を持つ高気圧に覆われ、晴一時曇。
- 13日：日本の東にある高気圧覆われるが、上空に寒気を伴った気圧の谷が接近し、晴一時曇。
- 14日：日本海中部を上空に寒気を伴った低気圧が東北東進し、曇一時雨。
- 15日：九州付近に中心を持つ高気圧に覆われ、晴。
- 16日：日本の東に中心を持つ高気圧覆われ、晴後一時曇。
- 17日：朝鮮半島付近にある高気圧に覆われ、晴後一時薄曇。
- 18日：千島近海の高気圧が日本付近に張り出し、晴。
- 19日：日本海を前線を伴った低気圧が北東進し、曇後時々雨。
- 20日：次第に東シナ海に中心を持つ高気圧に覆われ、曇時々晴一時雨。

2. 天気概況（福井地方気象台）

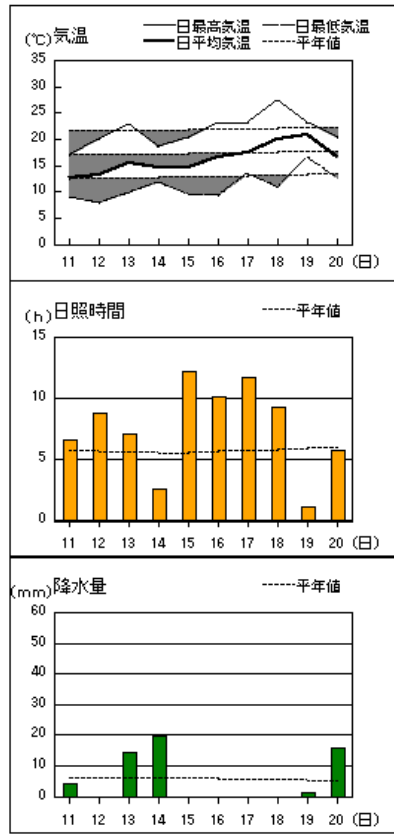
日	06時～18時	18時～翌日06時
11日	晴時々曇一時雨	晴後一時曇
12日	晴一時曇	薄曇一時晴
13日	晴一時曇	雨
14日	曇一時雨	曇後晴
15日	晴	晴
16日	晴後一時曇	曇一時雨
17日	晴後一時薄曇	晴時々薄曇
18日	晴	薄曇
19日	曇後時々雨	雨
20日	曇時々晴一時雨	快晴

3. 平年・昨年との比較（気象官署）

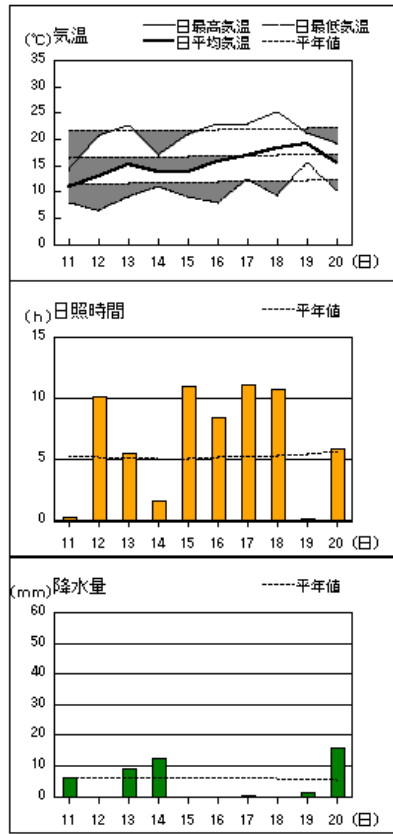
期間		福 井			敦 賀		
		平均気温 (°C)	降水量 (mm)	日照時間 (時間)	平均気温 (°C)	降水量 (mm)	日照時間 (時間)
5月11日 ～ 5月20日	本 年	16.2	55.5	74.7	16.2	41.5	72.6
	平 年	17.4	55.5	58.1	17.4	63.0	55.8
	平年差・比	-1.2	100%	129%	-1.2	66%	130%
	階級区分	低い	平年並	多い	低い	平年並	多い
5月下旬	平 年	18.8	43.6	72.6	18.8	38.2	69.9

アメダス 気象経過図：2008年5月11日-2008年5月20日

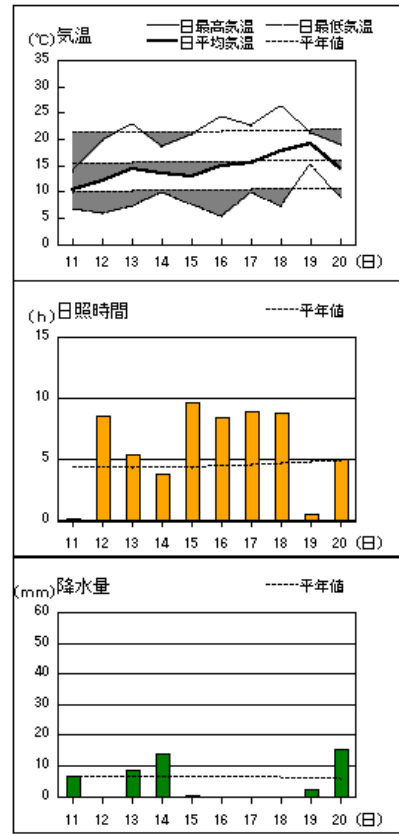
福井



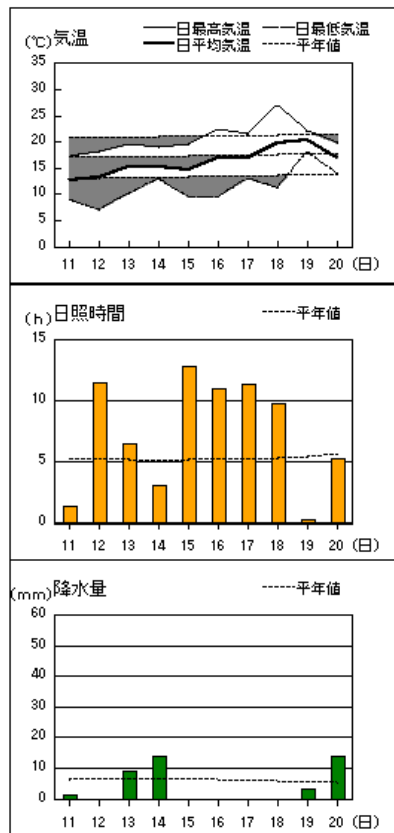
大野



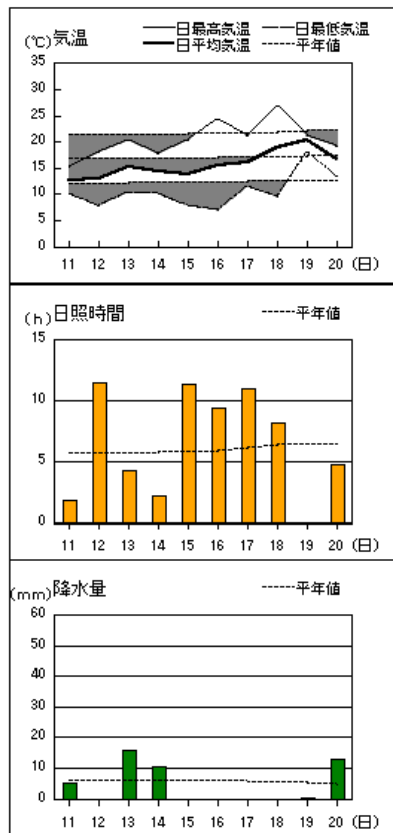
今庄



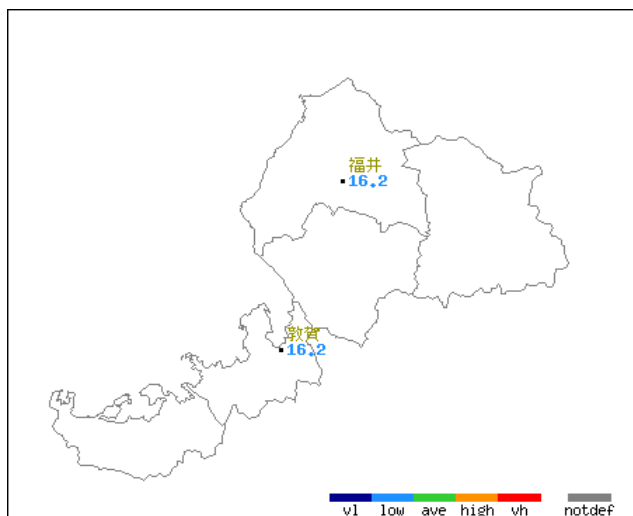
敦賀



小浜

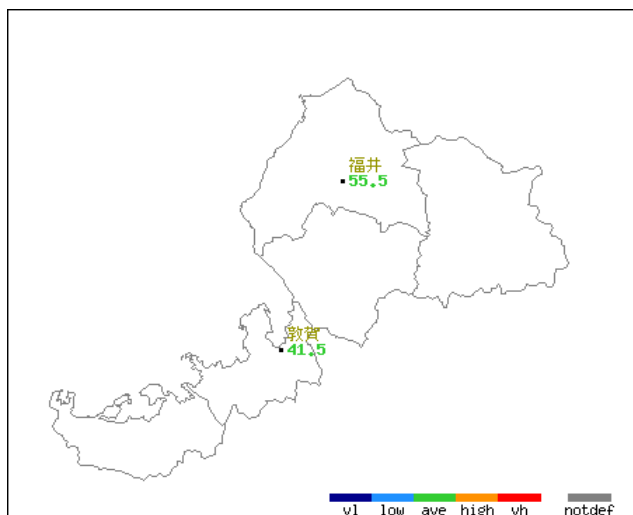


平均気温・降水量・日照時間分布図(気象官署) 2008年(平成20年)5月中旬 福井県



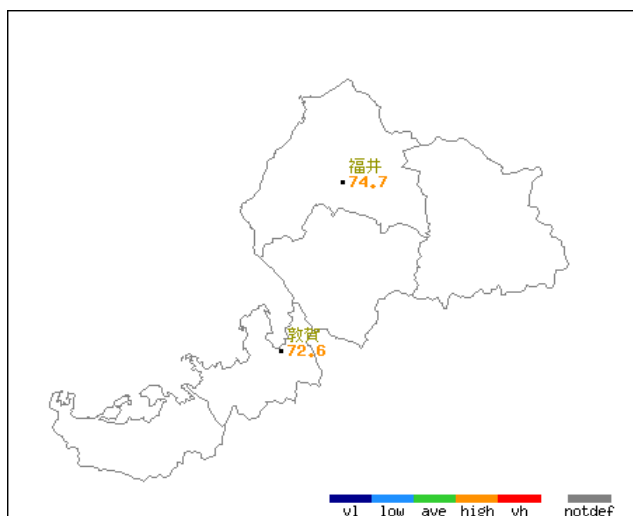
地上観測旬別値 2008年5月中旬 平均気温(°C)

地点名	実況値	平年値	平年差
福井	16.2	17.4	-1.2
敦賀	16.2	17.4	-1.2



地上観測旬別値 2008年5月中旬 降水量(mm)

地点名	実況値	平年値	平年比(%)
福井	55.5	55.5	100
敦賀	41.5	63.0	66



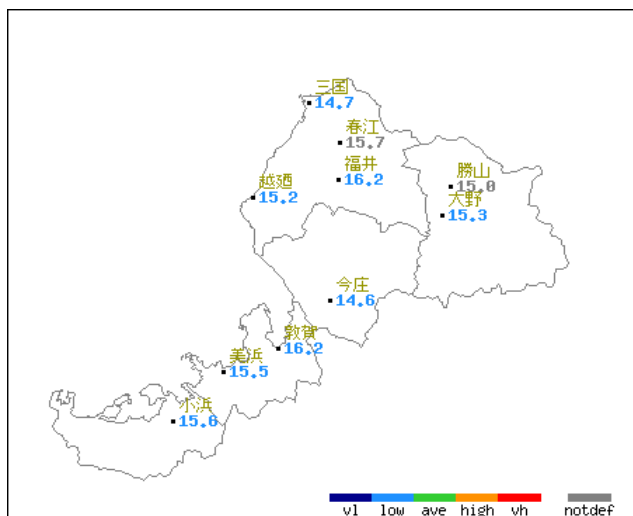
地上観測旬別値 2008年5月中旬 日照時間(h)

地点名	実況値	平年値	平年比(%)
福井	74.7	58.1	129
敦賀	72.6	55.8	130

■凡例

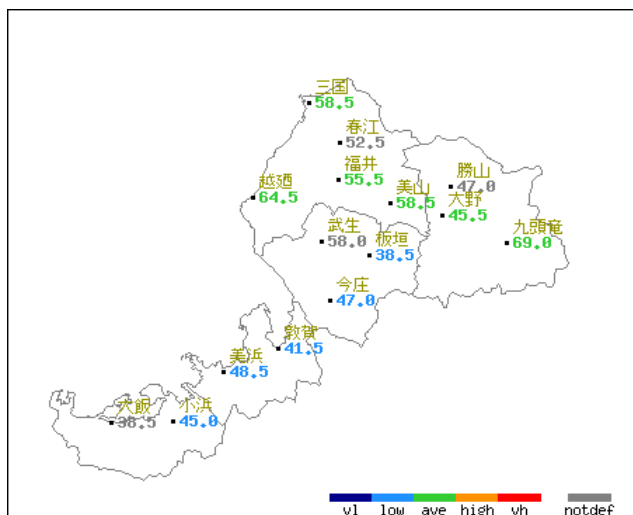
D	D)	D]	X	//
完全値	準完全値	資料不足値	資料なし	平年値なし

平均気温・降水量・日照時間分布図(アメダス) 2008年(平成20年)5月中旬 福井県



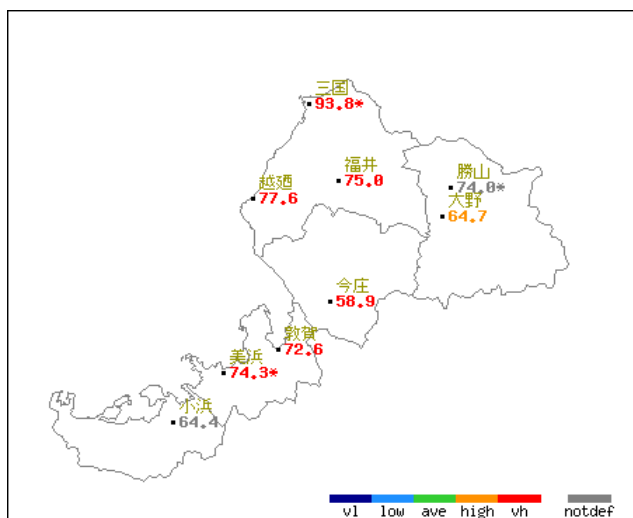
アメダス旬別値 2008年5月中旬 平均気温(°C)

地点名	実況値	平年値	平年差
三国	14.7	15.9	-1.2
春江	15.7	//	//
越廼	15.2	17.0	-1.8
福井	16.2	17.3	-1.1
勝山	15.0	//	//
大野	15.3	16.7	-1.4
今庄	14.6	15.8	-1.2
敦賀	16.2	17.3	-1.1
美浜	15.5	16.7	-1.2
小浜	15.6	16.9	-1.3



アメダス旬別値 2008年5月中旬 降水量(mm)

地点名	実況値	平年値	平年比(%)
三国	58.5	64.1	91
春江	52.5	//	//
越廼	64.5	70.4	92
福井	55.5	64.1	87
美山	58.5	65.1	90
勝山	47.0	//	//
武生	58.0	//	//
大野	45.5	69.8	65
板垣	38.5	68.9	56
九頭竜	69.0	90.6	76
今庄	47.0	75.4	62
敦賀	41.5	73.4	57
美浜	48.5	70.5	69
大飯	38.5	//	//
小浜	45.0	70.0	64



アメダス旬別値 2008年5月中旬 日照時間(h)

地点名	実況値	換算値	平年値	平年比(%)
三国	93.6	93.8*	47.7	175
越廼	77.6	77.6	49.8	156
福井	75.0	75.0	50.9	147
勝山	64.5	74.0*	//	//
大野	64.7	64.7	47.7	136
今庄	58.9	58.9	39.9	148
敦賀	72.6	72.6	47.0	154
美浜	64.8	74.3*	39.6	164
小浜	64.4	64.4	53.6	120

※数値の右に*印を付けた地点では、測器による値の違いを補正するための換算を行っている。(補正期間:4月~9月)

凡例

D	D)	D]	X	//
完全値	準完全値	資料不足値	資料なし	平年値なし

地域気象観測旬報

2008年5月11日～20日 福井県 (57)
(1/3)

観測所名	三国									10℃以上積算気温			147
日付	気温(℃)			風向・風速(m/s)					降水量(mm)			日照 (h)	
	平均	最高	最低	平均	最多	最大	風向	瞬間	風向	日計	1時間		10分
11	11.6	15.1	8.9	3.8	NE	6	NE			3.5	1.0		5.9
12	12.2	16.3	7.6	3.3	NE	6	NE			0.0	0.0		11.5
13	13.5	16.7	8.8	1.4	SSE	4	WNW			15.0	5.5		7.2
14	13.5	17.3	10.4	1.5	WSW	3	WNW			23.0	8.0		5.9
15	13.1	17.4	8.8	1.5	SE	3	ENE			0.0	0.0		11.6
16	14.5	19.5	9.2	1.7	NE	4	NE			0.0	0.0		10.6
17	15.4	19.1	12.4	1.3	W	3	NW			0.0	0.0		11.7
18	17.7	24.1	10.6	2.3	SSE	6	SSE			0.0	0.0		10.0
19	20.0	23.3	16.0	4.8	SSE	8	SSE			0.5	0.5		1.6
20	15.1	17.9	11.7	1.5	W	5	WNW			16.5	4.0		7.6
前半旬	12.8	16.6	8.9	2.3	NE					41.5			42.1
後半旬	16.5	20.8	12.0	2.3	SSE					17.0			41.5
旬	14.7	18.7	10.4	2.3	NE					58.5			83.6
平年差/比	-1.2	-0.8	-2.0							91			175

観測所名	春江									10℃以上積算気温			157
日付	気温(℃)			風向・風速(m/s)					降水量(mm)			日照 (h)	
	平均	最高	最低	平均	最多	最大	風向	瞬間	風向	日計	1時間		10分
11	11.9	16.4	7.8	6.1	N	10	N			2.5	1.0		
12	12.6	19.0	5.6	2.7	NNW	7	N			0.0	0.0		
13	14.6	18.9	8.7	2.5	SSW	6	NW			11.0	3.5		
14	14.3	18.2	10.9	2.6	WNW	7	WNW			20.5	8.0		
15	13.9	18.9	9.1	2.7	SE	5	NW			0.0	0.0		
16	16.2	22.4	9.4	2.9	NNW	5	NNW			0.0	0.0		
17	16.7	21.2	12.6	3.0	NW	6	NNW			0.0	0.0		
18	19.7	27.2	10.8	4.0	SSE	8	SSE			0.0	0.0		
19	20.8	23.9	16.6	8.0	SSE	14	SSE			1.0	0.5		
20	16.0	19.3	11.8	2.9	WNW	7	W			17.5	8.0		
前半旬	13.5	18.3	8.4	3.3	N					34.0			
後半旬	17.9	22.8	12.2	4.2	SSE					18.5			
旬	15.7	20.5	10.3	3.7	SSE					52.5			
平年差/比	//	//	//							//			

観測所名	越廼									10℃以上積算気温			152
日付	気温(℃)			風向・風速(m/s)					降水量(mm)			日照 (h)	
	平均	最高	最低	平均	最多	最大	風向	瞬間	風向	日計	1時間		10分
11	11.6	14.8	8.8	2.7	ENE	5	N			3.5	1.0		6.8
12	12.1	16.6	7.3	1.3	SE	3	NNE			0.0	0.0		10.4
13	14.0	18.0	9.4	1.5	SE	5	WSW			19.0	5.0		6.7
14	13.8	17.8	11.1	1.6	W	4	W			21.0	7.0		3.8
15	14.1	18.1	10.2	1.5	SE	3	W			0.0	0.0		11.9
16	15.6	19.2	11.8	1.3	N	2	SSW			0.0	0.0		9.1
17	16.1	20.3	12.8	1.3	SSE	3	W			0.0	0.0		11.2
18	18.9	27.6	11.9	1.3	SE	3	W			0.0	0.0		9.8
19	20.4	22.8	16.8	2.4	WSW	4	W			3.5	1.5		0.8
20	15.8	19.7	12.7	1.7	SE	4	WSW			17.5	4.5		7.1
前半旬	13.1	17.1	9.4	1.7	SE					43.5			39.6
後半旬	17.4	21.9	13.2	1.6	SE					21.0			38.0
旬	15.2	19.5	11.3	1.7	SE					64.5			77.6
平年差/比	-1.8	-0.9	-2.4							92			156

観測所名	福井									10℃以上積算気温			162
日付	気温(℃)			風向・風速(m/s)					降水量(mm)			日照 (h)	
	平均	最高	最低	平均	最多	最大	風向	瞬間	風向	日計	1時間		10分
11	12.6	16.9	8.9	4.8	NNW	8.6	NNW	14.7	NNW	4.0	1.0	0.5	6.6
12	13.3	20.1	7.8	2.5	NW	6.8	NNW	10.6	NNW	0.0	0.0	0.0	8.8
13	15.6	23.0	9.9	2.2	SSE	6.4	N	9.2	N	14.5	4.0	1.0	7.1
14	14.7	18.6	11.7	2.2	W	5.7	W	10.1	WNW	19.5	8.5	4.0	2.6
15	14.6	20.2	9.6	2.4	S	5.6	NNW	9.8	NW	0.0	0.0	0.0	12.1
16	16.7	23.1	9.2	2.5	SSW	6.5	NNW	10.6	NW	0.0	0.0	0.0	10.1
17	17.4	23.2	13.6	2.9	SSE	6.8	NNW	10.5	NW	0.0	0.0	0.0	11.7
18	19.9	27.3	11.0	4.2	SSE	9.5	SSE	14.6	SSE	0.0	0.0	0.0	9.2
19	20.9	23.1	16.6	7.6	SSE	13.3	SSE	24.5	SE	1.5	1.0	0.5	1.1
20	16.7	20.3	12.7	2.0	WNW	5.7	NNE	8.4	N	16.0	6.5	2.0	5.7
前半旬	14.2	19.8	9.6	2.8	NNW					38.0			37.2
後半旬	18.3	23.4	12.6	3.8	SSE					17.5			37.8
旬	16.2	21.6	11.1	3.3	SSE					55.5			75.0
平年差/比	-1.1	-0.1	-1.9							87			147

地域気象観測旬報

2008年5月11日～20日 福井県 (57)
(2/3)

観測所名	勝山									10℃以上積算気温			150	
	気温(℃)			風向・風速(m/s)						降水量(mm)				日照 (h)
	平均	最高	最低	平均	最多	最大	風向	瞬間	風向	日計	1時間	10分		
11	10.6	13.6	7.7	1.7	NNW	4	WNW			5.0	1.0		0.3	
12	12.6	19.7	5.0	1.6	NW	5	NW			0.0	0.0		11.0	
13	14.7	22.2	8.2	1.5	ENE	7	WNW			16.5	5.0		5.4	
14	13.2	16.3	9.7	2.5	NW	8	WNW			13.0	7.0		1.2	
15	13.1	19.6	7.0	2.8	E	6	WNW			0.0	0.0		12.0	
16	15.8	22.6	7.7	2.8	E	7	WNW			0.0	0.0		10.0	
17	16.5	22.0	12.1	3.1	E	8	WNW			1.0	1.0		9.6	
18	18.5	24.9	9.6	4.0	E	8	SE			0.0	0.0		9.1	
19	19.8	21.2	17.1	7.5	SE	12	SE			0.0	0.0		0.1	
20	15.3	18.8	9.8	3.7	WNW	9	NW			11.5	4.0		5.8	
前半旬	12.8	18.3	7.5	2.0	NW					34.5			29.9	
後半旬	17.2	21.9	11.3	4.2	SE					12.5			34.6	
旬	15.0	20.1	9.4	3.1	E					47.0			64.5	
平年差/比	//	//	//							//			//	

観測所名	大野									10℃以上積算気温			153	
	気温(℃)			風向・風速(m/s)						降水量(mm)				日照 (h)
	平均	最高	最低	平均	最多	最大	風向	瞬間	風向	日計	1時間	10分		
11	10.9	14.1	8.0	1.0	WNW	2.4	NNW	5.2	NNW	6.0	1.5	0.5	0.3	
12	12.9	20.5	6.4	1.3	WNW	3.6	WNW	7.3	NW	0.0	0.0	0.0	10.1	
13	15.2	22.6	9.1	1.2	WNW	3.5	ESE	6.2	NW	9.0	2.5	1.0	5.5	
14	13.9	17.0	10.9	1.6	WNW	4.4	S	8	S	12.5	5.5	2.0	1.6	
15	13.9	20.8	9.1	1.4	NW	3.6	NW	7.2	NW	0.0	0.0	0.0	10.9	
16	15.8	23.0	7.8	1.2	WNW	3	W	5.5	NW	0.0	0.0	0.0	8.4	
17	16.9	22.9	12.3	1.6	WNW	4.8	W	8.3	W	0.5	0.5	0.5	11.1	
18	18.2	25.0	9.4	2.5	SSE	6.1	SSE	11.6	ESE	0.0	0.0	0.0	10.7	
19	19.3	21.1	15.6	4.4	ESE	9.2	ESE	15.6	E	1.5	1.5	0.5	0.2	
20	15.6	19.2	10.5	1.7	NW	4.3	W	10	NNW	16.0	4.5	1.5	5.9	
前半旬	13.4	19.0	8.7	1.3	WNW					27.5			28.4	
後半旬	17.2	22.2	11.1	2.3	WNW					18.0			36.3	
旬	15.3	20.6	9.9	1.8	WNW					45.5			64.7	
平年差/比	-1.4	-1.1	-2.0							65			136	

観測所名	今庄									10℃以上積算気温			146	
	気温(℃)			風向・風速(m/s)						降水量(mm)				日照 (h)
	平均	最高	最低	平均	最多	最大	風向	瞬間	風向	日計	1時間	10分		
11	10.3	13.7	6.8	1.9	NNE	5.1	N	8.7	N	6.5	1.5	0.5	0.1	
12	12.0	19.7	5.9	1.9	N	4.6	NNE	6.9	NNE	0.0	0.0	0.0	8.5	
13	14.5	23.0	7.2	1.5	S	3.6	SSW	7.3	SSW	8.5	2.5	1.0	5.4	
14	13.6	18.5	9.9	1.4	S	4.1	SSW	8.1	SSW	14.0	7.0	2.5	3.8	
15	12.9	20.8	7.6	1.6	SSE	3.3	NNE	5.7	NNE	0.5	0.5	0.5	9.6	
16	15.0	24.4	5.3	1.7	SSW	3.7	SSW	8	SSW	0.0	0.0	0.0	8.4	
17	15.6	22.5	9.8	1.7	S	4.5	S	8.2	SSW	0.0	0.0	0.0	8.9	
18	17.9	26.4	7.3	2.4	S	4.5	SSW	10.1	S	0.0	0.0	0.0	8.7	
19	19.3	21.2	15.2	2.8	S	5.7	SSW	13.4	SSE	2.0	1.0	0.5	0.5	
20	14.5	18.9	8.9	1.4	SW	3.7	S	8.7	SSW	15.5	5.5	2.5	5.0	
前半旬	12.7	19.1	7.5	1.7	S					29.5			27.4	
後半旬	16.5	22.7	9.3	2.0	S					17.5			31.5	
旬	14.6	20.9	8.4	1.8	S					47.0			58.9	
平年差/比	-1.2	-0.5	-2.1							62			148	

観測所名	敦賀									10℃以上積算気温			162	
	気温(℃)			風向・風速(m/s)						降水量(mm)				日照 (h)
	平均	最高	最低	平均	最多	最大	風向	瞬間	風向	日計	1時間	10分		
11	12.6	17.2	9.1	4.1	NNW	7.6	NNW	11.2	NW	1.5	1.0	0.5	1.3	
12	13.3	18.1	6.9	2.7	N	6.9	NNE	8.6	NNE	0.0	0.0	0.0	11.4	
13	15.2	19.6	10.1	2.9	N	7.6	N	10.4	SSE	9.0	2.5	1.0	6.4	
14	15.1	19.0	13.1	3.2	N	6.8	NNE	9.6	WSW	14.0	6.0	4.0	3.1	
15	14.7	19.6	9.5	2.8	N	7	NNE	8.4	NNE	0.0	0.0	0.0	12.8	
16	17.0	22.4	9.5	2.9	S	6	SSE	8.5	SE	0.0	0.0	0.0	11.0	
17	16.8	21.6	12.9	2.9	N	7	NNE	8.7	N	0.0	0.0	0.0	11.3	
18	19.8	26.9	11.2	5.6	SSE	13	SSE	21.2	SSE	0.0	0.0	0.0	9.7	
19	20.4	21.9	18.1	9.0	SSE	16.5	SSE	25.3	SSE	3.0	1.5	0.5	0.3	
20	16.8	19.8	14.1	3.9	NNW	9.3	NW	14.7	NW	14.0	4.5	1.0	5.3	
前半旬	14.2	18.7	9.7	3.1	N					24.5			35.0	
後半旬	18.2	22.5	13.2	4.9	SSE					17.0			37.6	
旬	16.2	20.6	11.5	4.0	SSE					41.5			72.6	
平年差/比	-1.1	-0.3	-1.9							57			154	

地域気象観測旬報

2008年5月11日～20日 福井県 (57)
(3/3)

観測所名	美浜									10℃以上積算気温			155
	気温(℃)			風向・風速(m/s)				降水量(mm)			日照 (h)		
	平均	最高	最低	平均	最多	最大	風向	瞬間	風向	日計		1時間	
11	12.1	15.9	8.3	1.6	NNW	3	NNW			4.0	1.0		1.3
12	12.6	16.2	6.6	1.2	SW	3	N			0.0	0.0		11.4
13	14.7	18.0	10.3	1.0	SW	3	N			16.5	4.0		4.2
14	14.5	17.2	12.6	0.8	NNW	3	N			15.0	7.5		3.1
15	13.8	18.2	9.4	1.3	N	3	N			0.0	0.0		10.8
16	15.4	19.9	8.3	0.9	N	3	N			0.0	0.0		9.1
17	15.8	20.7	12.0	1.0	N	3	N			0.0	0.0		9.7
18	19.1	26.4	10.4	1.9	SSW	4	ESE			0.0	0.0		9.0
19	20.3	21.5	18.2	2.6	SE	4	SE			0.5	0.5		0.0
20	16.4	18.7	14.7	1.2	NNW	3	E			12.5	5.0		6.2
前半旬	13.5	17.1	9.4	1.2	N					35.5			30.8
後半旬	17.4	21.4	12.7	1.5	N					13.0			34.0
旬	15.5	19.3	11.1	1.4	N					48.5			64.8
平年差/比	-1.2	-1.3	-1.6							69			164

観測所名	小浜									10℃以上積算気温			156
	気温(℃)			風向・風速(m/s)				降水量(mm)			日照 (h)		
	平均	最高	最低	平均	最多	最大	風向	瞬間	風向	日計		1時間	
11	12.6	15.3	10.1	5.0	NNW	8.3	N	13.6	NNW	5.0	2.0	1.0	1.9
12	13.1	18.0	8.0	2.8	SE	6.5	WNW	8.6	WNW	0.0	0.0	0.0	11.4
13	15.1	20.2	10.4	2.3	WNW	6.1	WNW	8.6	WNW	16.0	3.5	1.5	4.3
14	14.3	17.8	10.2	2.5	N	7	N	13.7	S	10.5	7.5	3.5	2.2
15	13.8	20.4	7.9	2.1	NNW	4.2	N	6.8	NNW	0.0	0.0	0.0	11.3
16	15.5	24.2	7.1	2.2	SE	6.7	WNW	9.3	W	0.0	0.0	0.0	9.4
17	16.1	21.2	11.6	2.7	WNW	6.2	WNW	8.1	WNW	0.0	0.0	0.0	11.0
18	19.0	26.9	9.5	4.1	SE	8.6	E	15.1	ESE	0.0	0.0	0.0	8.2
19	20.2	21.3	18.0	6.1	SE	9.7	SE	22.4	SE	0.5	0.5	0.5	0.0
20	16.6	19.3	13.6	3.6	N	7.8	WNW	12.4	NW	13.0	4.0	1.5	4.7
前半旬	13.8	18.3	9.3	2.9	NNW					31.5			31.1
後半旬	17.5	22.6	12.0	3.7	SE					13.5			33.3
旬	15.6	20.5	10.6	3.3	SE					45.0			64.4
平年差/比	-1.3	-0.9	-1.9							64			120

統計値の種類

- | | |
|---------|--|
| 正常値 | 完全・・・統計値を求める対象となる資料が全てある値 |
| ")"を含む値 | 準完全・・・統計値を求める対象となる資料の一部が欠けている場合 |
| "]"を含む値 | 資料不足・・・統計値を求める対象となる資料が足りない値 |
| "X"の値 | 資料なし・・・統計値を求める対象となる資料が参考値もしくは欠測により全くない場合 |
| "//"の値 | 観測機器移転等のため平年値を求めていないもの。 |
| 空欄 | 観測を行っていないもの。 |
| "- "の値 | 旬の極値につける。 |

地域雨量観測旬報

2008年5月11日～20日 福井県 (57)

(1/1)

観測所名 日付	美山				武生				板垣				九頭竜				大飯			
	降水量(mm)				降水量(mm)				降水量(mm)				降水量(mm)				降水量(mm)			
	日計	平年比	最大1時間	最大10分間	日計	平年比	最大1時間	最大10分間	日計	平年比	最大1時間	最大10分間	日計	平年比	最大1時間	最大10分間	日計	平年比	最大1時間	最大10分間
11	5.5		1.0		6.0		1.5		5.5		1.5		5.5		1.5		6.5		1.5	
12	0.0		0.0		0.0		0.0		0.0		0.0		0.0		0.0		0.0		0.0	
13	14.0		4.5		14.5		4.5		9.5		3.0		9.0		4.0		15.0		5.0	
14	13.0		7.0		17.5		8.0		10.0		6.0		21.0		5.0		6.5		4.0	
15	0.0		0.0		0.0		0.0		0.0		0.0		0.0		0.0		0.0		0.0	
半旬計/最大	32.5	108	7.0		38.0	//	8.0		25.0	76	6.0		35.5	85	5.0		28.0	//	5.0	
16	0.0		0.0		0.0		0.0		0.0		0.0		0.0		0.0		0.0		0.0	
17	2.0		1.5		0.5		0.5		0.5		0.5		0.0		0.0		0.0		0.0	
18	0.0		0.0		0.0		0.0		0.0		0.0		0.0		0.0		0.0		0.0	
19	2.0		1.0		3.0		2.0		0.0		0.0		9.5		2.5		0.5		0.5	
20	22.0		6.5		16.5		6.0		13.0		4.5		24.0		4.5		10.0		3.0	
半旬計/最大	26.0	92	6.5		20.0	//	6.0		13.5	44	4.5		33.5	91	4.5		10.5	//	3.0	
旬計	58.5	90			58.0	//			38.5	56			69.0	76			38.5	//		
旬最大	22.0		7.0		17.5		8.0		13.0		6.0		24.0		5.0		15.0		5.0	
起日	20		14		14		14		20		14		20		14		13		13	

統計値の種類

正常値	完全・・・統計値を求める対象となる資料が全てある値
”)”を含む値	準完全・・・統計値を求める対象となる資料の一部が欠けている場合
”]”を含む値	資料不足・・・統計値を求める対象となる資料が足りない値
”X”の値	資料なし・・・統計値を求める対象となる資料が参考値もしくは欠測により全くない場合
”//”の値	観測機器移転等のため平年値を求めていないもの。
空欄	観測を行っていないもの。
”_”の値	旬の極値につける。