

# 福井県農業気象速報

## 平成20年3月 中旬

第 2 8 卷 0 8 号  
福 井 県  
福 井 地 方 気 象 台  
平 成 2 0 年 3 月 2 1 日

### 1. 気象概況

この期間、高気圧に覆われ晴の日が多くなりましたが、14日は日本海の低気圧からのびる寒冷前線が通過し、雨となり、19日から20日にかけては日本の南を通過した低気圧の影響でまとまった雨となりました。平均気温は、福井、敦賀、アメダス全ての観測所で平年よりかなり高くなりました。降水量は、福井で平年より多く、敦賀で平年並、アメダスでは、小浜で平年よりかなり多く、美浜で平年より多く、九頭竜で平年より少なく、その他で平年並となりました。日照時間は、福井、敦賀共に平年より多く、アメダスでは、三国、越廼で平年より多く、その他で平年よりかなり多くなりました。

11日：高気圧に覆われ、晴。

12日：高気圧に覆われ、晴一時曇。

13日：三陸沖の高気圧に緩やかに覆われ、晴後薄曇。

14日：日本海西部の低気圧が北東に進み、この低気圧からのびる寒冷前線が日中通過し、雨。

15日：西から次第に高気圧に覆われ、曇後晴。

16日：本州付近は気圧の谷場となり、曇後一時晴。

17日：日本付近は高気圧に覆われ、晴。

18日：三陸沖に中心を持つ高気圧に覆われ、晴後一時薄曇。

19日：九州の南の海上から前線を伴った発達中の低気圧が東北東に進み、曇後雨。

20日：東海道沖に前線を伴った発達中の低気圧があり、曇時々雨。

### 2. 天気概況（福井地方気象台）

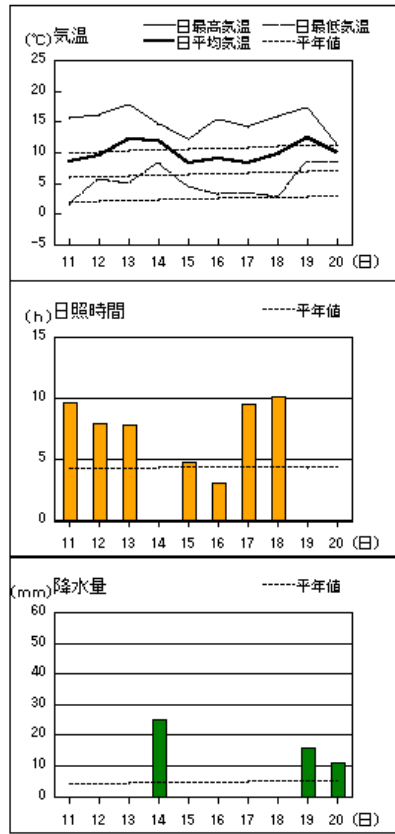
日	06時～18時	18時～翌日06時
11日	晴	曇一時晴
12日	晴一時曇	快晴
13日	晴後薄曇	曇後時々雨
14日	雨	曇一時雨
15日	曇後晴	晴後一時薄曇
16日	曇後一時晴	晴一時曇
17日	晴	快晴
18日	晴後一時薄曇	薄曇
19日	曇後雨	雨
20日	曇時々雨	曇

### 3. 平年・昨年との比較（気象官署）

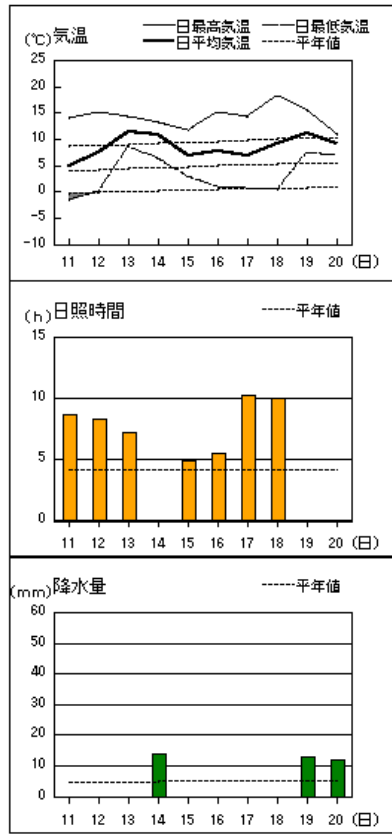
期間		福 井			敦 賀		
		平均気温 (℃)	降水量 (mm)	日照時間 (時間)	平均気温 (℃)	降水量 (mm)	日照時間 (時間)
3月11日 ～ 3月20日	本 年	10.0	52.0	52.8	10.6	48.0	51.0
	平 年	6.3	40.4	44.7	7.2	46.0	43.5
	平年差・比	3.7	129%	118%	3.4	104%	117%
	階級区分	かなり高い	多い	多い	かなり高い	平年並	多い
3月下旬	平 年	8.0	59.7	48.9	8.8	55.3	47.8

アメダス 気象経過図：2008年3月11日-2008年3月20日

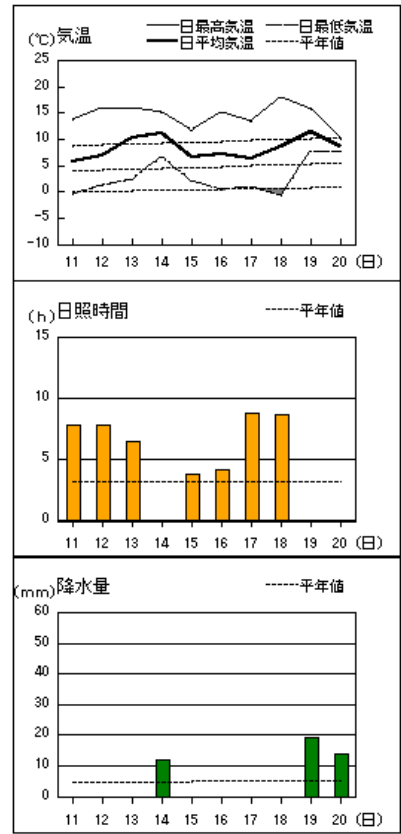
福井



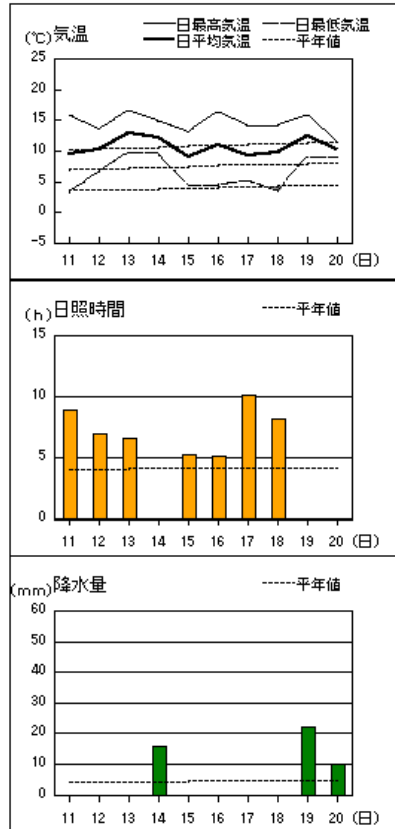
大野



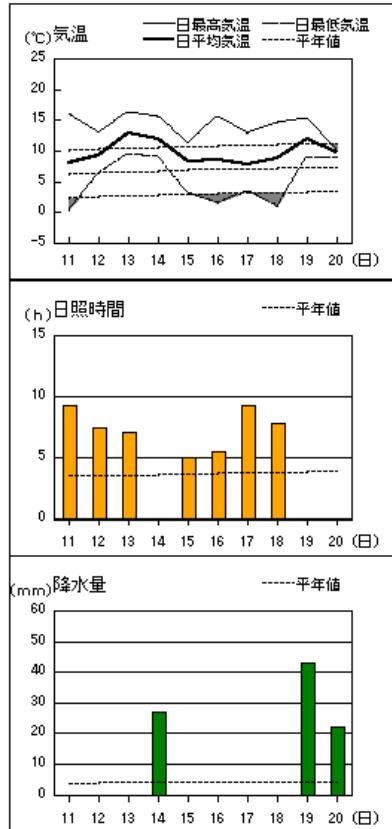
今庄



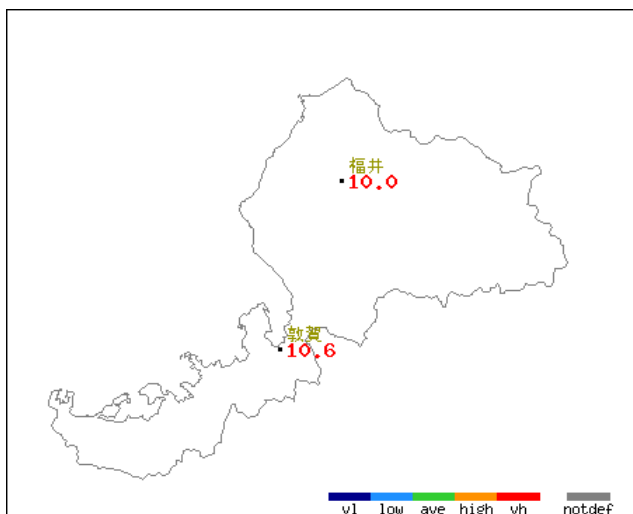
敦賀



小浜

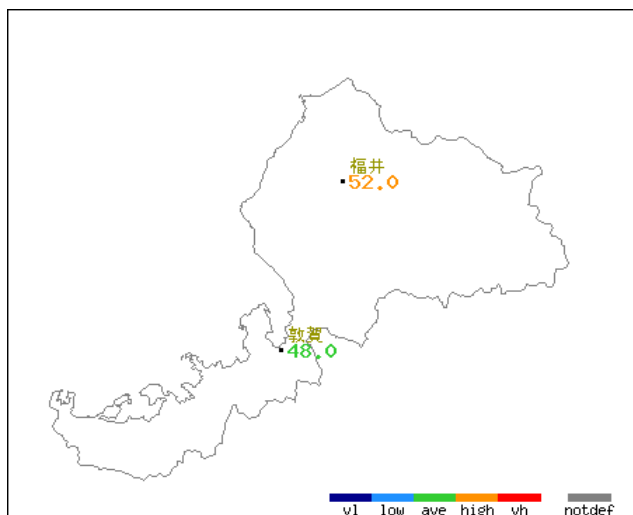


平均気温・降水量・日照時間分布図(気象官署)  
2008年(平成20年) 3月中旬 福井県



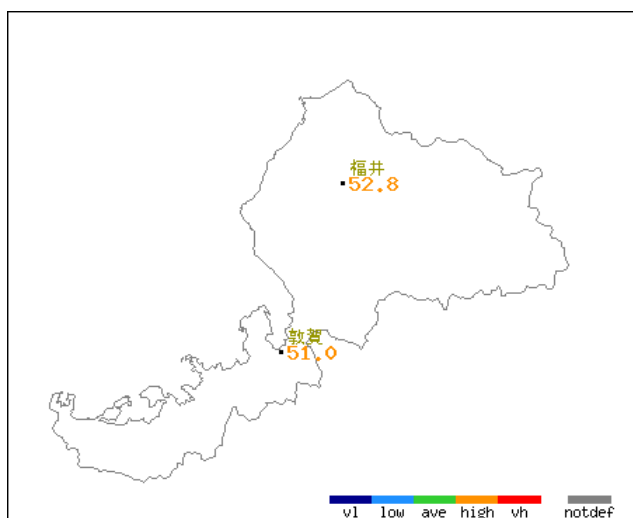
地上観測旬別値 2008年3月中旬 平均気温(°C)

地点名	実況値	平年値	平年差
福井	10.0	6.3	3.7
敦賀	10.6	7.2	3.4



地上観測旬別値 2008年3月中旬 降水量(mm)

地点名	実況値	平年値	平年比(%)
福井	52.0	40.4	129
敦賀	48.0	46.0	104



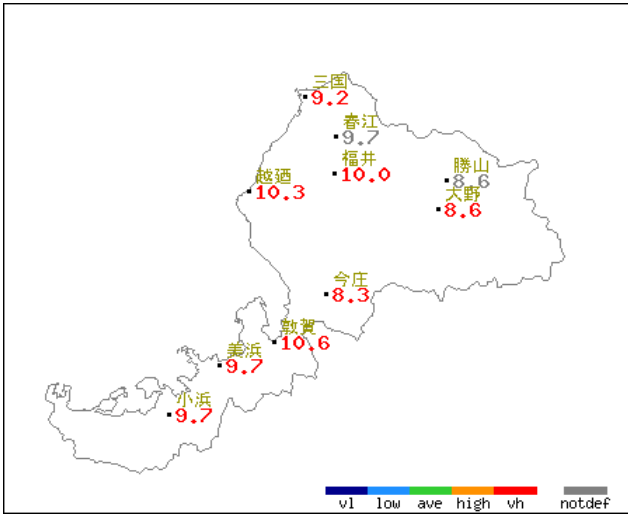
地上観測旬別値 2008年3月中旬 日照時間(h)

地点名	実況値	平年値	平年比(%)
福井	52.8	44.7	118
敦賀	51.0	43.5	117

■凡例

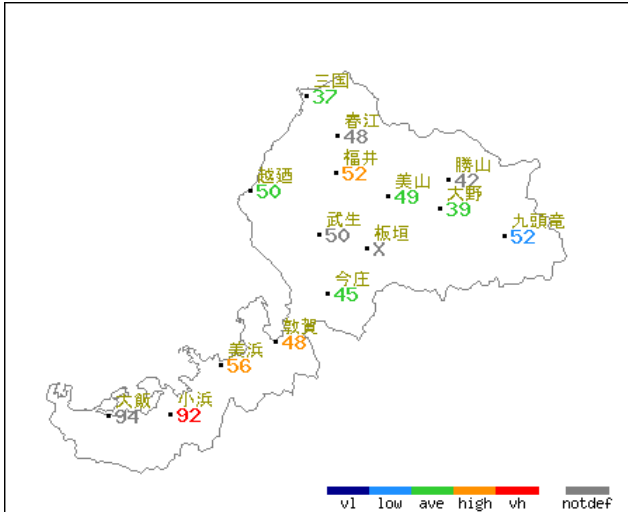
D	—	D)	D]	X	//
完全値	現象なし	準完全値	資料不足値	資料なし	平年値なし

## 平均気温・降水量・日照時間分布図(アメダス) 2008年(平成20年) 3月中旬 福井県



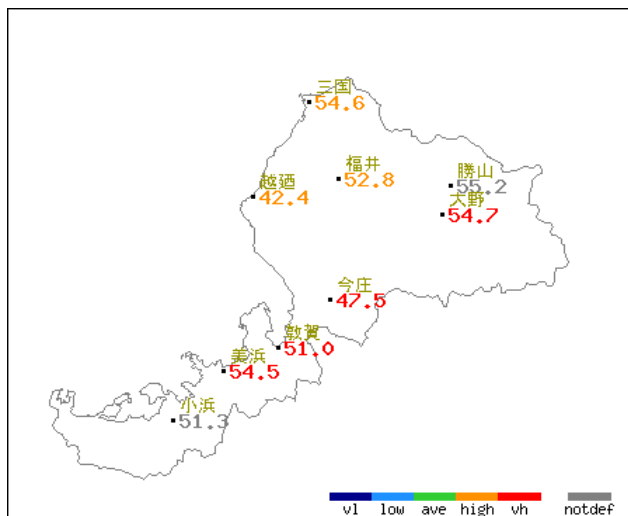
アメダス旬別値 2008年3月中旬 平均気温(°C)

地点名	実況値	平年値	平年差
三国	9.2	6.0	3.2
春江	9.7	//	//
越廼	10.3	7.5	2.8
福井	10.0	6.5	3.5
勝山	8.6	//	//
大野	8.6	4.8	3.8
今庄	8.3	4.7	3.6
敦賀	10.6	7.5	3.1
美浜	9.7	7.1	2.6
小浜	9.7	7.0	2.7



アメダス旬別値 2008年3月中旬 降水量(mm)

地点名	実況値	平年値	平年比(%)
三国	37	40.7	91
春江	48	//	//
越廼	50	45.5	110
福井	52	41.6	125
美山	49	44.3	111
勝山	42	//	//
大野	39	45.7	85
武生	50	//	//
板垣	X	//	//
九頭竜	52	65.8	79
今庄	45	45.0	100
敦賀	48	41.6	115
美浜	56	40.0	140
大飯	94	//	//
小浜	92	39.5	233



アメダス旬別値 2008年3月中旬 日照時間(h)

地点名	実況値	平年値	平年比(%)
三国	54.6	50.3	109
越廼	42.4	37.7	112
福井	52.8	43.7	121
勝山	55.2	//	//
大野	54.7	42.1	130
今庄	47.5	32.7	145
敦賀	51.0	41.3	123
美浜	54.5	38.9	140
小浜	51.3	36.5	141

■凡例

D	—	D)	D]	X	//
完全値	現象なし	準完全値	資料不足値	資料なし	平年値なし

観測所名	三国										10℃以上積算気温		34
	気温(℃)			風向・風速(m/s)				降水量(mm)		日照(h)			
日付	平均	最高	最低	平均	最多	最大	風向	日計	1時間				
11	8.6	13.5	2.9	2.3	SSE	3	WSW	0	0	7.4			
12	8.3	12.2	4.5	1.9	NE	4	NE	0	0	8.6			
13	12.5	17.0	7.8	4.5	SSE	6	SE	0	0	7.8			
14	10.5	13.2	8.1	3.0	SE	7	SE	15	4	0.0			
15	7.5	10.2	3.9	1.8	NNW	3	NW	0	0	7.4			
16	8.5	14.0	3.3	1.8	SSE	4	SW	0	0	3.9			
17	7.5	12.1	3.5	1.7	SE	4	ENE	0	0	8.9			
18	8.4	12.9	2.5	2.3	SE	5	SSE	0	0	10.0			
19	11.2	16.3	8.3	3.9	NE	7	NE	11	3	0.2			
20	9.1	9.9	8.2	3.4	NE	5	NE	11	4	0.4			
前半旬	9.5	13.2	5.4	2.7	SSE			15		31.2			
後半旬	8.9	13.0	5.2	2.6	NE			22		23.4			
旬	9.2	13.1	5.3	2.7	NE			37		54.6			
平年差/比	+3.2	+3.7	+2.8					91		109			

観測所名	春江										10℃以上積算気温		37
	気温(℃)			風向・風速(m/s)				降水量(mm)		日照(h)			
日付	平均	最高	最低	平均	最多	最大	風向	日計	1時間				
11	8.5	15.0	2.6	3.5	S	6	W	0	0				
12	9.0	15.2	4.1	2.4	SE	5	NW	0	0				
13	12.9	18.0	7.3	6.2	SSE	9	SSE	0	0				
14	11.7	14.3	8.5	4.3	SSE	10	SSE	22	5				
15	7.9	11.4	3.8	2.8	NW	6	NNW	0	0				
16	8.6	15.4	3.4	3.1	SSE	7	W	0	0				
17	7.6	13.0	3.0	3.0	SE	7	NNW	0	0				
18	9.2	15.8	1.6	3.1	S	6	SSE	0	0				
19	12.2	17.6	8.4	5.3	SSE	9	SSE	16	3				
20	9.6	10.8	8.4	8.2	N	11	N	10	4				
前半旬	10.0	14.8	5.3	3.8	SSE			22					
後半旬	9.4	14.5	5.0	4.5	N			26					
旬	9.7	14.7	5.1	4.2	SSE			48					
平年差/比	//	//	//					//					

観測所名	越廼										10℃以上積算気温		59
	気温(℃)			風向・風速(m/s)				降水量(mm)		日照(h)			
日付	平均	最高	最低	平均	最多	最大	風向	日計	1時間				
11	10.1	13.5	7.3	1.8	SSE	4	WSW	0	0	4.0			
12	8.7	11.9	5.9	1.3	S	2	S	0	0	6.9			
13	13.8	17.9	8.0	3.3	ESE	7	E	0	0	6.5			
14	11.9	15.8	8.2	2.7	SE	6	ESE	20	4	0.0			
15	8.1	11.0	5.0	1.8	N	3	N	0	0	4.6			
16	10.4	14.8	4.8	1.8	ESE	4	SW	0	0	3.4			
17	8.5	12.0	6.1	1.7	SE	3	N	0	0	8.7			
18	9.7	15.5	5.3	1.8	N	7	E	0	0	8.3			
19	12.4	17.1	8.8	3.9	E	8	E	17	3	0.0			
20	9.4	10.0	8.7	3.7	NE	5	N	13	4	0.0			
前半旬	10.5	14.0	6.9	2.2	SE			20		22.0			
後半旬	10.1	13.9	6.7	2.6	E			30		20.4			
旬	10.3	14.0	6.8	2.4	SE			50		42.4			
平年差/比	+2.8	+3.8	+1.9					110		112			

統計値  
の種類

正常値  
")"を含む値  
"]"を含む値  
"X"の値  
完全・・・統計値を求める対象となる資料が全てある値  
準完全・・・統計値を求める対象となる資料の一部が欠けている場合  
資料不足・・・統計値を求める対象となる資料が足りない値  
資料なし・・・統計値を求める対象となる資料が参考値もしくは  
欠測により全くない場合

観測所名	福井										10℃以上積算気温		37
	日付	気温(℃)			風向・風速(m/s)				降水量(mm)		日照(h)		
平均		最高	最低	平均	最多	最大	風向	日計	1時間				
11	8.5	15.5	1.4	2.3	SSW	6	WSW	0	0	9.6			
12	9.6	16.0	5.6	2.1	NNW	5	NW	0	0	7.9			
13	12.2	17.7	4.9	4.4	SE	7	SSE	0	0	7.8			
14	11.9	14.7	8.4	3.1	SSE	10	SSE	25	6	0.0			
15	8.2	12.1	4.3	2.3	N	5	NW	0	0	4.8			
16	8.9	15.4	3.1	2.7	SSW	6	W	0	0	3.1			
17	8.3	14.0	3.5	2.5	NW	7	NNW	0	0	9.5			
18	9.8	15.8	2.6	2.6	S	6	SE	0	0	10.1			
19	12.4	17.2	8.6	3.9	SE	6	NNW	16	3	0.0			
20	9.9	11.2	8.6	5.4	N	8	N	11	4	0.0			
前半旬	10.1	15.2	4.9	2.8	SE			25		30.1			
後半旬	9.9	14.7	5.3	3.4	NNW			27		22.7			
旬	10.0	15.0	5.1	3.1	NNW			52		52.8			
平年差/比	+3.5	+4.3	+2.6					125		121.0			

観測所名	勝山										10℃以上積算気温		34
	日付	気温(℃)			風向・風速(m/s)				降水量(mm)		日照(h)		
平均		最高	最低	平均	最多	最大	風向	日計	1時間				
11	5.6	13.5	-0.5	2.5	E	7	WNW	0	0	9.7			
12	8.0	16.6	2.3	2.1	E	5	SE	0	0	8.9			
13	11.8	14.8	6.3	5.0	SSE	8	SE	0	0	7.0			
14	10.5	13.3	5.8	4.1	SE	10	SE	17	6	0.0			
15	6.5	11.6	3.2	2.0	E	5	WNW	1	1	4.5			
16	7.8	14.6	2.2	2.9	E	8	WNW	0	0	4.4			
17	6.9	13.6	1.1	2.3	E	5	NW	0	0	10.4			
18	9.3	18.2	0.8	2.7	E	8	SE	0	0	10.3			
19	11.3	15.9	7.1	3.1	SSE	7	SE	12	3	0.0			
20	8.7	10.8	6.3	5.4	NW	11	NW	12	5	0.0			
前半旬	8.5	14.0	3.4	3.1	SE			18		30.1			
後半旬	8.8	14.6	3.5	3.3	E			24		25.1			
旬	8.6	14.3	3.5	3.2	E			42		55.2			
平年差/比	//	//	//					//		//			

観測所名	大野										10℃以上積算気温		34
	日付	気温(℃)			風向・風速(m/s)				降水量(mm)		日照(h)		
平均		最高	最低	平均	最多	最大	風向	日計	1時間				
11	5.0	13.9	-1.6	1.0	SE	3	NW	0	0	8.6			
12	7.5	15.2	0.2	1.4	SSE	4	ESE	0	0	8.3			
13	11.5	14.2	8.6	4.1	SE	6	SSE	0	0	7.2			
14	10.8	13.2	6.4	2.6	SE	7	SSE	14	3	0.0			
15	6.8	11.8	3.0	1.4	WNW	3	WNW	0	0	4.9			
16	7.7	15.2	1.0	1.5	WNW	4	WNW	0	0	5.5			
17	6.9	14.3	0.8	1.4	WNW	4	WNW	0	0	10.2			
18	9.2	18.2	0.4	1.7	SE	7	SSE	0	0	10.0			
19	11.3	15.5	7.4	2.2	SE	6	SE	13	3	0.0			
20	9.1	10.9	6.9	2.9	NW	6	NW	12	4	0.0			
前半旬	8.3	13.7	3.3	2.1	SE			14		29.0			
後半旬	8.8	14.8	3.3	1.9	SE			25		25.7			
旬	8.6	14.2	3.3	2.0	SE			39		54.7			
平年差/比	+3.8	+4.6	+3.0					85		130			

観測所名	今庄										10℃以上積算気温		33
	日付	気温(℃)			風向・風速(m/s)				降水量(mm)		日照(h)		
平均		最高	最低	平均	最多	最大	風向	日計	1時間				
11	5.7	13.6	-0.4	1.8	SSE	3	S	0	0	7.8			
12	7.0	16.1	1.3	1.7	SSW	3	S	0	0	7.8			
13	10.4	15.9	2.3	2.6	S	4	S	0	0	6.5			
14	11.1	15.1	6.5	1.9	S	5	S	12	4	0.0			
15	6.6	11.7	2.1	1.3	SSW	4	N	0	0	3.8			
16	7.3	15.2	0.4	1.8	S	3	N	0	0	4.2			
17	6.3	13.4	1.1	1.8	SSW	4	S	0	0	8.8			
18	8.7	18.1	-0.7	2.0	SSW	3	SSW	0	0	8.6			
19	11.5	15.6	7.8	2.4	SSW	4	NNE	19	4	0.0			
20	8.7	10.0	7.7	4.8	N	9	N	14	4	0.0			
前半旬	8.2	14.5	2.4	1.9	S			12		25.9			
後半旬	8.5	14.5	3.3	2.6	SSW			33		21.6			
旬	8.3	14.5	2.8	2.2	SSW			45		47.5			
平年差/比	+3.6	+4.9	+2.4					100		145.0			

観測所名	敦賀										10℃以上積算気温		69
	日付	気温(℃)			風向・風速(m/s)				降水量(mm)		日照(h)		
平均		最高	最低	平均	最多	最大	風向	日計	1時間				
11	9.5	15.8	3.2	2.9	S	7	NNE	0	0	8.9			
12	10.2	13.7	6.7	2.5	SSE	6	SSE	0	0	7.0			
13	12.9	16.6	9.8	7.0	SSE	10	SSE	0	0	6.6			
14	12.2	14.9	9.5	6.3	SSE	12	SSE	16	5	0.0			
15	9.0	13.2	4.4	3.8	N	7	NNE	0	0	5.2			
16	11.0	16.2	4.5	3.6	NNW	6	N	0	0	5.1			
17	9.2	14.1	5.1	3.1	NNE	7	NNE	0	0	10.1			
18	9.7	14.1	3.4	3.4	N	9	SSE	0	0	8.1			
19	12.4	15.8	9.1	5.2	SSE	10	SSE	22	4	0.0			
20	10.3	11.4	9.1	8.1	NNW	12	NNW	10	4	0.0			
前半旬	10.8	14.8	6.7	4.5	SSE			16		27.7			
後半旬	10.5	14.3	6.2	4.7	NNW			32		23.3			
旬	10.6	14.6	6.5	4.6	SSE			48		51.0			
平年差/比	+3.1	+3.8	+2.5					115		123			

観測所名	美浜										10℃以上積算気温		37
	日付	気温(℃)			風向・風速(m/s)				降水量(mm)		日照(h)		
平均		最高	最低	平均	最多	最大	風向	日計	1時間				
11	8.2	14.0	2.3	0.9	NNE	3	NNE	0	0	8.9			
12	8.9	13.1	6.1	0.8	N	3	NNE	0	0	7.9			
13	12.6	17.5	6.4	2.5	ESE	8	ESE	0	0	7.1			
14	12.0	16.5	9.2	2.4	SE	7	SE	17	6	0.0			
15	8.1	11.0	3.3	1.3	NNW	3	N	0	0	5.0			
16	8.9	14.6	2.0	0.9	NNW	3	N	0	0	6.1			
17	8.1	13.0	3.5	1.1	N	3	SW	0	0	10.2			
18	8.7	13.8	2.4	1.6	NNE	5	SSE	0	0	9.3			
19	12.2	15.7	8.8	1.7	SE	6	ESE	24	3	0.0			
20	9.7	10.6	8.8	3.0	NNW	4	NNW	15	5	0.0			
前半旬	10.0	14.4	5.5	1.6	NNW			17		28.9			
後半旬	9.5	13.5	5.1	1.7	NNW			39		25.6			
旬	9.7	14.0	5.3	1.6	NNW			56		54.5			
平年差/比	+2.6	+3.6	+1.9					140		140			

観測所名	小浜										10℃以上積算気温	37
	日付	気温(℃)			風向・風速(m/s)				降水量(mm)		日照(h)	
平均		最高	最低	平均	最多	最大	風向	日計	1時間			
11	8.0	16.1	0.3	2.8	N	6	N	0	0	9.2		
12	9.3	13.2	6.3	2.7	WNW	6	ESE	0	0	7.4		
13	12.8	16.4	9.5	7.0	ESE	10	E	0	0	7.1		
14	11.9	15.7	9.1	5.5	ESE	10	E	27	11	0.0		
15	8.2	11.4	3.2	3.2	N	6	N	0	0	5.0		
16	8.5	15.7	1.6	2.2	N	7	N	0	0	5.5		
17	7.7	13.0	3.5	1.9	N	5	WNW	0	0	9.3		
18	8.7	14.7	1.0	3.3	ESE	8	ESE	0	0	7.8		
19	11.9	15.4	9.0	4.5	ESE	8	ESE	43	7	0.0		
20	9.7	10.1	9.1	8.4	NNW	12	NNW	22)	7]	0.0		
前半旬	10.0	14.6	5.7	4.2	ESE			27		28.7		
後半旬	9.3	13.8	4.8	4.1	NNW			65		22.6		
旬	9.7	14.2	5.3	4.2	ESE			92		51.3		
平年差/比	+2.7	+3.4	+2.3					233		141.0		

観測所名	美山			武生			板垣		
	降水量(mm)			降水量(mm)			降水量(mm)		
日付	日計	平年比	最大1時間	日計	平年比	最大1時間	日計	平年比	最大1時間
11	0		0	0		0	×		×
12	0		0	0		0	×		×
13	0		0	0		0	×		×
14	21		6	14		3	×		×
15	0		0	0		0	×		×
半旬計	21	89	6	14	//	3	×	//	×
16	0		0	0		0	×		×
17	0		0	0		0	×		×
18	0		0	0		0	×		×
19	16		3	22		4	×		×
20	12		5	14		5	×		×
半旬計	28	107	5	36	//	5	×	//	×
旬	49	111		50	//		×	//	
旬最大	21		6	22		5	×		×
日	14		14	19		20	×		×

観測所名	九頭竜			大飯		
	降水量(mm)			降水量(mm)		
日付	日計	平年比	最大1時間	日計	平年比	最大1時間
11	0		0	0		0
12	0		0	0		0
13	0		0	0		0
14	27		5	14		7
15	0		0	0		0
半旬計	27	85	5	14	//	7
16	0		0	0		0
17	0		0	0		0
18	0		0	0		0
19	12		3	47		7
20	13		5	33		5
半旬計	25	74	5	80	//	7
旬	52	79		94	//	
旬最大	27		5	47		7
日	14		20	19		19



# 福井県地域気象観測積雪旬報

観測所 地点名	最深積雪		積雪差日合計の積雪差合計 最大値				
	起日	平年差	起日	起日	平年差	平年差	
九頭竜	83)	11	-7	10	20	63	23
福井	0		//	0		0	//
大野	0]		×	0]		0)	-10
今庄	0)		-28	0)		0)	-9
敦賀	0		//	0		0	//
小浜	0		-3	0		0	-2
武生	0		-1	0		0	-1