

# 福井県農業気象速報

## 平成20年9月 下旬

第 2 8 卷 2 7 号  
福 井 県 台  
福 井 地 方 気 象 台  
平 成 2 0 年 1 0 月 1 日

### 1. 気象概況

この期間、気圧の谷や前線の影響で曇や雨の日が多くなりました。21日は上空に寒気を伴った気圧の谷の影響で小浜、大飯で日降水量40mmを観測、また26日には前線の通過により、美浜、小浜で日降水量50mmを観測しました。29日には、上空の気圧の谷の影響で県内の観測点で最高気温が15℃～18℃と10月下旬から11月中旬並となりました。気象官署の福井以外は全ての地点で日最高気温の低い方から9月としての極値を更新しました。

平均気温は、福井、敦賀共に平年より低く、アメダス地点では、越廼で平年よりかなり低く、その他の地点で平年より低くなりました。

降水量は、福井で平年より多く、敦賀で平年より少なく、アメダス地点では、三国、美浜、小浜で平年より多く、九頭竜で平年より少なく、その他の地点で平年並となりました。

日照時間は、福井、敦賀、全てのアメダス地点で平年より少なくなりました。

#### 天気概況(昼)

21日：上空に寒気を伴った気圧の谷が通過した影響で、雨時々曇。

22日：はじめ気圧の谷の影響を受けるが、次第に高気圧に覆われ、曇後晴。

23日：はじめ高気圧に覆われるが、沿海州付近の低気圧からのびる寒冷前線が北陸地方を通過した影響で、曇時々晴後一時雨。

24日：移動性高気圧に覆われ、晴。

25日：前線を伴った低気圧が日本海を東進し、曇。

26日：本州付近は前線の通過により、雨一時曇。

27日：北日本中心に西高東低の気圧配置となるが、次第に高気圧に覆われ、曇時々晴。

28日：上空の気圧の谷の影響で、曇。

29日：引き続き上空の気圧の谷の影響で、雨後一時曇。

30日：引き続き上空の気圧の谷の影響で、曇。

### 2. 天気概況 (福井地方気象台)

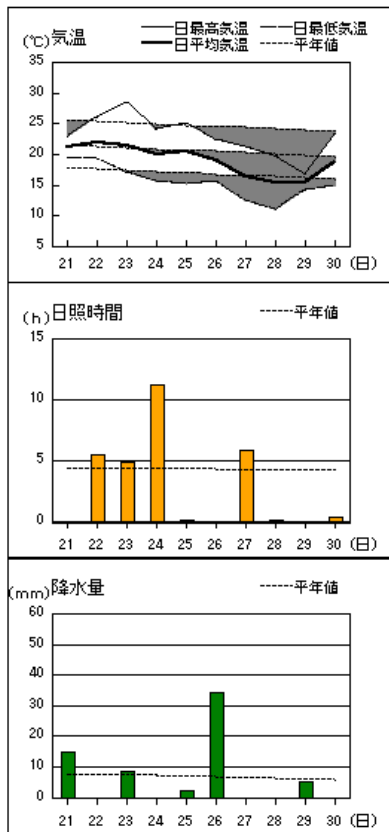
日	06時～18時(昼)	18時～翌日06時(夜)
21日	雨時々曇	雨後曇
22日	曇後晴	晴一時曇
23日	曇時々晴後一時雨	雨時々曇後晴
24日	晴	晴後一時曇
25日	曇	雨一時曇
26日	雨一時曇	曇一時雨後時々晴
27日	曇時々晴	晴一時曇
28日	曇	曇一時雨
29日	雨後一時曇	曇一時雨
30日	曇	曇一時雨

### 3. 平年・昨年との比較 (気象官署)

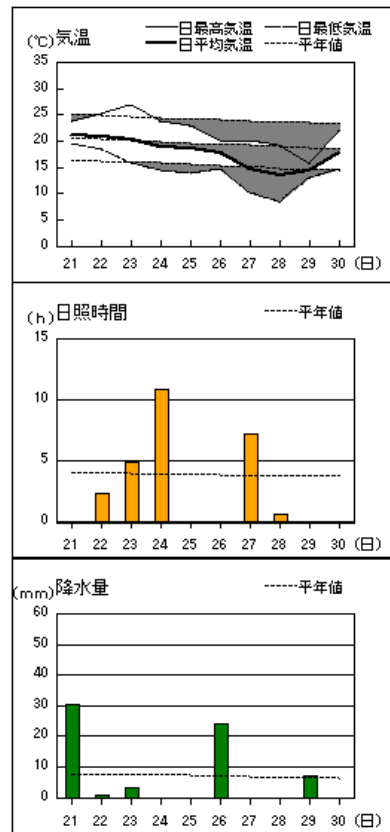
期間		福 井			敦 賀		
		平均気温 (℃)	降水量 (mm)	日照時間 (時間)	平均気温 (℃)	降水量 (mm)	日照時間 (時間)
9月21日 ～ 9月30日	本 年	19.0	65.0	28.2	20.0	35.0	29.2
	平 年	20.3	61.3	41.4	21.0	66.1	39.0
	平年差・比	-1.3	106%	68%	-1.0	53%	75%
	階級区分	低い	多い	少ない	低い	少ない	少ない
10月上旬	平 年	18.3	48.1	46.7	19.1	46.9	45.3

アメダス 気象経過図：2008年9月21日-2008年9月30日

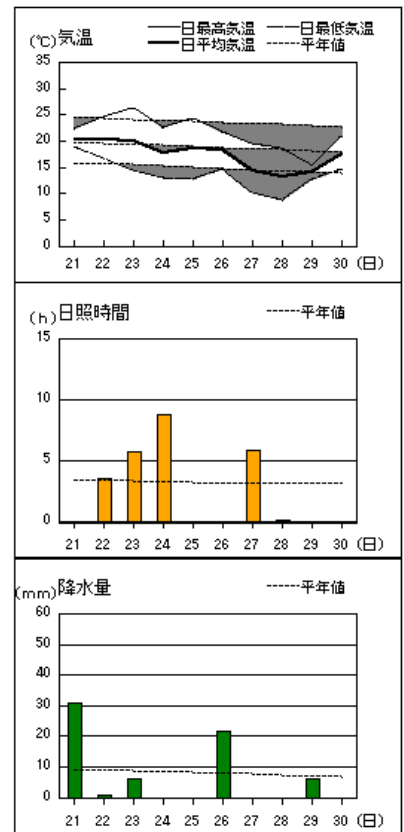
福井



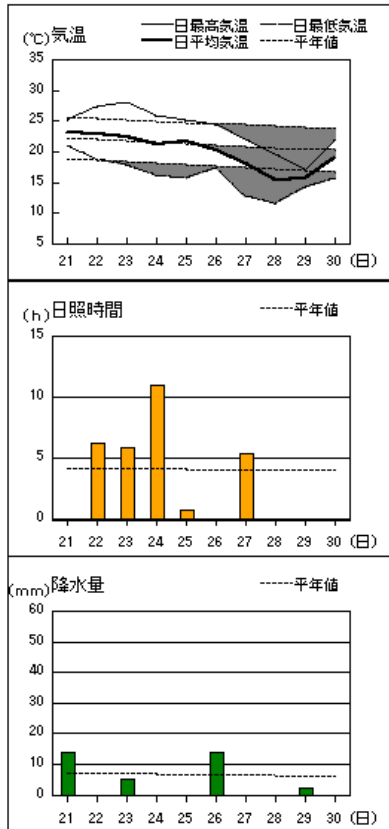
大野



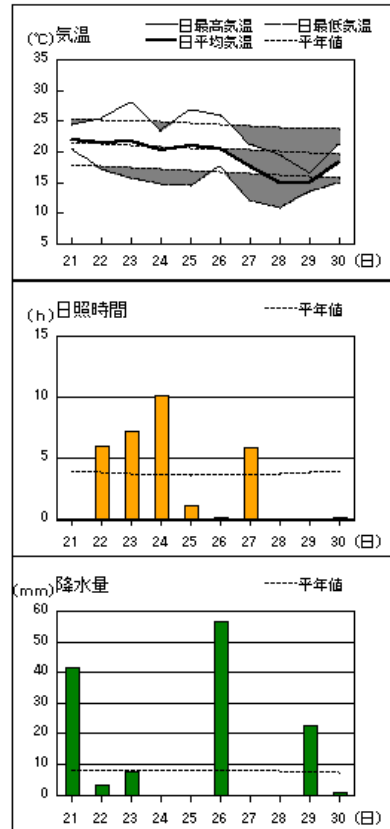
今庄



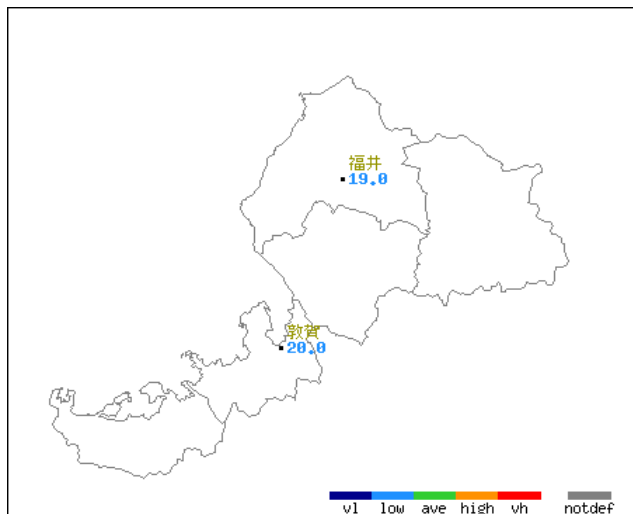
敦賀



小浜

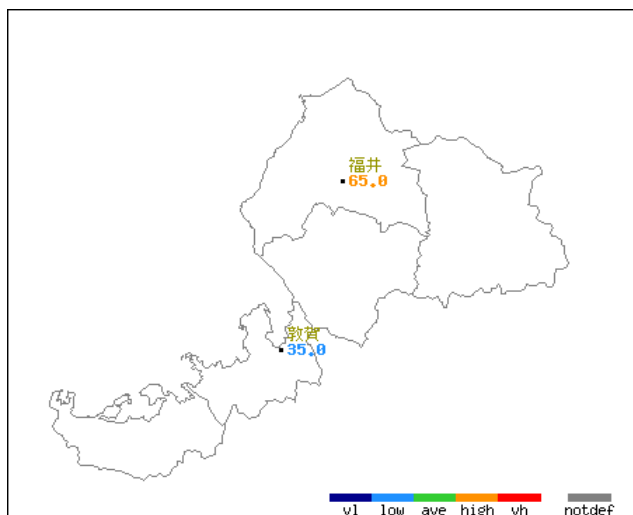


## 平均気温・降水量・日照時間分布図(気象官署) 2008年(平成20年)9月下旬 福井県



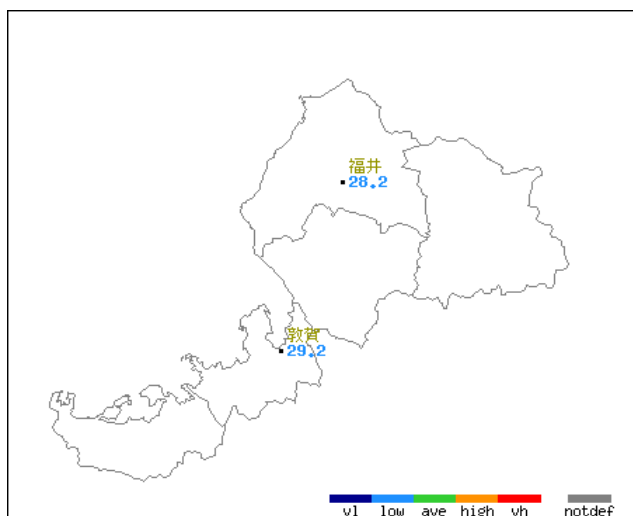
地上観測旬別値 2008年9月下旬 平均気温(°C)

地点名	実況値	平年値	平年差
福井	19.0	20.3	-1.3
敦賀	20.0	21.0	-1.0



地上観測旬別値 2008年9月下旬 降水量(mm)

地点名	実況値	平年値	平年比(%)
福井	65.0	61.3	106
敦賀	35.0	66.1	53



地上観測旬別値 2008年9月下旬 日照時間(h)

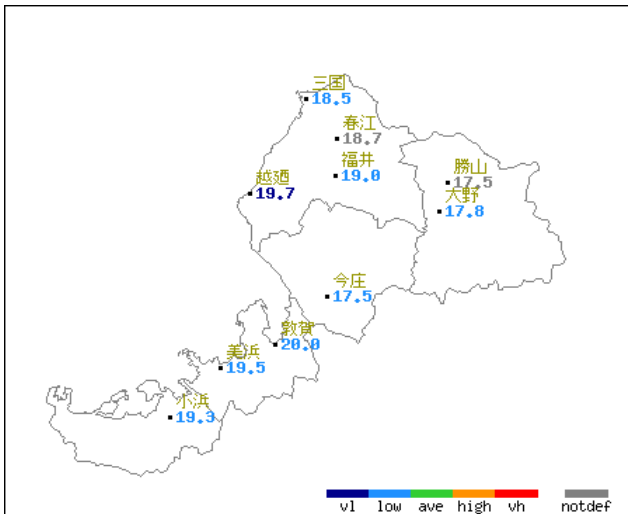
地点名	実況値	平年値	平年比(%)
福井	28.2	41.4	68
敦賀	29.2	39.0	75

■凡例

D	D)	D]	X	//
完全値	準完全値	資料不足値	資料なし	平年値なし

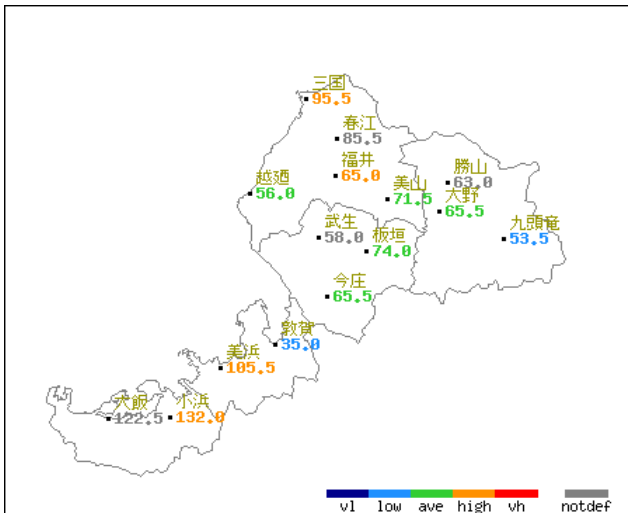
※ 福井と敦賀は気象官署としての平年値とアメダス地点としての平年値の統計期間および統計方法が異なっているため、平年差、平年比に相違が出る場合があります。

## 平均気温・降水量・日照時間分布図(アメダス) 2008年(平成20年)9月下旬 福井県



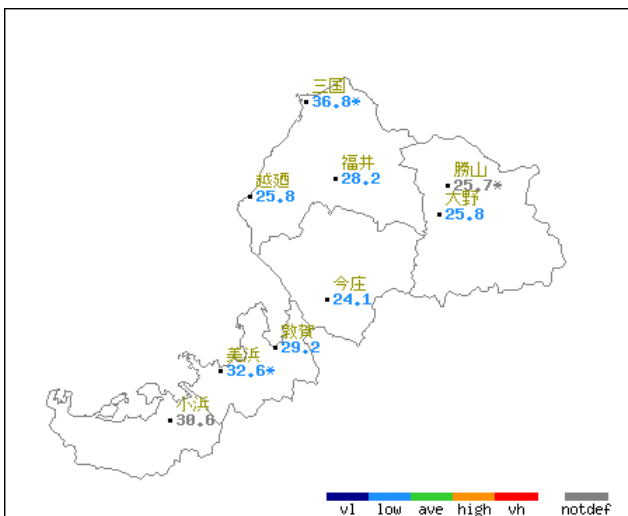
アメダス旬別値 2008年9月下旬 平均気温(°C)

地点名	実況値	平年値	平年差
三国	18.5	19.6	-1.1
春江	18.7	//	//
越廼	19.7	21.2	-1.5
福井	19.0	20.5	-1.5
勝山	17.5	//	//
大野	17.8	19.5	-1.7
今庄	17.5	18.8	-1.3
敦賀	20.0	21.1	-1.1
美浜	19.5	20.6	-1.1
小浜	19.3	20.4	-1.1



アメダス旬別値 2008年9月下旬 降水量(mm)

地点名	実況値	平年値	平年比(%)
三国	95.5	68.6	139
春江	85.5	//	//
越廼	56.0	64.0	88
福井	65.0	66.4	98
美山	71.5	74.7	96
勝山	63.0	//	//
武生	58.0	//	//
大野	65.5	70.5	93
板垣	74.0	74.8	99
九頭竜	53.5	103.4	52
今庄	65.5	78.6	83
敦賀	35.0	67.2	52
美浜	105.5	71.6	147
大飯	122.5	//	//
小浜	132.0	82.3	160



アメダス旬別値 2008年9月下旬 日照時間(h)

地点名	実況値	換算値	平年値	平年比(%)
三国	35.6	36.8*	42.4	84
越廼	25.8	25.8	35.0	74
福井	28.2	28.2	42.6	66
勝山	24.3	25.7*	//	//
大野	25.8	25.8	37.2	69
今庄	24.1	24.1	32.1	75
敦賀	29.2	29.2	37.7	77
美浜	31.3	32.6*	36.8	85
小浜	30.6	30.6	32.9	93

※数値の右に\*印を付けた地点では、測器による値の違いを補正するための換算を行っている。(補正期間:4月~9月)

■凡例

D	D)	D]	X	//
完全値	準完全値	資料不足値	資料なし	平年値なし

※ 福井と敦賀は気象官署としての平年値とアメダス地点としての平年値の統計期間および統計方法が異なっているため、平年差、平年比に相違が出る場合があります。

# 地域気象観測旬報

2008年9月21日～30日 福井県 (57)

(1/3)

観測所名	三国										10℃以上積算気温			185
	気温(℃)			風向・風速(m/s)						降水量(mm)			日照(h)	
	平均	最高	最低	平均	最多	最大	風向	瞬間	風向	日計	1時間	10分		
21	20.4	22.1	18.8	2.5	NE	6	ENE			9.0	2.5		0.0	
22	21.5	25.0	18.1	1.2	NE	4	NE			0.0	1.0		9.1	
23	20.8	25.6	17.2	1.6	WSW	3	E			6.0	4.0		4.8	
24	19.3	22.1	14.6	2.3	NE	5	ENE			0.0	0.0		10.7	
25	20.1	24.2	14.7	2.7	SSE	4	SSE			29.5	17.0		0.6	
26	18.4	20.9	15.7	1.0	N	2	NNE			48.0	13.5		0.0	
27	16.6	19.4	12.0	1.1	NE	3	E			0.0	0.0		6.6	
28	14.9	19.4	11.0	1.5	ESE	4	ENE			0.0	0.0		0.5	
29	14.8	16.0	13.7	1.3	SE	2	SE			3.0	1.0		0.0	
30	17.7	21.4	13.7	0.7	SE	2	SE			0.0	0.0		3.3	
前半旬	20.4	23.8	16.7	2.1	NE					44.5			25.2	
後半旬	16.5	19.4	13.2	1.1	SE					51.0			10.4	
旬	18.5	21.6	15.0	1.6	NE					95.5			35.6	
平年差/比	-1.1	-1.4	-1.4							139			84	

観測所名	春江										10℃以上積算気温			187
	気温(℃)			風向・風速(m/s)						降水量(mm)			日照(h)	
	平均	最高	最低	平均	最多	最大	風向	瞬間	風向	日計	1時間	10分		
21	20.8	22.5	19.7	3.3	N	7	NNE			14.0	5.0			
22	21.6	25.3	18.9	3.2	N	5	NNW			0.0	0.0			
23	21.6	27.1	17.2	3.0	S	6	NNE			12.5	11.0			
24	19.1	22.9	15.0	4.8	N	8	N			0.0	0.0			
25	20.3	24.3	15.3	4.0	SSE	6	SSE			14.5	6.0			
26	18.6	21.2	14.9	3.3	N	8	N			40.0	12.5			
27	16.1	20.0	12.0	2.4	NNE	5	NNE			0.0	0.0			
28	15.2	19.8	11.1	1.9	SSE	4	SSE			0.0	0.0			
29	15.5	16.9	14.4	2.1	SSE	4	SSE			4.0	1.5			
30	18.5	23.3	13.2	1.8	ESE	5	NNW			0.5	0.5			
前半旬	20.7	24.4	17.2	3.7	N					41.0				
後半旬	16.8	20.2	13.1	2.3	SSE					44.5				
旬	18.7	22.3	15.2	3.0	SSE					85.5				
平年差/比	//	//	//							//				

観測所名	越前										10℃以上積算気温			197
	気温(℃)			風向・風速(m/s)						降水量(mm)			日照(h)	
	平均	最高	最低	平均	最多	最大	風向	瞬間	風向	日計	1時間	10分		
21	21.7	23.6	20.0	1.3	ESE	3	ENE			10.5	3.0		0.0	
22	21.5	25.2	19.1	1.6	E	3	E			0.0	0.5		6.7	
23	21.9	25.7	19.0	1.6	SE	4	W			3.0	2.0		3.3	
24	19.5	22.0	16.8	2.3	E	4	NNE			0.0	0.0		9.5	
25	22.8	26.0	17.1	3.0	ESE	7	ESE			0.0	0.0		0.5	
26	19.4	22.4	17.5	2.0	NNE	4	NNE			36.5	12.0		0.0	
27	17.7	21.1	16.1	1.9	ESE	4	N			0.0	0.0		5.4	
28	17.5	20.3	14.8	1.5	SE	4	E			0.0	0.0		0.2	
29	16.0	18.6	14.0	1.3	SE	3	ESE			6.0	1.0		0.0	
30	18.9	21.1	15.6	0.9	SE	2	ESE			0.0	0.0		0.2	
前半旬	21.5	24.5	18.4	2.0	ESE					13.5			20.0	
後半旬	17.9	20.7	15.6	1.5	SE					42.5			5.8	
旬	19.7	22.6	17.0	1.7	SE					56.0			25.8	
平年差/比	-1.5	-1.1	-1.8							88			74	

観測所名	福井										10℃以上積算気温			190
	気温(℃)			風向・風速(m/s)						降水量(mm)			日照(h)	
	平均	最高	最低	平均	最多	最大	風向	瞬間	風向	日計	1時間	10分		
21	21.1	22.8	19.6	2.6	NNW	6.4	NNW	10.7	N	15.0	6.5	2.0	0.0	
22	22.0	26.1	19.3	3.0	N	5.5	NNW	8.9	NNW	0.0	0.5	0.0	5.5	
23	21.5	28.6	17.1	2.5	SW	5.9	NNW	9.5	NNW	8.5	7.5	2.0	4.9	
24	19.9	24.0	15.7	4.1	NNW	7.4	NNW	11.8	NNW	0.0	0.0	0.0	11.2	
25	20.4	25.2	15.2	2.6	S	5	SE	7.5	ESE	2.0	2.0	1.0	0.2	
26	19.0	22.3	15.6	2.9	N	6.4	N	10.7	NW	34.5	11.5	5.0	0.0	
27	16.4	21.2	12.5	2.2	NNW	5.3	NNE	8.0	N	0.0	0.0	0.0	5.8	
28	15.3	19.7	11.1	1.7	S	3.2	S	4.8	SSW	0.0	0.0	0.0	0.2	
29	15.4	16.8	14.2	1.5	SW	3.3	S	4.9	S	5.0	1.5	0.5	0.0	
30	18.7	23.3	15.0	1.4	S	4.1	NNW	5.8	N	0.0	0.0	0.0	0.4	
前半旬	21.0	25.3	17.4	3.0	NNW					25.5			21.8	
後半旬	17.0	20.7	13.7	1.9	S					39.5			6.4	
旬	19.0	23.0	15.5	2.5	NNW					65.0			28.2	
平年差/比	-1.5	-1.6	-1.3							98			66	

# 地域気象観測旬報

2008年9月21日～30日 福井県 (57)

(2/3)

観測所名	勝山										10℃以上積算気温			175
	気温(℃)			風向・風速(m/s)				降水量(mm)			日照(h)			
	平均	最高	最低	平均	最多	最大	風向	瞬間	風向	日計		1時間	10分	
21	20.5	22.9	18.7	1.5	NNW	5	WNW			27.5	9.0		0.0	
22	20.3	24.7	18.2	1.5	E	6	NW			1.0	1.0		2.3	
23	20.1	26.1	15.2	1.5	SSE	6	WNW			2.0	1.0		5.5	
24	18.6	23.7	14.0	2.7	NNW	6	NNW			0.0	0.5		10.8	
25	17.8	20.4	14.0	0.8	E	3	E			1.5	1.5		0.0	
26	17.6	19.9	14.2	2.5	NNW	7	N			25.0	8.5		0.0	
27	14.5	19.0	10.2	3.1	WNW	6	N			0.0	0.0		5.4	
28	13.4	18.4	8.6	1.7	E	5	NW			0.0	0.0		0.3	
29	14.0	15.2	12.7	1.0	ESE	3	NW			6.0	1.5		0.0	
30	17.7	22.5	14.1	0.5	N	4	N			0.0	0.0		0.0	
前半旬	19.5	23.6	16.0	1.6	E					32.0			18.6	
後半旬	15.4	19.0	12.0	1.8	E					31.0			5.7	
旬	17.5	21.3	14.0	1.7	E					63.0			24.3	
平年差/比	//	//	//							//			//	

観測所名	大野										10℃以上積算気温			178
	気温(℃)			風向・風速(m/s)				降水量(mm)			日照(h)			
	平均	最高	最低	平均	最多	最大	風向	瞬間	風向	日計		1時間	10分	
21	21.1	23.7	19.4	1.0	WNW	3.2	N	5.0	SW	30.5	15.0	4.0	0.0	
22	20.8	25.0	18.4	1.1	WNW	2.6	ESE	5.8	W	1.0	0.5	0.5	2.3	
23	20.3	26.9	15.7	1.0	WNW	2.3	W	6.4	NW	3.0	1.5	0.5	4.9	
24	18.9	23.7	14.3	1.3	WNW	2.8	W	6.5	NW	0.0	0.5	0.0	10.8	
25	18.7	22.9	13.8	0.8	WNW	2.4	ESE	3.3	ESE	0.0	0.0	0.0	0.0	
26	17.9	19.9	14.7	1.3	NW	3.8	NNW	7.5	NNW	24.0	6.5	2.0	0.0	
27	14.7	20.1	10.0	1.3	WNW	3.4	W	7.3	WSW	0.0	0.0	0.0	7.2	
28	13.6	19.2	8.4	0.8	S	2.8	NNW	4.8	NW	0.0	0.0	0.0	0.6	
29	14.3	15.7	13.0	0.8	NNE	2.6	SSE	3.7	SSE	7.0	2.0	0.5	0.0	
30	17.9	22.1	14.6	0.8	SE	2	NW	4.4	NW	0.0	0.0	0.0	0.0	
前半旬	20.0	24.4	16.3	1.0	WNW					34.5			18.0	
後半旬	15.7	19.4	12.1	1.0	S					31.0			7.8	
旬	17.8	21.9	14.2	1.0	WNW					65.5			25.8	
平年差/比	-1.7	-2.2	-1.1							93			69	

観測所名	今庄										10℃以上積算気温			175
	気温(℃)			風向・風速(m/s)				降水量(mm)			日照(h)			
	平均	最高	最低	平均	最多	最大	風向	瞬間	風向	日計		1時間	10分	
21	20.3	22.3	18.9	1.6	N	4.5	N	8.3	NNE	31.0	18.0	6.5	0.0	
22	20.3	24.7	16.7	2.0	NNE	5.1	NNE	9.9	NNE	1.0	1.5	0.5	3.6	
23	19.9	26.3	14.5	1.7	S	5.5	N	8.3	NNE	6.0	3.5	1.0	5.7	
24	17.9	22.7	13.0	2.6	NNE	5.3	NNE	8.1	N	0.0	0.5	0.0	8.7	
25	18.7	24.3	12.7	1.7	SSW	2.8	SSW	5.6	SW	0.0	0.0	0.0	0.0	
26	18.4	21.6	14.6	2.4	S	8	NNE	14.6	NNE	21.5	6.0	2.0	0.0	
27	14.4	19.6	10.1	1.8	NNE	4.9	NNE	7.5	NNE	0.0	0.0	0.0	5.9	
28	13.2	18.6	8.7	1.2	SSW	3.3	N	5.1	N	0.0	0.0	0.0	0.2	
29	14.2	15.6	12.7	1.0	SSW	2.5	NNE	3.7	NNE	6.0	1.5	0.5	0.0	
30	17.5	20.8	14.6	0.8	S	2.2	NNE	3.0	NNE	0.0	0.0	0.0	0.0	
前半旬	19.4	24.1	15.2	1.9	S					38.0			18.0	
後半旬	15.5	19.2	12.1	1.4	NNE					27.5			6.1	
旬	17.5	21.7	13.7	1.7	S					65.5			24.1	
平年差/比	-1.3	-1.9	-1.2							83			75	

観測所名	敦賀										10℃以上積算気温			200
	気温(℃)			風向・風速(m/s)				降水量(mm)			日照(h)			
	平均	最高	最低	平均	最多	最大	風向	瞬間	風向	日計		1時間	10分	
21	23.1	25.2	20.9	2.7	SE	7.4	NNW	12.6	NNW	14.0	4.5	3.5	0.0	
22	22.8	27.2	18.7	4.0	N	7.3	NNW	9.8	N	0.0	0.0	0.0	6.2	
23	22.5	27.9	17.8	2.7	NW	5.8	NW	8.9	W	5.0	3.5	1.5	5.9	
24	21.2	25.8	16.0	5.0	NNW	8.5	N	11.7	NNW	0.0	0.5	0.0	10.9	
25	21.8	25.1	15.7	5.3	SSE	9.5	SSE	13.9	SSE	0.0	0.0	0.0	0.8	
26	20.3	24.4	17.4	5.3	N	12.4	NNE	16.4	NNE	14.0	6.0	2.0	0.0	
27	18.0	22.0	12.7	5.3	N	10.4	NNE	14.3	NNE	0.0	0.0	0.0	5.4	
28	15.5	19.5	11.4	1.9	S	3.5	S	5.3	S	0.0	0.0	0.0	0.0	
29	15.7	17.0	14.2	1.6	S	4.1	S	5.9	SSE	2.0	1.0	0.5	0.0	
30	19.0	21.9	15.6	1.8	SE	5.6	SSE	7.8	SSE	0.0	0.0	0.0	0.0	
前半旬	22.3	26.2	17.8	3.9	NNW					19.0			23.8	
後半旬	17.7	21.0	14.3	3.2	S					16.0			5.4	
旬	20.0	23.6	16.0	3.6	S					35.0			29.2	
平年差/比	-1.1	-1.0	-1.7							52			77	

## 地域気象観測旬報

2008年9月21日～30日 福井県 (57)

(3/3)

観測所名	美浜										10℃以上積算気温			195
	気温(℃)			風向・風速(m/s)				降水量(mm)			日照 (h)			
	平均	最高	最低	平均	最多	最大	風向	瞬間	風向	日計		1時間	10分	
21	22.3	24.7	20.4	0.9	NNW	3	NNW			31.5	12.5		0.0	
22	21.7	25.8	17.9	1.1	NNW	3	N			0.5	0.5		4.3	
23	21.7	27.2	16.3	1.1	SW	3	NNW			4.5	2.0		7.8	
24	20.5	24.5	15.4	1.6	NNW	4	N			0.0	1.0		10.3	
25	22.1	26.6	15.3	1.4	SW	3	WSW			0.0	0.0		1.3	
26	20.5	25.5	18.2	2.0	N	5	N			56.5	19.0		0.0	
27	17.8	21.3	12.2	1.8	NNW	4	NE			0.0	0.0		7.6	
28	15.3	19.6	11.6	0.8	SSW	2	SW			0.0	0.0		0.0	
29	14.9	16.5	13.7	0.7	SW	2	SW			12.0	2.0		0.0	
30	18.5	21.5	15.0	0.3	SW	1	SW			0.5	0.5		0.0	
前半旬	21.7	25.8	17.1	1.2	SW					36.5			23.7	
後半旬	17.4	20.9	14.1	1.1	SW					69.0			7.6	
旬	19.5	23.3	15.6	1.2	SW					105.5			31.3	
平年差/比	-1.1	-0.9	-1.6							147			85	

観測所名	小浜										10℃以上積算気温			193
	気温(℃)			風向・風速(m/s)				降水量(mm)			日照 (h)			
	平均	最高	最低	平均	最多	最大	風向	瞬間	風向	日計		1時間	10分	
21	21.9	24.4	20.5	2.3	N	7.6	N	11.7	N	41.5	14.5	5.0	0.0	
22	21.5	25.4	17.0	3.2	N	6.9	NNW	11.0	NNW	3.0	1.5	0.5	6.0	
23	21.7	28.1	15.7	2.5	NNW	7.3	N	12.5	NNW	7.5	4.5	2.0	7.2	
24	20.2	23.4	14.7	4.2	NNW	7.7	NNW	13.4	NNW	0.0	4.5	0.0	10.1	
25	21.0	26.7	14.3	4.1	ESE	7.6	ESE	10.1	ESE	0.0	0.0	0.0	1.1	
26	20.6	25.9	17.6	4.8	N	11.2	N	18.0	NNW	56.5	28.0	9.0	0.1	
27	17.5	21.2	11.9	4.7	N	10	N	16.6	N	0.0	0.0	0.0	5.9	
28	15.0	19.5	10.7	1.7	E	3	NW	4.3	NNW	0.0	0.0	0.0	0.0	
29	14.9	16.6	13.5	1.4	ESE	3	ESE	3.8	SSE	22.5	5.5	1.0	0.0	
30	18.2	21.2	15.0	1.4	ESE	4.5	ESE	6.7	ESE	1.0	1.0	0.5	0.2	
前半旬	21.3	25.6	16.4	3.3	NNW					52.0			24.4	
後半旬	17.2	20.9	13.7	2.8	N					80.0			6.2	
旬	19.3	23.2	15.1	3.0	N					132.0			30.6	
平年差/比	-1.1	-1.3	-1.6							160			93	

### 統計値の種類

- 正常値
  - )”を含む値
  - ]”を含む値
  - ”X”の値
  - ”//”の値
  - 空欄
  - ”\_”の値
- 完全・・・統計値を求める対象となる資料が全てある値  
 準完全・・・統計値を求める対象となる資料の一部が欠けている場合  
 資料不足・・・統計値を求める対象となる資料が足りない値  
 資料なし・・・統計値を求める対象となる資料が参考値もしくは欠測により全くない場合  
 観測機器移転等のため平年値を求めていないもの。  
 観測を行っていないもの。  
 旬の極値につける。

## 地域雨量観測旬報

2008年9月21日～30日 福井県 (57)

(1/1)

観測所名 日付	美山				武生				板垣				九頭竜				大飯			
	降水量(mm)				降水量(mm)				降水量(mm)				降水量(mm)				降水量(mm)			
	日計	平年比	最大1時間	最大10分間	日計	平年比	最大1時間	最大10分間	日計	平年比	最大1時間	最大10分間	日計	平年比	最大1時間	最大10分間	日計	平年比	最大1時間	最大10分間
21	27.5		9.0		23.5		11.0		31.0		16.0		25.5		11.5		46.5		14.5	
22	0.5		0.5		1.0		1.0		1.0		1.0		2.0		2.0		1.5		1.5	
23	9.5		5.0		4.0		2.0		8.0		3.5		1.0		0.5		4.0		2.0	
24	0.0		0.5		0.0		0.5		0.0		0.5		0.0		0.0		0.0		1.5	
25	0.0		0.0		0.0		0.0		0.0		0.0		0.5		0.5		0.0		0.0	
半旬計/最大	37.5	94	9.0		28.5	//	11.0		40.0	100	16.0		29.0	54	11.5		52.0	//	14.5	
26	27.5		8.0		22.5		5.5		27.0		6.0		16.5		6.0		48.0		18.5	
27	0.0		0.0		0.0		0.0		0.0		0.0		0.0		0.0		0.0		0.0	
28	0.0		0.0		0.0		0.0		0.0		0.0		0.0		0.0		0.0		0.0	
29	6.5		1.5		7.0		1.5		7.0		1.5		8.0		2.0		21.5		5.5	
30	0.0		0.0		0.0		0.0		0.0		0.0		0.0		0.0		1.0		0.5	
半旬計/最大	34.0	98	8.0		29.5	//	5.5		34.0	96	6.0		24.5	59	6.0		70.5	//	18.5	
旬計	71.5	96			58.0	//			74.0	99			53.5	52			122.5	//		
旬最大	27.5		9.0		23.5		11.0		31.0		16.0		25.5		11.5		48.0		18.5	
起日	26		21		21		21		21		21		21		21		26		26	

### 統計値の種類

正常値	完全・・・統計値を求める対象となる資料が全てある値
”)”を含む値	準完全・・・統計値を求める対象となる資料の一部が欠けている場合
”]”を含む値	資料不足・・・統計値を求める対象となる資料が足りない値
”X”の値	資料なし・・・統計値を求める対象となる資料が参考値もしくは欠測により全くない場合
”//”の値	観測機器移転等のため平年値を求めていないもの。
空欄	観測を行っていないもの。
”_”の値	旬の極値につける。