

福井県農業気象速報

平成20年10月 中旬

第 2 8 卷 2 9 号
福 井 県 台
福 井 地 方 気 象 台
平成 2 0 年 1 0 月 2 1 日

1. 気象概況

この期間、高気圧に覆われ、晴れの日が多く、日照時間も多くなりました。11日に北陸地方を寒冷前線が通過した影響で県内全域で雨となりましたが、12日以降はまとまった降水がなく、降水量は平年に比べ少なくなりました。気温は旬の後半を中心に高く推移しました。

平均気温は、福井、敦賀共に平年より高く、アメダス地点では、三国、越廼で平年より高く、その他の地点で平年並となりました。

降水量は、福井、敦賀共に平年より少なく、アメダス地点では、今庄で平年よりかなり少なく、その他の地点で平年より少なくなりました。

日照時間は、福井、敦賀、全てのアメダス地点で平年よりかなり多くなりました。

天気概況(昼)

- 11日: サハリン付近の発達した低気圧からのびる寒冷前線が北陸地方を通過し、曇一時雨。
- 12日: 次第に高気圧に覆われ、曇時々晴。
- 13日: 本州付近は北日本に中心を持つ高気圧に覆われ、晴一時曇。
- 14日: 九州の南東海上に低気圧が発生し、本州付近は気圧の谷となり、曇。
- 15日: 黄海付近に中心を持つ高気圧に覆われ晴。
- 16日: 本州付近は日本海に中心を持つ高気圧に覆われ、晴後一時薄曇。
- 17日: 本州付近は高気圧に覆われ、晴一時曇。
- 18日: 引き続き高気圧に覆われ、快晴。
- 19日: 引き続き高気圧に覆われ、快晴。
- 20日: 引き続き高気圧に緩やかに覆われ、薄曇。

2. 天気概況 (福井地方気象台)

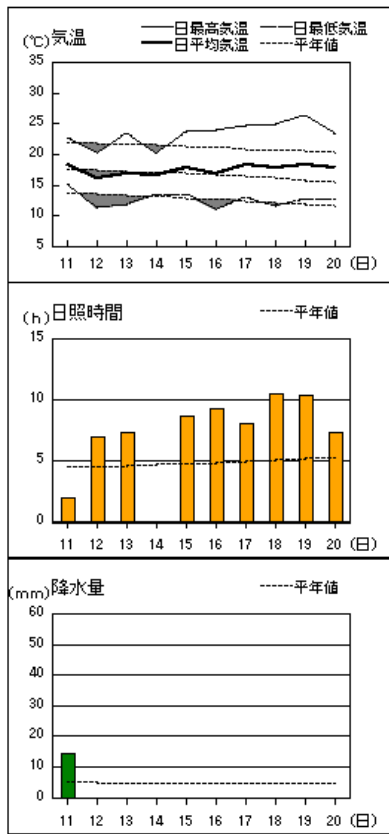
日	06時～18時 (昼)	18時～翌日06時 (夜)
11日	曇一時雨	晴一時曇
12日	曇時々晴	曇一時晴
13日	晴一時曇	晴後一時曇
14日	曇	晴時々曇
15日	晴	快晴
16日	晴後一時薄曇	薄曇一時晴
17日	晴一時曇	晴
18日	快晴	快晴
19日	快晴	晴一時薄曇
20日	薄曇	晴一時薄曇、霧を伴う

3. 平年・昨年との比較 (気象官署)

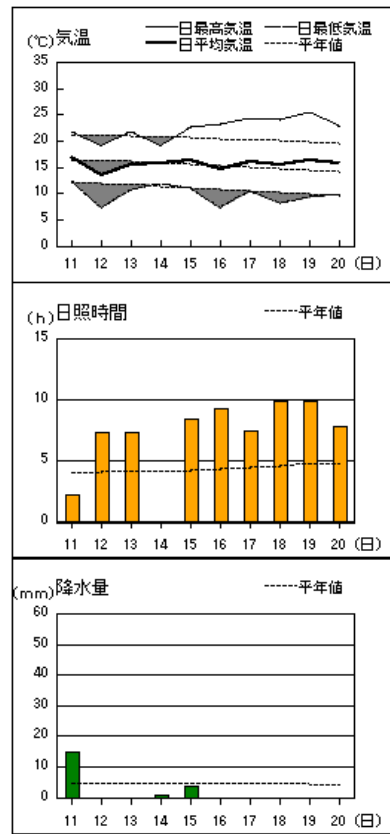
期間		福 井			敦 賀		
		平均気温 (℃)	降水量 (mm)	日照時間 (時間)	平均気温 (℃)	降水量 (mm)	日照時間 (時間)
10月11日 ～ 10月20日	本年	17.5	14.5	70.0	18.4	16.0	70.0
	平年	16.5	45.5	45.4	17.4	42.9	45.4
	平年差・比	1.0	32%	154%	1.0	37%	152%
	階級区分	高い	少ない	かなり多い	高い	少ない	かなり多い
10月下旬	昨年	16.3	31.5	49.5	17.4	19.5	47.4
	平年	14.3	57.1	55.2	15.4	53.2	54.4

アメダス 気象経過図：2008年10月11日-2008年10月20日

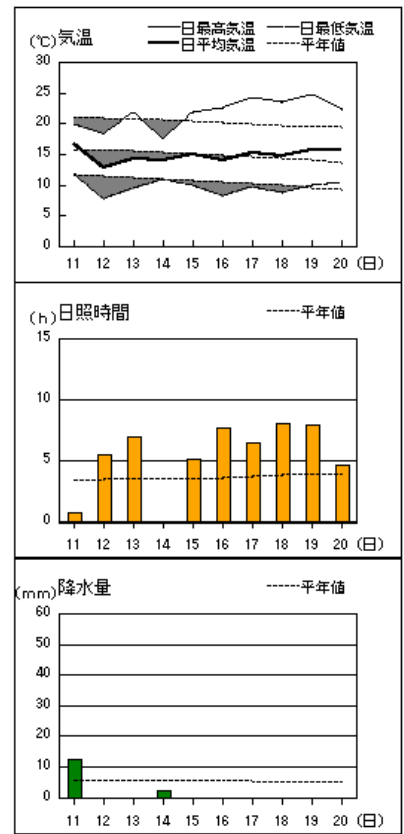
福井



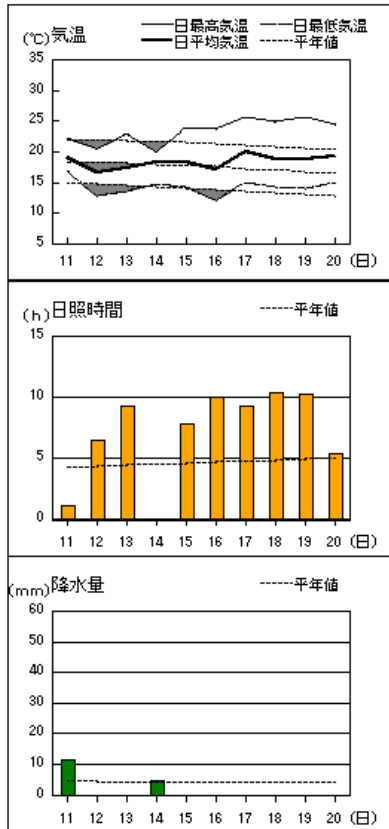
大野



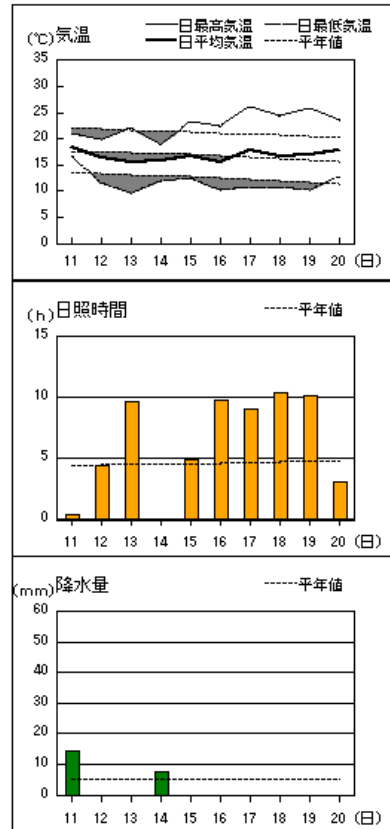
今庄



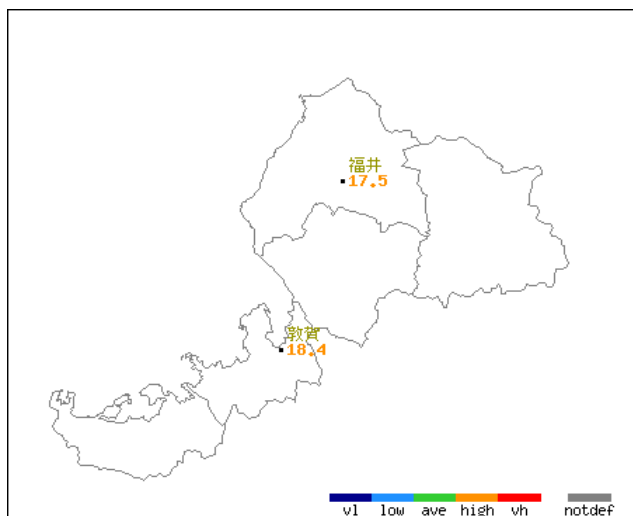
敦賀



小浜

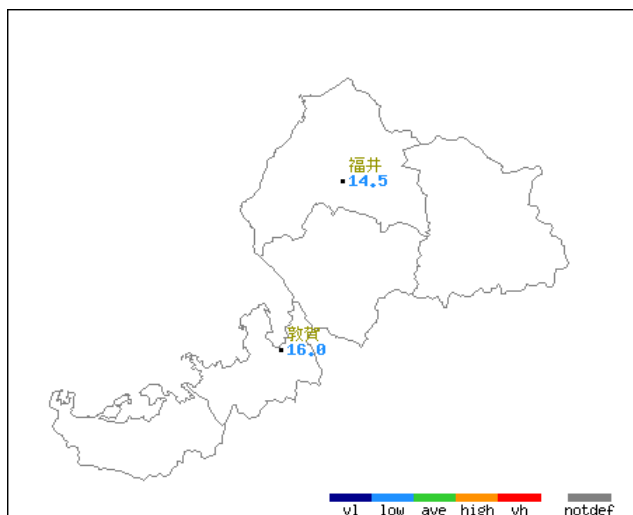


平均気温・降水量・日照時間分布図(気象官署) 2008年(平成20年)10月中旬 福井県



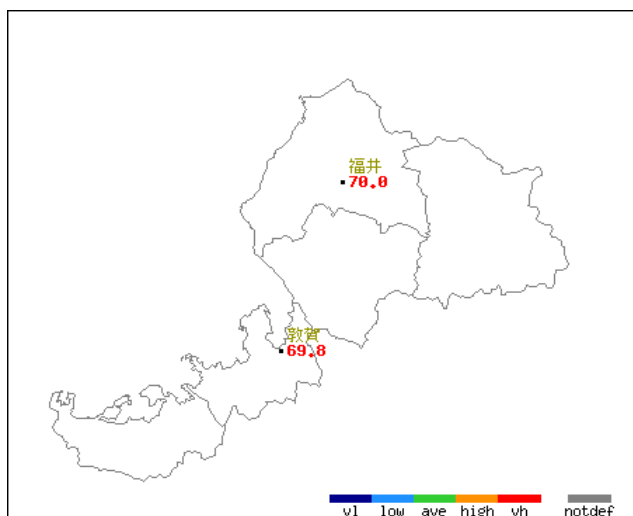
地上観測旬別値 2008年10月中旬 平均気温(°C)

地点名	実況値	平年値	平年差
福井	17.5	16.5	+1.0
敦賀	18.4	17.4	+1.0



地上観測旬別値 2008年10月中旬 降水量(mm)

地点名	実況値	平年値	平年比(%)
福井	14.5	45.5	32
敦賀	16.0	42.9	37



地上観測旬別値 2008年10月中旬 日照時間(h)

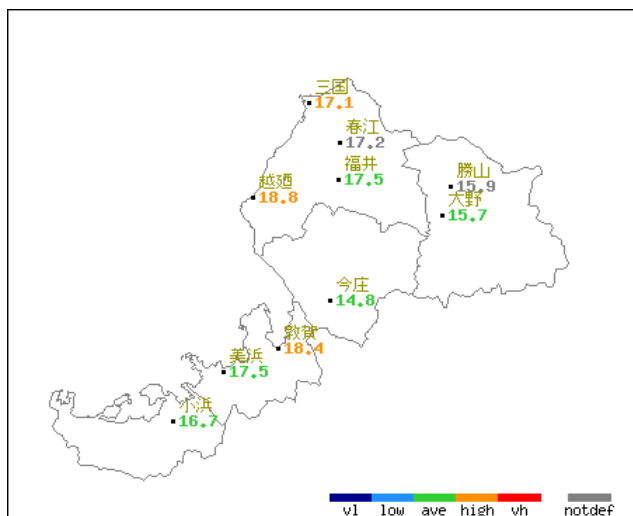
地点名	実況値	平年値	平年比(%)
福井	70.0	45.4	154
敦賀	69.8	45.9	152

■凡例

D	D)	D]	X	//
完全値	準完全値	資料不足値	資料なし	平年値なし

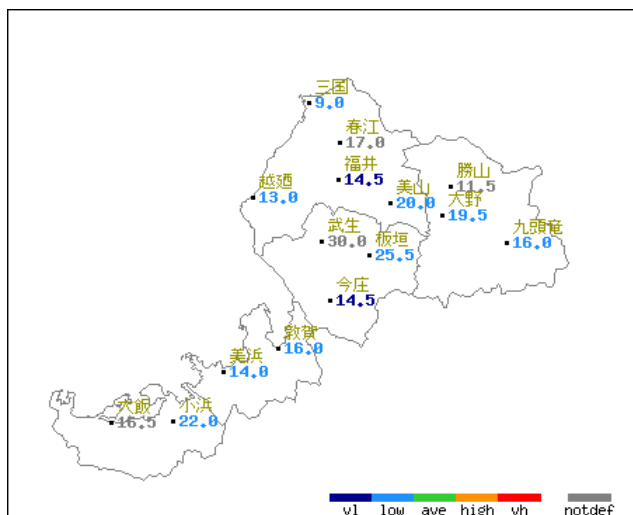
※ 福井と敦賀は気象官署としての平年値とアメダス地点としての平年値の統計期間および統計方法が異なっているため、平年差、平年比に相違が出る場合があります。

平均気温・降水量・日照時間分布図(アメダス) 2008年(平成20年)10月中旬 福井県



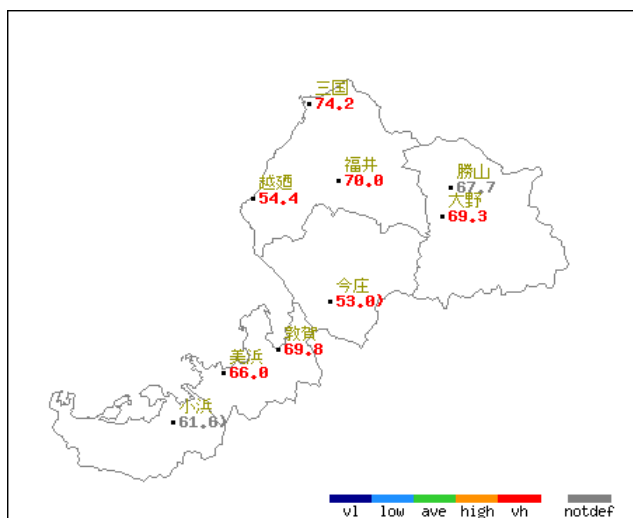
アメダス旬別値 2008年10月中旬 平均気温(°C)

地点名	実況値	平年値	平年差
三国	17.1	16.5	+0.6
春江	17.2	//	//
越廼	18.8	18.1	+0.7
福井	17.5	16.8	+0.7
勝山	15.9	//	//
大野	15.7	15.6	+0.1
今庄	14.8	15.1	-0.3
敦賀	18.4	17.8	+0.6
美浜	17.5	17.2	+0.3
小浜	16.7	16.9	-0.2



アメダス旬別値 2008年10月中旬 降水量(mm)

地点名	実況値	平年値	平年比(%)
三国	9.0	55.5	16
春江	17.0	//	//
越廼	13.0	49.8	26
福井	14.5	49.6	29
美山	20.0	50.5	40
勝山	11.5	//	//
大野	19.5	49.7	39
武生	30.0	//	//
板垣	25.5	49.5	52
九頭竜	16.0	54.7	29
今庄	14.5	58.8	25
敦賀	16.0	47.2	34
美浜	14.0	51.3	27
大飯	16.5	//	//
小浜	22.0	56.7	39



アメダス旬別値 2008年10月中旬 日照時間(h)

地点名	実況値	平年値	平年比(%)
三国	74.2	42.3	175
越廼	54.4	32.3	168
福井	70.0	43.3	162
勝山	67.7	//	//
大野	69.3	36.5	190
今庄	53.0	32.7	162
敦賀	69.8	41.8	167
美浜	66.0	40.0	165
小浜	61.0	42.2	146

※数値の右に*印を付けた地点では、測器による値の違いを補正するための換算を行っている。(補正期間:4月~9月)

■凡例

D	D)	D]	X	//
完全値	準完全値	資料不足値	資料なし	平年値なし

※ 福井と敦賀は気象官署としての平年値とアメダス地点としての平年値の統計期間および統計方法が異なっているため、平年差、平年比に相違が出る場合があります。

地域気象観測旬報

2008年10月11日～20日 福井県 (57)

(1/3)

観測所名	三国										10℃以上積算気温			171
	気温(℃)			風向・風速(m/s)						降水量(mm)			日照 (h)	
	平均	最高	最低	平均	最多	最大	風向	瞬間	風向	日計	1時間	10分		
11	17.9	21.4	15.9	1.4	NE	3	NE			9.0	4.0		4.4	
12	15.6	19.2	12.6	3.2	ENE	6	ENE			0.0	0.0		7.8	
13	16.0	21.5	11.5	1.4	SE	3	ESE			0.0	0.0		9.2	
14	16.9	19.8	13.2	1.9	S	4	SSE			0.0	0.0		0.0	
15	17.8	22.3	13.3	1.3	NE	3	ENE			0.0	0.0		8.9	
16	16.5	21.9	11.0	1.9	NE	3	ENE			0.0	0.0		9.7	
17	17.6	22.7	13.2	1.4	SE	2	SE			0.0	0.0		7.8	
18	17.6	22.7	12.9	1.8	SE	3	ENE			0.0	0.0		10.0	
19	17.8	23.1	13.2	1.5	SE	3	ESE			0.0	0.0		9.8	
20	17.7	21.6	13.0	1.4	SE	2	ENE			0.0	0.0		6.6	
前半旬	16.8	20.8	13.3	1.8	SE					9.0			30.3	
後半旬	17.4	22.4	12.7	1.6	SE					0.0			43.9	
旬	17.1	21.6	13.0	1.7	SE					9.0			74.2	
平年差/比	+0.6	+1.7	-0.1							16			175	

観測所名	春江										10℃以上積算気温			172
	気温(℃)			風向・風速(m/s)						降水量(mm)			日照 (h)	
	平均	最高	最低	平均	最多	最大	風向	瞬間	風向	日計	1時間	10分		
11	17.8	22.0	14.1	4.1	N	10	N			12.5	6.5			
12	15.9	19.9	12.4	3.8	NNE	7	N			0.0	0.0			
13	16.2	22.1	11.4	2.6	SSE	5	WNW			0.0	0.0			
14	17.2	21.0	13.2	3.2	S	6	S			0.0	0.0			
15	17.3	22.7	12.6	2.7	SSE	5	NNW			4.5	3.0			
16	16.5	22.9	10.3	3.0	SSE	6	N			0.0	0.0			
17	18.1	24.4	13.0	2.4	SSE	5	NNW			0.0	0.0			
18	17.3	23.8	11.4	3.0	SSE	6	NNW			0.0	0.0			
19	17.9	25.5	12.4	2.5	SSE	5	NW			0.0	0.0			
20	17.3	22.9	12.5	2.9	SE	7	N			0.0	0.0			
前半旬	16.9	21.5	12.7	3.3	SSE					17.0				
後半旬	17.4	23.9	11.9	2.8	SSE					0.0				
旬	17.2	22.7	12.3	3.0	SSE					17.0				
平年差/比	//	//	//							//				

観測所名	越廼										10℃以上積算気温			188
	気温(℃)			風向・風速(m/s)						降水量(mm)			日照 (h)	
	平均	最高	最低	平均	最多	最大	風向	瞬間	風向	日計	1時間	10分		
11	18.1	19.6	16.1	2.2	ENE	4	NNE			13.0	3.5		0.4	
12	16.5	19.8	14.5	2.1	ENE	4	E			0.0	0.0		5.2	
13	17.4	21.2	14.6	1.7	SSE	3	WSW			0.0	0.0		5.7	
14	19.8	21.6	16.3	1.6	SE	3	ESE			0.0	0.0		0.0	
15	19.4	22.4	17.0	1.7	ESE	3	WNW			0.0	0.0		7.5	
16	18.5	21.6	15.9	1.5	ESE	3	E			0.0	0.0		7.6	
17	20.1	23.2	17.1	1.3	SSE	2	SE			0.0	0.0		7.0	
18	19.3	22.8	16.8	1.2	SE	2	SE			0.0	0.0		8.4	
19	19.2	22.9	16.6	0.9	SSE	2	SE			0.0	0.0		8.4	
20	19.2	22.1	16.8	1.3	NE	3	NNE			0.0	0.0		4.2	
前半旬	18.2	20.9	15.7	1.9	SE					13.0			18.8	
後半旬	19.3	22.5	16.6	1.2	SSE					0.0			35.6	
旬	18.8	21.7	16.2	1.6	SSE					13.0			54.4	
平年差/比	+0.7	+1.2	+0.5							26			168	

観測所名	福井										10℃以上積算気温			175
	気温(℃)			風向・風速(m/s)						降水量(mm)			日照 (h)	
	平均	最高	最低	平均	最多	最大	風向	瞬間	風向	日計	1時間	10分		
11	18.3	22.6	15.1	3.3	N	8.1	N	13.2	NW	14.5	5.5	2.5	2.0	
12	16.1	20.3	11.2	2.8	N	5.4	N	8.5	N	0.0	0.0	0.0	6.9	
13	16.8	23.3	11.8	1.9	SSW	4	N	5.8	N	0.0	0.0	0.0	7.3	
14	16.6	20.2	13.4	2.4	SSW	5.4	ESE	7.7	SE	0.0	0.0	0.0	0.0	
15	17.9	23.7	13.4	2.5	S	5.6	NNW	9.3	NNW	0.0	0.0	0.0	8.6	
16	16.9	23.9	11.0	2.5	S	5.8	NW	9.3	NW	0.0	0.0	0.0	9.2	
17	18.2	24.7	13.0	1.9	SSW	4.7	NNW	6.9	NNW	0.0	0.0	0.0	8.0	
18	17.8	24.8	11.6	2.7	SSW	5.2	NNW	8.7	NW	0.0	0.0	0.0	10.4	
19	18.3	26.2	12.6	2.3	SSW	5.1	NNW	7.9	NNW	0.0	0.0	0.0	10.3	
20	17.8	23.5	12.8	2.6	NNW	6.6	NNW	10.1	NNW	0.0	0.0	0.0	7.3	
前半旬	17.1	22.0	13.0	2.6	N					14.5			24.8	
後半旬	17.8	24.6	12.2	2.4	SSW					0.0			45.2	
旬	17.5	23.3	12.6	2.5	SSW					14.5			70.0	
平年差/比	+0.7	+2.1	-0.4							29			162	

地域気象観測旬報

2008年10月11日～20日 福井県 (57)

(2/3)

観測所名	勝山										10℃以上積算気温			159
日付	気温(℃)			風向・風速(m/s)						降水量(mm)			日照(h)	
	平均	最高	最低	平均	最多	最大	風向	瞬間	風向	日計	1時間	10分		
11	16.9	21.1	13.3	2.9	NNW	8	N			11.5	3.5		3.4	
12	13.5	19.6	8.1	2.2	E	7	NNW			0.0	0.0		6.3	
13	15.7	20.8	11.2	1.8	NW	5	NW			0.0	0.0		6.3	
14	15.7	19.7	12.4	2.2	E	7	SE			0.0	0.0		0.0	
15	16.5	22.5	11.7	2.8	E	8	NW			0.0	0.0		8.8	
16	15.3	23.0	8.9	2.1	E	4	E			0.0	0.0		9.5	
17	16.6	24.0	11.5	2.1	E	5	E			0.0	0.0		6.7	
18	16.1	24.2	9.8	2.2	E	4	E			0.0	0.0		9.9	
19	16.9	24.8	11.2	2.6	E	6	WNW			0.0	0.0		9.5	
20	16.2	22.6	11.5	2.5	E	7	WNW			0.0	0.0		7.3	
前半旬	15.7	20.7	11.3	2.4	E					11.5			24.8	
後半旬	16.2	23.7	10.6	2.3	E					0.0			42.9	
旬	15.9	22.2	11.0	2.3	E					11.5			67.7	
平年差/比	//	//	//							//			//	

観測所名	大野										10℃以上積算気温			157
日付	気温(℃)			風向・風速(m/s)						降水量(mm)			日照(h)	
	平均	最高	最低	平均	最多	最大	風向	瞬間	風向	日計	1時間	10分		
11	17.0	21.8	12.5	1.6	NNW	5	NNW	9.6	NW	15.0	4.5	1.5	2.2	
12	13.5	19.1	7.2	0.9	W	2.4	NW	6.8	WSW	0.0	0.0	0.0	7.3	
13	15.6	21.8	10.7	0.8	WNW	2.3	W	5.5	W	0.0	0.0	0.0	7.3	
14	15.8	19.3	11.9	1.5	SSE	6.3	SE	11.4	SE	1.0	1.0	0.5	0.0	
15	16.4	22.6	11.0	0.9	WNW	2.8	N	6.8	W	3.5	3.5	3.0	8.4	
16	14.8	23.2	7.4	0.7	S	2	WSW	5.6	WSW	0.0	0.0	0.0	9.2	
17	16.2	24.4	10.5	1.0	SW	3.3	SSE	5.6	SSE	0.0	0.0	0.0	7.4	
18	15.4	23.9	8.1	0.7	ESE	2.3	W	4.9	WSW	0.0	0.0	0.0	9.9	
19	16.4	25.3	9.4	0.8	SSE	2.8	W	6.0	WSW	0.0	0.0	0.0	9.8	
20	15.7	22.8	9.8	1.1	WNW	3.6	W	8.0	W	0.0	0.0	0.0	7.8	
前半旬	15.7	20.9	10.7	1.1	WNW					19.5			25.2	
後半旬	15.7	23.9	9.0	0.8	SSE					0.0			44.1	
旬	15.7	22.4	9.9	1.0	WNW					19.5			69.3	
平年差/比	+0.1	+1.9	-1.4							39			190	

観測所名	今庄										10℃以上積算気温			148
日付	気温(℃)			風向・風速(m/s)						降水量(mm)			日照(h)	
	平均	最高	最低	平均	最多	最大	風向	瞬間	風向	日計	1時間	10分		
11	16.8	19.8	11.9	2.9	N	7.6	N	12.8	NNE	12.5	6.5	2.0	0.8	
12	12.8	18.3	7.8	1.3	SSW	5.2	NNE	8.0	N	0.0	0.0	0.0	5.5	
13	14.3	21.8	9.4	1.6	S	3.6	S	6.2	S	0.0	0.0	0.0	6.9	
14	14.0	17.6	10.8	1.2	S	2.8	S	7.8	SE	2.0	1.5	0.5	0.0	
15	15.0	21.8	10.0	1.3	S	3.5	N	6.9	NNE	0.0	0.0	0.0	5.1	
16	14.1	22.5	8.1	1.5	S	3.3	NNE	5.2	NNE	0.0	0.0	0.0	7.7	
17	15.2	24.2	9.7	1.5	S	2.8	SSW	5.2	S	0.0	0.0	0.0	6.5	
18	14.7	23.4	8.6	1.6	SSW	3.2	NNE	6.2	NNE	0.0	0.0	0.0	8.0	
19	15.8	24.7	9.9	1.5	S	2.6	NNE	4.8	NNE	0.0	0.0	0.0	7.9	
20	15.6	22.3	10.3	1.9	NNE	5.6	N	9.4	NNE	0.0	0.0	0.0	4.6	
前半旬	14.6	19.9	10.0	1.7	S					14.5			18.3	
後半旬	15.1	23.4	9.3	1.6	S					0.0			34.7	
旬	14.8	21.6	9.7	1.6	S					14.5			53.0	
平年差/比	-0.3	+1.3	-1.2							25			162	

観測所名	敦賀										10℃以上積算気温			184
日付	気温(℃)			風向・風速(m/s)						降水量(mm)			日照(h)	
	平均	最高	最低	平均	最多	最大	風向	瞬間	風向	日計	1時間	10分		
11	19.1	22.1	16.8	4.9	N	10.8	N	15.0	N	11.5	4.5	2.0	1.1	
12	16.7	20.4	12.7	3.6	N	8.6	N	11.6	NNE	0.0	0.0	0.0	6.4	
13	17.3	22.8	13.4	2.1	S	4.6	NNE	7.8	NNE	0.0	0.0	0.0	9.3	
14	18.2	19.9	14.7	4.0	SSE	8.8	SSE	12.9	SSE	4.5	2.5	1.0	0.0	
15	18.4	23.9	14.2	2.9	S	6.3	NW	8.9	NW	0.0	0.0	0.0	7.8	
16	17.2	23.6	11.9	2.1	S	3.6	N	5.4	NNW	0.0	0.0	0.0	10.0	
17	20.1	25.5	14.8	3.2	S	6.4	S	10.3	S	0.0	0.0	0.0	9.3	
18	18.7	24.9	14.1	2.4	S	5.3	NNE	7.3	NNE	0.0	0.0	0.0	10.3	
19	18.8	25.5	14.0	2.4	S	6	NNE	7.8	N	0.0	0.0	0.0	10.2	
20	19.2	24.3	14.8	3.6	NNW	7.1	NNW	10.3	NNW	0.0	0.0	0.0	5.4	
前半旬	17.9	21.8	14.4	3.5	S					16.0			24.6	
後半旬	18.8	24.8	13.9	2.7	S					0.0			45.2	
旬	18.4	23.3	14.1	3.1	S					16.0			69.8	
平年差/比	+0.6	+1.9	0.0							34			167	

地域気象観測旬報

2008年10月11日～20日 福井県 (57)

(3/3)

観測所名	美浜										10℃以上積算気温			175
	気温(℃)			風向・風速(m/s)						降水量(mm)			日照 (h)	
	平均	最高	最低	平均	最多	最大	風向	瞬間	風向	日計	1時間	10分		
11	18.8	21.9	17.1	2.5	NNE	5	NNE			10.0	4.0		1.6	
12	16.2	20.4	12.2	1.7	NNE	4	NNE			0.0	0.0		6.7	
13	16.2	22.4	11.9	1.1	SSW	2	SW			0.0	0.0		9.3	
14	16.3	19.4	13.3	0.9	SSW	3	SSE			4.0	2.0		0.0	
15	17.7	23.6	13.1	1.0	NNW	2	NNW			0.0	0.0		7.7	
16	16.8	22.7	11.7	0.8	SSW	2	SSW			0.0	0.0		9.9	
17	18.4	25.2	13.2	0.6	SW	3	ESE			0.0	0.0		8.7	
18	17.5	23.9	12.5	0.7	SW	2	NNE			0.0	0.0		10.0	
19	17.8	24.3	13.1	1.0	SW	3	NNE			0.0	0.0		9.9	
20	19.0	22.6	14.9	1.4	NNW	3	SW			0.0	0.0		2.2	
前半旬	17.0	21.5	13.5	1.4	SW					14.0			25.3	
後半旬	17.9	23.7	13.1	0.9	SW					0.0			40.7	
旬	17.5	22.6	13.3	1.2	SW					14.0			66.0	
平年差/比	+0.3	+1.5	-0.2							27			165	

観測所名	小浜										10℃以上積算気温			167
	気温(℃)			風向・風速(m/s)						降水量(mm)			日照 (h)	
	平均	最高	最低	平均	最多	最大	風向	瞬間	風向	日計	1時間	10分		
11	18.4	20.8	16.7	4.3	N	9.7	N	16.3	NNW	14.5	6.0	2.0	0.4	
12	16.3	19.7	11.5	2.9	N	7	NNW	13.0	NNW	0.0	0.0	0.0	4.4	
13	15.4	22.0	9.6	2.0	ESE	3.6	WNW	6.4	NW	0.0	0.0	0.0	9.6	
14	15.7	18.8	11.9	3.0	SSE	7.5	E	11.4	E	7.5	2.0	1.0	0.0	
15	16.6	23.1	12.4	2.0	ESE	5.6	N	8.2	WNW	0.0	0.0	0.0	4.9	
16	15.6	22.3	10.2	2.2	ESE	5	WNW	7.3	WNW	0.0	0.0	0.0	9.7	
17	17.9	26.0	10.8	2.8	ESE	7	E	10.0	ESE	0.0	0.0	0.0	9.0	
18	16.7	24.3	10.7	1.7	SSE	4.5	WNW	7.8	N	0.0	0.0	0.0	10.4	
19	16.9	25.6	10.2	2.0	ESE	4.8	WNW	6.5	W	0.0	0.0	0.0	10.1	
20	17.8	23.5	12.6	3.1	N	8.2	WNW	11.4	WNW	0.0	0.0	0.0	3.1	
前半旬	16.5	20.9	12.4	2.8	N					22.0			19.3	
後半旬	17.0	24.3	10.9	2.4	ESE					0.0			42.3	
旬	16.7	22.6	11.7	2.6	ESE					22.0			61.6	
平年差/比	-0.2	+1.3	-1.1							39			146	

統計値の種類

- 正常値 完全・・・統計値を求める対象となる資料が全てある値
-)”を含む値 準完全・・・統計値を求める対象となる資料の一部が欠けている場合
-]”を含む値 資料不足・・・統計値を求める対象となる資料が足りない値
- ”X”の値 資料なし・・・統計値を求める対象となる資料が参考値もしくは欠測により全くない場合
- ”//”の値 観測機器移転等のため平年値を求めていないもの。
- 空欄 観測を行っていないもの。
- ”_”の値 旬の極値につける。

地域雨量観測旬報

2008年10月11日～20日 福井県 (57)

(1/1)

観測所名 日付	美山				武生				板垣				九頭竜				大飯			
	降水量(mm)				降水量(mm)				降水量(mm)				降水量(mm)				降水量(mm)			
	日計	平年比	最大1時間	最大10分間	日計	平年比	最大1時間	最大10分間	日計	平年比	最大1時間	最大10分間	日計	平年比	最大1時間	最大10分間	日計	平年比	最大1時間	最大10分間
11	20.0		7.0		30.0		14.5		24.5		8.0		8.0		3.0		13.0		6.0	
12	0.0		0.0		0.0		0.0		0.0		0.0		0.0		0.0		0.0		0.0	
13	0.0		0.0		0.0		0.0		0.0		0.0		0.0		0.0		0.0		0.0	
14	0.0		0.0		0.0		0.0		1.0		1.0		8.0		4.0		3.5		1.5	
15	0.0		0.0		0.0		0.0		0.0		0.0		0.0		0.0		0.0		0.0	
半旬計/最大	20.0	82	7.0		30.0	//	14.5		25.5	105	8.0		16.0	62	4.0		16.5	//	6.0	
16	0.0		0.0		0.0		0.0		0.0		0.0		0.0		0.0		0.0		0.0	
17	0.0		0.0		0.0		0.0		0.0		0.0		0.0		0.0		0.0		0.0	
18	0.0		0.0		0.0		0.0		0.0		0.0		0.0		0.0		0.0		0.0	
19	0.0		0.0		0.0		0.0		0.0		0.0		0.0		0.0		0.0		0.0	
20	0.0		0.0		0.0		0.0		0.0		0.0		0.0		0.0		0.0		0.0	
半旬計/最大	0.0	0	0.0		0.0	//	0.0		0.0	0	0.0		0.0	0	0.0		0.0	//	0.0	
旬計	20.0	40			30.0	//			25.5	52			16.0	29			16.5	//		
旬最大	20.0		7.0		30.0		14.5		24.5		8.0		8.0		4.0		13.0		6.0	
起日	11		11		11		11		11		11		14		14		11		11	

統計値の種類

正常値	完全・・・統計値を求める対象となる資料が全てある値
”)”を含む値	準完全・・・統計値を求める対象となる資料の一部が欠けている場合
”]”を含む値	資料不足・・・統計値を求める対象となる資料が足りない値
”X”の値	資料なし・・・統計値を求める対象となる資料が参考値もしくは欠測により全くない場合
”//”の値	観測機器移転等のため平年値を求めていないもの。
空欄	観測を行っていないもの。
”_”の値	旬の極値につける。