

福井県農業気象速報

平成20年10月 下旬

第 2 8 卷 3 0 号
 福 井 県 台
 福 井 地 方 気 象 台
 平 成 2 0 年 1 1 月 4 日

1. 気象概況

この期間、全般に曇りや雨の日が多くなりましたが気温は高く、日照時間はかなり少なく経過しました。前半は日本海を進む低気圧や南からの暖気湿気の流入により、気温が高く推移しました。26日以降は上空に寒気が流れ込み、27日には嶺北の海上で竜巻が発生するなど大気の状態が不安定となる日が多くなりました。

平均気温は、福井、敦賀共に平年よりかなり高く、アメダス地点では、三国、今庄で平年よりかなり高く、その他の地点で平年より高くなりました。

降水量は、福井、敦賀共に平年より多く、アメダス地点では、三国、美山、九頭竜で平年よりかなり多く、越廬、大野、今庄で平年より多く、美浜、小浜で平年より少なくなりました。

日照時間は、福井、敦賀、全てのアメダス地点で平年よりかなり少なくなりました。

天気概況(昼)

- 21日：日本海に中心をもつ高気圧に覆われ、晴、霧を伴う。
- 22日：はじめ高気圧に覆われるが、上空を気圧の谷が通過し、曇時々晴後一時雨。
- 23日：日本海西部の低気圧の影響により、曇時々雨。
- 24日：沿海州付近の低気圧からのびる寒冷前線が北陸沿岸に達し、雨時々曇。
- 25日：東シナ海からの高気圧に緩やかに覆われるが、上空の寒気の影響で、曇。
- 26日：上空に寒気を伴った気圧の谷が接近し、曇一時雨。
- 27日：上空を寒気を伴った気圧の谷が通過し、曇時々雨、雷を伴う。
- 28日：上空に気圧の谷が接近し、曇一時雨。
- 29日：三陸沖の低気圧からのびる寒冷前線が通過し、曇一時晴。
- 30日：はじめ黄海付近の高気圧に緩やかに覆われるが、上空を気圧の谷が通過し、晴時々曇後一時雨。
- 31日：はじめ日本の東海上に中心を持つ高気圧に緩やかに覆われるが、上空を気圧の谷が通過し、曇。

2. 天気概況 (福井地方気象台)

日	06時～18時 (昼)	18時～翌日06時 (夜)
21日	晴、霧を伴う	晴後一時薄曇
22日	曇時々晴後一時雨	雨
23日	曇時々雨	雨一時曇
24日	雨時々曇	曇後一時雨
25日	曇	曇後一時雨
26日	曇一時雨	曇時々雨、雷を伴う
27日	曇時々雨、雷を伴う	雨時々曇
28日	曇一時雨	晴時々曇
29日	曇一時晴	曇時々晴一時雨
30日	晴時々曇後一時雨	晴後曇一時雨
31日	曇	曇時々雨、雷を伴う

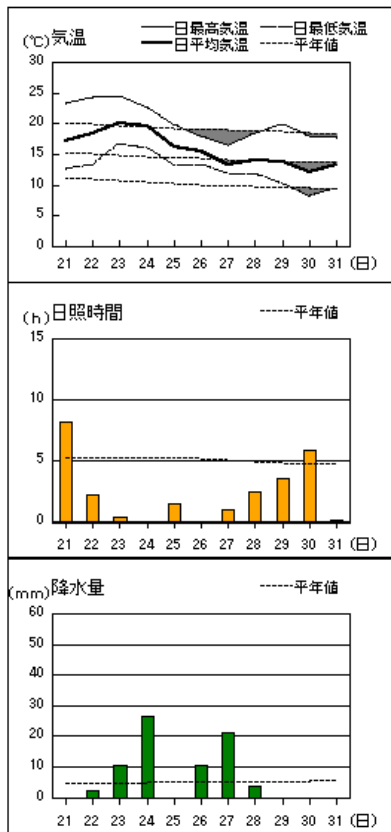
3. 平年・昨年との比較 (気象官署)

期間		福 井			敦 賀		
		平均気温 (℃)	降水量 (mm)	日照時間 (時間)	平均気温 (℃)	降水量 (mm)	日照時間 (時間)
10月21日	本 年	15.7	74.0	25.1	16.8	68.5	21.9
	平 年	14.3	57.1	55.2	15.4	53.2	54.4
10月30日	平年差・比	1.4	130%	45%	1.4	129%	40%
	階級区分	かなり高い	多い	かなり少ない	かなり高い	多い	かなり少ない
11月上旬	昨 年	15.9	53.5	59.7	17.7	34.5	57.8
	平 年	12.9	48.5	45.1	14.1	46.3	43.1

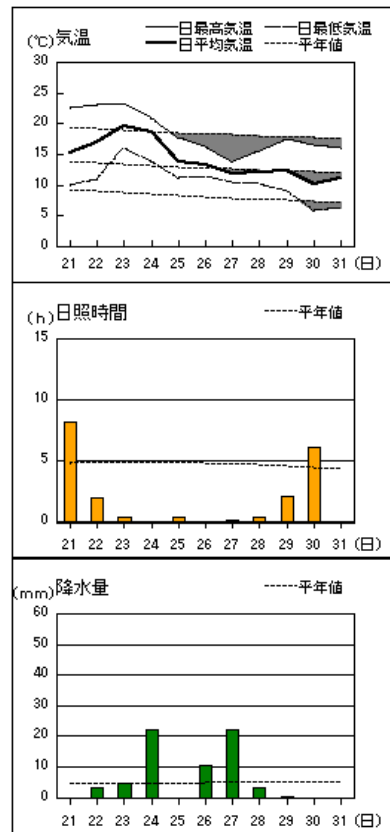
注：)印は、欠測を含む 準完全値

アメダス 気象経過図：2008年10月21日-2008年10月31日

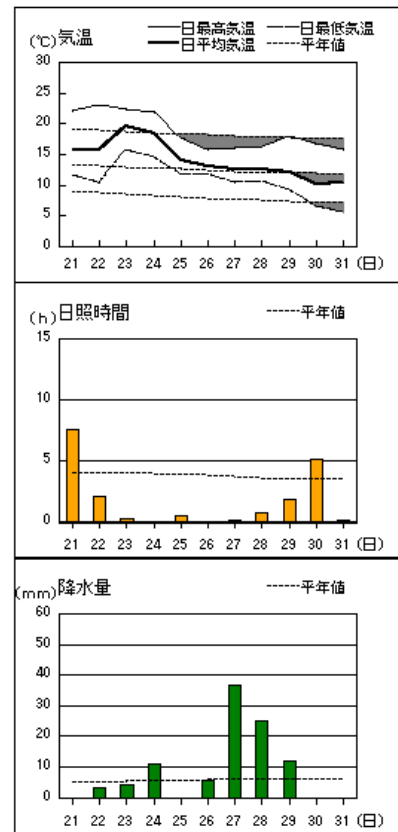
福井



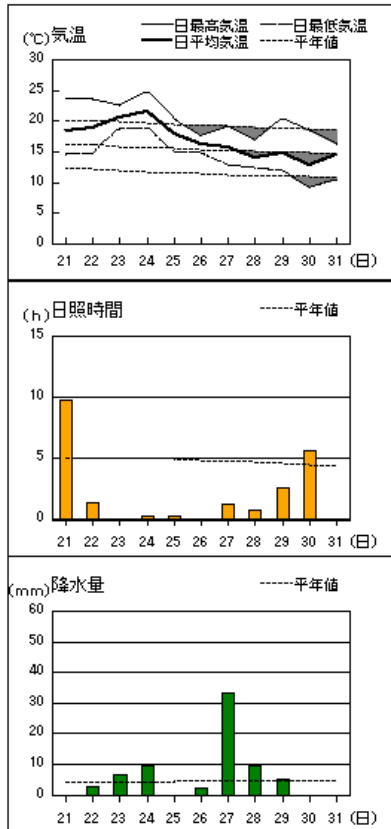
大野



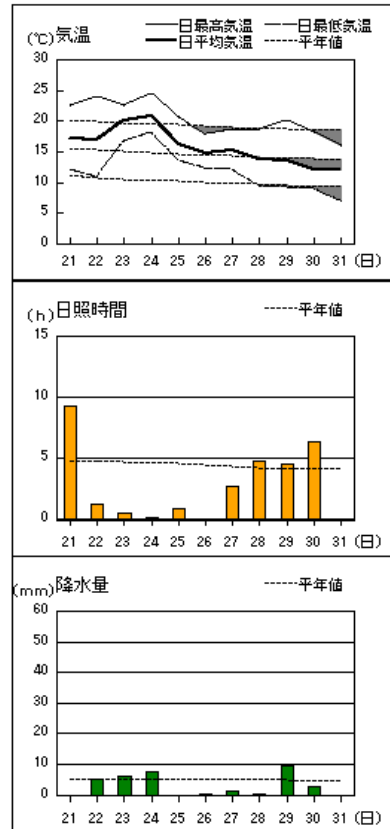
今庄



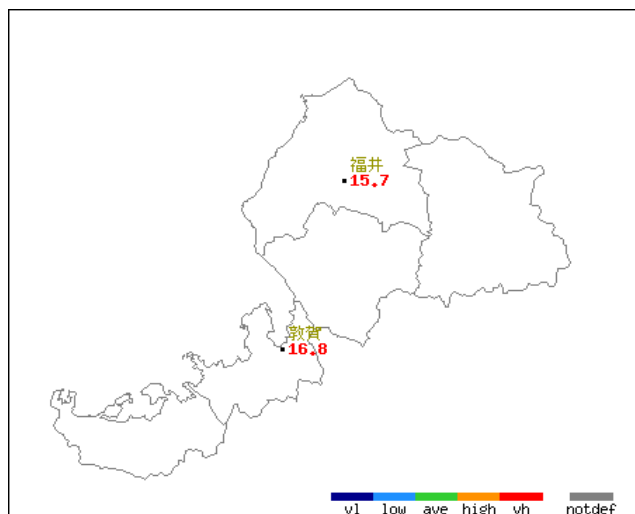
敦賀



小浜

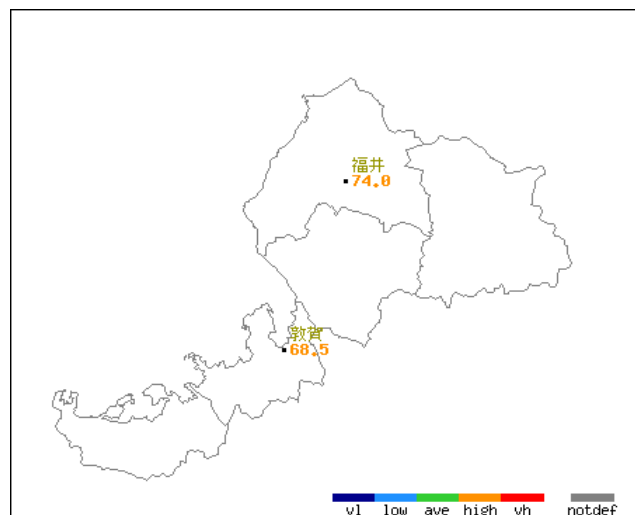


平均気温・降水量・日照時間分布図(気象官署) 2008年(平成20年)10月下旬 福井県



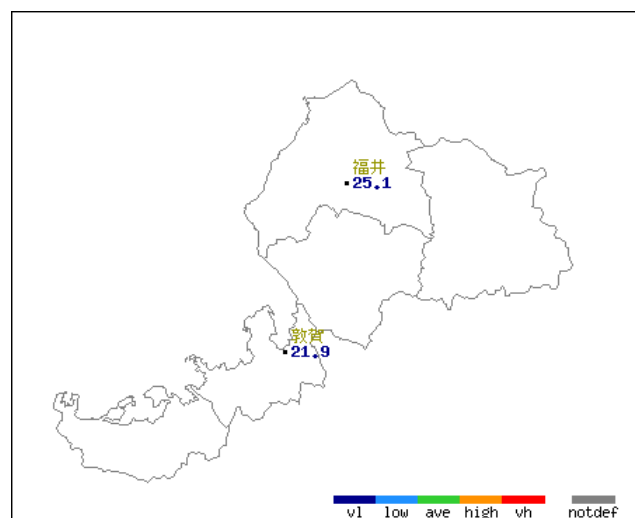
地上観測旬別値 2008年10月下旬 平均気温(°C)

地点名	実況値	平年値	平年差
福井	15.7	14.3	1.4
敦賀	16.8	15.4	1.4



地上観測旬別値 2008年10月下旬 降水量(mm)

地点名	実況値	平年値	平年比(%)
福井	74	57.1	130
敦賀	68.5	53.2	129



地上観測旬別値 2008年10月下旬 日照時間(h)

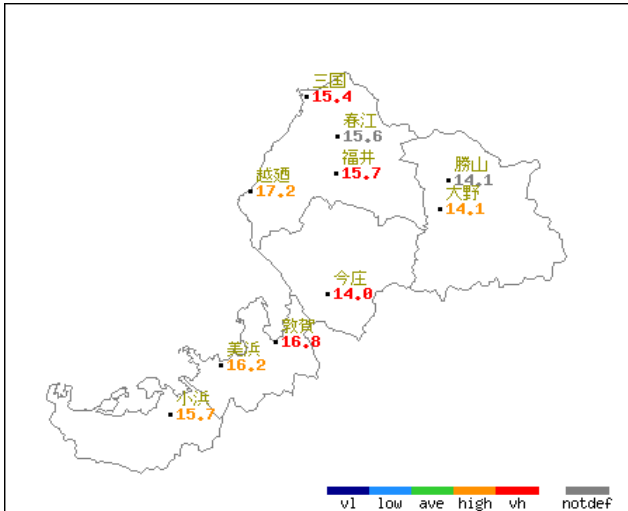
地点名	実況値	平年値	平年比(%)
福井	25.1	55.2	45
敦賀	21.9	54.4	40

■凡例

D	D)	D]	X	//
完全値	準完全値	資料不足値	資料なし	平年値なし

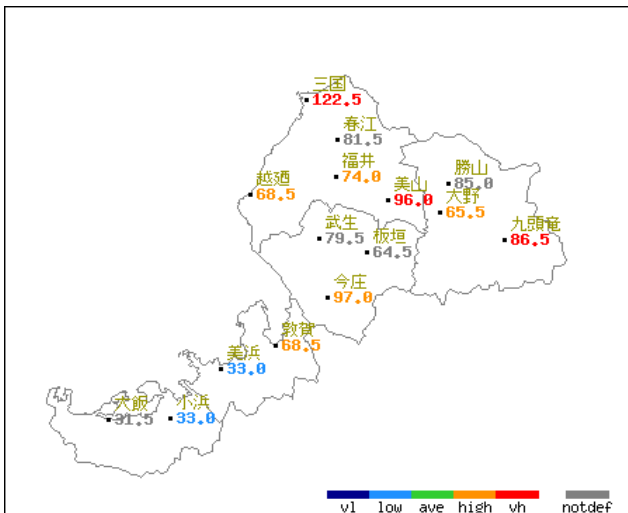
※ 福井と敦賀は気象官署としての平年値とアメダス地点としての平年値の統計期間および統計方法が異なっているため、平年差、平年比に相違が出る場合があります。

平均気温・降水量・日照時間分布図(アメダス) 2008年(平成20年)10月下旬 福井県



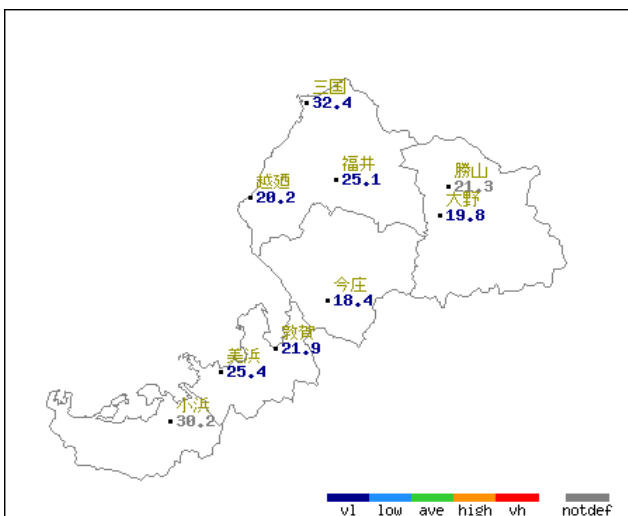
アメダス旬別値 2008年10月下旬 平均気温(°C)

地点名	実況値	平年値	平年差
三国	15.4	14	1.4
春江	15.6	//	//
越前	17.2	16.1	1.1
福井	15.7	14.2	1.5
勝山	14.1	//	//
大野	14.1	12.7	1.4
今庄	14	12.3	1.7
敦賀	16.8	15.3	1.5
美浜	16.2	14.8	1.4
小浜	15.7	14.4	1.3



アメダス旬別値 2008年10月下旬 降水量(mm)

地点名	実況値	平年値	平年比(%)
三国	122.5	47.5	258
春江	81.5	//	//
越前	68.5	41	167
福井	74	50	148
美山	96	48.9	196
勝山	85	//	//
武生	79.5	//	//
大野	65.5	49.4	133
板垣	64.5	//	//
九頭竜	86.5	47.6	182
今庄	97	58.8	165
敦賀	68.5	47.9	143
美浜	33	45.9	72
大飯	31.5	//	//
小浜	33	50.3	66



アメダス旬別値 2008年10月下旬 日照時間(h)

地点名	実況値	平年値	平年比(%)
三国	32.4	56.7	57
越前	20.2	43.9	46
福井	25.1	57.5	44
勝山	21.3	//	//
大野	19.8	54.7	36
今庄	18.4	44.1	42
敦賀	21.9	54.4	40
美浜	25.4	51.2	50
小浜	30.2	50.9	59

※数値の右に*印を付けた地点では、測器による値の違いを補正するための換算を行っている。(補正期間:4月~9月)

■凡例

D	D)	D]	X	//
完全値	準完全値	資料不足値	資料なし	平年値なし

※ 福井と敦賀は気象官署としての平年値とアメダス地点としての平年値の統計期間および統計方法が異なっているため、平年差、平年比に相違が出る場合があります。

地域気象観測旬報

2008年10月21日～31日 福井県 (57)井県 (57)

(1/3)

観測所名	三国										10℃以上積算気温			169
	気温(℃)			風向・風速(m/s)						降水量(mm)			日照(h)	
	平均	最高	最低	平均	最多	最大	風向	瞬間	風向	日計	1時間	10分		
21	17.1	22.1	12.3	1.6	NE	4	ENE			0.0	0.0	9.4		
22	17.3	21.7	13.4	1.2	SE	2	S			3.5	1.5	2.8		
23	19.0	23.9	16.1	2.7	SE	6	SE			15.0	4.5	2.1		
24	19.0	21.7	15.3	1.8	SSE	4	SSE			28.0	10.5	0.0		
25	15.9	19.4	13.3	1.3	SE	3	SSE			0.0	0.0	2.0		
26	14.8	16.5	12.3	2.8	S	5	SSE			6.5	5.0	0.0		
27	13.5	16.2	11.9	2.3	SE	5	W			52.0	18.5	2.3		
28	14.5	18.0	11.2	1.7	SSE	4	W			0.0	1.0	4.6		
29	13.3	18.7	10.2	2.6	ENE	5	ENE			3.5	1.5	2.9		
30	11.6	16.2	7.4	1.6	SE	3	SSE			0.0	0.0	6.0		
31	13.0	16.2	9.7	2.8	S	5	W			14.0	6.5	0.3		
前半旬	17.7	21.8	14.1	1.7	SE					46.5		16.3		
後半旬	13.5	17.0	10.5	2.3	SSE					76.0		16.1		
旬	15.4	19.1	12.1	2.0	SE					122.5		32.4		
平年差/比	+1.4	+1.3	+1.9							258		57		

観測所名	春江										10℃以上積算気温			172
	気温(℃)			風向・風速(m/s)						降水量(mm)			日照(h)	
	平均	最高	最低	平均	最多	最大	風向	瞬間	風向	日計	1時間	10分		
21	16.7	22.5	11.5	2.9	SE	7	NNW			0.0	0.0			
22	18.2	24.4	13.1	2.6	SSE	6	SSE			2.5	1.0			
23	20.0	24.6	16.7	4.1	SSE	9	SSE			9.0	2.0			
24	19.4	22.5	14.8	2.7	SSE	5	SSE			25.5	10.5			
25	16.1	19.9	12.7	2.4	SSE	4	S			0.0	0.0			
26	15.2	17.7	12.8	4.6	SSE	6	SE			13.5	11.0			
27	13.4	16.0	11.7	3.5	SSE	6	S			15.0	3.0			
28	14.1	18.1	11.4	2.7	SSE	5	SSE			6.0	3.0			
29	13.5	19.8	10.4	3.9	SSE	9	NNE			1.0	0.5			
30	11.9	17.2	7.5	2.5	SE	4	SSE			0.0	0.0			
31	13.5	17.7	10.1	3.5	S	7	SSE			9.0	2.5			
前半旬	18.1	22.8	13.8	2.9	SSE					37.0				
後半旬	13.6	17.8	10.7	3.5	SSE					44.5				
旬	15.6	20.0	12.1	3.2	SSE					81.5				
平年差/比	//	//	//							//				

観測所名	越前										10℃以上積算気温			189
	気温(℃)			風向・風速(m/s)						降水量(mm)			日照(h)	
	平均	最高	最低	平均	最多	最大	風向	瞬間	風向	日計	1時間	10分		
21	18.5	21.6	15.1	1.5	ESE	3	N			0.0	0.0	8.1		
22	19.2	23.2	16.6	1.1	SE	3	ESE			5.5	2.0	1.7		
23	19.9	23.0	16.6	2.6	E	7	E			9.5	2.0	0.5		
24	20.3	23.4	15.9	2.2	S	4	W			28.5	12.0	0.0		
25	17.6	19.6	15.8	1.4	SE	2	SE			0.0	0.0	0.5		
26	16.8	18.3	12.7	2.6	SE	5	NW			11.5	6.5	0.0		
27	14.9	16.8	12.7	2.8	SSE	9	W			13.0	5.5	0.5		
28	16.4	17.9	14.7	3.2	W	7	W			0.0	0.0	3.3		
29	15.4	18.3	12.3	2.8	W	6	W			0.5	0.5	1.7		
30	13.8	16.5	11.1	1.9	ESE	4	ESE			0.0	0.0	3.9		
31	16.3	17.7	15.3	2.4	SE	6	WSW			0.0	0.0	0.0		
前半旬	19.1	22.2	16.0	1.8	ESE					43.5		10.8		
後半旬	15.6	17.6	13.1	2.6	SE					25.0		9.4		
旬	17.2	19.7	14.4	2.2	SE					68.5		20.2		
平年差/比	+1.1	+1.1	+0.8							167		46		

観測所名	福井										10℃以上積算気温			173
	気温(℃)			風向・風速(m/s)						降水量(mm)			日照(h)	
	平均	最高	最低	平均	最多	最大	風向	瞬間	風向	日計	1時間	10分		
21	17.2	23.3	12.5	2.5	S	6.7	NNW	10.3	NNW	0.0	0.0	0.0	8.2	
22	18.3	24.2	13.4	2.2	SSW	5.7	SE	9.2	SE	2.0	1.0	0.5	2.2	
23	20.0	24.4	16.7	3.8	SE	10.6	SSE	16.0	SE	10.5	3.5	1.5	0.4	
24	19.6	22.6	15.9	1.8	SW	5.8	ESE	7.6	ESE	26.5	11.0	3.0	0.0	
25	16.1	19.8	13.3	1.8	SSW	3.3	S	4.2	S	0.0	0.0	0.0	1.5	
26	15.5	17.9	13.2	3.2	SSW	8	W	15.2	W	10.5	7.5	4.5	0.0	
27	13.4	16.5	11.9	2.5	SSE	8.7	WSW	13.2	WSW	21.0	7.0	3.5	1.0	
28	13.9	18.3	11.8	2.0	S	4.4	SE	5.9	SE	3.5	1.5	1.0	2.4	
29	13.7	19.9	10.1	3.0	N	8.2	N	13.4	N	0.0	0.0	0.0	3.5	
30	12.1	18.0	8.1	1.9	S	3.4	SSW	6.2	N	0.0	0.0	0.0	5.8	
31	13.3	17.7	9.5	2.5	S	6.7	SSE	9.5	SSE	0.0	0.0	0.0	0.1	
前半旬	18.2	22.9	14.4	2.4	S					39.0			12.3	
後半旬	13.7	18.1	10.8	2.5	S					35.0			12.8	
旬	15.7	20.2	12.4	2.5	S					74.0			25.1	
平年差/比	+1.5	+1.1	+2.4							148			44	

地域気象観測旬報

2008年10月21日～31日 福井県 (57)

(2/3)

観測所名	勝山										10℃以上積算気温			155	
	気温(℃)			風向・風速(m/s)							降水量(mm)				日照 (h)
	平均	最高	最低	平均	最多	最大	風向	瞬間	風向	日計	1時間	10分			
21	16.0	22.8	10.5	1.8	E	4	E			0.0	0.0		9.0		
22	16.9	22.6	11.9	2.4	SSE	6	SSE			2.5	1.5		2.0		
23	20.0	22.9	15.4	5.8	SE	9	SE			8.0	2.0		0.1		
24	18.5	21.7	14.2	2.1	N	7	NW			32.0	12.5		0.0		
25	14.0	17.5	11.8	1.3	E	4	E			0.0	0.0		0.6		
26	12.7	15.7	11.0	1.3	NW	7	NW			9.5	4.5		0.0		
27	11.4	13.7	10.2	1.8	NE	5	E			27.0	5.0		0.5		
28	11.8	16.2	9.8	1.5	E	5	E			5.5	3.0		1.1		
29	12.0	17.0	8.5	2.6	NW	8	NW			0.0	0.0		2.4		
30	10.2	15.5	5.7	2.3	E	4	E			0.5	0.5		5.6		
31	11.2	15.8	7.5	1.2	SE	4	ESE			0.0	0.0		0.0		
前半旬	17.1	21.5	12.8	2.7	SE					42.5			11.7		
後半旬	11.6	15.7	8.8	1.8	E					42.5			9.6		
旬	14.1	18.3	10.6	2.2	E					85.0			21.3		
平年差/比	//	//	//							//			//		

観測所名	大野										10℃以上積算気温			155	
	気温(℃)			風向・風速(m/s)							降水量(mm)				日照 (h)
	平均	最高	最低	平均	最多	最大	風向	瞬間	風向	日計	1時間	10分			
21	15.3	22.6	9.9	0.8	SSW	2.2	SE	4.9	W	0.0	0.0	0.0	8.2		
22	17.0	22.9	10.9	1.4	SSE	4.6	SE	8.4	SE	3.0	1.5	0.5	2.0		
23	19.6	23.2	16.0	2.5	SE	6.5	SE	13.7	SE	4.5	1.5	0.5	0.4		
24	18.7	20.9	13.7	1.1	WNW	4	SE	8.4	SE	22.0	9.0	2.0	0.0		
25	13.7	17.6	11.1	0.7	ESE	1.8	SSE	3.1	WSW	0.0	0.0	0.0	0.4		
26	13.4	16.2	11.3	1.4	NNW	4.4	SSE	7.1	SSE	10.5	5.0	1.5	0.0		
27	11.8	13.7	10.4	1.1	NNW	2.6	ENE	7.5	W	22.0	5.5	2.5	0.2		
28	12.0	15.4	10.1	0.7	SSW	2.0	NNE	3.6	NE	3.0	1.5	1.0	0.4		
29	12.3	17.3	8.9	1.2	W	3.7	NNW	7.5	NW	0.5	0.5	0.5	2.1		
30	10.1	16.4	5.7	0.8	ESE	2.4	NW	4.3	NW	0.0	0.0	0.0	6.1		
31	11.1	15.9	6.2	1.2	SSE	4.2	SSE	6.7	SSE	0.0	0.0	0.0	0.0		
前半旬	16.9	21.4	12.3	1.3	SE					29.5			11.0		
後半旬	11.8	15.8	8.8	1.1	SE					36.0			8.8		
旬	14.1	18.4	10.4	1.2	SE					65.5			19.8		
平年差/比	+1.4	+0.1	+2.7							133			36		

観測所名	今庄										10℃以上積算気温			154	
	気温(℃)			風向・風速(m/s)							降水量(mm)				日照 (h)
	平均	最高	最低	平均	最多	最大	風向	瞬間	風向	日計	1時間	10分			
21	15.7	22.0	11.7	1.4	S	3.8	NNE	6.3	N	0.0	0.0	0.0	7.6		
22	15.8	23.1	10.5	1.4	S	3.3	SSW	7.5	SW	3.0	1.0	0.5	2.1		
23	19.6	22.2	15.6	2.3	S	5.4	SSW	11.6	S	4.0	1.5	0.5	0.3		
24	18.3	21.8	14.6	1.1	N	3	N	4.9	SSE	11.0	2.0	1.0	0.0		
25	14.1	17.6	11.9	1.0	S	2.2	SSW	3.2	SW	0.0	0.0	0.0	0.5		
26	13.0	15.8	11.8	1.1	S	2.9	S	6.0	S	5.5	2.5	2.0	0.0		
27	12.5	15.9	10.5	1.1	SSW	2.9	ESE	7.6	ESE	36.5	11.0	6.0	0.2		
28	12.5	16.2	10.7	1.0	SSW	2.4	SSE	5.3	S	25.0	6.0	2.5	0.7		
29	12.2	18.0	9.2	1.6	S	5.2	NNE	10.4	SSW	12.0	8.0	2.5	1.8		
30	10.1	16.8	6.6	1.3	S	2.4	SW	3.7	SW	0.0	0.0	0.0	5.1		
31	10.3	15.6	5.5	1.6	S	2.9	S	5.4	S	0.0	0.0	0.0	0.1		
前半旬	16.7	21.3	12.9	1.4	S					18.0			10.5		
後半旬	11.8	16.4	9.1	1.3	S					79.0			7.9		
旬	14.0	18.6	10.8	1.4	S					97.0			18.4		
平年差/比	+1.7	+0.5	+3.2							165			42		

観測所名	敦賀										10℃以上積算気温			185	
	気温(℃)			風向・風速(m/s)							降水量(mm)				日照 (h)
	平均	最高	最低	平均	最多	最大	風向	瞬間	風向	日計	1時間	10分			
21	18.4	23.8	14.5	2.2	SSE	5.4	WSW	8.0	W	0.0	0.0	0.0	9.7		
22	19.0	23.6	14.8	3.3	SSE	7.7	SSE	12.1	S	2.5	1.0	0.5	1.4		
23	20.5	22.4	18.7	6.8	SSE	11.8	SSE	19.3	SSE	6.5	2.0	0.5	0.0		
24	21.5	24.6	18.8	5.1	SSE	9.7	SSE	15.4	SSE	9.5	2.5	1.0	0.3		
25	17.8	20.3	14.9	2.5	NW	4.9	SSE	7.8	SSE	0.0	0.0	0.0	0.3		
26	16.1	17.7	14.8	4.2	SSE	7.5	SSE	11.5	SSE	2.0	1.0	0.5	0.0		
27	15.7	19.2	12.8	3.3	WNW	10.2	W	15.7	W	33.5	13.5	7.5	1.2		
28	14.0	16.9	12.3	2.0	SSE	4.4	W	6.3	W	9.5	4.5	1.5	0.8		
29	14.7	20.4	11.9	3.9	N	9.7	N	14.1	N	5.0	3.5	1.5	2.6		
30	12.9	18.3	9.2	2.5	SSE	7.9	NNW	10.8	N	0.0	0.0	0.0	5.6		
31	14.5	16.2	10.4	4.6	SSE	7.8	SSE	11.1	SSE	0.0	0.0	0.0	0.0		
前半旬	19.4	22.9	16.3	4.0	SSE					18.5			11.7		
後半旬	14.7	18.1	11.9	3.4	SSE					50.0			10.2		
旬	16.8	20.3	13.9	3.7	SSE					68.5			21.9		
平年差/比	+1.5	+1.0	+2.6							143			40		

地域気象観測旬報

2008年10月21日～31日 福井県 (57)

(3/3)

観測所名	美浜										10℃以上積算気温			178
	気温(℃)			風向・風速(m/s)						降水量(mm)			日照 (h)	
	平均	最高	最低	平均	最多	最大	風向	瞬間	風向	日計	1時間	10分		
21	18.0	22.8	13.4	0.8	SSW	2	SW			0.0	0.0		9.1	
22	17.8	23.6	13.5	0.9	SE	3	SE			4.5	1.0		1.3	
23	20.2	22.3	17.4	2.5	SE	7	ESE			7.0	2.5		0.2	
24	20.6	23.8	17.9	1.0	NW	4	SE			4.5	1.5		0.1	
25	17.0	19.9	13.7	0.6	SW	2	SW			0.0	0.0		0.4	
26	15.6	17.6	14.2	1.0	SSW	3	SW			2.0	0.5		0.0	
27	15.4	18.4	12.8	1.5	SW	3	WSW			5.5	2.5		2.2	
28	14.1	18.6	11.7	1.5	SW	3	SW			0.5	0.5		2.0	
29	14.3	19.9	10.8	1.9	SW	5	NNE			8.0	6.0		3.0	
30	11.9	17.7	8.3	0.9	SSW	2	SSW			1.0	1.0		7.1	
31	13.2	16.1	8.7	1.0	SW	3	WSW			0.0	0.0		0.0	
前半旬	18.7	22.5	15.2	1.2	SE					16.0			11.1	
後半旬	14.1	18.1	11.1	1.3	SW					17.0			14.3	
旬	16.2	20.1	12.9	1.2	SW					33.0			25.4	
平年差/比	+1.4	+1.1	+2.1							72			50	

観測所名	小浜										10℃以上積算気温			172
	気温(℃)			風向・風速(m/s)						降水量(mm)			日照 (h)	
	平均	最高	最低	平均	最多	最大	風向	瞬間	風向	日計	1時間	10分		
21	17.2	22.6	12.0	2.2	SE	5.4	W	7.5	WNW	0.0	0.0	0.0	9.2	
22	17.0	23.9	10.8	2.2	SE	5.6	ESE	10.6	SE	5.0	1.5	0.5	1.2	
23	20.0	22.6	16.8	5.9	ESE	9.4	ESE	15.7	E	6.0	2.5	0.5	0.5	
24	20.8	24.5	18.2	3.7	NNW	8.3	NNW	13.6	NW	7.5	2.0	1.0	0.1	
25	16.1	20.6	13.5	1.6	SSE	3.7	NNW	5.7	NNW	0.0	0.0	0.0	0.9	
26	14.8	17.8	12.3	2.2	SE	5.1	ESE	8.6	SSE	0.5	0.5	0.5	0.0	
27	15.3	18.7	12.1	2.7	WSW	7.8	NW	11.7	NW	1.5	1.0	1.0	2.7	
28	13.7	18.6	9.4	2.4	WSW	5	WNW	6.8	WSW	0.5	0.5	0.5	4.8	
29	13.5	20.1	9.1	2.7	ESE	8.3	NNW	14.5	NNW	9.5	3.0	1.5	4.5	
30	12.0	18.2	8.9	1.9	SSE	8.9	W	16.1	WNW	2.5	2.5	2.0	6.3	
31	12.0	16.0	7.1	2.8	SSE	6.5	E	8.8	E	0.0	0.0	0.0	0.0	
前半旬	18.2	22.8	14.3	3.1	ESE					18.5			11.9	
後半旬	13.6	18.2	9.8	2.5	SSE					14.5			18.3	
旬	15.7	20.3	11.8	2.8	ESE					33.0			30.2	
平年差/比	+1.3	+1.2	+2.0							66			59	

統計値の種類

- | | |
|---|---|
| 正常値
")”を含む値
"]”を含む値
"X”の値
"//”の値
空欄
" _ ”の値 | 完全・・・統計値を求める対象となる資料が全てある値
準完全・・・統計値を求める対象となる資料の一部が欠けている場合
資料不足・・・統計値を求める対象となる資料が足りない値
資料なし・・・統計値を求める対象となる資料が参考値もしくは欠測により全くない場合
観測機器移転等のため平年値を求めていないもの。
観測を行っていないもの。
旬の極値につける。 |
|---|---|

地域雨量観測旬報

2008年10月21日～31日 福井県 (57)

(1/1)

観測所名 日付	美山				武生				板垣				九頭竜				大飯			
	降水量(mm)				降水量(mm)				降水量(mm)				降水量(mm)				降水量(mm)			
	日計	平年比	最大1時間	最大10分間	日計	平年比	最大1時間	最大10分間	日計	平年比	最大1時間	最大10分間	日計	平年比	最大1時間	最大10分間	日計	平年比	最大1時間	最大10分間
21	0.0		0.0		0.0		0.0		0.0		0.0		0.0		0.0		0.0		0.0	
22	2.0		1.0		2.0		1.0		2.0		1.0		2.5		1.0		5.0		2.5	
23	8.5		2.5		8.5		2.0		3.0		1.5		12.0		2.5		7.0		2.5	
24	38.5		14.0		27.5		8.0		21.0		11.0		37.5		9.5		4.5		2.5	
25	0.0		0.0		0.0		0.0		0.5		0.5		0.0		0.0		0.0		0.0	
半旬計/最大	49.0	209	14.0		38.0	//	8.0		26.5	122	11.0		52.0	211	9.5		16.5	//	2.5	
26	13.5		9.5		7.0		6.0		4.0		3.5		8.0		3.0		0.5		0.5	
27	31.0		7.0		23.5		5.0		23.0		5.0		17.5		4.5		1.5		1.0	
28	2.5		1.0		4.5		2.0		5.5		3.0		4.5		2.0		1.0		0.5	
29	0.0		0.0		2.5		3.5		5.5		6.5		4.5		2.0		9.5		3.5	
30	0.0		0.0		0.0		0.0		0.0		0.0		0.0		0.0		2.5		2.5	
31	0.0		0.0		4.0		4.0		0.0		0.0		0.0		0.0		0.0		0.0	
半旬計/最大	47.0	157	9.5		41.5	//	6.0		38.0	132	6.5		34.5	108	4.5		15.0	//	3.5	
旬計	96.0	196			79.5	//			64.5	//			86.5	182			31.5	//		
旬最大	38.5		14.0		27.5		8.0		23.0		11.0		37.5		9.5		9.5		3.5	
起日	24		24		24		24		27		24		24		24		29		29	

統計値の種類

正常値	完全・・・統計値を求める対象となる資料が全てある値
”)”を含む値	準完全・・・統計値を求める対象となる資料の一部が欠けている場合
”]”を含む値	資料不足・・・統計値を求める対象となる資料が足りない値
”X”の値	資料なし・・・統計値を求める対象となる資料が参考値もしくは欠測により全くない場合
”//”の値	観測機器移転等のため平年値を求めているもの。
空欄	観測を行っていないもの。
”_”の値	旬の極値につける。