

# 福井県農業気象速報

## 平成20年12月 中旬

第 2 8 卷 3 5 号  
福 井 県 台  
福 井 地 方 気 象 台  
平成20年12月22日

### 1. 気象概況

この期間、高気圧に覆われ、晴れて気温が平年に比べかなり高くなりました。低気圧や気圧の谷の影響は一時的で、18日には冬型の気圧配置となりましたが、長続きしませんでした。降水量は少なく推移しました。

平均気温は、平年より福井、敦賀、全てのアメダス地点でかなり高くなりました。

降水量は、平年より福井でかなり少なく、敦賀で少なく、アメダス地点では、美浜で少なく、その他の地点でかなり少なくなりました。

日照時間は、平年より福井、敦賀、全てのアメダス地点でかなり多くなりました。

#### 天気概況(昼)

11日：日本海中部を東進する低気圧からのびる寒冷前線が南下して、曇後一時雨。

12日：北日本を通過する気圧の谷の影響を受け、曇一時雨、霧を伴う。

13日：高気圧に緩やかに覆われるが、気圧の谷の影響を受け、曇時々晴。

14日：始め寒気の影響を受けるが次第に高気圧に覆われ、晴一時雨。

15日：日本海中部の低気圧が停滞し、曇時々雨一時晴。

16日：高気圧に覆われ、晴、霧を伴う。

17日：はじめ本州の南海上にある低気圧の影響を受けるが、本州付近は緩やかに高気圧に覆われ、晴一時雨。

18日：本州付近は次第に冬型の気圧配置となり、雨時々曇、雷・あられを伴う。

19日：次第に高気圧に覆われ、晴一時曇。

20日：引き続き高気圧に覆われ、晴。

### 2. 天気概況（福井地方気象台）

日	06時～18時（昼）	18時～翌日06時（夜）
11日	曇後一時雨	曇一時雨、雷・霧を伴う
12日	曇一時雨、霧を伴う	晴後曇
13日	曇時々晴	曇後雨
14日	晴一時雨	晴
15日	曇時々雨一時晴	曇時々晴一時雨、霧を伴う
16日	晴、霧を伴う	晴後曇一時雨
17日	晴一時雨	曇後晴
18日	雨時々曇、雷・あられを伴う	雨後曇
19日	晴一時曇	快晴
20日	晴	晴

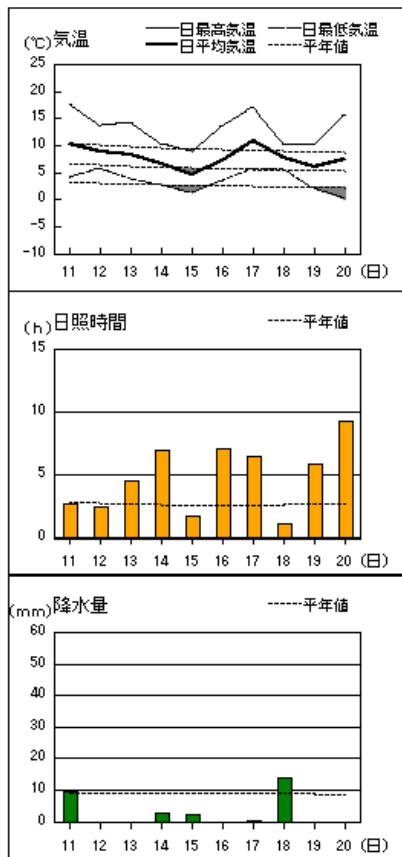
### 3. 平年・昨年との比較（気象官署）

期間		福 井			敦 賀		
		平均気温 (°C)	降水量 (mm)	日照時間 (時間)	平均気温 (°C)	降水量 (mm)	日照時間 (時間)
12月11日 ～ 12月20日	本 年	7.9	28.5	47.7	9.7	30.5	50.3
	平 年	5.6	92.3	22.0	7.0	99.6	24.9
	平年差・比	2.3	31%	217%	2.7	31%	202%
	階級区分	かなり高い	かなり少ない	かなり多い	かなり高い	少ない	かなり多い
12月下旬	昨 年	6.6	132.0	10.3	8.1	120.5	13.4
	平 年	4.8	93.4	26.4	6.1	98.6	26.2

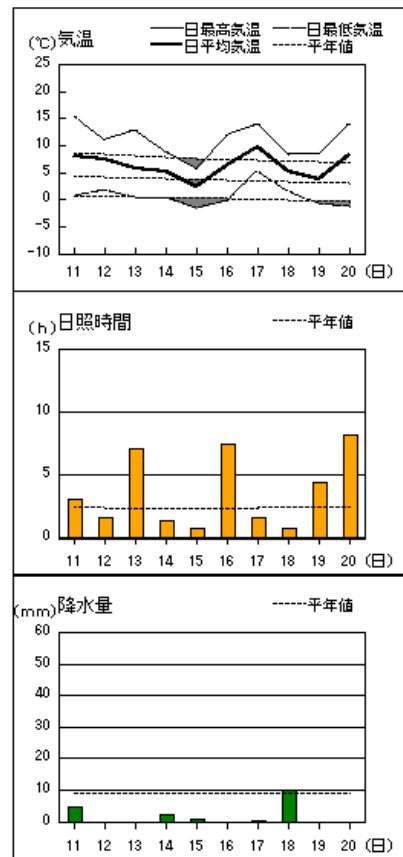
注：)印は、欠測を含む 準完全値

アメダス 気象経過図：2008年12月11日-2008年12月20日

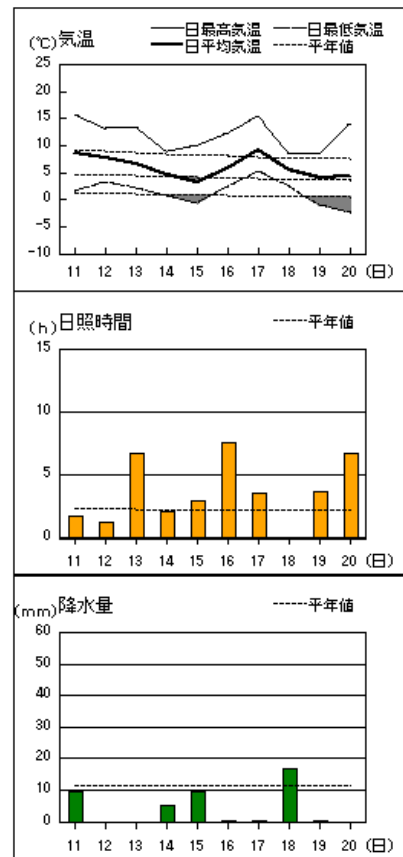
福井



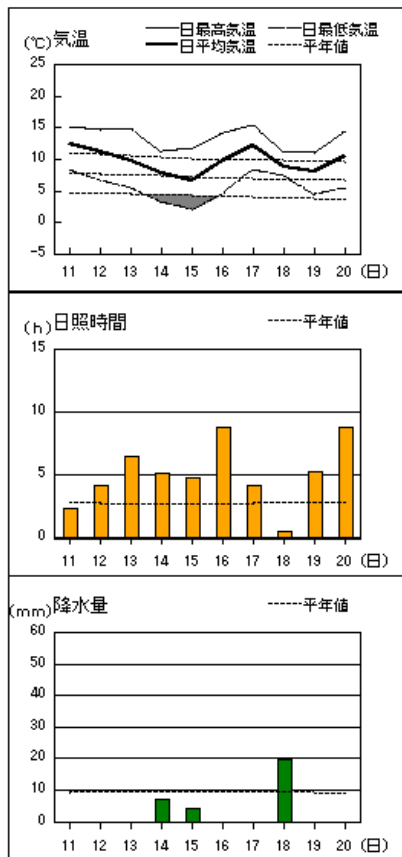
大野



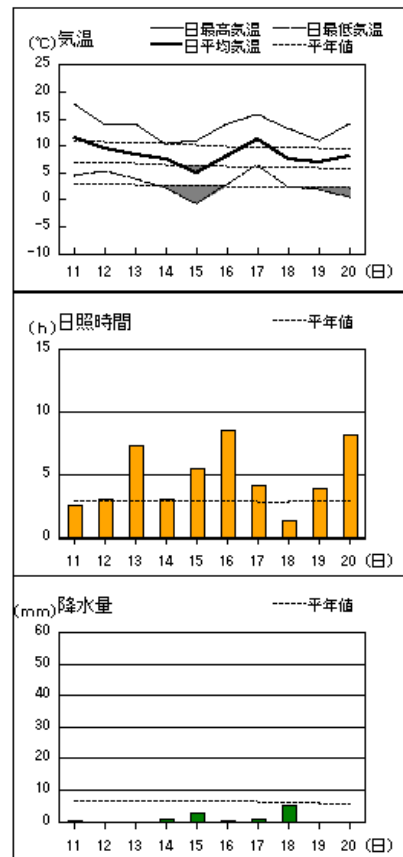
今庄



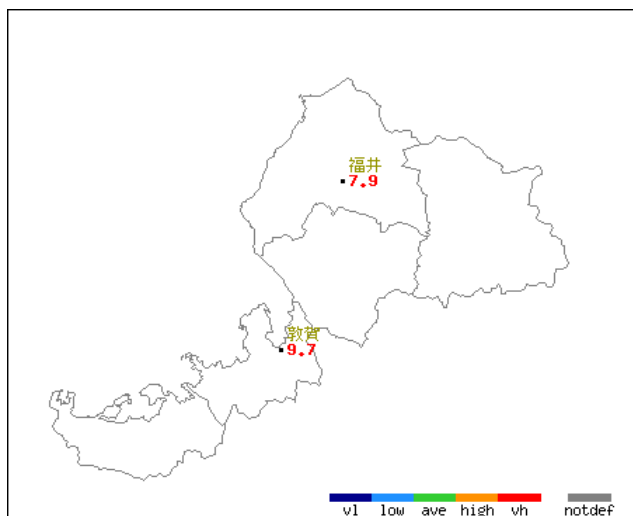
敦賀



小浜

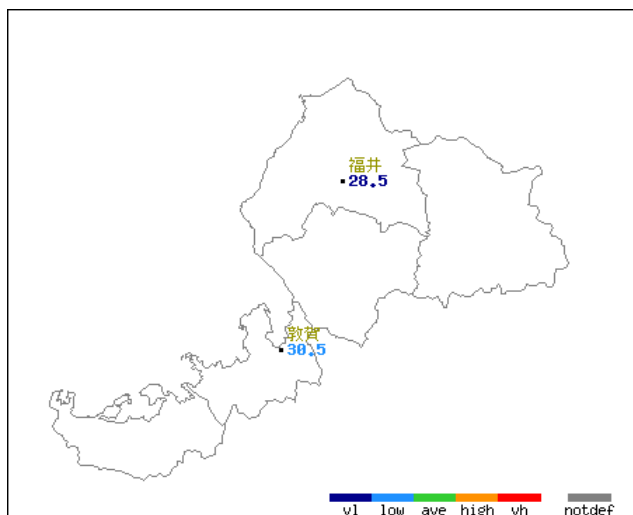


# 平均気温・降水量・日照時間分布図(気象官署) 2008年(平成20年)12月中旬 福井県



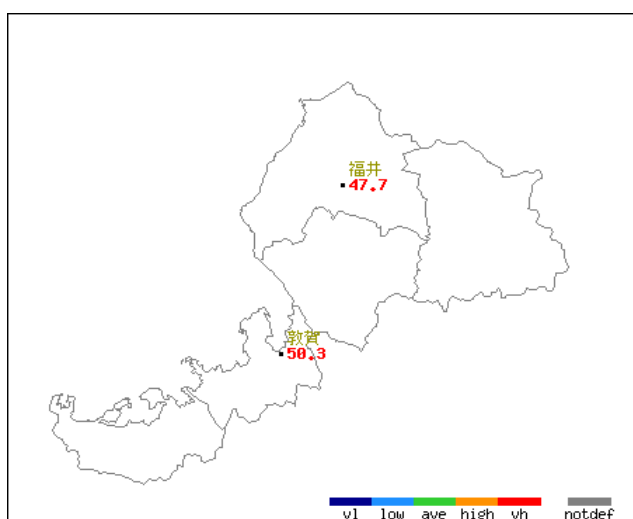
地上観測旬別値 2008年12月中旬 平均気温(°C)

地点名	実況値	平年値	平年差
福井	7.9	5.6	+2.3
敦賀	9.7	7.0	+2.7



地上観測旬別値 2008年12月中旬 降水量(mm)

地点名	実況値	平年値	平年比(%)
福井	28.5	92.3	31
敦賀	30.5	99.6	31



地上観測旬別値 2008年12月中旬 日照時間(h)

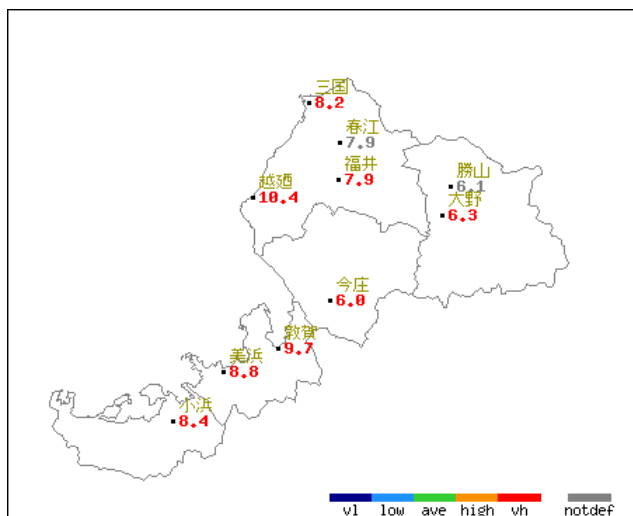
地点名	実況値	平年値	平年比(%)
福井	47.7	22.0	217
敦賀	50.3	24.9	202

■凡例

D	D)	D]	X	//
完全値	準完全値	資料不足値	資料なし	平年値なし

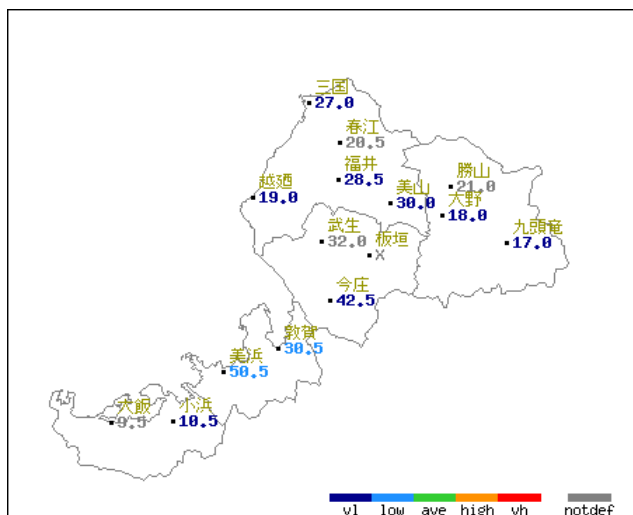
※ 福井と敦賀は気象官署としての平年値とアメダス地点としての平年値の統計期間および統計方法が異なっているため、平年差、平年比に相違が出る場合があります。

## 平均気温・降水量・日照時間分布図(アメダス) 2008年(平成20年)12月中旬 福井県



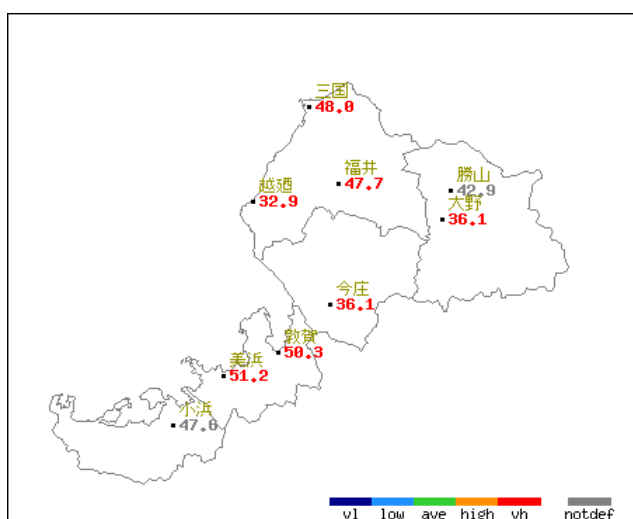
アメダス旬別値 2008年12月中旬 平均気温(°C)

地点名	実況値	平年値	平年差
三国	8.2	5.8	+2.4
春江	7.9	//	//
越廼	10.4		
福井	7.9		
勝山	6.1	//	//
大野	6.3	3.5	+2.8
今庄	6.0	4.0	+2.0
敦賀	9.7	7.0	+2.7
美浜	8.8	6.8	+2.0
小浜	8.4	6.2	+2.2



アメダス旬別値 2008年12月中旬 降水量(mm)

地点名	実況値	平年値	平年比(%)
三国	27.0	89.0	30
春江	20.5	//	//
越廼	19.0	79.7	24
福井	28.5	94.1	30
美山	30.0	96.9	31
勝山	21.0	//	//
大野	18.0	96.5	19
武生	32.0	//	//
板垣	X	//	//
九頭竜	17.0	84.6	20
今庄	42.5	118.5	36
敦賀	30.5	99.2	31
美浜	50.5	85.1	59
大飯	9.5	//	//
小浜	10.5	65.9	16



アメダス旬別値 2008年12月中旬 日照時間(h)

地点名	実況値	平年値	平年比(%)
三国	48.0	17.3	277
越廼	32.9	15.5	212
福井	47.7	23.7	201
勝山	42.9	//	//
大野	36.1	20.8	174
今庄	36.1	19.8	182
敦賀	50.3	25.5	197
美浜	51.2	24.4	210
小浜	47.6	28.0	170

■凡例

D	D)	D]	X	//
完全値	準完全値	資料不足値	資料なし	平年値なし

※ 福井と敦賀は気象官署としての平年値とアメダス地点としての平年値の統計期間および統計方法が異なっているため、平年差、平年比に相違が出る場合があります。

# 地域気象観測旬報

2008年12月11日～20日 福井県 (57)

(1/3)

観測所名	三国										10℃以上積算気温			23
	気温(℃)			風向・風速(m/s)						降水量(mm)			日照 (h)	
	平均	最高	最低	平均	最多	最大	風向	瞬間	風向	日計	1時間	10分		
11	11.3	15.7	5.3	3.4	S	6	W			2.5	2.0	2.7		
12	9.0	12.6	5.5	2.0	SE	4	NW			0.5	0.5	2.7		
13	8.3	13.1	4.0	1.7	SE	3	SE			0.5	0.5	5.1		
14	6.2	8.6	4.1	5.3	ENE	8	ENE			9.0	4.0	4.0		
15	4.8	9.9	1.5	2.3	SE	5	ENE			2.5	2.0	1.8		
16	7.4	12.4	3.9	1.9	SE	3	SE			0.0	0.0	7.4		
17	11.3	15.3	8.5	2.4	S	4	W			0.0	0.0	8.2		
18	8.2	11.2	6.7	2.6	SSE	7	WNW			12.0	4.0	1.2		
19	6.4	9.2	4.5	1.8	SSE	4	SSE			0.0	0.0	6.0		
20	9.3	14.8	3.6	3.2	S	5	SSW			0.0	0.0	8.9		
前半旬	7.9	12.0	4.1	2.9	SE					15.0		16.3		
後半旬	8.5	12.6	5.4	2.4	SE					12.0		31.7		
旬	8.2	12.3	4.8	2.7	SE					27.0		48.0		
平年差/比	+2.4	+3.4	+2.0							30		277		

観測所名	春江										10℃以上積算気温			21
	気温(℃)			風向・風速(m/s)						降水量(mm)			日照 (h)	
	平均	最高	最低	平均	最多	最大	風向	瞬間	風向	日計	1時間	10分		
11	10.5	17.0	4.7	4.3	S	9	W			6.5	4.5			
12	8.5	13.1	5.2	2.4	SE	5	NNW			0.0	0.0			
13	8.1	13.7	3.5	2.4	SE	4	W			0.0	0.0			
14	6.4	9.4	3.9	6.3	NNE	10	NNE			1.5	1.0			
15	4.9	8.9	1.4	3.4	SSE	7	SE			5.0	3.5			
16	7.4	13.1	3.2	2.6	SSE	5	S			0.0	0.0			
17	10.9	16.8	6.5	3.2	SE	7	SSE			0.0	0.0			
18	8.0	10.6	5.9	3.7	SSE	7	N			7.5	3.5			
19	6.0	9.7	3.6	2.5	S	5	S			0.0	0.0			
20	8.5	15.3	0.3	4.5	S	8	S			0.0	0.0			
前半旬	7.7	12.4	3.7	3.8	SSE					13.0				
後半旬	8.2	13.1	3.9	3.3	S					7.5				
旬	7.9	12.8	3.8	3.5	S					20.5				
平年差/比	//	//	//							//				

観測所名	越廼										10℃以上積算気温			71
	気温(℃)			風向・風速(m/s)						降水量(mm)			日照 (h)	
	平均	最高	最低	平均	最多	最大	風向	瞬間	風向	日計	1時間	10分		
11	14.0	16.5	9.8	3.4	SSE	8.7	W	15.3	WSW	1.0	0.5	0.5	0.7	
12	10.8	13.3	8.4	2.2	SE	6.6	W	10.2	W	0.0	0.0	0.0	1.3	
13	10.7	13.7	8.1	1.5	ESE	2.8	ESE	6.5	NW	0.0	0.0	0.0	1.6	
14	7.1	9.5	5.2	2.8	NE	5.8	E	11.4	NE	4.5	3.0	1.0	5.4	
15	7.9	10.1	5.3	2.4	ESE	6.6	W	10.8	NNW	4.0	1.5	1.0	0.1	
16	9.5	13.2	7.1	1.5	SE	2.7	S	7.8	ENE	1.0	1.0	0.5	3.9	
17	12.9	16.5	10.5	2.0	SE	4.5	WSW	9.7	SE	0.5	0.5	0.5	6.5	
18	10.3	12.9	7.9	3.1	N	7.6	WNW	11.4	W	8.0	4.0	3.5	0.3	
19	8.1	10.8	5.5	2.0	SSE	3.5	SE	8.8	NNE	0.0	0.0	0.0	6.1	
20	12.5	15.4	9.2	2.8	SE	5.2	ESE	12.2	S	0.0	0.0	0.0	7.0	
前半旬	10.1	12.6	7.4	2.5	SE					9.5			9.1	
後半旬	10.7	13.8	8.0	2.3	SE					9.5			23.8	
旬	10.4	13.2	7.7	2.4	SE					19.0			32.9	
平年差/比	+2.5	+3.0	+2.2							24			212	

観測所名	福井										10℃以上積算気温			21
	気温(℃)			風向・風速(m/s)						降水量(mm)			日照 (h)	
	平均	最高	最低	平均	最多	最大	風向	瞬間	風向	日計	1時間	10分		
11	10.4	17.7	4.0	3.1	SSW	7.6	WNW	13.4	WNW	9.5	7.0	4.5	2.7	
12	9.0	13.7	5.8	1.9	SSE	4.9	NNW	7.8	NNW	0.0	0.0	0.0	2.4	
13	8.2	14.3	3.9	1.8	S	3.5	SSW	5.0	SE	0.0	0.0	0.0	4.5	
14	6.6	10.3	2.6	4.3	N	7.6	N	12.4	N	2.5	1.5	0.5	6.9	
15	4.8	8.9	1.2	2.3	SW	5	SSE	6.7	SSE	2.0	2.0	1.0	1.7	
16	7.3	13.6	3.6	1.8	S	3.6	S	4.8	SSE	0.0	0.0	0.0	7.0	
17	11.0	17.0	5.8	2.3	S	5.8	SE	9.8	SE	0.5	0.5	0.5	6.4	
18	7.9	10.3	5.6	2.7	N	7.6	WSW	12.8	W	14.0	5.0	5.0	1.1	
19	6.2	10.2	2.1	2.0	SSE	4.1	SSW	6.3	S	0.0	0.0	0.0	5.8	
20	7.6	15.6	0.0	3.4	SSW	6.6	S	9.7	S	0.0	0.0	0.0	9.2	
前半旬	7.8	13.0	3.5	2.7	S					14.0			18.2	
後半旬	8.0	13.3	3.4	2.4	S					14.5			29.5	
旬	7.9	13.2	3.5	2.6	S					28.5			47.7	
平年差/比	+2.3	+4.2	+0.9							30			201	

# 地域気象観測旬報

2008年12月11日～20日 福井県 (57)

(2/3)

観測所名	勝山										10℃以上積算気温			0
	気温(℃)			風向・風速(m/s)						降水量(mm)			日照 (h)	
	平均	最高	最低	平均	最多	最大	風向	瞬間	風向	日計	1時間	10分		
11	8.1	15.3	2.2	2.0	ENE	11	WNW			6.0	4.0		2.5	
12	7.0	10.9	2.4	1.6	E	6	NW			0.5	0.5		1.5	
13	6.2	12.7	1.4	1.8	ESE	5	E			0.0	0.0		6.7	
14	5.1	8.8	0.8	3.2	NNW	7	NW			2.5	1.5		4.7	
15	2.6	5.6	-1.0	1.5	E	6	WNW			1.0	1.0		1.1	
16	6.0	12.5	0.8	1.3	ESE	4	E			0.0	0.0		8.5	
17	9.6	14.1	5.8	2.8	E	5	E			1.5	1.0		2.3	
18	5.5	8.2	4.1	2.1	SE	6	SW			9.5	4.0		1.0	
19	4.0	8.9	0.4	2.0	E	5	E			0.0	0.0		6.2	
20	7.2	14.3	0.4	2.6	ENE	6	S			0.0	0.0		8.4	
前半旬	5.8	10.7	1.2	2.0	E					10.0			16.5	
後半旬	6.5	11.6	2.3	2.2	E					11.0			26.4	
旬	6.1	11.1	1.7	2.1	E					21.0			42.9	
平年差/比	//	//	//							//			//	

観測所名	大野										10℃以上積算気温			0
	気温(℃)			風向・風速(m/s)						降水量(mm)			日照 (h)	
	平均	最高	最低	平均	最多	最大	風向	瞬間	風向	日計	1時間	10分		
11	8.1	15.5	0.6	1.4	NW	5.8	WNW	14.1	WSW	4.5	4.0	1.5	3.1	
12	7.5	11.1	1.8	0.9	WNW	3	WNW	5.7	NW	0.0	0.0	0.0	1.6	
13	5.9	12.9	0.5	1.0	NW	3.4	W	6.1	W	0.0	0.0	0.0	7.0	
14	5.2	8.8	0.3	1.1	WNW	2.6	NNW	4.9	N	2.0	1.0	0.5	1.4	
15	2.5	5.7	-1.7	0.8	SSW	2.2	SSE	3.5	NNW	1.0	1.0	0.5	0.8	
16	6.4	12.1	-0.1	0.9	SSE	2.3	S	4.6	S	0.0	0.0	0.0	7.4	
17	9.7	14.1	5.1	1.5	SSE	4.3	SE	8.0	SSE	0.5	0.5	0.5	1.6	
18	5.1	8.3	1.6	1.1	WNW	6.3	W	11.5	WSW	10.0	3.5	1.0	0.7	
19	3.9	8.7	-0.7	0.9	WSW	2.6	W	4.5	WSW	0.0	0.0	0.0	4.4	
20	8.3	14.1	-1.3	1.8	SSE	5.9	SSE	9.1	SSE	0.0	0.0	0.0	8.1	
前半旬	5.8	10.8	0.3	1.0	NW					7.5			13.9	
後半旬	6.7	11.5	0.9	1.2	SSE					10.5			22.2	
旬	6.3	11.1	0.6	1.1	SSE					18.0			36.1	
平年差/比	+2.8	+3.9	+0.4							19			174	

観測所名	今庄										10℃以上積算気温			0
	気温(℃)			風向・風速(m/s)						降水量(mm)			日照 (h)	
	平均	最高	最低	平均	最多	最大	風向	瞬間	風向	日計	1時間	10分		
11	8.7	15.7	1.5	1.8	S	3.4	S	7.5	SW	9.5	4.5	1.5	1.7	
12	7.8	13.1	3.3	1.1	SSW	3.3	NNE	6.2	S	0.0	0.0	0.0	1.2	
13	6.7	13.4	2.0	1.3	S	2.5	SW	3.8	NNE	0.0	0.0	0.0	6.7	
14	4.7	8.9	0.6	2.0	NNE	5.5	N	9.4	N	5.0	2.0	0.5	2.1	
15	3.3	10.1	-0.8	1.3	S	3.7	N	6.4	S	9.5	4.0	1.5	2.9	
16	5.7	12.2	2.4	1.4	S	2.9	SSW	4.7	S	0.5	0.5	0.5	7.5	
17	9.1	15.3	5.1	1.5	S	3.1	SSW	6.0	S	0.5	0.5	0.5	3.6	
18	5.6	8.6	2.3	2.0	S	5.4	N	8.5	N	17.0	5.0	2.0	0.0	
19	4.0	8.5	-1.1	1.5	NNE	3.8	N	5.8	N	0.5	0.5	0.5	3.7	
20	4.3	14.1	-2.3	2.1	SSE	4.1	S	8.5	SW	0.0	0.0	0.0	6.7	
前半旬	6.2	12.2	1.3	1.5	S					24.0			14.6	
後半旬	5.7	11.7	1.3	1.7	S					18.5			21.5	
旬	6.0	12.0	1.3	1.6	S					42.5			36.1	
平年差/比	+2.0	+4.1	+0.5							36			182	

観測所名	敦賀										10℃以上積算気温			46
	気温(℃)			風向・風速(m/s)						降水量(mm)			日照 (h)	
	平均	最高	最低	平均	最多	最大	風向	瞬間	風向	日計	1時間	10分		
11	12.5	15.1	8.2	5.5	SSE	11.2	SSE	16.1	SSE	0.0	0.0	0.0	2.3	
12	11.2	14.7	6.5	3.5	SSE	8.6	NW	12.2	NW	0.0	0.0	0.0	4.1	
13	9.8	14.8	5.5	2.2	S	5	NW	6.4	NW	0.0	0.0	0.0	6.5	
14	7.9	11.1	3.2	4.2	N	11.4	NNW	17.0	N	7.0	3.5	1.0	5.1	
15	6.5	11.7	2.0	2.5	S	7.7	NW	9.9	NNW	4.0	1.5	0.5	4.8	
16	9.7	14.1	4.4	3.2	S	6.9	SSE	11.2	SE	0.0	0.0	0.0	8.8	
17	12.1	15.4	8.3	3.7	S	7	SSE	11.8	SSE	0.0	0.0	0.0	4.2	
18	8.8	11.2	7.4	4.0	S	9.4	NNE	13.0	NW	19.5	5.0	2.5	0.5	
19	8.0	10.9	4.4	4.0	NNE	8.4	NNE	12.2	NNE	0.0	0.0	0.0	5.2	
20	10.4	14.4	5.3	5.7	SSE	9.5	SSE	13.6	SSE	0.0	0.0	0.0	8.8	
前半旬	9.6	13.5	5.1	3.6	SSE					11.0			22.8	
後半旬	9.8	13.2	6.0	4.1	S					19.5			27.5	
旬	9.7	13.3	5.5	3.9	SSE					30.5			50.3	
平年差/比	+2.7	+3.4	+1.4							31			197	

## 地域気象観測旬報

2008年12月11日～20日 福井県 (57)

(3/3)

観測所名	美浜										10℃以上積算気温			34
	気温(℃)			風向・風速(m/s)						降水量(mm)			日照 (h)	
	平均	最高	最低	平均	最多	最大	風向	瞬間	風向	日計	1時間	10分		
11	11.8	16.6	4.9	1.0	SW	3	NW			3.0	2.5		2.3	
12	10.6	13.8	7.0	1.6	SW	3	NNW			0.0	0.5		4.3	
13	9.4	14.4	5.1	0.8	SSW	2	WSW			0.0	0.0		6.7	
14	7.1	10.3	2.0	1.8	N	5	N			16.0	8.5		5.4	
15	5.8	10.7	1.2	1.1	SW	3	NW			7.0	3.0		4.8	
16	8.8	13.0	4.5	1.0	SE	3	SE			2.0	2.5		8.8	
17	11.4	16.4	7.7	0.9	WNW	3	E			1.0	1.0		5.4	
18	8.0	12.9	4.5	1.7	N	4	N			21.5	9.5		0.8	
19	6.8	10.4	1.5	1.5	N	4	N			0.0	0.0		3.9	
20	8.7	16.0	1.6	1.0	SSW	3	SW			0.0	0.0		8.8	
前半旬	8.9	13.2	4.0	1.3	SW					26.0			23.5	
後半旬	8.7	13.7	4.0	1.2	SSW					24.5			27.7	
旬	8.8	13.5	4.0	1.2	SW					50.5			51.2	
平年差/比	+2.0	+3.4	+0.5							59			210	

観測所名	小浜										10℃以上積算気温			23
	気温(℃)			風向・風速(m/s)						降水量(mm)			日照 (h)	
	平均	最高	最低	平均	最多	最大	風向	瞬間	風向	日計	1時間	10分		
11	11.5	17.6	4.4	3.9	E	8.5	E	14.2	E	0.5	0.5	0.5	2.6	
12	9.4	14.1	5.2	2.6	SE	6.5	NNW	10.0	N	0.0	0.0	0.0	3.0	
13	8.4	13.9	3.8	1.9	SE	3.7	WNW	5.7	WNW	0.0	0.0	0.0	7.3	
14	7.4	10.3	2.1	3.2	SE	8.2	NNW	13.4	N	1.0	0.5	0.5	3.1	
15	4.9	11.0	-0.6	2.1	SE	8.8	NW	12.7	NNW	2.5	1.0	1.0	5.5	
16	8.2	13.9	2.6	2.8	ESE	7.2	ESE	10.0	E	0.5	1.5	0.5	8.5	
17	11.1	15.6	6.3	3.5	SE	7.2	E	10.5	ESE	1.0	1.0	0.5	4.1	
18	7.5	13.1	2.5	3.7	N	10.9	NW	17.7	NW	5.0	3.0	1.5	1.4	
19	7.0	10.8	1.7	3.3	N	8.2	NNW	12.3	NNW	0.0	0.0	0.0	3.9	
20	8.2	14.0	0.3	4.5	ESE	7.7	E	11.4	E	0.0	0.0	0.0	8.2	
前半旬	8.3	13.4	3.0	2.7	SE					4.0			21.5	
後半旬	8.4	13.5	2.7	3.6	ESE					6.5			26.1	
旬	8.4	13.4	2.8	3.2	SE					10.5			47.6	
平年差/比	+2.2	+3.5	+0.3							16			170	

### 統計値の種類

- 正常値 完全・・・統計値を求める対象となる資料が全てある値
- )”を含む値 準完全・・・統計値を求める対象となる資料の一部が欠けている場合
- ]”を含む値 資料不足・・・統計値を求める対象となる資料が足りない値
- X”の値 資料なし・・・統計値を求める対象となる資料が参考値もしくは欠測により全くない場合
- //”の値 観測機器移転等のため平年値を求めていないもの。
- 空欄 観測を行っていないもの。
- ”\_”の値 旬の極値につける。

## 地域雨量観測旬報

2008年12月11日～20日 福井県 (57)

(1/1)

観測所名	美山				武生				板垣				九頭竜				大飯			
	降水量(mm)				降水量(mm)				降水量(mm)				降水量(mm)				降水量(mm)			
日付	日計	平年比	最大1時間	最大10分間	日計	平年比	最大1時間	最大10分間	日計	平年比	最大1時間	最大10分間	日計	平年比	最大1時間	最大10分間	日計	平年比	最大1時間	最大10分間
11	6.5		5.0		7.5		2.5	2.5	×		×		7.0		2.5	1.5	0.0		0.0	
12	0.0		0.0		0.0		0.0	0.0	×		×		0.0		0.0	0.0	0.0		0.0	
13	0.0		0.0		0.0		0.0	0.0	×		×		0.0		0.0	0.0	0.0		0.0	
14	3.0		1.5		4.0		1.5	0.5	×		×		1.0		0.5	0.5	5.0		2.5	
15	4.5		2.5		6.0		1.5	1.5	×		×		0.0		0.0	0.0	0.5		0.5	
半旬計/最大	14.0	31	5.0		17.5	//	2.5	2.5	×	//			8.0	20	2.5	1.5	5.5	//	2.5	
16	0.0		0.5		0.0		0.5	0.0	×		×		0.0		0.0	0.0	0.0		0.0	
17	0.5		0.5		0.5		0.5	0.5	×		×		1.0		1.0	0.5	1.0		0.5	
18	15.5		5.0		14.0		6.5	2.0	×		×		8.0		2.0	1.5	2.5		2.0	
19	0.0		0.0		0.0		0.0	0.0	×		×		0.0		0.0	0.0	0.5		0.5	
20	0.0		0.0		0.0		0.0	0.0	×		×		0.0		0.0	0.0	0.0		0.0	
半旬計/最大	16.0	36	5.0		14.5	//	6.5	2.0	×	//			9.0	23	2.0	1.5	4.0	//	2.0	
旬計	30.0	31			32.0	//			×	//			17.0	20			9.5	//		
旬最大	15.5		5.0		14.0		6.5	2.5					8.0		2.5	1.5	5.0		2.5	
起日	18		18		18		18	11					18		11	18	14		14	

### 統計値の種類

正常値	完全・・・統計値を求める対象となる資料が全てある値
”)”を含む値	準完全・・・統計値を求める対象となる資料の一部が欠けている場合
”]”を含む値	資料不足・・・統計値を求める対象となる資料が足りない値
”X”の値	資料なし・・・統計値を求める対象となる資料が参考値もしくは欠測により全くない場合
”//”の値	観測機器移転等のため平年値を求めていないもの。
空欄	観測を行っていないもの。
”_”の値	旬の極値につける。



## 地域気象観測積雪旬報

2008年12月11日～20日 福井県(57) 単位:cm

(1/1)

観測所名	最深積雪			積雪差日合計の最大値		積雪差合計	
	起日	起日	平年差	起日	起日	平年差	平年差
福井	0	--	//	0	--	0	//
武生	0	--	-5	0	--	0	-7
大野	0	--	-20	0	--	0	-31
九頭竜	0	--	-32	0	--	0	-58
今庄	0	--	-12	0	--	0	-23
敦賀	0	--	//	0	--	0	//
小浜	0	--	-2	0	--	0	-4

### 統計値の種類

正常値	完全・・・統計値を求める対象となる資料が全てある値
”)”を含む値	準完全・・・統計値を求める対象となる資料の一部が欠けている場合
”]”を含む値	資料不足・・・統計値を求める対象となる資料が足りない値
”X”の値	資料なし・・・統計値を求める対象となる資料が参考値もしくは欠測により全くない場合
”//”の値	観測機器移転等のため平年値を求めているもの。
空欄	観測を行っていないもの。
”_”の値	旬の極値につける。