

福井県農業気象速報

平成20年12月 下旬

第 2 8 卷 3 6 号
福 井 県 台
福 井 地 方 気 象
平 成 2 1 年 1 月 5 日

1. 気象概況

この期間、中頃まで、低気圧や気圧の谷の影響で曇りや雨の日が多く、特に25日には寒冷前線が北陸地方を通過しアメダス三国では「日最大1時間最水量」24.0ミリの強い雨を観測しました。26日以降は冬型の気圧配置となり、雨や雪の日が多くなりました。

平均気温は、福井、敦賀、全てのアメダス地点で平年並となりました。

降水量は、福井で平年並、敦賀で平年より多く、アメダス地点では三国、小浜で平年よりかなり多く、越廬、美山、九頭竜、美浜で平年より多く、大野、今庄で平年並となりました。

日照時間は平年より、福井で少なく、敦賀でかなり少なく、アメダス地点では三国、美浜でかなり少なく、その他の地点では少なくなりました。

天気概況(昼)

21日：日本海沿岸の前線上を低気圧が東進し、曇時々雨。

22日：前線を伴った低気圧が北陸地方を通過後、一時的に冬型の気圧配置となり、曇時々雨。

23日：上空に寒気を伴った低気圧が日本海中部を東へ進み、曇時々雨、雷・あられを伴う。

24日：高気圧に覆われるが気圧の谷の影響を受け、曇時々晴。

25日：日本海北部の低気圧からのびる寒冷前線が北陸地方に通過し、雨時々曇、雷・あられを伴う。

26日：強い冬型の気圧配置となり、雪時々曇。

27日：引き続き、強い冬型の気圧配置となり、雪後時々みぞれ一時雨。

28日：引き続き、強い冬型の気圧配置となり、雨時々曇、あられを伴う。

29日：北日本中心の冬型の気圧配置は次第に緩み、晴一時霧。

30日：次第に冬型の気圧配置となり、晴時々曇後一時雨、あられを伴う。

31日：引き続き、冬型の気圧配置となり、雪時々みぞれ一時曇。

2. 天気概況（福井地方気象台）

日	06時～18時（昼）	18時～翌日06時（夜）
21日	曇時々雨	雨
22日	曇時々雨	晴時々曇一時雨
23日	曇時々雨、雷・あられを伴う	曇時々晴一時雨、霧を伴う
24日	曇時々晴	曇一時雨
25日	雨時々曇、雷・あられを伴う	雨後みぞれ時々雪、あられを伴う
26日	雪時々曇	雪
27日	雪後時々みぞれ一時雨	雨後時々曇、あられを伴う
28日	雨時々曇、あられを伴う	曇一時雨後霧
29日	晴一時霧	曇時々雨
30日	晴時々曇後一時雨、あられを伴う	曇一時雨後雪、雷・あられを伴う
31日	雪時々みぞれ一時曇	雪

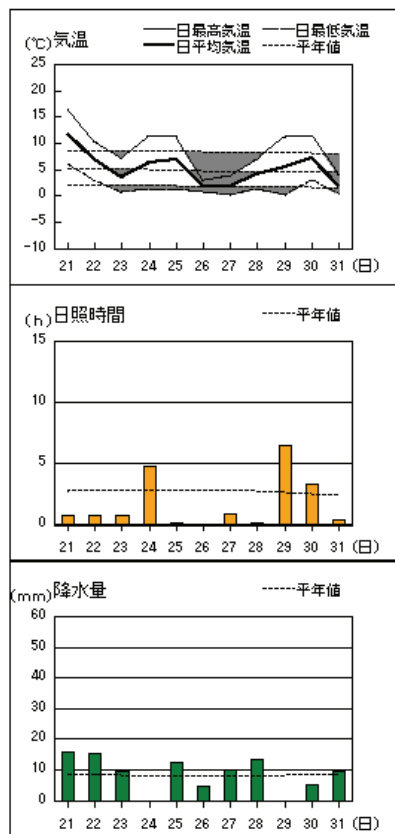
3. 平年・昨年との比較（気象官署）

期間		福 井			敦 賀		
		平均気温 ()	降水量 (ミ)	日照時間 (時間)	平均気温 ()	降水量 (ミ)	日照時間 (時間)
12月21日 ～ 12月31日	本 年	5.2	96.0	18.4	7.1)	111.0)	15.6
	平 年	4.8	93.4	26.4	6.1	98.6	26.2
	平年差・比	0.4	103%	70%	1.0)	113%)	60%
1月上旬	階級区分	平年並	平年並	少ない	平年並)	多い)	かなり少ない
	昨 年	6.7	122.0	27.0	8.1	88.0	23.3
1月上旬	平 年	4.0	95.4	19.7	5.3	80.7	20.8

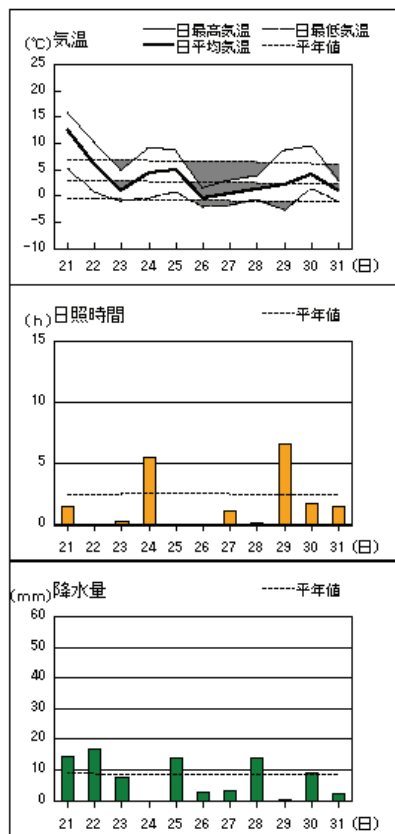
注：)印は、統計値を求める対象となる資料の一部欠けている。

アメダス 気象経過図：2008年12月21日-2008年12月31日

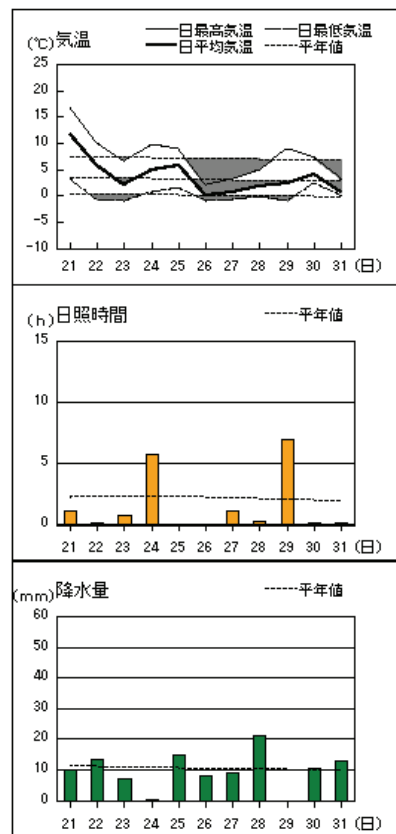
福井



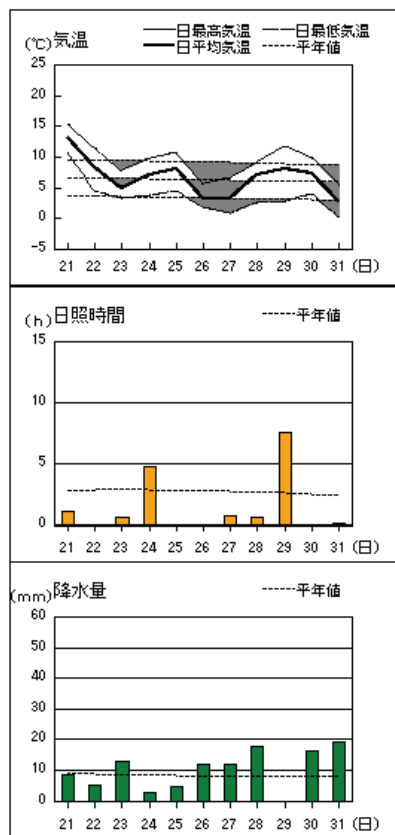
大野



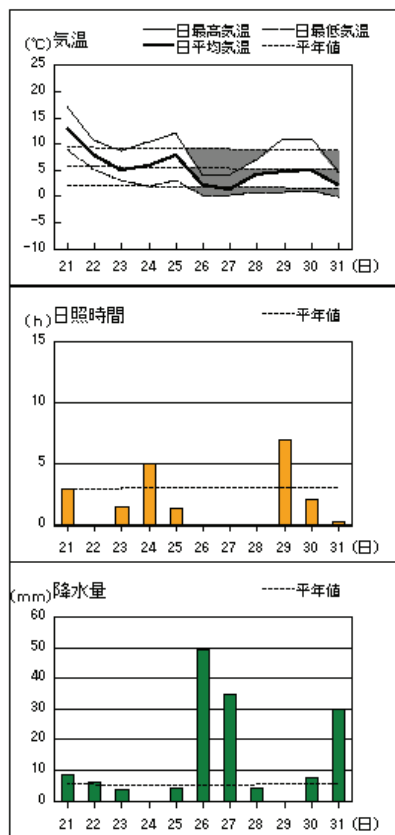
今庄



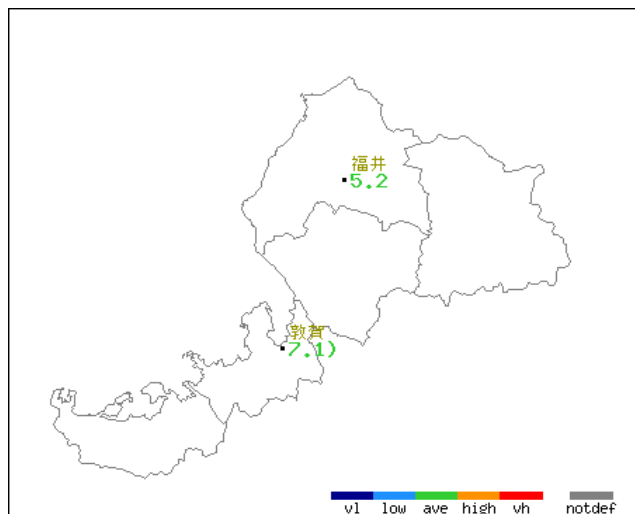
敦賀



小浜

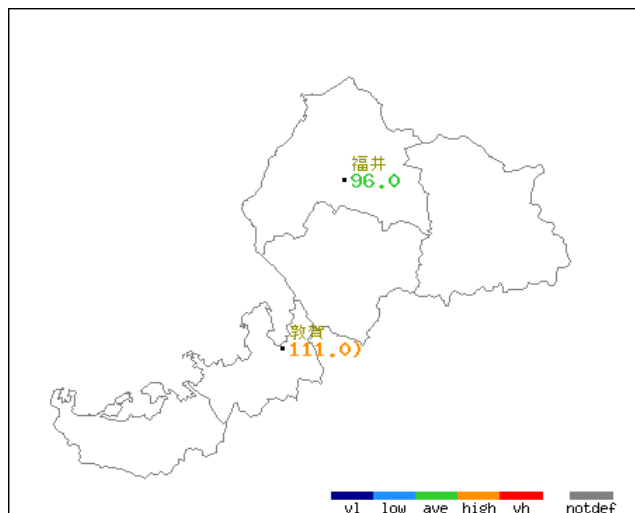


平均気温・降水量・日照時間分布図(気象官署) 2008年(平成20年)12月下旬 福井県



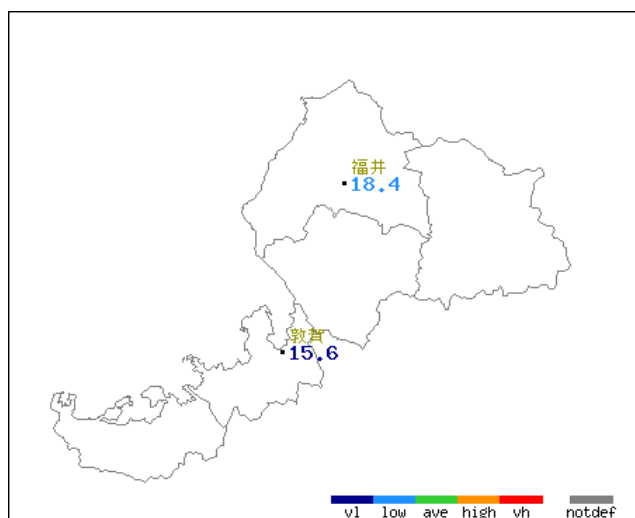
地上観測旬別値 2008年12月下旬 平均気温(°C)

地点名	実況値	平年値	平年差
福井	5.2	4.8	+0.4
敦賀	7.1	6.1	+1.0



地上観測旬別値 2008年12月下旬 降水量(mm)

地点名	実況値	平年値	平年比(%)
福井	96.0	93.4	103
敦賀	111.0	98.6	113



地上観測旬別値 2008年12月下旬 日照時間(h)

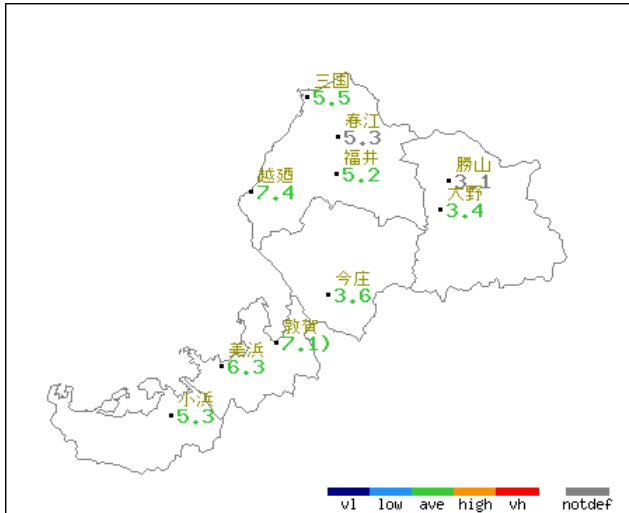
地点名	実況値	平年値	平年比(%)
福井	18.4	26.4	70
敦賀	15.6	26.2	60

■凡例

D	D)	D]	X	//
完全値	準完全値	資料不足値	資料なし	平年値なし

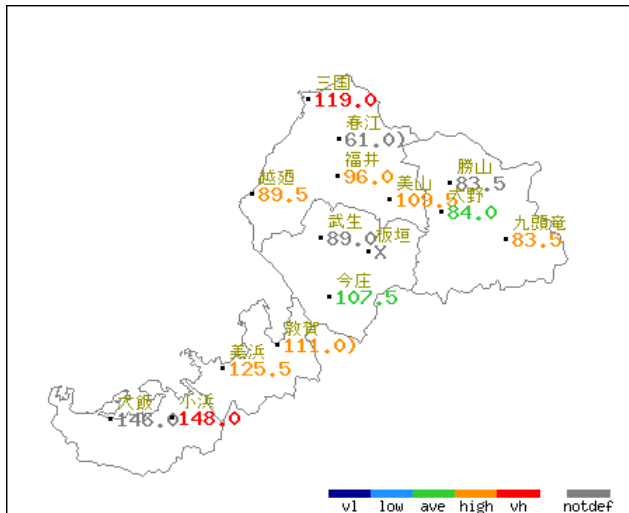
※ 福井と敦賀は気象官署としての平年値とアメダス地点としての平年値の統計期間および統計方法が異なっているため、平年差、平年比に相違が出る場合があります。

平均気温・降水量・日照時間分布図(アメダス) 2008年(平成20年)12月下旬 福井県



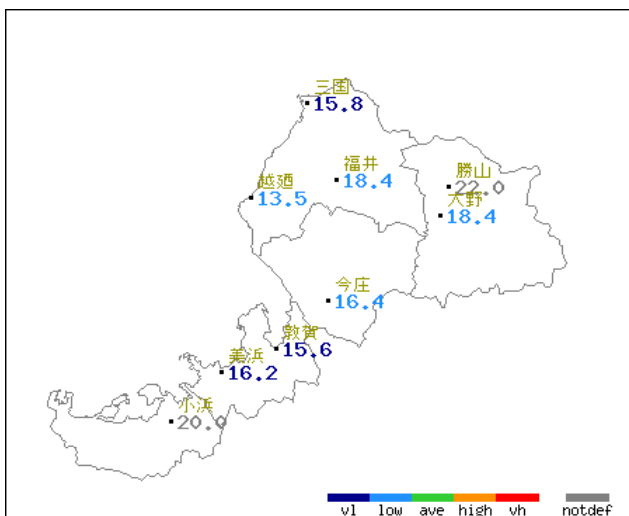
アメダス旬別値 2008年12月下旬 平均気温(°C)

地点名	実況値	平年値	平年差
三国	5.5	5.1	+0.4
春江	5.3	//	//
越廼	7.4	7.4	0.0
福井	5.2	4.9	0.3
勝山	3.1	//	//
大野	3.4	2.6	+0.8
今庄	3.6	3.2	+0.4
敦賀	7.1	6.3	+0.8
美浜	6.3	6.0	+0.3
小浜	5.3	5.4	-0.1



アメダス旬別値 2008年12月下旬 降水量(mm)

地点名	実況値	平年値	平年比(%)
三国	119.0	61.0	195
春江	61.0	//	//
越廼	89.5	63.9	140
福井	96.0	87.6	110
美山	109.5	89.6	122
勝山	83.5	//	//
武生	89.0	//	//
大野	84.0	94.9	89
板垣	X	//	//
九頭竜	83.5	75.9	110
今庄	107.5	115.5	93
敦賀	111.0	90.9	122
美浜	125.5	76.3	164
大飯	146.0	//	//
小浜	148.0	57.0	260



アメダス旬別値 2008年12月下旬 日照時間(h)

地点名	実況値	平年値	平年比(%)
三国	15.8	26.8	59
越廼	13.5	22.3	61
福井	18.4	32.6	56
勝山	22.0	//	//
大野	18.4	29.8	62
今庄	16.4	26.1	63
敦賀	15.6	31.8	49
美浜	16.2	30.4	53
小浜	20.0	33.8	59

■凡例

D	D)	D]	X	//
完全値	準完全値	資料不足値	資料なし	平年値なし

※ 福井と敦賀は気象官署としての平年値とアメダス地点としての平年値の統計期間および統計方法が異なっているため、平年差、平年比に相違が出る場合があります。

地域気象観測旬報

2008年12月21日～31日 福井県 (57)

(1/3)

観測所名	三国										10℃以上積算気温			12
	気温(℃)			風向・風速(m/s)						降水量(mm)			日照 (h)	
	平均	最高	最低	平均	最多	最大	風向	瞬間	風向	日計	1時間	10分		
21	12.4	15.3	8.3	3.1	S	5	NNW			15.0	5.5		0.0	
22	6.1	10.1	1.5	4.8	ENE	8	ENE			22.0	3.5		0.0	
23	3.2	7.8	0.5	3.0	SE	7	W			18.5	6.0		0.9	
24	5.4	9.5	1.6	2.9	SSE	5	SSE			1.0	1.0		1.6	
25	6.5	11.2	1.2	4.8	WNW	9	WNW			37.5	24.0		1.1	
26	2.1	2.9	0.8	4.0	NNW	8	NNW			1.0	1.0		0.4	
27	2.3	5.9	0.0	1.8	ESE	4	ESE			5.0	1.5		0.8	
28	6.1	8.0	0.9	3.1	NW	6	NNW			6.5	2.5		0.8	
29	5.9	11.4	0.8	2.3	SE	5	W			0.0	0.0		8.1	
30	8.0	11.4	1.2	5.3	W	8	WNW			1.5	0.5		2.1	
31	2.0	4.4	-0.1	2.0	NW	6	NW			11.0	2.5		0.0	
前半旬	6.7	10.8	2.6	3.7	SSE					94.0			3.6	
後半旬	4.4	7.3	0.6	3.1	NNW					25.0			12.2	
旬	5.5	8.9	1.5	3.4	SE					119.0			15.8	
平年差/比	+0.4	+0.7	-0.5							195			59	

観測所名	春江										10℃以上積算気温			12
	気温(℃)			風向・風速(m/s)						降水量(mm)			日照 (h)	
	平均	最高	最低	平均	最多	最大	風向	瞬間	風向	日計	1時間	10分		
21	12.3	16.3	6.8	4.6	S	9	N			13.0	3.5			
22	6.5	10.2	2.3	5.3	NNE	13	NNE			13.0	3.5			
23	3.4	7.9	0.5	3.3	SSE	8	W			0.0	0.0			
24	6.2	10.6	0.8	4.3	S	7	SSE			0.0	0.0			
25	6.8	11.3	1.6	6.0	S	10	NW			12.0	5.0			
26	1.9	3.1	0.9	7.5	N	11	N			0.0	0.5			
27	1.8	3.9	0.1	2.6	S	5	S			5.0	2.0			
28	4.6	8.2	1.2	2.5	N	6	NNW			5.0	2.5			
29	5.8	11.2	0.4	3.1	SSE	6	SE			0.0	0.0			
30	6.9	11.5	2.2	5.3	WNW	10	WNW			7.0	4.5			
31	1.9	3.6	0.3	2.6	SSW	8	N			6.0	1.5			
前半旬	7.0	11.3	2.4	4.7	S					38.0				
後半旬	3.8	6.9	0.9	3.9	SSE					23.0				
旬	5.3	8.9	1.6	4.3	S					61.0				
平年差/比	//	//	//							//				

観測所名	越廼										10℃以上積算気温			15
	気温(℃)			風向・風速(m/s)						降水量(mm)			日照 (h)	
	平均	最高	最低	平均	最多	最大	風向	瞬間	風向	日計	1時間	10分		
21	14.9	17.4	9.4	3.1	SSE	6.9	W	13.3	SSE	25.5	9.5	3.0	0.0	
22	7.3	10.5	2.8	4.2	ENE	8.8	W	20.2	W	14.0	4.0	1.0	0.2	
23	5.6	8.6	3.3	3.6	SE	8.8	WNW	14.9	WNW	5.5	4.0	1.0	0.5	
24	7.5	10.6	4.3	2.5	SE	4.7	ESE	10.4	S	3.5	1.5	0.5	3.9	
25	8.5	11.6	4.0	6.0	W	12.2	W	17.7	W	6.0	2.5	1.5	0.5	
26	3.6	4.9	1.5	4.8	N	8	NNW	14.6	NNW	4.5	1.5	1.0	0.2	
27	4.5	6.9	3.1	2.6	NNW	6.3	WNW	12.2	NNW	8.0	1.5	1.0	0.9	
28	8.0	9.0	4.7	3.9	NNW	8.6	WNW	16.3	WNW	3.0	1.5	1.0	0.0	
29	9.3	12.4	5.5	2.4	ESE	6.2	W	10.2	ESE	0.0	0.0	0.0	5.8	
30	9.1	12.4	4.5	7.4	W	10.4	W	18.4	WNW	1.0	0.5	0.5	1.4	
31	3.3	5.3	1.3	3.0	E	8.5	WNW	15.9	NNE	18.5	3.0	1.5	0.1	
前半旬	8.8	11.7	4.8	3.9	SE					54.5			5.1	
後半旬	6.3	8.5	3.4	4.0	NNW					35.0			8.4	
旬	7.4	10.0	4.0	4.0	SE					89.5			13.5	
平年差/比	0.0	+0.4	-1.1							140			61	

観測所名	福井										10℃以上積算気温			12
	気温(℃)			風向・風速(m/s)						降水量(mm)			日照 (h)	
	平均	最高	最低	平均	最多	最大	風向	瞬間	風向	日計	1時間	10分		
21	11.8	16.6	6.1	3.3	SSW	7.6	NNW	15.3	NNW	16.0	4.5	2.0	0.7	
22	6.8	10.2	2.9	4.3	N	9	N	16.3	N	15.5	4.5	1.5	0.8	
23	3.5	7.3	0.6	2.3	SW	6.3	WNW	11.2	WSW	9.5	2.5	1.5	0.8	
24	6.3	11.5	1.3	3.0	SSW	6.3	SSW	10.0	SSW	0.0	0.0	0.0	4.8	
25	6.9	11.1	1.3	3.8	SSW	7.9	WNW	16.9	W	12.5	4.0	2.0	0.1	
26	1.9	3.1	0.6	5.1	N	9.1	N	16.8	NNW	4.5	2.5	1.5	0.0	
27	1.7	3.8	0.0	1.7	SSW	3.6	SSW	5.7	SSE	10.0	3.0	1.0	0.9	
28	4.2	7.0	1.4	1.7	ESE	3.9	S	6.6	SSW	13.5	4.0	2.5	0.1	
29	5.6	11.3	0.2	2.2	SSW	4.6	S	6.7	S	0.0	0.0	0.0	6.5	
30	7.1	11.5	3.1	4.3	W	10	WSW	15.7	NNW	5.0	2.0	1.0	3.3	
31	1.9	4.1	0.3	2.0	WSW	8.2	NW	12.4	WNW	9.5	3.0	1.0	0.4	
前半旬	7.1	11.3	2.4	3.3	SSW					53.5			7.2	
後半旬	3.7	6.8	0.9	2.8	S					42.5			11.2	
旬	5.2	8.9	1.6	3.1	SSW					96.0			18.4	
平年差/比	+0.3	+0.3	-0.3							110			56	

地域気象観測旬報

2008年12月21日～31日 福井県 (57)

(2/3)

観測所名	勝山										10℃以上積算気温			12
	気温(℃)			風向・風速(m/s)						降水量(mm)			日照(h)	
	平均	最高	最低	平均	最多	最大	風向	瞬間	風向	日計	1時間	10分		
21	12.1	16.2	3.9	3.5	SSE	10	NW			15.5	8.0		0.1	
22	5.8	9.6	0.3	3.0	NNW	10	NW			12.0	3.5		0.5	
23	0.7	3.3	-0.9	1.3	SSE	4	SSE			5.0	2.0		0.0	
24	4.2	8.9	-0.4	1.6	SSE	5	ESE			0.5	0.5		4.7	
25	4.1	7.2	0.1	2.8	ENE	10	WNW			21.5	4.5		0.0	
26	-1.0	0.9	-2.6	4.5	NNW	9	NNW			3.0	1.0		0.0	
27	0.1	3.4	-2.0	1.5	WNW	5	NW			2.5	1.0		1.7	
28	1.3	3.5	-0.8	1.3	SE	4	SE			11.5	2.0		0.6	
29	2.2	8.8	-2.4	1.5	SE	5	E			0.5	0.5		8.5	
30	4.2	9.6	0.9	3.5	NW	10	NW			8.5	4.0		3.2	
31	0.6	2.8	-0.8	2.4	WNW	10	NW			3.0	1.0		2.7	
前半旬	5.4	9.0	0.6	2.4	SSE					54.5			5.3	
後半旬	1.2	4.8	-1.3	2.5	NNW					29.0			16.7	
旬	3.1	6.7	-0.4	2.4	NNW					83.5			22.0	
平年差/比	//	//	//							//			//	

観測所名	大野										10℃以上積算気温			13
	気温(℃)			風向・風速(m/s)						降水量(mm)			日照(h)	
	平均	最高	最低	平均	最多	最大	風向	瞬間	風向	日計	1時間	10分		
21	12.5	16.1	5.2	3.0	SSE	6.1	SSE	13.1	ESE	14.5	6.0	1.5	1.5	
22	6.2	10.3	0.8	1.9	WNW	5.3	WNW	10.3	N	17.0	5.0	1.0	0.0	
23	1.0	4.9	-1.1	0.9	WNW	3.4	NW	6.8	NW	7.5	2.5	1.0	0.3	
24	4.4	9.2	-0.4	1.6	SE	4.6	SSE	8.9	SSE	0.0	0.0	0.0	5.5	
25	4.9	8.5	0.8	2.1	WNW	6.5	WNW	14.5	NW	14.0	4.0	1.5	0.0	
26	-0.5	1.6	-2.0	2.6	NNW	5.2	WNW	10.8	NNW	2.5	1.5	0.5	0.0	
27	0.4	3.0	-1.9	0.8	WSW	2.2	SSE	3.7	WNW	3.0	1.0	0.5	1.1	
28	1.2	3.7	-0.7	0.5	ESE	2.1	SE	4.0	SSE	14.0	4.5	1.5	0.2	
29	2.1	8.7	-2.6	0.5	SW	1.7	WSW	2.7	ESE	0.5	0.5	0.5	6.6	
30	4.1	9.5	1.4	2.1	WNW	6.9	NW	13.7	NW	9.0	2.5	1.0	1.7	
31	1.0	2.9	-1.1	1.4	W	5.2	WNW	10.6	NW	2.0	0.5	0.5	1.5	
前半旬	5.8	9.8	1.1	1.9	WNW					53.0			7.3	
後半旬	1.4	4.9	-1.1	1.3	WNW					31.0			11.1	
旬	3.4	7.1	-0.1	1.6	WNW					84.0			18.4	
平年差/比	+0.8	+0.4	+0.8							89			62	

観測所名	今庄										10℃以上積算気温			12
	気温(℃)			風向・風速(m/s)						降水量(mm)			日照(h)	
	平均	最高	最低	平均	最多	最大	風向	瞬間	風向	日計	1時間	10分		
21	11.7	16.8	3.2	2.6	S	4.7	S	10.9	S	10.0	5.0	1.5	1.1	
22	5.8	9.9	-0.6	2.0	SSE	6.5	N	11.5	NNE	13.5	3.5	1.0	0.2	
23	2.0	6.5	-1.0	1.4	SSW	3.9	S	8.3	SSE	7.0	4.0	2.0	0.8	
24	4.9	9.8	0.8	1.7	S	4	SSW	7.5	SSE	0.5	0.5	0.5	5.7	
25	5.8	8.9	1.6	2.0	S	5.5	S	14.4	SSE	15.0	4.0	2.0	0.0	
26	0.1	2.0	-0.9	4.4	N	8.5	N	14.6	NNE	8.0	2.0	1.0	0.0	
27	0.6	3.3	-0.8	0.8	S	3.3	N	5.3	N	9.0	3.0	1.0	1.1	
28	1.8	4.9	-0.1	1.0	SSW	3.6	N	6.1	NNE	21.0	9.0	3.5	0.3	
29	2.4	8.8	-1.0	1.4	S	2.3	SSW	3.9	SSW	0.0	0.0	0.0	6.9	
30	4.0	7.1	2.4	1.9	S	5.6	N	15.2	NNE	10.5	5.5	2.0	0.1	
31	0.8	3.3	0.0	1.3	NNE	6.8	N	11.4	NNE	13.0	2.0	1.0	0.2	
前半旬	6.0	10.4	0.8	1.9	S					46.0			7.8	
後半旬	1.6	4.9	-0.1	1.8	N					61.5			8.6	
旬	3.6	7.4	0.3	1.9	S					107.5			16.4	
平年差/比	+0.4	+0.1	+0.2							93			63	

観測所名	敦賀										10℃以上積算気温			13
	気温(℃)			風向・風速(m/s)						降水量(mm)			日照(h)	
	平均	最高	最低	平均	最多	最大	風向	瞬間	風向	日計	1時間	10分		
21	13.2	15.4	10.8	5.6	SSE	10.2	W	15.9	NW	8.5	4.5	1.5	1.1	
22	8.3	11.4	4.4	4.2	N	12.6	N	18.0	N	5.0	2.0	0.5	0.0	
23	5.0	7.9	3.1	3.8	S	10.9	NW	16.9	NW	13.0	5.0	2.0	0.6	
24	7.0	9.7	3.8	4.6	SSE	8.2	SSE	11.4	SSE	2.5	1.5	0.5	4.8	
25	8.0	10.8	4.4	7.2	SSE	14.2	NW	23.5	NW	4.5	2.5	1.0	0.0	
26	3.1	5.7	1.7	9.7	NNE	16.8	N	23.7	N	12.0	3.0	1.5	0.0	
27	3.3	6.7	0.7	3.1	S	9.5	NNW	12.8	NW	12.0	3.0	1.0	0.7	
28	7.2	9.1	2.5	5.4	N	12.9	NW	19.6	NNW	18.0	6.5	1.5	0.6	
29	8.1	11.8	2.8	2.2	S	5.6	NNE	9.4	NNE	0.0	0.0	0.0	7.6	
30	7.4	9.8	3.9	5.1	WNW	13	N	21.0	NNW	16.5	5.5	2.0	0.0	
31	2.6]	5.5]	0.4]	5.2]	NW]	12.6]	N]	18.3]	N]	19.0]	3.0]	1.5]	0.2	
前半旬	8.3	11.0	5.3	5.1	SSE					33.5			6.5	
後半旬	5.8]	8.6]	2.3]	5.1]	N]					77.5]			9.1	
旬	7.1]	9.8]	3.8]	5.1]	SSE]					111.0]			15.6	
平年差/比	+0.8	+0.5	+0.5							122			49	

地域気象観測旬報

2008年12月21日～31日 福井県 (57)

(3/3)

観測所名	美浜										10℃以上積算気温			13
	気温(℃)			風向・風速(m/s)						降水量(mm)			日照 (h)	
	平均	最高	最低	平均	最多	最大	風向	瞬間	風向	日計	1時間	10分		
21	13.1	17.3	7.5	1.4	SW	5	WNW			9.0	4.0		1.2	
22	7.8	10.7	4.3	2.4	SW	8	N			5.5	3.5		0.0	
23	4.9	7.6	2.8	1.8	SW	4	WSW			7.0	3.0		0.5	
24	6.5	10.2	2.8	0.9	SW	2	ESE			2.0	1.5		5.5	
25	8.1	11.7	4.8	2.6	W	6	WNW			12.5	8.0		0.3	
26	2.9	6.1	1.0	3.8	NNW	6	N			11.0	2.0		0.0	
27	3.0	7.7	0.0	1.4	WSW	4	N			37.0	6.0		1.0	
28	7.1	9.0	3.1	2.4	NNW	4	NNW			8.0	2.5		0.1	
29	7.3	11.5	2.8	0.8	SW	2	SSW			0.0	0.0		7.4	
30	6.9	10.0	2.7	2.6	W	6	WNW			10.5	3.5		0.1	
31	2.0	5.2	0.1	1.9	E	5	NNE			23.0	5.0		0.1	
前半旬	8.1	11.5	4.4	1.8	SW					36.0			7.5	
後半旬	4.9	8.3	1.6	2.2	NNW					89.5			8.7	
旬	6.3	9.7	2.9	2.0	SW					125.5			16.2	
平年差/比	+0.3	+0.3	+0.2							164			53	

観測所名	小浜										10℃以上積算気温			13
	気温(℃)			風向・風速(m/s)						降水量(mm)			日照 (h)	
	平均	最高	最低	平均	最多	最大	風向	瞬間	風向	日計	1時間	10分		
21	12.8	17.0	9.0	6.1	ESE	12.6	WNW	18.9	NW	8.5	3.5	1.5	2.9	
22	7.8	10.7	4.9	3.2	N	10.8	NNW	20.2	N	6.0	3.5	2.0	0.0	
23	5.0	8.7	3.1	2.5	W	8.2	WSW	14.1	W	3.5	1.0	0.5	1.5	
24	5.9	10.2	1.8	2.8	SE	5.8	E	8.0	E	0.0	1.0	0.5	5.0	
25	7.9	12.0	2.9	6.0	ESE	14.8	NW	27.7	WNW	4.0	2.5	1.5	1.3	
26	2.1	4.2	0.2	7.7	NNW	15.3	NW	26.1	WNW	49.5	9.0	2.5	0.0	
27	1.4	4.2	0.2	1.9	ESE	5.1	WSW	8.0	WSW	35.0	7.0	2.5	0.0	
28	4.2	6.8	0.8	2.6	S	6.8	NNW	11.2	WSW	4.0	2.0	1.0	0.0	
29	4.7	10.8	0.7	1.7	SE	4.4	SSE	5.7	SSE	0.0	0.0	0.0	6.9	
30	4.9	11.0	0.9	4.3	E	12.5	WNW	19.2	WNW	7.5	3.0	1.5	2.1	
31	2.0	4.7	-0.1	3.9	N	14.3	NNW	22.4	NW	30.0	4.0	2.0	0.3	
前半旬	7.9	11.7	4.3	4.1	ESE					22.0			10.7	
後半旬	3.2	7.0	0.5	3.7	NNW					126.0			9.3	
旬	5.3	9.1	2.2	3.9	ESE					148.0			20.0	
平年差/比	-0.1	-0.1	+0.5							260			59	

統計値の種類

正常値	完全・・・統計値を求める対象となる資料が全てある値
")"を含む値	準完全・・・統計値を求める対象となる資料の一部が欠けている場合
"]"を含む値	資料不足・・・統計値を求める対象となる資料が足りない値
"X"の値	資料なし・・・統計値を求める対象となる資料が参考値もしくは欠測により全くない場合
"/"の値	観測機器移転等のため平年値を求めていないもの。
空欄	観測を行っていないもの。
"_"の値	旬の極値につける。

地域雨量観測旬報

2008年12月21日～31日 福井県 (57)
(1/1)

観測所名	美山				武生				板垣				九頭竜				大飯			
	降水量(mm)				降水量(mm)				降水量(mm)				降水量(mm)				降水量(mm)			
	日計	平年比	最大1時間	最大10分間	日計	平年比	最大1時間	最大10分間	日計	平年比	最大1時間	最大10分間	日計	平年比	最大1時間	最大10分間	日計	平年比	最大1時間	最大10分間
21	18.0		7.0		11.0		4.5	2.0	×		×		17.0		5.0	1.5	11.5			3.5
22	17.5		5.5		12.0		4.5	1.5	×		×		10.0		3.0	1.0	16.5			6.0
23	11.5		4.5		10.5		5.0	2.0	×		×		7.0		3.5	1.5	4.0			2.0
24	0.5		0.5		0.5		0.5	0.5	×		×		0.5		0.5	0.5	0.0			0.0
25	16.5		5.5		10.5		3.0	2.0	×		×		24.5		5.0	1.5	4.5			1.5
半旬計/最大	64.0	151	7.0		44.5	//	5.0	2.0	×	//			59.0	166	5.0	1.5	36.5	//		6.0
26	7.0		3.5		7.0		2.0	0.5	×		×		1.0		2.0	1.0	46.5			4.5
27	8.5		3.0		7.5		1.5	1.0	×		×		2.5		1.0	0.5	18.5			5.5
28	15.5		3.5		4.5		1.0	0.5	×		×		13.0		3.5	1.5	4.5			1.5
29	0.0		0.0		0.0		0.0	0.0	×		×		0.5		0.5	0.5	0.0			0.0
30	7.5		4.0		11.5		4.5	2.5	×		×		6.5		2.5	1.0	4.5			1.5
31	7.0		1.0		14.0		2.5	1.0	×		×		1.0		1.0	0.5	35.5			5.0
半旬計/最大	45.5	90	4.0		44.5	//	4.5	2.5	×	//			24.5	60	3.5	1.5	109.5	//		5.5
旬計	109.5	122			89.0	//			×	//			83.5	110			146.0	//		
旬最大	18.0		7.0		14.0		5.0	2.5					24.5		5.0	1.5	46.5			6.0
起日	21		21		31		23	30					25		25	28	26			22

統計値の種類

正常値	完全・・・統計値を求める対象となる資料が全てある値
”)”を含む値	準完全・・・統計値を求める対象となる資料の一部が欠けている場合
”]”を含む値	資料不足・・・統計値を求める対象となる資料が足りない値
”X”の値	資料なし・・・統計値を求める対象となる資料が参考値もしくは欠測により全くない場合
”//”の値	観測機器移転等のため平年値を求めていないもの。
空欄	観測を行っていないもの。
”_”の値	旬の極値につける。

地域気象観測積雪旬報

2008年12月21日～31日 福井県(57) 単位:cm

(1/1)

観測所名	最深積雪			積雪差日合計の最大値		積雪差合計	
		起日	平年差		起日		平年差
福井	6	27	//	10	27	12	//
武生	0	31	-9	0	31	0	-14
大野	0	31	-42	0	31	0	-53
九頭竜	15	26	-36	11	26	38	-32
今庄	9	27	-21	11	27	29	-16
敦賀	0]	31	//	0]	31	0)	//
小浜	6	27	-2	4	27	8	-5

統計値の種類

正常値

)”を含む値

]”を含む値

”X”の値

”//”の値

空欄

”_”の値

完全・・・統計値を求める対象となる資料が全てある値

準完全・・・統計値を求める対象となる資料の一部が欠けている場合

資料不足・・・統計値を求める対象となる資料が足りない値

資料なし・・・統計値を求める対象となる資料が参考値もしくは欠測により全くない場合

観測機器移転等のため平年値を求めているもの。

観測を行っていないもの。

旬の極値につける。